

INTRODUCCION

El presente documento corresponde al Diagnóstico participativo y al Plan Municipal de Desarrollo del municipio de Chiquihuitlán de Benito Juárez, considerado dentro de los 126 municipios con menor índice de desarrollo humano, del estado de Oaxaca.

Nuestro diagnóstico esta basado en un proceso de descripción y análisis que permite conocer la situación en tiempo presente de nuestro municipio, el conocer, qué se tiene, con qué se cuenta, qué hay, cuánto hay y por que esta así, proporciona una imagen real del lugar donde se vaya a trabajar, conociendo esto, se pueden elaborar proyectos estratégicos que sean viables que permitan mejorar la forma de vida de la comunidad y aumentar los beneficios de los pobladores y con esto contribuir al desarrollo rural sustentable.

El Diagnóstico Participativo tiene como principio, involucrar a los actores sociales y analizar la problemática, estructurado en cinco ejes de desarrollo que son: Eje Ambiental, Eje Económico, Eje Social, Eje Humano y Eje Institucional, ordenándolos en forma prioritaria para ir resolviendo cada una de las problemáticas y así cubrir cada objetivo hasta alcanzar las metas propuestas.

Así mismo, el municipio de Chiquihuitlán de Benito Juárez se incorpora al Sistema Nacional de Capacitación y Asistencia Técnica Rural Integral (SINACATRI), en el año 2007, a través de un convenio por el Instituto Nacional para el Desarrollo de Capacidades del Sector Rural A.C. (INCA), el gobierno del estado libre y soberano de Oaxaca y el gobierno municipal de Chiquihuitlán de Benito Juárez, formando parte de los 94 municipios del estado de Oaxaca a nivel nacional, donde se implementa un programa de capacitación para ir desarrollando las capacidades de los habitantes.

Una vez realizado el diagnostico se procedió a elaborar el Plan Municipal de Desarrollo en el cual se plasman la solución a los problemas mediante proyectos estratégicos, para que los actores involucrados como: instituciones municipales, estatales y federales intervengan en su ejecución.

Este documento refleja las condiciones en que actualmente vivimos los habitantes del municipio, así como nuestras fortalezas, oportunidades, debilidades y amenazas. Mediante el análisis de estos factores, hemos propuesto nuestros objetivos de desarrollo y establecido el compromiso que asume el ayuntamiento y las diferentes dependencias estatales y federales para hacer frente a la problemática municipal y lograr la construcción de ese municipio que aspiramos.

1. El proceso de Planeación del Desarrollo Municipal

La descentralización es un proceso que implica el impulso del desarrollo a nivel local, esta perspectiva obliga a modificar la concepción tradicional de la gestión gubernamental, a impulsar cambios en las estructuras de planeación, así como a fortalecer las capacidades de las autoridades locales y, sobre todo de la ciudadanía.

El municipio constituye el nivel de gobierno que se encuentra más cercano a la población y recibe de manera directa las demandas, opiniones y propuestas de los ciudadanos, tiene la oportunidad para desarrollar instrumentos y procedimientos eficaces, eficientes y oportunos que democratizan la gestión gubernamental y atiendan las necesidades de la población, por lo tanto este deberá generar sus propios instrumentos de gobierno a fin de volver mas eficiente, eficaz, oportuna y democrática la gestión del gobierno municipal.

1.1 Concertación

Impulsar la participación social en la elaboración del PMD, mediante procesos de promoción y planeación participativa, que permitan detectar las necesidades prioritarias de las ciudadanías, considerando el análisis colectivo de las posibles alternativas de solución.

El Plan Municipal de Desarrollo es el resultado de la participación conjunta del cabildo municipal, agentes municipales, grupos de trabajo, comités, representantes de secciones e instancias promotoras del cambio asentadas en el territorio municipal, así como de ciudadanos interesados en aportar ideas y propuestas orientadas a alcanzar el desarrollo rural.

Este Plan será el documento rector de las acciones a realizar, para el ayuntamiento actual y las futuras autoridades, que estarán comprometidas en lograr el desarrollo del municipio, así mismo, dar cumplimiento a la Ley de Planeación del estado de Oaxaca y a la constitución de los Estados Unidos Mexicanos, donde señala que se debe fomentar la participación de todos los sectores de la población en el proceso de planeación

1.2 Fundamentación

La elaboración del presente diagnóstico es una herramienta para llevar a cabo la planeación municipal, misma que tiene su fundamento legal en la Constitución Política de los Estados Unidos Mexicanos, la Ley de Planeación, la Constitución del Estado, la Ley Estatal de Planeación y la Ley Orgánica Municipal.

a) Constitución Política de los Estados Unidos Mexicanos.

En su artículo 25 otorga al Estado la rectoría del desarrollo integral de la Nación, atribuyéndole la responsabilidad de fomentar el crecimiento económico y el empleo y una más justa distribución del ingreso y la riqueza, mediante la planeación, conducción, coordinación y orientación de la actividad económica nacional y llevando a cabo la regulación y fomento de las actividades que demande el interés general en el marco de las libertades que otorga la Constitución.

En el artículo 26 se fijan las bases para la organización y funcionamiento del Sistema Nacional de Planeación Democrática, garantizado de esta manera la participación de las entidades federativas y de los municipios, en la formulación, instrumentación, control y evaluación del Plan Nacional de Desarrollo y de los programas de gobierno.

El artículo 115 en su fracción V, faculta a los municipios en los términos de las leyes federales y estatales relativas, para formular, aprobar y administrar sus recursos.

b) Ley de Planeación

En este ordenamiento jurídico se establece y señala:

- El marco normativo para regular el ejercicio de la planeación nacional del desarrollo, obligatoria para la Administración Pública Federal.
- Las bases para la integración y funcionamiento del Sistema Nacional de Planeación Democrática.
- La coordinación necesaria entre la federación y los estados, incluyendo los municipios.
- Y la concertación e introducción de acciones respecto a los particulares y en general la participación social para la planeación.

c) Constitución Política del Estado.

Las constituciones de las entidades federativas señalan la responsabilidad de los estados para organizar un sistema de planeación y facultan a su poder ejecutivo para establecer los mecanismos de participación social en dicho sistema.

Así mismo, disponen también que los gobiernos de los estados conduzcan y orientarán la actividad económica de las entidades federativas, en los términos de una planeación democrática donde concurren e intervengan los distintos sectores de la población.

d) Ley Estatal de Planeación

En esta ley se establecen los principios de la planeación del desarrollo estatal y las normas que orientan las actividades públicas, a nivel estatal y municipal; así como las bases para que el ejecutivo del estado coordine las actividades de planeación con los municipios y aquellas que garanticen la participación activa y democrática de los sectores sociales en las tareas de planeación.

e) Ley Orgánica Municipal

En ella se determina la facultad del Ayuntamiento para participar en la planeación del desarrollo, a través de formular, aprobar y ejecutar planes y programas que tiendan a promover y fomentar las actividades económicas en el municipio, y a satisfacer las necesidades que equipamiento, infraestructura urbana y servicio público.

El Plan Municipal de Desarrollo

Es el instrumento rector del desarrollo integral del municipio, resultado fundamental del proceso de planeación que se genera y establece en el ámbito municipal. En el se expresa la concertación de voluntades y acuerdos de las comunidades y ciudadanos organizados con sus ayuntamientos, y los mecanismos de coordinación con los niveles estatal y federal.

El plan contiene los objetivos, propósitos y estrategias para el desarrollo del municipio, y define las principales políticas y líneas de acción que el Ayuntamiento deberá tomar en cuenta para la elaboración de sus programas operativos anuales.

Este debe elaborarse o actualizarse al inicio de cada periodo constitucional de la administración municipal, para lo cual, en el marco del COPLADE, el presidente municipal convocará a las comunidades, a las organizaciones ciudadanas, para que participen e intervengan en su diseño, formulación y definición.

Con el Plan municipal de desarrollo el municipio cuenta con un instrumento que plasma las necesidades básicas a satisfacer y un catalogo de programas con los cuales tratara de resolverlas. Es una herramienta útil para organizar el trabajo de la administración pública municipal y sirve también para inducir y concertar actividades con los grupos y organizaciones interesadas en contribuir al desarrollo del municipio.

En el marco del Sistema Nacional de Planeación Democrática, es necesario que los municipios estimulen las consultas públicas para la toma de decisiones, como un procedimiento eficaz para el diseño, formulación y evaluación del Plan, de tal forma que sumado a la demanda social, se fomente la corresponsabilidad, la organización y la participación comunitaria y con ello se generen procesos integrales de desarrollo comunitario y municipal. El objetivo de la planeación es precisamente transformar la demanda social en propuestas integrales de desarrollo comunitario, para articularlas al plan del municipio.

Esto permitirá definir y consolidar un proceso de planeación que impulse la formulación comunitaria de sus visiones y compromisos para el desarrollo y, principalmente, la formulación técnica de planes de desarrollo microregional.

Se trata de alimentar el proceso con las visiones de progreso de las comunidades y que sus propuestas priorizadas fluyan hacia la formulación del Plan Municipal de Desarrollo.

En este proceso será fundamental que el gobierno municipal considere y respete la autonomía y las capacidades autogestoras de las comunidades, para establecer compromisos de corresponsabilidad, de tal forma que la autoridad municipal no aparezca como el gran dador, sino como el coordinador del esfuerzo colectivo y la instancia que propicie el cumplimiento de todo compromiso contraído por la vía de la concertación. En otras palabras, se trata de reconocer el compromiso del Estado con los derechos sociales en el nivel de los municipios.

PROGRAMA ESPECIAL CONCURRENTE (PEC 2007-2012).

El Nuevo Programa Especial Concurrente para el Desarrollo Rural Sustentable, PEC, 2007-2012 se presenta de conformidad con los objetivos nacionales, las estrategias generales y las prioridades de desarrollo establecidas por el Plan Nacional de Desarrollo 2007-2012, en el marco de los Programas Sectoriales y en apego a las siguientes disposiciones aplicables de nuestro país:

CONSTITUCIÓN POLÍTICA DE LOS ESTADOS UNIDOS MEXICANOS

- Artículos: 25, 26 y 27 fracción XX

LEY DE PLANEACIÓN

- Artículos: 2, 3, 9, 12, 14, 16, 17, 19, 20, 22, 23, 25, 26, 27, y 32

LEY ORGÁNICA DE LA ADMINISTRACIÓN PÚBLICA FEDERAL

- Artículos: 7, 9 y 22

LEY DE DESARROLLO RURAL SUSTENTABLE

- Artículos: 3 fracción XXIII, 14, 15, 16, 22 fracción IX subíndice (j), 23, 26, y 29.

El Nuevo Programa Especial Concurrente para el Desarrollo Rural Sustentable 2007-2012, representa la Política de Estado para el Desarrollo Rural que implementa la actual administración, cuya orientación es la generación y diversificación de empleo, garantizar a la población campesina el bienestar y su participación e incorporación al desarrollo nacional, dando prioridad a las zonas de alta y muy alta marginación y a las poblaciones económica y socialmente que más lo requieren, tal y como lo establece la Ley de Desarrollo Rural Sustentable.

Se elabora este Nuevo Programa Especial Concurrente en el marco del Plan Nacional de Desarrollo 2007-2012 considerando los Programas Sectoriales de las dependencias y entidades que forma parte de la Comisión Intersecretarial para el Desarrollo

Rural Sustentable, CIDRS. En él se asume como premisa básica la búsqueda del Desarrollo

Humano Sustentable como proceso permanente de ampliación de capacidades y libertades para que los habitantes del medio rural puedan acceder a una vida digna sin comprometer el patrimonio y los recursos naturales de las generaciones futuras.

La Política de estado aquí propuesta, sin embargo, también requiere la participación de los productores, de la sociedad rural en general y de los tres poderes y niveles de gobierno, dada la

complejidad social, étnica, tecnológica, productiva, económica y ambiental del sector rural y al alto riesgo de las actividades productivas, por lo que, su operación requerirá de grandes compromisos y un alto grado de corresponsabilidad.

En este nuevo Programa Especial Concurrente participan 17 ramos administrativos del Gobierno federal con programas y acciones con incidencia en el medio rural:

1. Secretaría de Agricultura, Ganadería, Desarrollo Rural, Pesca y Alimentación;
2. Secretaría de Economía;
3. Secretaría de Medio Ambiente y Recursos Naturales;
4. Secretaría de Hacienda y Crédito Público;
5. Secretaría de Comunicaciones y Transportes;
6. Secretaría de Salud;
7. Secretaría de Desarrollo Social;
8. Secretaría de la Reforma Agraria;
9. Secretaría de Educación Pública;
10. Secretaría de Energía;
11. Secretaría de Gobernación;
12. Secretaría de Relaciones Exteriores;
13. Secretaría de Trabajo y Previsión Social;
14. Secretaría de Turismo;
15. Instituto Mexicano del Seguro Social;
16. Tribunales Agrarios;
17. La Comisión Nacional para la Atención de los pueblos indígenas.

Este Nuevo Programa Especial Concurrente ha sido estructurado en nueve apartados que corresponden a las vertientes especializadas de atención:

- 1) Competitividad; 2) Social; 3) Financiera; 4) Infraestructura; 5) Laboral; 6) Medio Ambiente; 7) Educativa; 8) Salud; 9) Agraria.

1.3 Formulación

Para la elaboración del plan, se realizó a cabo mediante talleres de trabajo, integrados por los sectores productivos, autoridades del municipio, representantes de organizaciones, y personas invitadas. Finalmente, la estructura lógica del proceso del diagnóstico se analizó los impactos en productividad, mercado, organización, generación de ingresos, mejoramiento de la calidad de vida de la familia, y la sustentabilidad de los proyectos.

Se entrevistó además a productores que no participaron directamente en las sesiones de consejeros para obtener información actual y a personas mayores de edad para obtener información histórica.

OBJETIVO GENERAL

Que el plan municipal sea la guía y el instrumento para lograr el mejoramiento integral de las condiciones de vida del municipio de Chiquihuitlán de Benito Juárez de manera que las diversas instancias federales, estatal y municipal coordinen los esfuerzos para aterrizar los diversos programas y proyectos basados en el Plan Municipal de Desarrollo.

OBJETIVOS ESPECIFICOS

- Contar con un diagnóstico que permita conocer los aspectos económicos, sociales, naturales, culturales, e institucionales que tiene nuestro municipio en su conjunto.
- Tener un documento como la base para diseñar un Plan de Desarrollo Rural mediante el cual los habitantes nos pongamos de acuerdo en como hacer las acciones prioritarias para lograr mejores condiciones de vida de nuestra población.
- Intervenir en acciones de mejora de nuestras condiciones de vida de manera que actuemos sobre los problemas clave.

2. FORMULACION DEL PLAN MUNICIPAL DE DESARROLLO

2.1 Mensaje del Presidente Municipal

Los habitantes y autoridades de Chiquihuitlán de Benito Juárez, queremos un desarrollo integral, sustentable que abarque diferentes líneas de desarrollo y que genere ingresos económicos, explotación racional de nuestros recursos naturales, infraestructura, el respeto y conocimiento de los derechos y conservación de nuestra cultura.

Por ello para la elaboración del Plan, analizamos detalladamente la situación actual del municipio e identificamos las necesidades que tienen prioridad en atenderse y, que hemos agrupado en los siguientes temas:

- Medio ambiente, educación ambiental.
- Desarrollo económico.
- Desarrollo social y humano, acciones de capacitación y organización.
- Infraestructura física.
- Redes de comunicación.
- Cultura y Vigencia de derechos.
- Capacidad administrativa y financiera.
- Capacitación para la gestión ante las dependencias estatales y federales.
- Abatir el rezago en materia de espacios escolares y equipamiento en todos los niveles educativos

Para lograr que Chiquihuitlán progrese, debemos considerar los siguientes aspectos:

Estamos seguros que para superar nuestra situación tenemos que:

- Organizarnos y trabajar conjuntamente con nuestras autoridades.
- Escuchar, atender y defender nuestros intereses.
- Buscar la equidad y la armonía entre nuestros ciudadanos.
- Manejar con transparencia los recursos que se nos asignen.
- Cumplir los acuerdos y compromisos establecidos.
- Aprovechar adecuadamente nuestros recursos naturales, y garantizar su conservación para las futuras generaciones.
- Aprovechar los programas de gobierno estatal y federal, que representan nuestra mayor oportunidad, sin desesperarnos por el tiempo que toman los trámites para solicitar los recursos.

Ayuntamiento de Chiquihuitlán de Benito Juárez, Cuicatlán Oaxaca 2008.

2.2 Principios de la Planeación del Desarrollo Municipal

De acuerdo a los principios de planeación en la elaboración del plan para su gestión nuestro gobierno municipal se da a la tarea de hacer valer en un principio la autonomía que le reconoce la Ley en el marco del Estado de Derecho y el respeto de sus habitantes mediante la integralidad para que se contemple con una visión de conjunto e incidan en el desarrollo del municipio, mediante la corresponsabilidad donde se refleje los esfuerzos y preocupaciones del ayuntamiento y la ciudadanía con la finalidad de realizar la planeación apegándose a la legalidad respetando los derechos individuales y colectivos durante el proceso, proporcionando información actualizada y suficiente que permita la participación de manera asertiva en la definición de las obras, proyectos y acciones, al mismo tiempo impulsando las actividades productivas en la diversidad, calidad e inocuidad de los productos y mantener ventajas comparativas que les permita alcanzar, sostener y mejorar una determinada posición en el entorno socioeconómico, garantizando las mismas oportunidades y resultados para la población sin distinción alguna generando la equidad, de igual manera reconocer, respetar y rescatar la cultura que se tiene presente en la población y así poder tener un desarrollo con base a la planeación y en apego a la igualdad no dejando a un lado la transparencia y rendición de cuentas que garantice el derecho de los habitantes a conocer el progreso de gestión municipal, e integración de esfuerzos de las diferentes instituciones para propiciar el desarrollo del municipio.

2.3 Marco de referencia

En el marco previsto en la Constitución Política de los Estados Unidos Mexicanos, el Estado, a través del Gobierno Federal y en coordinación con los Gobiernos de las entidades federativas y municipales, impulsará políticas, acciones y programas en el medio rural que serán considerados prioritarios para el desarrollo del país y que estarán orientados a los siguientes objetivos:

- I. Promover el bienestar social y económico de los productores, de sus comunidades, de los trabajadores del campo y, en general, de los agentes de la sociedad rural, mediante la diversificación y la generación de empleo, incluyendo el no agropecuario en el medio rural, así como el incremento del ingreso;
- II. Corregir disparidades de desarrollo regional a través de la atención diferenciada a las regiones de mayor rezago, mediante una acción integral del Estado que impulse su transformación y la reconversión productiva y económica, con un enfoque productivo de desarrollo rural sustentable,
- III. Contribuir a la soberanía y seguridad alimentaria de la nación mediante el impulso de la producción agropecuaria del país;
- IV. Fomentar la conservación de la biodiversidad y el mejoramiento de la calidad de los recursos naturales, mediante su aprovechamiento sustentable; y
- V. Valorar las diversas funciones económicas, ambientales, sociales y culturales de las diferentes manifestaciones de la agricultura nacional.

Para impulsar el desarrollo rural sustentable, el Estado promoverá la capitalización del sector mediante obras de infraestructura básica y productiva, y de servicios básicos a la producción así como a través de apoyos directos a los productores, que les permita realizar las inversiones necesarias para incrementar la diferencia de sus unidades de producción, mejorar sus ingresos y fortalecer su competitividad.

El estado fomentara la inversión en infraestructura a fin de alcanzar los siguientes objetivos.

- I. Promover la eficiencia económica de las unidades de producción y del sector rural en su conjunto;
- II. Mejorar las condiciones de los productores y demás gentes de la sociedad rural para enfrentar los retos comerciales y aprovechar las oportunidades de crecimiento derivadas de los acuerdos y tratados sobre la materia;
- III. Incrementar, diversificar y reconvertir la producción para atender la demanda nacional, fortalecer y ampliar el mercado interno, así como mejorar los términos de intercambio comercial con el exterior,
- IV. Aumentar la capacidad productiva para fortalecer la economía campesina, el autoabasto y el desarrollo de mercados regionales que mejoren el acceso a la población rural a la alimentación y los términos de intercambio;
- V. Fomentar el aprovechamiento sustentable de los recursos naturales productivos, que permitan aumentar y diversificar las fuentes de empleo e ingreso; y
- VI. Mejorar la cantidad y calidad de los servicios a la población.

Las acciones de desarrollo rural sustentable que efectúe el Estado, atenderá de manera diferenciada y prioritaria a las regiones y zonas con mayor rezago social y económico, mediante el impulso a las actividades del medio rural, el incremento a la inversión productiva, el fomento a la diversificación de oportunidades de empleo e ingresos y la promoción de vínculos entre los ámbitos rural y urbano para facilitar a los agentes de la sociedad rural el acceso a los apoyos que requieren su actividad productiva, así como los servicios para su bienestar.

Por lo anterior, el Estado promoverá lo necesario para formular y llevar a cabo programas de atención especial, con la concurrencia de los instrumentos de política de desarrollo social y de población a cargo de las dependencias y entidades de la administración pública federal competentes, de las entidades federativas, y los municipios.

2.4 Diagnostico

El diagnóstico es un proceso de descripción y análisis que permite conocer la situación real presente en un lugar, la elaboración de este documento es muy importante para intervenir en la realidad con menor riesgo de fracaso. El conocer qué se tiene, con qué se cuenta, qué hay, cuánto hay, proporciona una imagen real del lugar donde se vaya a trabajar, conociendo esto, se pueden elaborar proyectos que sean viables que permitan mejorar la forma de vida de la comunidad y aumentar los beneficios de los pobladores y con esto contribuir al desarrollo rural sustentable.

A través del diagnóstico se pretende partir del conocimiento y la experiencia que los actores sociales regionales tienen sobre su situación y problemática. Con base en esto el Diagnóstico Participativo tiene como principio, involucrar a los actores sociales y analizar la problemática en cinco dimensiones: ambiental, económico, social, humano e institucional y darles prioridad. El primero corresponde a lo visible: recursos naturales, el segundo a las actividades en las que se obtiene un beneficio en especie o ingreso económico, el tercero a la forma en la que se organizan para vivir e instituciones que actúan en el municipio y el cuarto a las capacidades que tienen como ser humano, valores y el quinto a la capacidad administrativa del ayuntamiento, etc., teniendo en cuenta la problemática de éstos ejes se identifican y se priorizan los problemas.

El Plan de Desarrollo Rural Sustentable es el siguiente paso que se sigue después del Diagnóstico, es un documento en el cual se plasman la solución a los problemas, mediante proyectos estratégicos, los actores involucrados, las instituciones municipales, estatales y federales a las cuales es posible que intervengan en la ejecución del Plan.

EJE INSTITUCIONAL

Dentro de nuestro municipio nos regimos por usos y costumbres en donde el ayuntamiento debe ser el representante del pueblo y atender a las personas sin distinción partidista o religiosa, y en caso de existir alguna mantener buena relación, así también con los diferentes actores políticos, sociales y culturales, así como religiosas para consolidar una comunidad pacífica, promoviendo la participación ciudadana que se desarrollan en beneficio de la misma, así como la transparencia y acceso a la información financiera que se realiza en el municipio. Así mismo, debe distribuir los recursos económicos de acuerdo a las necesidades de las comunidades; gestionar programas ante instituciones federales, estatales y ante organismos civiles que igual contribuyan al desarrollo del municipio; finalmente, debe gobernar dentro del marco jurídico vigente, respetando el estatuto comunal y la ley orgánica municipal y velar por la paz social tomando en cuenta la participación de los ciudadanos.

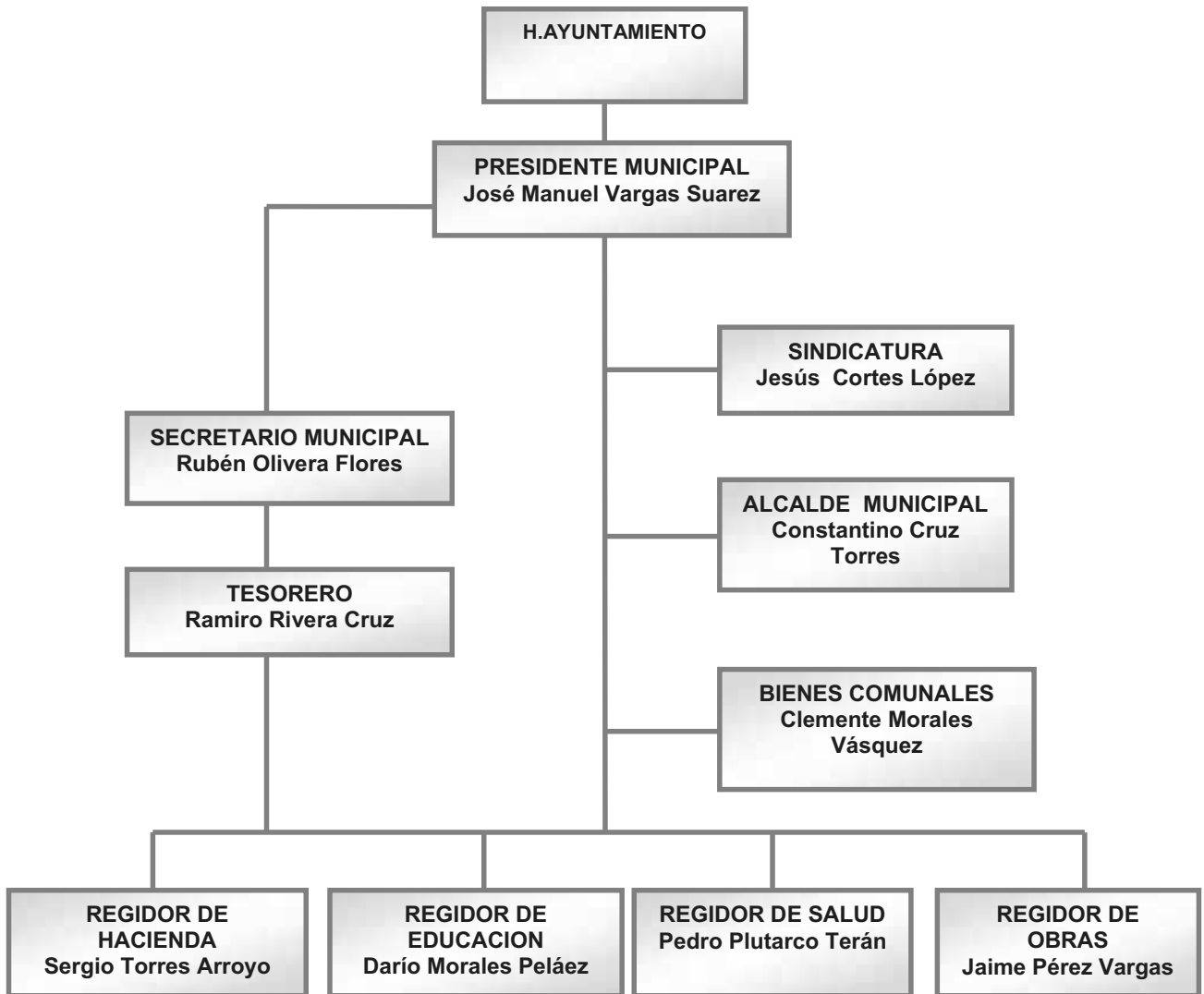
Para llevar a cabo el desarrollo de sus actividades y funciones el ayuntamiento cuenta básicamente con la siguiente infraestructura física, maquinaria y equipo:

Cuadro 1. Infraestructura básica del municipio.

Infraestructura física	Maquinaria y equipo
<p>* Un edificio construido en dos plantas en la parte de arriba se divide en cuatro partes: Presidente Municipal con sus regidores, secretaría municipal y tesorería municipal, en otro apartado se tiene la oficina de la Sindicatura, la oficina de alcaldía municipal y oficina de bienes comunales. En la parte baja se encuentra la parte de la cárcel municipal, y bodega.</p> <p>* Un salón (2 plantas) en la parte de arriba es para llevar a cabo reuniones de consejo y otros (no específicamente es de usos múltiples), en la parte baja se tiene dos cuartos para los maestros de la primaria.</p> <p>* Un edificio de dos plantas donde se tiene ubicado el CCA en la parte de arriba, y en la parte baja la Tienda comunitaria.</p> <p>* Una casa de la Cultura con dos plantas, planta baja para ensayos de la marimba, y bodega de libros, planta alta como bodega.</p> <p>* 2 Baños públicos</p>	<p>* Escritorios (5), archivero, computadoras (4), máquinas de escribir (2) e impresoras (2), 1 cañón y 1 amplificador.</p> <p>* Autobuses para servicio de transporte Chiquihuitlán- Cuicatlán y viceversa (4 y de ellos dos en mal estado), camioneta de 3 Ton (3, uno en la cabecera municipal y dos en las respectivas agencias), volteo (1) y camioneta oficial del Ayuntamiento, 1 revolvedora.</p> <p>* Computadoras existentes en el CCA (8), un servidor, 1 impresora multifuncional, 9 muebles con sus respectivas sillas y 1 modem.</p> <p>* Teléfono (2 líneas).</p>

Fuente. Ayuntamiento Municipal Constitucional 2008.

2.4.1.1 Organigrama del Ayuntamiento Municipal de Chiquihuitlán de Benito Juárez en la Administración Municipal 2008 – 2010



El organigrama que se presenta es de acuerdo al orden jerárquico como funciona cada personal y donde se encuentra ubicado, así mismo de la relación que se tiene para desarrollar los trabajos realizados dentro del municipio. De la misma manera en el cuadro siguiente se muestra el cargo de cada integrante y la función principal que desempeña en el municipio.

2.4.1.2 Organización y profesionalización municipal

Cuadro 2. Cargo y función del ayuntamiento municipal 2008.

CARGO	FUNCION
<p>PRESIDENTE MUNICIPAL: José Manuel Vargas Suarez Años: 29 años Estado civil: casado Lugar de nacimiento: Chiquihuitlán de Benito Juárez. Escolaridad: Experiencia: sin experiencia en el cargo, sin capacitación</p>	<p>Estar al frente del pueblo para administrar los recursos públicos, municipales, gestión, dirigir a su ayuntamiento para que trabaje organizada y coordinadamente para el desarrollo del pueblo.</p>
<p>SINDICO ADMINISTRATIVO Y PROCURADOR: : Jesús Cortes López Años: 35 años Estado civil: casado Lugar de nacimiento: Chiquihuitlán de Benito Juárez. Grados de estudio: secundaria Experiencia: media experiencia en el cargo, sin capacitación.</p>	<p>Auxiliar del ministerio publico regional cuya función principal jurídico es atender asuntos que violen la paz social e integridad de los habitantes de la comunidad y sus agencias</p>
<p>SECRETARIO: Rubén Olivera Flores Años: 35 años Estado civil: casado Lugar de nacimiento: Chiquihuitlán de Benito Juárez. Grados de estudio: secundaria Experiencia: 4 años cumpliendo con el cargo en la secretaria municipal, sin capacitación.</p>	<p>Estar a cargo de las actividades que corresponde a la presidencia municipal, sindicatura municipal, alcaldía del juzgado único constitucional y comisariado de Bienes Comunales para el área administrativa.</p>
<p>TESORERO: Ramiro Rivera Cruz Años: 23 años Estado civil: soltero Lugar de nacimiento: Chiquihuitlán de Benito Juárez. Grados de estudio: Licenciatura Experiencia: sin experiencia en el cargo y sin capacitación.</p>	<p>Es el que administra los recursos asignados al municipio proveniente de la federación así como los generados en el mismo municipio por cobro de impuestos y llevar un orden de la contabilidad de los ingresos y egresos municipales.</p>
<p>REGIDOR DE HACIENDA: Sergio Torres Arroyo Años: 35 años Estado civil: casado Lugar de nacimiento: Chiquihuitlán de Benito Juárez. Grados de estudio: secundaria Experiencia: participación social, sin experiencia en el cargo, sin capacitación.</p>	<p>Vigilar las acciones que se llevan acabo con los recursos asignados al municipio provenientes de la federación para llevar un buen control.</p>
<p>REGIDOR DE EDUCACION: Darío Morales Peláez Años: 65 años Estado civil: casado Lugar de nacimiento: Chiquihuitlán de Benito Juárez. Grados de estudio: primaria Experiencia: con media experiencia en el cargo, sin capacitación</p>	<p>Vigilar y coordinar con los comités de las diferentes escuelas existentes en el municipio para apoyar en el desarrollo de las actividades y atención a las necesidades prioritarias.</p>
<p>REGIDOR DE SALUD: Pedro Plutarco Mitra Años: 47 años Estado civil: casado Lugar de nacimiento: Chiquihuitlán de Benito Juárez. Grados de estudio: primaria completa</p>	<p>Coordinación con la UMR para las principales necesidades de la población.</p>

Experiencia: participación social en comités de escuelas y católico, media experiencia en el cargo, sin capacitación.	
REGIDOR DE OBRAS: Jaime Pérez Vargas Años: 47 años Estado civil: casado Lugar de nacimiento: Chiquihuitlán de Benito Juárez. Grados de estudio: primaria completa Experiencia: sin experiencia en el cargo, sin capacitación	Vigilar y coordinar las principales obras que se realizan en el municipio.
ALCALDE: Constantino Cruz Torres Años: 40 años Estado civil: casado Lugar de nacimiento: Chiquihuitlán de Benito Juárez. Grados de estudio: primaria incompleta Experiencia: no tiene experiencia en el cargo, sin capacitación.	La actividad principal que realiza es la medición y ratificación de los terrenos que se encuentran en la zona urbana del municipio.
BIENES COMUNALES: Clemente Morales Vásquez Años: 46 años Estado civil: casado Lugar de nacimiento: Chiquihuitlán de Benito Juárez. Grados de estudio: bachillerato terminado Experiencia: presidente municipal, presidente católico, participación social, con experiencia.	Atención a los asuntos que se relacionen con la zona comunal, y sus respectivos cuidados.

Fuente. Ayuntamiento Municipal Constitucional 2008.

La tabla anterior nos muestra que la mayoría de los integrantes del ayuntamiento no cuenta con la capacitación suficiente para desempeñar un buen papel de cuerdo al cargo que desempeñan, otros tienen poca experiencia pero es de acuerdo a que ya han participado y tiene la noción de cómo desarrollar el cargo, en su caso también la mayoría cuentan con los estudios básicos lo que permite desarrollar su trabajo en un 80%, por lo que se requiere de capacitaciones para tener un buen ayuntamiento municipal que este frente al pueblo administrando, gestionando, vigilando, y ejecutando los trabajos para que se realicen de la mejor manera.

2.4.2 Ingresos

De acuerdo a los recursos asignados al municipio proveniente de la federación, así como los generados en el mismo por cobro de impuestos, aportaciones, derechos; entre otros se desprende el siguiente cuadro:

Cuadro 3. Ingresos del Municipio.

INGRESO	TOTAL
CONCEPTO	
AUTONOMOS O PROPIOS	
IMPUESTOS	\$ 10,000.00
DERECHOS	\$ 131,260.00
APORTACIONES DE MEJORAS	\$ 3,500.00
INGRESOS DIF	\$ 42,000.00
PRODUCTOS	\$ 1,216,144.00
APROVECHAMIENTOS	\$ 6,000.00
TOTAL	\$ 1,408,904.00
PARTICIPACIONES E INCENTIVOS FEDERALES	
FONDO MUNICIPAL DE PARTICIPACIONES	\$ 2,046,799.48
FONDO DE FOMENTO MUNICIPAL	\$ 1,398,513.21
TOTAL	\$ 3,445,312.65
APORTACIONES FEDERALES	
FONDO DE APORTACION PARA LA INFRAESTRUCTURA SOCIAL MUNICIPAL	\$ 3,424,187.00
FONDO DE APORTACION PARA EL FORTALECIMIENTO MUNICIPAL	\$ 889,698.00
TOTAL	\$ 4,313,885.00

Fuente. Regiduría de Hacienda y Tesorería 2008.

2.4.3 Recaudaciones realizadas dentro del Municipio

Cuadro 4. Recaudaciones dentro del municipio

Concepto	ENE	FEB	MAR	ABRIL	MAY	JUNIO	JULIO	SUBTOTAL
Predial	\$ 150.00	\$365.00	\$200.00	\$480.00	\$320.00	\$100.00	\$278.00	\$ 1,893.00
Derivado de Bienes mueble	\$70,000.00	\$66,780.00	\$65,500.00	\$69,900.00	\$65,700.00	\$68,100.00	\$62,300.00	\$479,280.00
Certificaciones, constancias, legalizaciones	\$230.00	\$85.00	\$77.00	\$100.00	\$110.00	\$300.00	\$427.00	\$1,339.00
Agua potable	\$ 10,260.00		\$ 6,840.00		\$10,390.00		\$5, 300.00	\$32,790.00
								TOTAL \$ 515,302.00

Fuente. Regiduría de Hacienda y Tesorería 2008.

2.4.4 Egresos municipales (cuadro 5).

EGRESOS MUNICIPALES	TOTAL	%
RAMO 28(\$)		
GASTOS CORRIENTE		
SERVICIOS PERSONALES	\$ 793,200.00	
MATERIALES Y SUMINISTROS	\$ 698,154.00	
SERVICIOS GENERALES	\$ 2,392,639.00	
TOTAL	\$ 3,883,993.08	81.20%
GASTOS DE INVERSION		
BIENES MUEBLES E INMUEBLES	\$ 243,000.00	
OBRA PUBLICA	\$ 727,223.61	
TOTAL	\$ 898,724.00	18.79%
RAMO 33 FONDO III		
GASTOS DE INVERSION		
OBRA PUBLICA	\$ 3,424,187.00	100%
RAMO 33 FONDO IV		
GASTOS DE INVERSION		
OBRA PUBLICA	\$ 889,698.00	100%
TOTAL	\$10,455,818.69	

Fuente. Regiduría de Hacienda y Tesorería 2008.

GRAFICA1. Egresos Municipales



Son pocos los recursos que ingresan al Ayuntamiento por concepto de impuestos, productos, derechos y aprovechamiento, por ello las participaciones federales de los Ramos 28 y 33 son su principal fuente de ingresos para llevar a cabo todas las obras en el municipio.

Cabe mencionar que los ingresos propios obtenidos de los impuestos, derechos, productos y aprovechamientos municipales, así como el proveniente de las aportaciones federales van destinados principalmente a gastos administrativos, como son pago de sueldos y salarios, dietas, en la compra de material de limpieza, papelería y material de oficina, así también para mantenimiento y reparación de equipo de oficina y maquinaria y en un mínimo porcentaje se destina para gasto de inversión en obra pública. En cuanto a los ingresos provenientes del ramo 33 fondos III Y IV son destinados en su totalidad a gastos de inversión en obra pública.

2.4.5 Reglamentación

El municipio no cuenta con reglamento interno solo se rige por medio de los usos y costumbres además de las leyes y reglamentos vigentes en el Estado, así como también de la Constitución Política de los Estados Unidos Mexicanos, asimismo cuenta con bando de policía y buen gobierno con la finalidad de garantizar el orden público.

Las multas y sanciones se aplican de acuerdo a la gravedad de la falta que se comete, esto se hace conforme a los usos y costumbres de la comunidad.

2.4.6 Prestación de Servicios

Los servicios que principalmente se dan en la Cabecera Municipal son alumbrado público, agua potable, internet por el CCA, servicio de policía, y servicio de transporte, evaluando estos servicios se puede decir que es regular a falta de mantenimiento y otros puntos que limita la calidad de los servicios en nuestra población. En cuanto al alumbrado público no se da al 100% ya que es un servicio que genera muchos gastos repercutiendo en la economía de nuestros ingresos municipales, en cuanto al agua potable el servicio no es constante ya que la toma de agua no abastece la demanda de la población por lo que es dosificada además de que se requiere de mantenimiento para mejorar el servicio, el servicio de transporte es regular por la falta de mantenimiento a los autobuses, el servicio de policía es para apoyo a la ciudadanía por problemas que se presenten ya sea en forma privada o pública, en cuanto al servicio de internet asta el momento es buena por que el equipo es nuevo además de que la persona que se encuentra a cargo esta capacitada y es responsable para ofrecer un

buen servicio, analizando se tiene que la capacitación es la base fundamental para desempeñar un buen papel de acuerdo al trabajo que se realice por lo que es indispensable y de suma importancia que nuestro personal que se encuentra a cargo de algún servicio este capacitado en el trabajo a realizar para brindar un buen servicio a la población.

2.4.7 Transparencia y acceso a la información Pública

La única información que proporciona el gobierno municipal lo hace, mediante el informe Anual, y esto se viene realizando desde periodos anteriores, por la mismo los ciudadanos no se acercan a pedir información, de cómo se administra los recursos del municipio.

Esta administración es de nuevo ingreso y tiene la disponibilidad, para transparentar la información con sus ciudadanos, pero la falta de capacitación limita dichas acciones.

2.4.8 Fortalecimiento a la Participación Ciudadana y la Contraloría Social

La participación de la ciudadanía se hace mediante la Integración del Consejo Municipal de Desarrollo Rural Sustentable, donde se integran a representantes de las comunidades, que más habitantes tienen.

2.4.9 Capacidad administrativa del municipio

Nuestras autoridades municipales se han preocupado por impulsar una serie de trabajos para el desarrollo de los habitantes; sin embargo la carencia de conocimientos y capacitación limita el desempeño de sus funciones y por lo consecuente la información y servicio brindado a los habitantes es insuficiente para el desarrollo en las diferentes actividades que se proponen a realizar y asta hoy en día no existe proyectos que genere gran impacto en el municipio. La propuesta como autoridades municipales y Consejo Municipal de Desarrollo Rural Sustentable es la creación de una Dirección de Desarrollo Rural, el cual se encargara de la formación de grupos de trabajo y organizaciones legalmente constituidas para trabajar sobre proyectos de gran impacto hacia el municipio para su desarrollo, involucrando a las instituciones Federales, Estatales y privadas.

EJE SOCIAL

2.5.1 Actores Sociales

Nos regimos por el sistema de usos y costumbres, y en asamblea general Nombramos a las personas para cumplir tres años con los cargos siguientes:

Presidente municipal; Síndico municipal, Regidor de hacienda, Regidor de Educación, Regidor de Obras y Representantes Agrarios, así mismo una vez conformado la autoridad elige al secretario y tesorero quienes se encargan del área administrativa durante el trienio; de la misma manera se eligen los representantes de las agencias La Concepción, Agua Tendida y congregación de Agua Trapo con cargo a los tres años para representar a su localidad.

Como autoridades auxiliares tenemos el alcalde con cargo de tres años; los comités de padres de familia de las escuelas preescolar, primaria, telesecundaria e IEBO; comités de centro de salud, comités de secciones, comités religiosos con cargo de un año, cabe mencionar que el comité de salud y padres de familia de las escuelas son nombrados con sus respectivos comités que lo conforman un presidente, secretario, tesorero y vocales como apoyo para sacar organizadamente el cargo.

Actualmente se cuenta con un Órgano Municipal Representativo muy importante que es EL CONSEJO MUNICIPAL DE DESARROLLO RURAL SUSTENTABLE representado por todos los actores del municipio, este órgano representa a toda la población apoyando al desarrollo de la comunidad, planteando, ejecutando nuestro diagnóstico y plan municipal para la gestión de proyectos estratégicos y con ello la generación de empleos para procurar un mejor nivel de vida de la población con fundamento a la Ley de Desarrollo Rural Sustentable, así como la correlación con el Plan Nacional de Desarrollo y el Plan Estatal de Desarrollo sustentable. En el cuadro siguiente se describe el papel de cada uno de las organizaciones sociales y de trabajo que intervienen en nuestro municipio.

2.5.1.1 Principales Organizaciones dentro del Municipio

Cuadro 6. Matriz de organizaciones del municipio de Chiquihuitlán de Benito Juárez.

NOMBRE DE LA ORGANIZACIÓN	LA REPRESENTANTE	FIGURA LEGAL	NO. DE INTEGRANTES	TIEMPO DE DURACIÓN	FIN COMÚN	SE RELACIONAN CON	PROBLEMÁTICA
Ayuntamiento	José Manuel Vargas Suarez	No tiene, su nombramiento es mediante usos y costumbres.	9	3 años	Administración de los recursos municipales para el mejoramiento y desarrollo del pueblo.	Instituciones de gobierno federal y estatal, habitantes del municipio y CMDRS	Capacitación nula en su papel como servidores públicos, no cuenta con ningún reglamento.
CMDRS	José Manuel Vargas Suarez	No tiene, es integrado por el ayuntamiento, comités, agentes municipales y representantes de grupos de trabajo.	25	1 a 3 años	Desarrollo rural del municipio	Ayuntamiento, instituciones federal y estatal, habitantes del Mpio.	Falta de información como desempeñar su papel, desorganización, apropiación del órgano como consejo
Bienes comunales	Clementino Morales Vásquez	No tiene, es nombrado por los comuneros en asamblea general.	113 con título de propiedad	3 años	Cuidado y mantenimiento de los asentamientos comunales	Ayuntamiento, Procuraduría Agraria, instituciones federales, CMDRS	Desorganización
Productores de café de Chiquihuitlán	Maribel Vásquez Terán	S.S.S	204		Producción orgánica, certificación, valor agregado	Sagrapa, Seder, CDI, sector privado.	Capacitación para mejorar la producción, no existe buena comunicación y relación con la autoridad.
Grupo de mujeres chiquihuitecas	Silvia Rey Ortiz	No tiene	10	3	Generar ingresos propios	Ayuntamiento, CDI.	Se requiere de capacitación para el manejo de aves de postura, organización del grupo
Comité de preescolar Benito Juárez	Juventino Quiroz Altamirano	No tiene, es nombrado en asamblea general con los padres de familia	4	1 año	Representar a los padres de familia en apoyo con información de las diferentes actividades realizadas en la escuela, y de los problemas que se	Ayuntamiento, regidor de educación, padres de familia, maestros y CMDRS, IEEPO Oaxaca.	Desorganización con los otros comités de escuela.

Comité de primaria de la esc. Primaria Benito Juárez	Gil Mariscal Gaytán	No tiene, es nombrado en asamblea general por los padres de familia.	4	1 año	presentan	Mantener informado a los padres de familia por alguna problemática que se presente en la escuela	Ayuntamiento, regidor de educación, padres de familia, maestros y CMDRS, IEEPO.	Falta de organización y coordinación.
Comité de la esc. Telesecundaria	Antonina Zarate Miramón	No tiene, es nombrado e asamblea general por los padres de familia.	4	1 año	presentan	Estar al pendiente de las necesidades de la escuela y alumnos para informar a los padres de familia y organizadamente resolver las problemáticas e inquietudes	Ayuntamiento, regidor de educación, padres de familia, maestros y CMDRS, IEEPO.	Desorganización con los padres de familia para la toma de decisiones.
Comité del IEBO 182	Eulogio Bolaños	No tiene, es nombrado en asamblea general por los padres de familia.	4	1 año	presentan	Estar al pendiente de las necesidades de la escuela y alumnos para informar a los padres de familia y organizadamente resolver las problemáticas e inquietudes	Ayuntamiento, regidor de educación, padres de familia, maestros y CMDRS, SEP.	Falta de coordinación
Comité de salud Chiquihuitlán	Alfonso Manzo	No tiene, es nombrado en asamblea general del pueblo.	6	1 año	presentan	Apoyo a la U.M.R para impartir información a la población en general, y coordinar al mismo tiempo.	Ayuntamiento, regidor de salud, U.M.R, comités de escuelas, CMDRS.	Existe descoordinación para mantener una buena información.
Comité de control y vigilancia de oportunidades Chiquihuitlán	Teodora Azamar	No tiene, es nombrado en asamblea general por las titulares beneficiarias.	13	3 años	presentan	Organizar a las titulares y mantener la buena relación, e información dentro del programa.	Ayuntamiento, regidor de salud, U.M.R.	Falta de organización
Comité católico de la Iglesia de Chiquihuitlán	Elias Jiménez	No tiene	10	1 año	presentan	Encargado de dirigir las acciones católicas que más destacan en el municipio y	Ayuntamiento, CMDRS.	

Comité de la esc. Preescolar Benito Juárez de la agencia de Agua Tendida	Macario Martínez Guerrero	No tiene, es nombrado en asamblea general por los padres de familia.	6	1 año	mantenimiento de la iglesia. Representar a los padres de familia en apoyo con información de las diferentes actividades realizadas en la escuela, y de los problemas que se presentan	Agente municipal, padres de familia, maestros, CMDRS.	Desorganización, irresponsabilidad y carencia de información para desempeñar su papel.
Comité de la esc. Primaria José María Pino Suarez Agua Tendida	Pedro Sanginez Pereda	No tiene, es nombrado en asamblea general por los padres de familia.	6	1 año	Mantener informado a los padres de familia por alguna problemática que se presente en la escuela	Agente municipal, padres de familia, maestros, CMDRS	Desorganización, irresponsabilidad y carencia de información para desempeñar su papel.
Comité de salud Agua Tendida	Florentino Pérez Vargas	No tiene, es nombrado en asamblea general por los habitantes de la localidad.	4	1 año	Coordinación con la doctora que se encuentra en la cabecera municipal para las actividades que se realizan bimestralmente en la agencia.	Ayuntamiento, agente municipal, U.M.R, población gral., CMDRS.	Carece de información para desempeñar su papel y como consecuencia la descoordinación.
Comité católico Agua Tendida	Pedro Sanginez Pereda	No tiene, se nombra mediante asamblea general en la localidad.	6	1 año	Encargado de dirigir las acciones católicas que más destacan en el municipio y mantenimiento de la capilla.	Ayuntamiento, agente municipal, población en gral., CMDRS	
Comité de la esc. Preescolar Jaime Nuno La Concepción	Julio Martínez Ramírez	No tiene, el comité es nombrado mediante asamblea general por los padres de familia	6	1 año	Representar a los padres de familia en apoyo con información de las diferentes actividades realizadas en la escuela, y de los problemas que se presentan.	Ayuntamiento, agente municipal, profesores, IEEPO, CMDRS	Desorganización, irresponsabilidad y carencia de información para desempeñar su papel.
Comité de la esc. Primaria Guillermo	Enrique Carmona Bravo	No tiene, es nombrado	6	1 año	Mantener informado a los padres de familia	Ayuntamiento, agente municipal, profesores,	Desorganización, irresponsabilidad y

Prieto La Concepción.			mediante asamblea general por los padres de familia.				por alguna problemática que se presente en la escuela	IEEPO, CMDRS	carencia de información para desempeñar su papel
Comité de salud Concepción	Luis Merino Tejada		No tiene, el nombramiento es mediante asamblea general de la localidad.	6	1 año		Coordinación con la doctora que se encuentra en la cabecera municipal para las actividades que se realizan bimestralmente en la agencia.	Ayuntamiento, agente municipal, U.M.R, población en gral.	Información para desempeñar su papel y tomar su responsabilidad
Comité católico Concepción	Fidel Faguada Vera		No tiene	5	1 año		Encargado de dirigir las acciones católicas que más destacan en el municipio y mantenimiento de la capilla	Ayuntamiento, agente municipal, población en gral.	
Comité del templo Evangélico Vida Nueva	Flavio Unda Flores		No tiene	5	1 año		Encargado de dirigir las acciones del templo.	Ayuntamiento y 48 ciudadanos de la comunidad	
Comité de grupo de atención prioritaria	Isabel Tejada Altamirano		No tiene	6	voluntario		Encargada de dirigir el Centro Comunitario de Aprendizaje	Ayuntamiento Municipal	Falta de interés de la comunidad para acercarse al CCA
Comité del DIF					3 años				

Fuente: Consejo Municipal de Desarrollo Rural Sustentable 2008.

2.5.2 Presencia de instituciones dentro del municipio

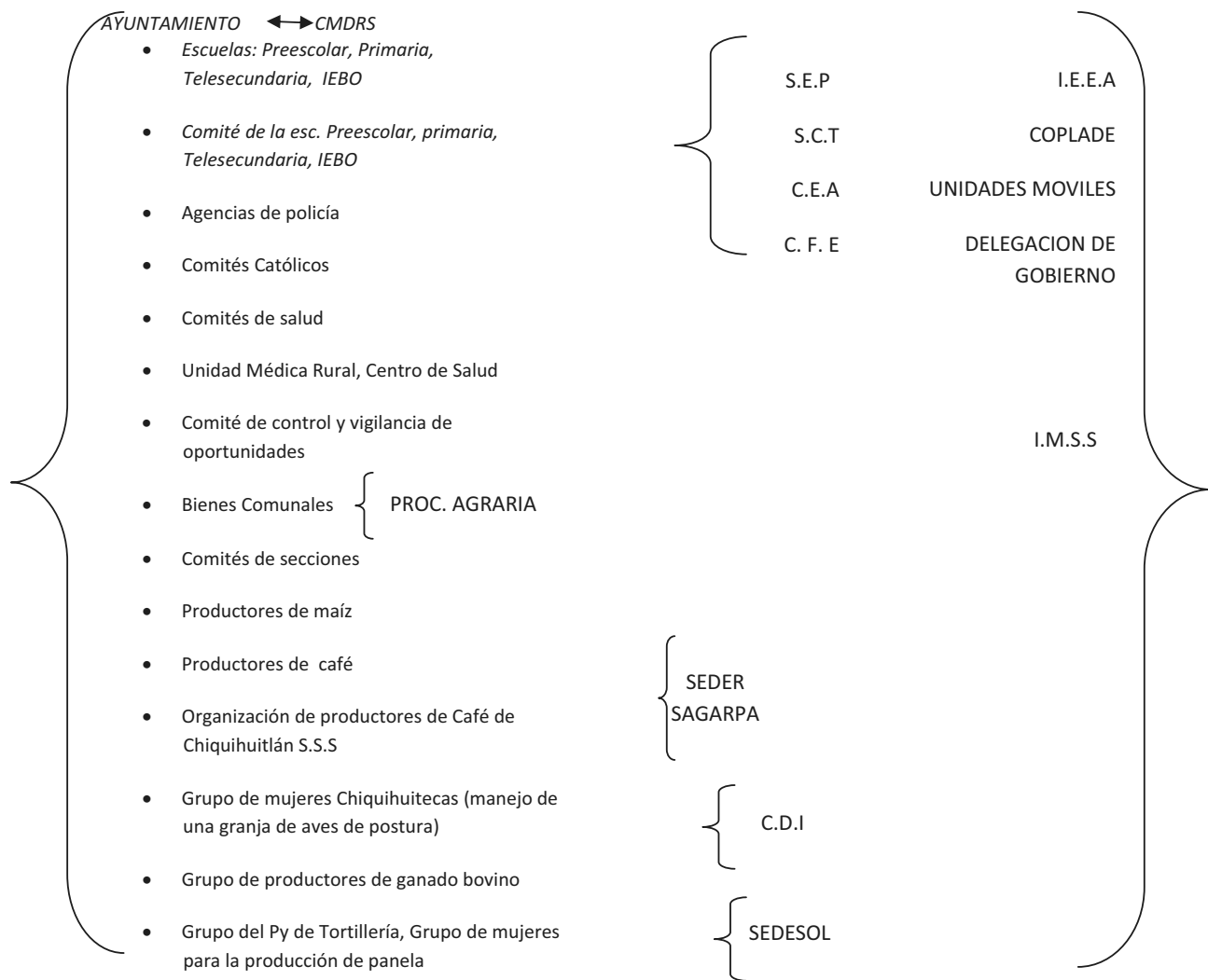
Dentro de nuestro municipio inciden las siguientes instituciones que forman parte de nuestro desarrollo.

Cuadro 7. Instituciones que inciden en el municipio.

INSTITUCIONES	PROGRAMAS	FECHA DE RECEPCION DE DOCUMENTOS	TIPO DE APOYOS	BENEFICIARIOS	UBICACIÓN
SEDESOL	OPORTUNIDADES 70 Y MAS OPCIONES RODUCTIVAS DICONSA DESARROLLO LOCAL PROGRAMA ALIMENTARIO PROGRAMA PAZAP	MAYO	MONETARIO MONETARIO MONETARIO PRODUCTOS ECONOMICOS	MUJERES Y NIÑOS ADULTOS MAYORES PRODUCTORES HABITANTES	CABECERA MUNICIPAL AGENCIAS Y
SAGARPA	ACTIVOS PRODUCTIVOS PROCAMPO PROGAN	JUNIO-JULIO MAYO	MONETARIO MONETARIO MONETARIO	PRODUCTORES PRODUCTORES DE MAIZ GANADEROS	CABECERA MUNICIPAL AGENCIAS Y
CDI	POPMI	MAYO	MONETARIO	MUJERES	CABERA MUNICIPAL
FAO-SEDER	PESA	FEBRERO -MARZO	ESPECIE	HABITANTES DE ESCASOS RECURSOS	AGENCIAS MUNICIPALES
DIF ESTATAL	UNIDADES MOVILES DESAYUNOS ESCOLARES ATENCION ALIMENTARIA A MENORES DE 5 AÑOS	BIMESTRAL	SERVICIOS Y DESPENSAS	HABITANTES EN GENERAL	CABECERA MUNICIPAL
SEP	I.E.E.A	OCTUBRE	EDUCACION PARA ADULTOS	JOVES Y ADULTOS SIN CONCLUIR ESTUDIOS BASICOS	CABECERA MUNICIPAL AGENCIAS MUNICIPALES Y
SECRETARIA DE ECONOMIA	FONAES	MAYO	MONETARIO	PRODUCTORES Y PEQUEÑAS EMPRESAS	CABECERA MUNICIPAL AGENCIAS MUNICIPALES Y
SCT	CONSERVACION DE CAMINOS		RECURSOS FINANCIEROS	HABITANTES	CABECERA MUNICIPAL AGENCIAS Y
CEA	INFRAESTRUCTURA DE SERVICIOS DE DRENAJE Y AGUA POTABLE	ENERO-MARZO	RECURSOS ADICIONALES	HABITANTES	CABECERA MUNICIPAL AGENCIAS Y
CONAFOR	REFORESTACION		RECURSOS EN EFECTIVO Y EN ESPECIE	COMUNEROS Y HABITANTES EN GRAL.	
IEEPO	EQUIPAMIENTO DE ESCUELAS			ESCUELAS, ALUMNOS	CABECERA MUNICIPAL AGENCIAS Y

Fuente. Consejo Municipal de Desarrollo 2008

Dentro de los actores que se relacionan interna y externamente se tiene como punto principal el Ayuntamiento y CMDRS que van de la mano en coordinación con los actores sociales, educativas, de salud y grupos de trabajo entre otros; en relación con los actores externos como son dependencias federales y estatales para los diferentes trabajos realizados ya sea directamente con el municipio o bien con grupos de trabajo, cabe mencionar que con algunos grupos de trabajo no mantiene la relación con el ayuntamiento, únicamente se relacionan con las dependencias externas y el grupo principal es la organización de café con los productores integrados así mismo el grupo de mujeres para la producción de panela el cual han realizado sus actividades con la organización y se han independizado gestionando sus proyectos directamente con la dependencias federales y estatales; para los grupos sociales como son: ganado bovino, aves de para engorda y tortillería mantiene relación con el ayuntamiento pero el trabajo es directamente con la dependencia federal que es la SEDESOL y que hasta el momento no se tiene buena coordinación e información por no contar con el personal encargado de dar seguimiento a los proyectos generando malos entendidos entre el grupo ocasionando la desintegración, así mismo se menciona los actores externos involucrados en actividades de infraestructura y servicios en el municipio las cuales se mencionan a continuación.



2.5.3 Expresiones de Liderazgo

En este apartado sí existen líderes que puedan ejercer influencia notable sobre grupos sociales, uno de ellos es el Presidente Municipal que tiene el poder de liderazgo en el municipio y el Comisariado que representa a los comuneros, así mismo existe una organización líder que es el MULT influyendo en el municipio generando el divisionismo y malos entendidos en la población, y como efecto se tiene el desinterés de las personas por la participación en los programas.

2.5.4 Tendencias de Desarrollo de las Organizaciones

Con el Sistema Nacional de Capacitación y programas como son SAGARPA, SEDER, SEDESOL, CDI, que mas inciden en nuestro municipio los grupos de trabajo y productores de los sistemas productos se han interesado en participar en las capacitaciones que actualmente se están impartiendo en el municipio en base a nuestro programa de capacitación aprobado por nuestro consejo analizando las principales necesidades que se tiene; además el interés de formar mas grupos de trabajo con la finalidad de gestionar proyectos productivos que genere fuentes de ingreso a nuestra economía familiar.

2.5.5 Tenencia de la tierra

Nuestro territorio prácticamente corresponde la mayor parte a la zona comunal contando con una superficie de 2,066 ha, y la zona urbana que corresponde a 82 ha, teniendo un total de 2,148 ha en nuestro territorio, aprobado por la Procuraduría Agraria cuando se ratifico la delimitación de nuestro territorio el 28 de noviembre de 2004 mediante el Programa de Certificación de Derechos (PROCEDE). Actualmente las tierras comunales que se tienen se han destinado para la reforestación con arboles maderables ya que eran ocupadas para el pastoreo, también se requiere de la actualización del padrón de comuneros por que el existente marca a 1302 comuneros legalmente reconocidos, pero solo 113 comuneros cuentan con titulo de propiedad, actualmente se ve invadida la zonal comunal por lo que se propone la ampliación de la zona urbana mediante un programa de ordenamiento territorial.

2.5.6 Infraestructura Social

Cuadro 8. Dentro de nuestro municipio contamos con la siguiente infraestructura básica que se muestra en la tabla siguiente.

LUGAR	REPRESENTANTE	No. DE INTEGRANTES	ENERGIA ELECTRICA	ALUMBRADO PUBLICO	AGUA POTABLE	DRENAJE
Cabecera municipal Chiquihuitlán de Benito Juárez	José Manuel Vargas Suarez	679 familias con 2091 habitantes	Cobertura al 98.5% OBSERVACIONES Se requiere de la instalación de más transformadores.	Existe en un 30% pero en malas condiciones OBSERVACIONES Falta de mantenimiento en alumbrado, reemplazar lámparas existentes por lámparas de menor voltaje para reducir el costo del servicio.	Cobertura al 98.5% OBSERVACIONES Mantenimiento de la red de distribución, e instalación de medidores en las tomas domiciliarias con la finalidad de cobrar el servicio de acuerdo al uso que se le de. Escases de agua en temporada de sequia.	Cobertura al 60% OBSERVACIONES No se cuenta con planta de tratamiento de aguas residuales Por lo que es necesario para poder utilizar parte de la red de drenaje que ya existe.
La Concepción	Agente Municipal Crescencio Zertuche Gaytán	55 familias con 228 habitantes	Cobertura al 100% OBSERVACIONES Se requiere el cambio de energía bifásica a energía trifásica en la distribución total de la agencia por motivo de que no pueden ser utilizados aparatos que requieren mayor descarga de energía para su	No hay OBSERVACIONES Se requiere de la introducción de la red trifásica y ampliación para el alumbrado publico	Cobertura en un 90 % OBSERVACIONES Se necesita la rehabilitación del sistema de bombeo para la parte alta de la agencia para la distribución de agua a 10 familias	No hay, solo utilizan letrinas OBSERVACIONES La ubicación de la agencia se encuentra en una zona con mucha pendiente y sus habitantes muy dispersos.

Agua Tendida	Agente Municipal Trito Zertuche Zepeda	57 familias con 262 habitantes	funcionamiento.	No hay	Se requiere del servicio al 100%	No hay, solo letrinas
Agua Trapo	Representante de congregación Teódulo Zertuche Gaytán	14 familias con 75 habitantes	Cobertura de las 14 familias	No hay	Solo el 80% cuentan con el servicio	No hay, solo el uso de letrinas
			<p>OBSERVACIONES</p> <p>Se requiere el cambio de energía bifásica a la energía trifásica a la localidad en general, para utilizar aparatos que utilicen mayor voltaje eléctrico</p>	<p>OBSERVACIONES</p> <p>La distribución de la energía es un proyecto costoso por lo que primeramente se requiere de la introducción de la red trifásica</p>	<p>OBSERVACIONES</p> <p>No se cuenta con un sistema de bombeo para el abastecimiento de agua en la parte alta de la agencia, que es donde se concentra el 77% de las familias, el proyecto para la introducción del agua potable es muy costoso, la obra se realizara por partes.</p>	<p>OBSERVACIONES</p> <p>La ubicación de los pobladores de la agencia se encuentran muy disperso</p>
			<p>OBSERVACIONES</p> <p>Pertenece a la agencia de Agua Tendida por lo que el cambio de energía bifásica a trifásica se requiere para toda la congregación.</p>	<p>OBSERVACIONES</p> <p>El servicio es muy costoso y no se cuenta con la economía suficiente para pagarlo.</p>	<p>OBSERVACIONES</p> <p>Cuentan con un manantial a 150 mts, de las 6 familias que se encuentran en la parte alta de la congregación, el agua que se utiliza es acarreada y almacenada para su uso, se requiere de un sistema de bombeo para un tanque de almacenamiento de agua.</p>	<p>OBSERVACIONES</p> <p>Las casas se encuentran dispersas además de que el costo de la obra es muy elevado.</p>

Loma Ojiteca pertenece a la cabecera municipal	Elias Mariscal Guzmán	8 familias con 18 habitantes	No tienen OBSERVACIONES Se requiere la distribución de la energía para beneficiar a las 8 familias, se encuentra muy alejada de la cabecera municipal	No hay OBSERVACIONES Se encuentra alejada de la cabecera municipal y las casas están muy dispersas, no se tiene camino principal para transitar.	No hay, solo manantiales OBSERVACIONES Acarrean el agua de los manantiales que se encuentran cercano como es el agua huipil, y trapiche, se requiere de la ampliación de la red de agua potable	No hay, solo utilizan letrinas OBSERVACIONES Es una obra muy costosa además de que los hogares están dispersos
Campo de aviación	Eleucadia Martínez Calvillo	5 familias con 29 habitantes	Cobertura total de las 5 familias OBSERVACIONES Al igual que la cabecera municipal se requiere de transformadores y mantenimiento de la energía eléctrica por que es donde se concentran las instituciones educativas	Solo en un 50% OBSERVACIONES Se debe dar mantenimiento al alumbrado publico ya que es la calle principal que dirige hacia las instituciones educativas	Cobertura al 100% OBSERVACIONES Mantenimiento de la red de agua potable	Si existe el servicio OBSERVACIONES Se utiliza pero aun no se cuenta con la descarga de las aguas negras.

Fuente: Consejo Municipal de Desarrollo Municipal 2008.

2.5.7 Educación

En tema de educación nuestro municipio cuenta con las siguientes niveles educativos: escuela preescolar en la cabecera municipal y sus dos agencias, escuela primaria en la cabecera y sus dos agencias, escuela telesecundaria solo en la cabecera municipal, y escuela nivel medio superior el IEBO solo en la cabecera municipal, causando que lo jóvenes de las agencias que desean cursar el nivel de secundaria e IEBO se tengan que trasladar al municipio vecino de Sta. Ma. Tlalixtac por que la población es más cercana que nuestra cabecera municipal, esto también origina que algunos jóvenes ya no den seguimiento a su formación educativa por que el rendimiento es menor y provoca la falta de interés aunado a la falta de recursos económicos; a continuación se muestra un cuadro de los niveles educativos que están dentro del municipio y sus agencias.

Cuadro 9. Escuelas dentro del municipio.

Municipio	Localidad	Ámbito	Clave	Nombre del centro educativo	Servicio	Control
Chiquihuitlán De Benito Juárez	Chiquihuitlán De Benito Juárez	Urbana	20DCC0781Z	Benito Juárez	Preescolar Indígena	Publico
Chiquihuitlán De Benito Juárez	Chiquihuitlán De Benito Juárez	Urbana	20DPR0119H	Benito Juárez	Primaria general	Publico
Chiquihuitlán De Benito Juárez	Chiquihuitlán De Benito Juárez	Urbana	20DTV0318F	Telesecundaria	telesecundaria	Publico
Chiquihuitlán De Benito Juárez	Chiquihuitlán De Benito Juárez	Urbana	20ETH0108G	IEBO	Bachillerato General	Publico
Chiquihuitlán De Benito Juárez	Agua Tendida	Rural	20DCC0781Z	Benito Juárez	Preescolar Indígena	Publico
Chiquihuitlán De Benito Juárez	Agua Tendida	Rural	20DPR1885G	José María Pino Suarez	Primaria General	Publico
Chiquihuitlán De Benito Juárez	La Concepción	Rural	20DJN1879F	Jaime Nuno	Preescolar General	Publico
Chiquihuitlán De Benito Juárez	La Concepción	Rural	20DJN1879F	Guillermo Prieto	Primaria General	Publico

Fuente. Comités de escuelas 2008.

En lo que se refiere a infraestructura de educación se carece de varios servicios como es equipamiento de las aulas, acondicionamiento de la sala de computo de la telesecundaria y de las esc. primarias, acondicionamiento de la biblioteca de las escuelas en los diferentes niveles educativo y principalmente la infraestructura adecuada para cada una de ellas, la razón principal por el cual no se ha tenido un avance del mejoramiento en infraestructura educativa es por la mala comunicación y desorganización de los padres de familia y comités de las escuelas aun con el interés de la autoridad municipal la necesidad no se cubre al 100% por que los procesos para canalizar estas necesidades a las dependencias requiere de tiempo para la gestión y aprobación de las peticiones, así mismo no se logra cubrir la demanda de las instituciones educativas dentro del municipio y sus respectivas agencias, las carencias y necesidades se especifican en el cuadro siguiente:

Cuadro 10. Infraestructura de las escuelas Preescolar de la cabecera municipal y sus dos agencias					
Lugar	Nombre del centro educativo	No. de alumnos	Infraestructura	Necesidad	Observaciones
Chiquihuitlán De Benito Juárez	Benito Juárez	106 alumnos	Se cuenta con tres aulas para la impartición de las clases y servicios básicos luz y agua	Rehabilitación y equipamiento de la escuela, se requiere de un espacio recreativo para los niños. Dotación de transporte de la población a la escuela.	Es el único preescolar en la cabecera municipal y toda la población infantil acude a ella, las instalaciones son utilizadas al 100%
Agua Tendida	Benito Juárez	20 alumnos	Se cuenta solo con un aula para las clases de los niños sin bardeado perimetral,	Se requiere de sanitarios; bardeado del perímetro de la escuela 100m2 X 2 metros de altura, cancha deportiva de básquetbol, una oficina para la dirección escolar, mantenimiento de la escuela.	Es utilizada al 100%
La Concepción	Jaime Nuno	15 alumnos	Se cuenta con 1 aula de clases. No se cuenta con el bardeado perimetral de la escuela	Bardeado del perímetro de la escuela que corresponde a 100m2, donde se requiere de malla ciclónica para todo el perímetro con 1.80 m de altura. Ampliación de la superficie escolar	Es necesario del mantenimiento del preescolar por que es la única escuela que existe en la agencia y los niños asisten al 100%

Fuente. Comités de preescolar y Consejo Municipal de Desarrollo 2008.

Cuadro 11. Infraestructura de las escuelas Primarias de la cabecera municipal y sus dos agencias					
Lugar	Nombre del centro educativo	No. de alumnos	Infraestructura	Necesidad	Observaciones
Chiquihuitlán De Benito Juárez	Benito Juárez	236 alumnos	Se cuenta con 14 aulas, una biblioteca, dirección escolar, baños, cancha deportiva, explanada escolar, bardeado perimetral y servicios	Rehabilitación y acondicionamiento de 8 aulas y la biblioteca escolar, introducción de desayunos escolares, equipamiento en enciclopedia, equipamiento en equipo administrativo para el desarrollo de las actividades de la escuela,	Se requiere del equipamiento y mantenimiento de las aulas para tener las condiciones adecuadas de impartir las clases a los alumnos de la cabecera municipal y se tenga un buen aprovechamiento educativo.

Agua Tendida	José María Pino Suarez	34 alumnos	de agua y luz	Se requiere del bardeado del perímetro de la escuela que corresponde a 170 m X 2 m de altura con malla ciclónica, un muro de contención para el lado que colinda con la agencia 50 m de largo X 6 m de altura, mantenimiento de 20 ventanales, reinstalación eléctrica para el área escolar, equipo de sonido para las festividades escolares, mantenimiento y equipamiento de las aulas.	Sus aulas no son utilizadas al 100% por que existe deficiencia de equipamiento.
La Concepción	Guillermo Prieto	36 alumnos	Se cuenta con cuatro aulas, baños, cancha deportiva, servicio de agua, luz	Se requiere del mantenimiento y rehabilitación de las aulas y sanitarios, una de ellas renovación completa que cuente con 2da planta donde la parte de abajo será para instalar una biblioteca con sala de estudio y sala de juego didáctico, en la 2da planta será para una sala audiovisual, las medidas de este salón es 10.60 m de largo X 7.30 m de ancho, renovación del cercado perimetral de la escuela para aumentar la altura de la malla que corresponde a 223.17 m de L X 1.80 de A; un muro de contención para el lado que da hacia la agencia mpal, protección de dos ventanas de los salones.	Las instalaciones son ocupadas en un 80% por falta de mantenimiento y equipo por lo que no se aprovecha con el equipo que se cuenta.
Congregación de Agua Trapo	Escuela primaria bilingüe Niños Héroes	16 alumnos	Un salón de clases	Se requiere del equipamiento y rehabilitación del Salón de clases, construcción de una cancha deportiva, bardeado perimetral, dotación de equipo educativo, construcción de sanitarios.	El único salón que existe es utilizado para los niños que cursan de 1 a 6 año de primaria por lo que el nivel educativo es bajo

Fuente. Comités de primaria y Consejo Municipal de Desarrollo 2008.

Cuadro 12. Infraestructura de la escuela Telesecundaria de la cabecera municipal					
Lugar	Nombre del centro educativo	No. de alumnos	Infraestructura	Necesidad	Observaciones
Chiquihuitlán Juárez	Telesecundaria	116 alumnos	Se cuenta con 6 aulas, un área administrativa, baños, cancha deportiva, servicios de luz y agua	Bardeado perimetral de la escuela, acondicionamiento y equipo, equipo de laboratorio, equipo de cómputo, se requiere del cambio del sistema educativo a federal o 34 cambio de profesores.	El nivel educativo que se tiene es regular ya que los profesores no dan al 100% en sus sesiones educativas por lo que el nivel de aprovechamiento de los alumnos es bajo. Se da un marcado ausentismo laboral.

Fuente. Comité de Telesecundaria y Consejo Municipal de Desarrollo 2008.

Cuadro 13. Infraestructura del IEBO de la cabecera municipal					
Lugar	Nombre del centro educativo	No. de alumnos	Infraestructura	Necesidad	Observaciones
Chiquihuitlán Juárez	IEBO	53 alumnos	Se cuenta con 6 aulas, área administrativa, baños, cancha deportiva, explanada cívica y servicio de agua y luz	Se requiere de equipo de cómputo, cambio de sistema de transmisión de clases, equipamiento administrativo, acondicionamiento de las aulas. Cercado perimetral	Mayor atención a los jóvenes para tener buena calidad en el nivel educativo, las instalaciones son ocupadas al 100%.

Fuente. Comité del IEBO y Consejo Municipal de Desarrollo 2008.

2.5.8 Infraestructura de salud

En esta localidad se cuenta con una Clínica Médica Rural, dependiente del IMSS Solidaridad; así también en sus 2 agencias cuentan con Casa de Salud dependiente de S.S.A. Más sin embargo estas instalaciones no cuentan con los servicios suficientes, medicamentos e infraestructura por lo que es una prioridad para la población en general que estos servicios se vayan regularizando ya que no cuentan con recursos económicos para poder trasladarse a otros centros de salud o al hospital regional.

Cuadro 14. Infraestructura de salud en la cabecera municipal y sus agencias

Lugar	Institución	Infraestructura	Cobertura	Necesidad	Personal	Observaciones
Cabecera municipal de Chiquihuitán de Benito Juárez	IMSS	Unidad Médica Rural	684 Familias	Se requiere de la ampliación de la unidad médica (construcción de un cuarto para el médico y una bodega), abastecimiento de medicamentos y equipo, dotación de una ambulancia, construcción del acceso vehicular y la asignación de otro médico. Realización de estudio de factibilidad para la creación de un hospital microregional	1 médico general y dos auxiliares	La instalación es ocupada al 100% para brindar servicio a la población en general.
Loma Ojiteca	IMSS	Casa de salud	120 Familias	Abastecimiento de medicamentos Adquisición de terreno para la construcción y ampliar la atención médica a los beneficiarios de los programas de salud.	1 auxiliar	Actualmente se encuentra ubicada en terreno particular, por lo que se requiere de acondicionamiento del lugar y un personal de planta.
La Concepción	IMSS	Casa de salud	55 Familias	Abastecimiento de medicamentos, equipo y acondicionamiento del centro de salud Lograr el beneficio del programa de las caravanas de la salud	Solo visitas mensuales	Las instalaciones no son utilizadas frecuentemente ya que la visita por la enfermera es de cada mes para hacer un chequeo general de los habitantes de la localidad

Chiquihuitlán de Benito Juárez, Cuicatlán, Oaxaca 2008.

Agua Tendida	SSA	Centro de Salud	71 Familias	Abastecimiento de medicamentos, equipo y acondicionamiento del centro de salud Lograr el beneficio del programa de las caravanas de la salud	Solo visitas mensuales	Las instalaciones no son utilizadas frecuentemente ya que la visita por la enfermera es de cada mes para hacer un chequeo general de los habitantes de la localidad
Agua trapo	SSA	No tiene	14 familias	Lograr el beneficio del programa de las caravanas de la salud	Solo visitas mensuales	No se cuenta con infraestructura médica.

2.5.9 Otras obras de infraestructura

El municipio cuenta con una plazuela municipal, la cual se utiliza para reuniones, actividades comerciales, informes del presidente y convivencia, además de un centro cultural en malas condiciones.

El Municipio de Chiquihuitlán de Benito Juárez cuenta con 5 canchas de básquetbol y 1 campo acondicionado para la práctica del fútbol, no se cuenta con obras de riego, ni bodegas o plantas de procesamiento o empaque para dar valor agregado a los productos de campo, excepto pequeños talleres (palenque y trapiches) donde se produce aguardiente y panela.

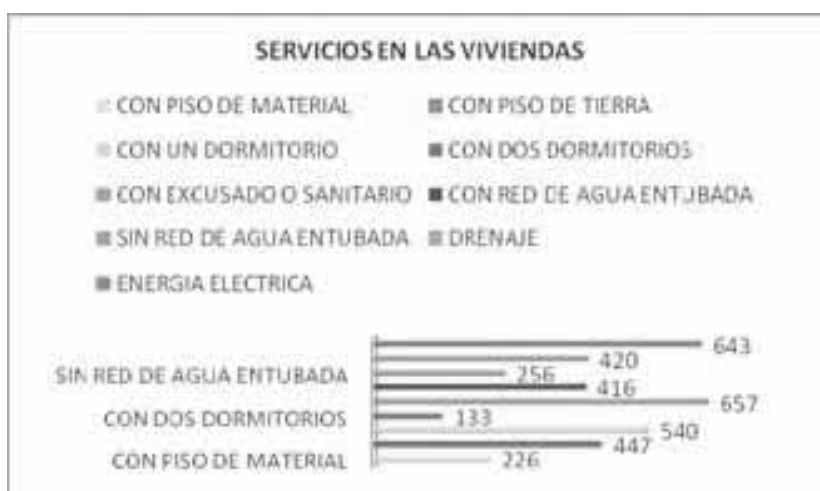
2.5.9.1 Infraestructura Social y de Servicios

La comunidad cuenta con la infraestructura básica para proveer de los servicios mas elementales a sus pobladores; sin embargo estos no siempre son suficientes, debido a que cuenta con núcleos dispersos tampoco es posible de dotarles de los servicios como se demandan, a continuación se señalan las obras que constituyen la infraestructura física del municipio.

2.5.9.2 Viviendas del municipio

El total de viviendas particulares es de 673 en nuestro municipio, con un promedio de 3 habitantes en cada una. La mayoría de nuestras viviendas (93 de cada 100), tienen de 1 a 3 cuartos. La mayor parte de nuestras viviendas están construidas con materiales de la región (adobe), con techos de lámina de zinc y algunas de teja aunque actualmente se observan techos de losa, 66 de cada 100 de ellas tiene piso de tierra. Poco a poco se ha mejorado el piso con materiales como cemento, el apoyo gubernamental de piso firme vino a contribuir con un notable incremento en el mejoramiento del mismo, la disponibilidad de los servicios básicos se refleja en los siguientes datos: 7 de cada 100 carece de agua; 93 de cada cien de drenaje y sólo 5% de cada 100 no tienen energía eléctrica la cual es de tipo bifásico, y se requiere ampliar este servicio en la cabecera municipal y en sus agencias, como también la reubicación de postes y el mantenimiento del alumbrado publico.

Grafica 2. Servicios en las viviendas.

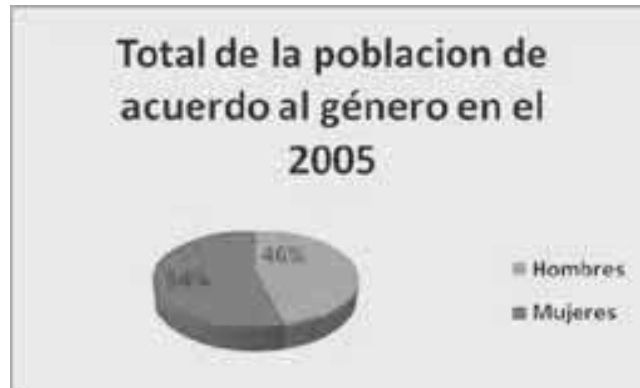


En todas nuestras casas cocinamos con leña como combustible, esto a pesar que de manera paulatina se ha introducido la estufa de gas; sin embargo, aún en los hogares con estufas de gas no se deja de emplear la leña. Además es importante señalar que no todos los habitantes tenemos terrenos donde obtener leña, por lo que tenemos que comprar a personas que la comercializan y que provienen de la comunidad de Santa Ana Cuauhtémoc. Los precios varían de 500 por viaje de una camioneta pequeña hasta 1500 por una camioneta de 3 ton.

EJE HUMANO

2.6.1 Datos Demográficos

De acuerdo al II Censo de Población y Vivienda 2005 de INEGI, en el municipio habitamos 2,368 personas, de las cuales 1,093 son hombres representando un 46% y 1,275 mujeres que corresponden al 54%. Del total de la población, más de la mitad tiene entre 15 a 65 años; el segundo grupo de edad está entre los 0 y 14 años, y sólo 4 personas de cada cien tienen más de 65 años.



Grafica 3. Población total según el II censo de Población y Vivienda 2005 INEGI.

De acuerdo a la información básica de la Unidad Médica Rural que existe en la cabecera municipal en el año 2007 somos 818 familias y un total de habitante de 2702 distribuidos de la siguiente manera.

Cuadro 15. Nº de familias y habitantes de nuestro municipio.

Lugar	No. De Familias	No. De Habitantes
Cabera municipal Chiquihuitlán de Benito Juárez	679	2091
La Concepción	55	228
Agua Tendida	36	178
Agua Espina	21	84
Agua Trapo	14	75
Campo de Aviación	5	29
Loma Ojiteca	8	18
TOTAL	818	2703

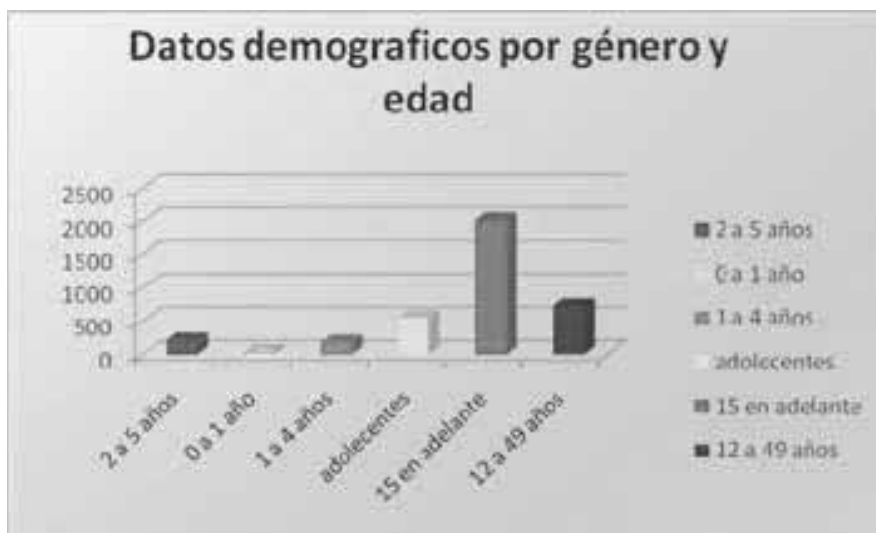
Fuente. Unidad Médica Rural de Chiquihuitlán de Benito Juárez 2008.

Cuadro 16. Total de población por género.

Población	No. de Hombres/ %		No. de Mujeres/ %		Total
	No.	%	No.	%	
Chiquihuitlán de Benito Juárez	1289	47%	1414	53%	2703

Fuente. Unidad Médica Rural de Chiquihuitlán de Benito Juárez 2008.

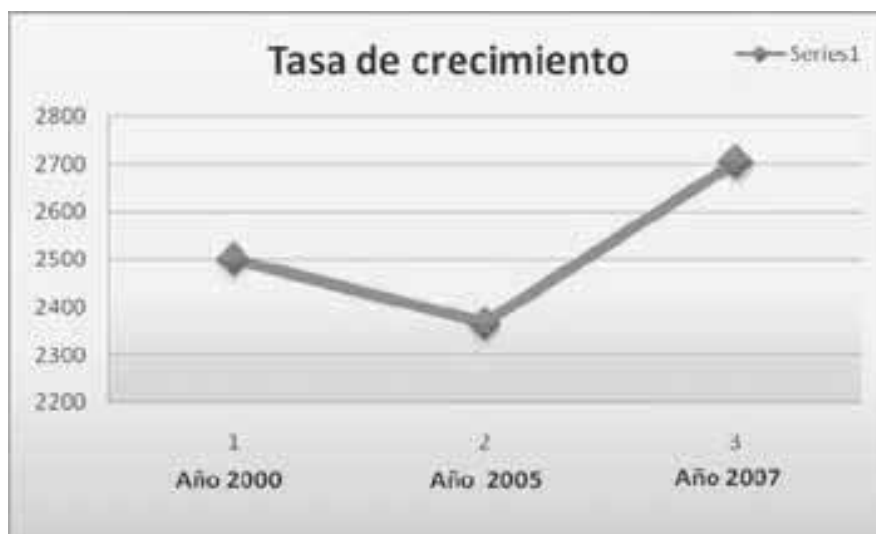
De acuerdo al censo realizado por la Unidad Medica Rural la demografía de nuestra población total es de 2703 habitantes de los cuales 205 son menores de 5 años (7.8% de la población); 34 menores de 1 año (1.26%), 171 niños de 1 año a 4 años (6.8%), 553 adolescentes (19.4%), 2015 personas de 15 y mas años (73%); y 724 mujeres de 12 a 49 años (25.3% de la población).



Grafica 4. Datos demográficos por edad de acuerdo a la Unidad Medica Rural.

2.6.1.1 Tasa de crecimiento

La tasa de crecimiento de nuestro municipio no es muy relevante y se puede mostrar en la siguiente grafica donde la población según censo general de población y vivienda realizado en el 2000 se tenía un total de 2501 habitantes, para el 2005 en el conteo de población y vivienda se tiene un total de 2368 habitantes donde notamos un descenso de la población, en el 2007 de acuerdo al censo realizado por la Unidad Medica Rural se tiene un total de 2703 habitantes en el municipio.



Grafica 5. Tasa de crecimiento 2000- 2007, datos tomados del 11 conteo de Población y vivienda 2005.

2.6.2 Migración e índice de desarrollo Humano

De acuerdo al II Censo de población y Vivienda 2005 los principales resultados de migración son:

Cuadro 17. Población migratoria de Chiquihuitlán de Benito Juárez

Población	No. de personas
Población masculina de 5 años y mas residente en otra entidad en octubre de 2000	56
Población femenina de 5 años y mas residente en otra entidad en octubre de 2000	51
Población de 5 años y mas residente en Estados Unidos de América en octubre del 2000	0

Fuente. Censo INEGI 2005.

El motivo principal de emigración de nuestros habitantes es para buscar empleo y tener una mejor calidad de vida, básicamente la población se dirige hacia el interior del país como es Distrito Federal, Estado de México y Puebla.

2.6.3 Telecomunicaciones y medios de comunicación

Recibimos la señal de 2 canales de televisión: repetidoras de Puebla y Veracruz, así como dos estaciones de radio la 100.5 FM y 97.7 FM del mismo estado y una de Oaxaca la XEOJN la voz de La Chinantla radio cultural que transmite desde el Municipio de San Lucas Ojitlan. Además de que contamos con servicio de internet gracias al Centro Comunitario de Aprendizaje financiado por el gobierno federal (SEDESOL) donde nuestros hijos asisten para consultas de las tareas o bien a tutorías

de cómo manejar la computadora para cualquier tipo de investigación que realicen, el servicio es accesible ya que el costo por renta de una computadora es de \$ 7.00 esto con la finalidad de generar ingresos propios y mantener el servicio del CCA.

Otro de los servicios con el que se cuenta es la vía telefónica, con 11 casetas al público y una línea privada que beneficia a 188 personas, esto nos permite el acceso a Internet y el fax para mantener la comunicación.

2.6.4 Caminos y Carreteras

El acceso al municipio de Chiquihuitlán de Benito Juárez es por medio de un camino de terracería, al cual se comunica con la carretera federal tramo Oaxaca-Puebla cerca de San Juan Bautista Cuicatlán, internándonos a partir de la desviación de Santiago Quiotepec iniciando con un largo ascenso pasando por los poblados como son San Juan Coyula agencia de Cuicatlán hasta llegar a San Isidro Buenos Aires, a partir de este punto iniciamos con un moderado descenso pasando por los poblados que son Cuyamecalco Villa de Zaragoza, Santa Ana Cuauhtémoc asta llegar al municipio de Chiquihuitlán teniendo con esto un trayecto de tres horas y media que corresponde a 76 kilómetros de recorrido. Además se cuenta con un camino que conduce a los Municipios de Santa María Tlaxiactac, San Francisco Chapulapa y San Pedro Teutila, pasando primeramente por agua tendida y la Concepción. Los caminos de terracería son accesibles y se encuentran en condiciones de transitar prácticamente todo el año, sin embargo por falta de mantenimiento presenta múltiples baches con irregularidades además de que son angostos ocasionando que el trayecto sea lento; agravándose esta situación en época de lluvias por la presencia de derrumbes que hace menos transitable nuestros caminos.

2.6.5 Abasto Rural

En nuestra localidad existen 15 misceláneas, 1 tienda comunitaria de DICONSA para poder abastecer la demanda local y con productos básicos que ofrecer, los días jueves se instala un pequeño tianguis en el centro de la población en donde nos abastecemos de productos básicos que ofrecen personas de la región, existen además 5 personas dedicadas a la matanza de res, cerdo y pollo destazado o en pie. Así también existen dos Farmacias que nos abastecen de medicamentos, 2 Fondas económicas y una papelería con servicio de fotocopidora y fax. Algunos de los productos que se comercializan son quesos, plátanos, pisle (crema preparada a base de hueso de mamey, para el cuidado del pelo), en este lugar se sigue conservan el trueque de café y diferentes frutas que se tiene en la comunidad, básicamente es nuestro abastecimiento rural por que al trasladarse al distrito de Cuicatlán o bien Teotitlán del camino se estaría haciendo un desgaste económico.

2.6.6 Servicios en las viviendas

Contamos con los servicios básicos como es agua potable en la mayoría de los domicilios, energía eléctrica en la cabecera municipal y sus dos agencias con una red eléctrica de tipo bifásica que nos limita a utilizar productos electrodomésticos que utilicen mayor descarga eléctrica principalmente en las agencias municipales donde actualmente su prioridad es el cambio de energía bifásica a la trifásica, no se tiene el servicio de drenaje en forma ya que es una obra que actualmente se esta ampliando además de que no se cuenta con el lugar para descargar las aguas negras, en el siguiente cuadro se muestra los servicios que contamos de acuerdo al total de la población.

Cuadro 18. Servicios básicos de los habitantes del municipio.

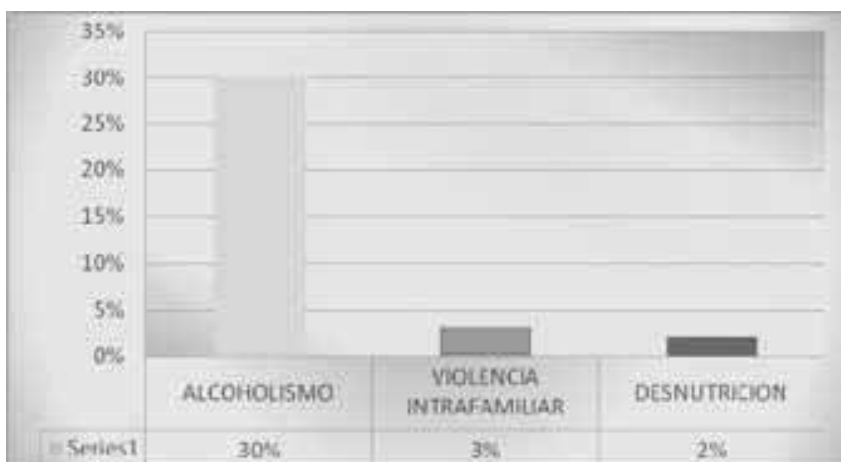
Cuadro 18. Servicios

Servicios	Habitantes
Agua potable	2509
Energía eléctrica	2509
Fosa séptica o letrina	668
Piso de tierra	451

2.6.7 Salud

En tema de salud a pesar de los años que la Unidad Médica Rural mantiene el servicio aun se tienen problemas de salud inherentes al bajo grado cultural de la población, tales como parasitosis, enfermedades diarreicas, gran número de infecciones respiratorias, dermatosis entre otros ocasionados por falta de un adecuado saneamiento básico a nivel familiar y comunitario, para evitar enfermedades gastrointestinales se ha creado la cultura de hervir el agua antes de consumirla o bien clorarla; los impactos mas relevantes o causas de morbilidad son: en menores de 5 años las infecciones respiratorias y enfermedades diarreicas, en niños de 5 a 9 años las parasitosis, en adolescentes las dermatitis, infecciones respiratorias y trastornos menstruales; en adultos jóvenes las infecciones respiratorias, contusiones, infección de vías urinarias, alcoholismo y finalmente en adultos mayores la hipertensión arterial sistémica, diabetes mellitus, obesidad y osteoartritis. Se presenta un total de 19 niños menores de 5 años con problemas de desnutrición, de la misma manera se menciona que debido al bajo nivel cultural los hábitos y conductas son tendientes al alcoholismo un 30% causando la violencia intrafamiliar en un 3%, desintegración familiar, baja autoestima y en ciertos caso a acudir a la unidad medica rural a recibir atención alguna, esto es predominante en la población masculina.

Grafica 6. Alcoholismo, violencia intrafamiliar y desnutrición presentes en la población.



Actualmente está al frente de la U.M R una doctora y dos enfermeras como auxiliares, tienen un programa de visitas a las agencias del municipio que es cada inicio de mes, pero el servicio es insuficiente por que no se cuenta con medicamentos para recomendar a los pacientes ni equipos necesarios para llevar a cabo un buen diagnostico, no se cuenta con ambulancias en caso de emergencias por lo que la mayoría de las personas en caso de emergencia contratan vehículo

particulares y del apoyo del municipio para poder sacar a sus pacientes al hospital regional que se encuentra en el distrito de Cuicatlán. Es de suma importancia que sea una prioridad para las autoridades, comité de salud y población en general para que en forma organizada se resuelva este problema a la brevedad posible y así poder contar con un buen servicio.

2.6.8 Educación

Según el II Censo 2005 del INEGI en el municipio:

- 37 de cada 100 habitantes mayores a 6 años no sabe leer ni escribir, de este grupo, la mayoría son mujeres.
- De cada 100 personas mayores de 12 años, 36 no han tenido acceso a la instrucción escolar; 43 terminaron la primaria; 8 concluyeron sus estudios de secundaria y 5 cursaron estudios de preparatoria, profesional, técnico o comercial.

De acuerdo a la U.M.R la escolaridad en las localidades es baja existiendo un número importante de analfabetas y de personas con primaria incompleta haciendo difícil la comprensión de la importancia de prepararse, en nuestra población actualmente opera el programa del INEA quienes promueven la educación en los adultos pero la aceptación es mínima por cuestiones culturales, de acuerdo al censo que se realizó nos arrojó los siguientes datos:

Cuadro 19. Grado de educación de los habitantes de Chiquihuitlán de Benito Juárez.

	CONCEPTO	CHIQUEHUITLÁN DE B.J. 0001	AGUA TENDIDA 0002	LA CONCEPCIÓN 0003	TOTAL
POB. > DE 15 AÑOS	ANALFABETAS.	280	36	21	337
	PRIMARIA COMPLETA	531	53	46	630
	PRIMARIA INCOMPLETA	508	71	19	598
	SECUNDARIA COMPLETA	153	36	25	214
	SECUNDARIA INCOMPLETA	92	15	7	114
	PREPARATORIA	63	16	8	87
	PROFESIONAL	Fuera de la población	-	-	-

Fuente. Unidad Médica Rural 2008.



Grafica 7. Comportamiento de la población en educación básica.

De acuerdo a los comités de padres de familia la educación que se transmiten a sus hijos es regular ya que las clases no son al 100% debido a la problemática actual del magisterio con el Gobierno del Estado que incide en la falta constante de los maestros repercutiendo en la formación de los alumnos, esta problemática no únicamente se presenta a nivel primaria también en nivel Telesecundaria e IEBO.

2.6.9 Aspectos de Capacitación

En tema de capacitación nuestro municipio se incorporo al Sistema Nacional de Capacitación y Asistencia Técnica Rural Integral (SINACATRI), en el año 2007, a través de un convenio por el Instituto Nacional para el Desarrollo de Capacidades del Sector Rural A.C. (INCA RURAL), el gobierno del estado libre y soberano de Oaxaca y el gobierno municipal de Chiquihuitlán de Benito Juárez, formando parte de los 94 municipios del estado de Oaxaca a nivel nacional que cuenta con el SINACATRI, con la finalidad de identificar población objetivo para integrar grupos de trabajo y capacitarlos de acuerdo a sus principales sistemas productos o bien en cultivos alternativos para ir desarrollando sus habilidades y fortalecer sus conocimientos; para ello se diseño un programa municipal de capacitación a partir de las necesidades que surgen de la población objetivo en relación a sus prioridades de desarrollo atendiendo las necesidades de capacitación prioritarias y alcanzar los propósitos de aprendizaje para mejorar sus procesos de vida y de trabajo para ello se tomaron puntos prioritarios para atender y fortalecer en procesos de capacitación que son los siguientes:

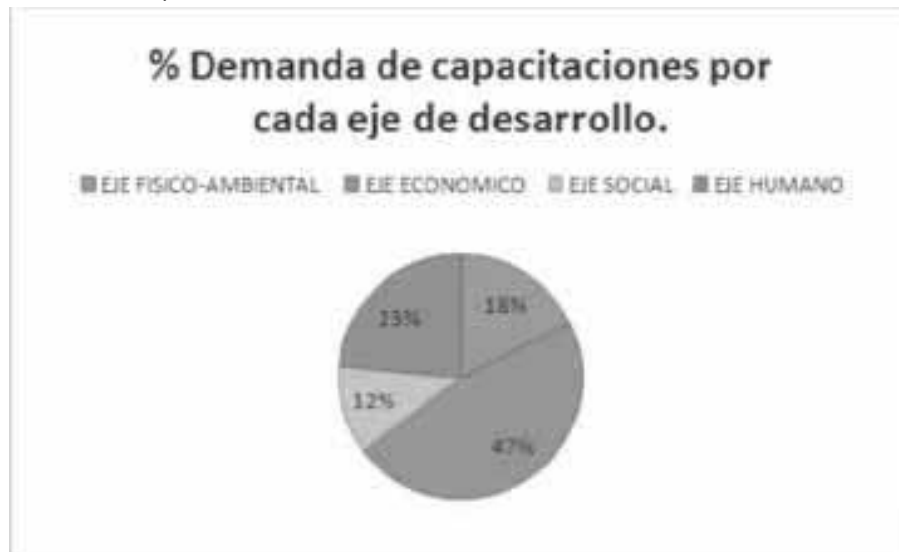
- Implementar la capacitación sobre el uso de abonos orgánicos para el manejo agronómico del café en relación a una organización de 204 productores de café que se encuentran en proceso de transición para obtener la certificación del producto como orgánico.
- Fortalecer e implementar la capacitación sobre el uso adecuado de los agroquímicos e introducir y crear la cultura para utilizar productos orgánicos que no perjudiquen los suelos.
- Implementar estrategias para reducir el alcoholismo factor determinante que ha provocado la desintegración familiar, maltrato físico, problemas a la salud y sobre todo desgaste

económico, promoviendo el desarrollo de valores humanos que permitan la integración de las familias de nuestra población.

- involucrar la participación de los habitantes en los procesos de desarrollo y organizativos de los productores de la población en general para que prosperen ya que existe una gran apatía y/o desconocimiento por parte de la población para establecer procesos de integración en grupos de trabajo y organizaciones de productores así mismo los comités representativos que existen en la población no tienen un buen funcionamiento por falta de coordinación y comunicación entre ellos, lo que genera el individualismo entre la gente y como consecuencia la poca participación e interés de la comunidad para establecer las bases que propicien una buena gestión de mejoras para el pueblo.
- implementar estrategias y acciones para reducir la contaminación de basura en el municipio de Chiquihuitlán de Benito Juárez implementando la educación ambiental para reducir la contaminación de los suelos, arroyos y manantiales; evitando enfermedades a la población.

De acuerdo a nuestro programa de capacitación se ha implementado y fortalecido nuestros conocimientos y habilidades gracias al seguimiento e interés que ha existido para asistir a nuestras capacitaciones y de acuerdo a los puntos prioritarios se ha derivado una serie de capacitaciones dentro de los cinco ejes de desarrollo de las cuales se están desarrollando en nuestro municipio como la siembra de cultivos alternativos que es la siembra de hongos setas, siembra de hortalizas y otros próximos a realizarse son capacitación para la elaboración de abonos orgánicos, control de plagas y enfermedades en maíz y chile chiltepe; manejo de la basura esto de acuerdo al recurso autorizado por el sistema del SINACATRI 2007-2008. Y de acuerdo a la demanda que se tiene por eje de desarrollo se tiene la siguiente grafica.

Grafica 8. Necesidades de Capacitación



Esta grafica nos muestra la demanda de capacitaciones por cada eje de desarrollo la cual nos indica que el 47% de la población es necesario reforzar en la parte del eje económico para incrementar los ingresos y tener sistemas productos de calidad a base de capacitaciones que requiera la población.

2.6.10 Índice de Marginación e Índice de Desarrollo Humano

Nuestro municipio esta considerado dentro de los 108 municipios del Estado con menor índice de desarrollo humano en gran medida se debe a los ingresos sumamente bajos que perciben las familias y que el promedio de escolaridad de sus habitantes que es sumamente bajo llegando únicamente a segundo de primaria por lo que marca un porcentaje de analfabetismo de 36.3%, según los IDH nacional.

2.6.11 Desarrollo de las mujeres en el municipio

Las mujeres representan la mayoría de la población municipal, es decir 54 de cada 100 son mujeres; aún cuando las mujeres son mayoría en las comunidades, no han tenido la oportunidad de ocupar algún cargo de representación popular; su participación se da principalmente al trabajo del hogar, integración de comités cívicos, de salud y religiosos.

2.6.12 Religión

En el municipio existen las religiones: Católica en 90% y la Evangélica en un 10% (IDEMUN, 2000).

2.6.13 Cultura, costumbres y tradiciones

Cuadro 20. Festividades religiosas presentes en el municipio.

Fiestas religiosas			
Nombre	Fecha que se realiza	Porque y en donde se realiza	En que consiste
Fiesta de San Juan	23 y 24 de junio	En honor al santo patrón de la población	Se realiza la procesión, misas, la quema de juegos pirotécnicos (toritos, castillo), bailes y competencias deportivas.
Fiesta del IV viernes de cuaresma	Marzo	En honor al señor de las misericordias, esta fiesta se realiza en la cabecera municipal	La mayordomía reciben peregrinaciones de diferentes lugares como es Tuxtepec, paisanos que radican en la ciudad de México, santuario se realizan procesiones y misas, quema de juegos pirotécnicos y por ultimo el baile.
Semana santa	Fechas de marzo o abril	Se realiza en la cabecera municipal	Se comienza el domingo de ramos donde se reparten palmas en la celebración de la misa, el jueves santo realizan un misa posteriormente la celebración de la santa cena, el día viernes se realiza una procesión y finalmente crucifixión y el sábado de gloria por la noche se realiza el descubierto del altar de celebración.
Día de los fieles difuntos	A partir del 20 de octubre asta los días 1,2 y 3 de noviembre	En honor a los fieles difuntos, en la cabecera municipal.	El día 20 a partir de las 10 am se realiza una procesión llevando una imagen de la virgen del Rosario al panteón, enseguida se realiza el rosario, y partir de ese día se realiza quema de velas en las mañanas y tarde asta el día 3 de nov.
Navidad y año nuevo	24 de diciembre, 1 de enero	Cultura	Asistir a misas religiosas, convivencia
Ntra. Señora de La Concepción	7 y 8 de diciembre	En honor a nuestra señora de La Concepción y se realiza en la agencia	Se realiza la procesión, misas, la quema de juegos pirotécnicos (toritos, castillo), bailes y competencias deportivas.

		del mismo nombre	
San José	30 de abril y 1 de mayo	En honor a al señor de San José	Se realiza la procesión, misas, la quema de juegos pirotécnicos (toritos, castillo), bailes y competencias deportivas.

Fuente. Consejo Municipal de Desarrollo Rural Sustentable 2008.

Cuadro 21. Festividades cívicas realizadas en el municipio.

Festividades cívicas			
Nombre	Fecha que se realiza	Porque y en donde se realiza	En que consiste
Natalicio de Benito Juárez	21 de marzo	Se realiza en la cabecera municipal por llevar el nombre del personaje del benemérito de las Américas	Realizamos diferentes actividades como son juegos de fútbol y básquetbol, jaripeos, carreras de caballos, programa cívico-social y un baile popular en la comunidad.
Día de la independencia de México	15 y 16 de septiembre	Se realiza en la cabecera municipal y agencias correspondientes	15 por la noche se realiza el grito de la Independencia y el canto del himno Nacional por la Srita. América. El 16 a partir de las 9 am el desfile por los alumnos de las escuelas una vez concluido se realiza torneos de fútbol y jaripeo
Revolución Mexicana	20 de noviembre	Se realiza en la cabecera municipal, agencias y congregación correspondientes	Se realiza el desfile a partir de la 9 am; posteriormente torneos de básquetbol y a partir de las 16 horas el programa social.

Fuente. Consejo Municipal de Desarrollo Rural Sustentable 2008.

La vestimenta que caracteriza a los mazatecos, se ha ido perdiendo, estimamos que tan solo el 5% la siguen utilizando tanto hombres como mujeres. Los hombres visten de calzón y camisa de manta, sombrero, guaraches y en tiempo de frío gabán de pelusa de borrego; en el caso de las mujeres, utilizan vestido bordado, rebozo, guaraches y trenzas.

En lo que se refiere a nuestra comida tradicional en las festividades se prepara el amarillo de pollo con papas, la barbacoa de borrego y mole negro; de forma cotidiana comemos mole de “quiebra platos”, plátanos y hongos. La bebida que se elabora es el atole de alegría con piloncillo, el tradicional tepache de caña y el aguardiente.

Otras de las costumbres que aun se conserva en nuestro municipio es la realización de tequios por los ciudadanos para los trabajos que se realizan en la comunidad como mantenimiento de las carreteras, brecha a caminos cosecheros, mantenimiento de la vía que dirige la red de agua potable, escuelas entre otros, este es el trabajo organizado que es muy representativo en nuestra población y que los habitantes no lo toman como obligación si no mas bien es una participación ciudadana.

2.6. 14 Lengua indígena

Pertenece al pueblo indígena mazateco. Según los indicadores socio demográficos de los Pueblos Indígenas de México 2000 CDI-PNUD-CONAPO, en el municipio la mayoría es hablante de esta lengua materna como es 83 de cada 100 personas. Por su parte el INEGI, en el II Censo de Población y Vivienda 2005, registró a 1,453 personas (que representa a 67 de cada 100) mayores de 5 años, como hablantes de lengua indígena. De ellos 8 de cada 100 no hablan español.

2.6.15 Historia y nuestros orígenes

El nombre de nuestro municipio proviene del náhuatl, *Chiquihuitlán*, que significa *Lugar protegido por cestos*; según la leyenda que contaban los antepasados, el nombre de nuestro pueblo, nació porque hace tiempo un águila de dos cabezas se comía a los niños de las comunidades cuando esos bajaban a lavar o traer agua de la laguna (conocida como la Cruz o Terminal); para evitar esta situación, cubrían a los niños con cestos de carrizo o chiquihuites y de ahí, surgió el nombre del pueblo. Existe poca información escrita sobre nuestra historia durante la época de la Colonia, no obstante dicen los abuelos, que antes de que fuera el pueblo reconocido como municipio, pertenecía al curato de San Pedro Apóstol Teutila. Los gobernadores y alcaldes de San Pedro imponían a la gente de Chiquihuitlán obligaciones en diferentes servicios y permanentemente los convocaban a los tequios que era complicado cumplirlos, porque estaban a dos leguas de la cabecera, además el camino era por el monte y barrancas, siempre estaba destruido por las lluvias, y ello les hacía desatender sus milpas que solían estar lejos de los pueblos. Esta situación originó su separación y lograron la autorización para nombrar libremente a sus gobernantes. Nuestro pueblo fue reconocido como municipio con el nombre de San Juan Chiquihuitlán, según decreto No. 47 de la Ley de División y Arreglo, de los Partidos que componían el Estado Libre de Oaxaca, de fecha 15 de marzo de 1825. Su nombre y pertenencia administrativa, fue variando con el tiempo: en 1826, se llamaba San Juan Chiquihuitlán, perteneciente al Partido de San Pedro Teutila; en 1927 Chiquihuitlán de Benito Juárez del distrito de Cuicatlán; en 1942, nuevamente se le nombra como San Juan Chiquihuitlán, reconociendo en 1943 a las autoridades de bienes comunales; finalmente, el 5 de octubre de 1968 se restituye el nombre de Chiquihuitlán de Benito Juárez, perteneciendo hasta la fecha al distrito de Cuicatlán.

EJE AMBIENTAL

En este Eje describimos nuestro territorio municipal, características de la misma abarcando principalmente nuestros recursos naturales e identificando y analizando los problemas principales que existen así como el uso, manejo y oportunidades para su aprovechamiento.

2.7.1 Delimitación del Territorio

Nuestro territorio municipal de Chiquihuitlán de Benito Juárez está ubicado en la región cañada, pertenece al distrito de Cuicatlán, está delimitado como sigue: colindamos al Norte con San Juan Coatzospam; al Sur con San Francisco Chapulapa; al Oeste con Santa Ana Cuauhtémoc y al Este con San Pedro Teutila. La distancia aproximada a la capital del estado es de 180 Km., contamos con una superficie total de 35.66 km².

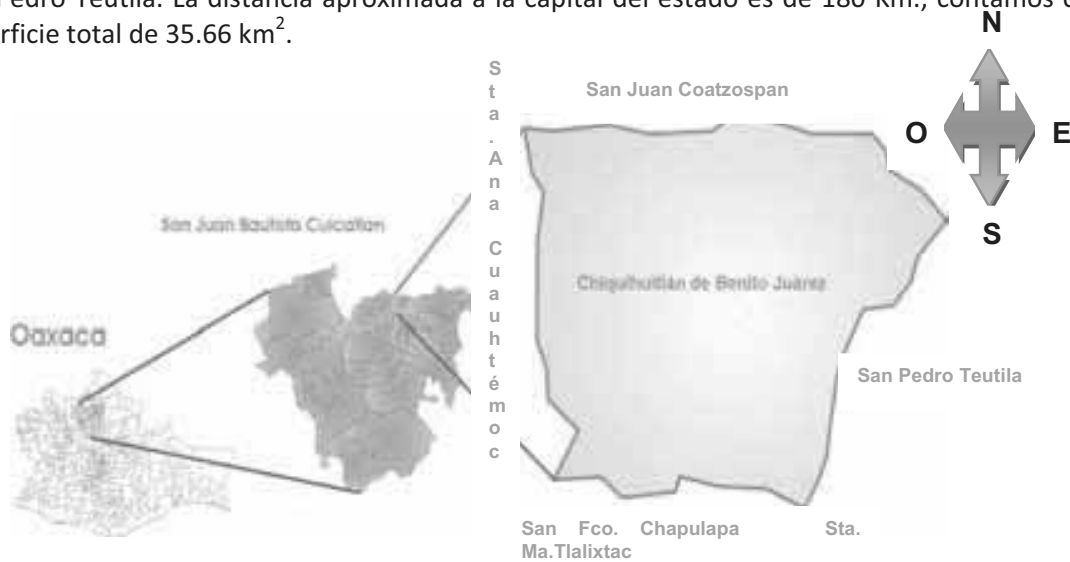


Figura 1.- Ubicación del municipio de Chiquihuitlán en el estado de Oaxaca.

La cabecera municipal se encuentra entre las coordenadas geográficas 17°59' 37" Latitud Norte y 95°44' 37" Longitud Oeste, a una altura de 1000 msnm. Tenemos una extensión territorial de 2,148 hectáreas, de las cuales 82 corresponde a la zona urbana.

2.7.2 Características generales del territorio

2.7.2.1 Fisiografía y Topografía.

Nuestro municipio está conformado por terrenos con impresionantes pendientes, incluso el lugar que ocupa nuestra cabecera municipal presenta una pendiente muy grande que nos hace mas costosa la introducción de servicios como mejoramiento de calles y drenaje entre otros, la parte mas alta que es el cerro celoso tiene una altura de 1,630 msnm y la parte mas baja solo 230 msnm en la parte conocida como Río amarillo.

No es posible la mecanización de la agricultura debido a la gran pendiente que tenemos en el territorio, la única planicie está muy alejada de nosotros y sin caminos cosecheros para acceder.

2.7.2.2 Clima

El clima predominante en este municipio es de cálido húmedo, con una temperatura promedio de 20.4°C y con una precipitación pluvial promedio de 2,450.0 mm al año.

Las precipitaciones son abundantes, inician desde el mes de junio y terminan hasta el mes de diciembre, en algunos años se presenta la canícula regularmente en período de poca precipitación durante julio y agosto.

Las temperaturas mas bajas se presentan en diciembre y enero, son poco frecuentes las heladas pero si se han llegado a presentar afectando algunos cultivos y frutales principalmente.



Figura 2. Clasificación de Clima

2.7.2.3 Recursos Hidrológicos

En la jurisdicción de nuestro municipio de Chiquihuitlán, son varios los arroyos que corren, algunos de estos son:

1. Trapiche Viejo	11. Agua Español
2. Agua huipil	12. Agua del Barrio
3. Agua Aguacate	13. Agua Mala mujer
4. Agua la Cruz	14. Agua sapo
5. Agua Algodón	15. Agua Encinal
6. Agua del cura	16. Agua Azul
7. Agua Fría	17. Agua Rasposa
8. Agua cuchara	18. Agua del Chorro
9. Agua Carbón	19. Agua del corra
10. Agua del Beso	20. Rio amarillo
	21. Agua cebolla

El manantial Agua cebolla que es la que abastece a la cabecera municipal para el consumo humano y actividades cotidianas, realizándose por medio de bombeo; en las agencias municipales se cuentan

con arroyos y manantiales como son agua perrito, agua espina, agua la cruz, agua trapo, agua yerba santa, agua cienega, agua rana y agua tendida que es la principal fuente de abastecimiento de la misma comunidad y cabecera municipal en temporadas de escasas de agua.

El agua que producen los pequeños arroyos se utilizan para los animales, otros lo aprovechan los habitantes en forma particular en temporada de sequias. El Río Amarillo es el que rodea este Municipio y proviene de las Sedas Oaxaca pasando por Santiago Dominguillo, Chilar, Tomellin, Valerio Trujano y Cuicatlán, por estos rumbos es llamado Río Grande.

El agua es un recurso de primera necesidad a pesar de que cuenta con varias corrientes de agua dentro del territorio e incluso en las colindancias del municipio como es el Río Grande, el Río Seco, la mayoría de los productores no tienen cultivos de riego ya que este recurso natural se encuentra en la parte baja de la población; mencionando que la cabecera municipal no cuenta con agua suficiente para destinar una parte a la agricultura ya que principalmente el agua que se suministra es únicamente para uso humano y actividades cotidianas por lo que el agua se tiene dosificada para poder abastecer a toda la cabecera municipal.

2.7.2.4 Suelo

Los suelos que se tienen en nuestro municipio podemos clasificar en dos: suelos superficiales pobres en nutrientes donde a muy poca profundidad encontramos rocas y suelos de primera calidad que se encuentran en zonas bajas con menor pendiente como en Río Amarillo donde los suelos son mas profundos y son destinados para la agricultura y la ganadería.

Cuadro 22. Clasificación de Suelos de nuestro municipio.

Suelos	Características
1. Suelos de primera calidad	Suelos de color negro con abundante materia orgánica que principalmente pueden encontrarse en la parte baja conocida como río amarillo,
2. Suelos superficiales o de segunda calidad	Suelos superficiales de color negro con menos de 20 cm de espesor que regularmente se encuentran encima de terrenos pedregosos.

Fuente. Consejo Municipal de Desarrollo Rural Sustentable 2008.

Actualmente los suelos destinados para el cultivo son muy pobres ya que el uso de herbicidas y fertilizantes químicos ha provocado y causado que los suelos vayan quedando descubiertos y perdiendo su fertilidad.

2.7.2.5 Vegetación

La mayor parte de la vegetación está compuesta por bosque de niebla (mesófilo de montaña), que se caracteriza por vegetación secundaria arbustiva. En nuestras colindancias con Teutila y Coatzospam podemos observar vegetación característica de la selva mediana, así como el bosque de encino acompañada con vegetación secundaria. Actualmente el estado de nuestros recursos naturales está deteriorado, los bosques se han ido deteriorando por el manejo inadecuado que le hemos dado, utilizamos los árboles para aprovechar la madera ya sea para construcción de casas o para combustible en el hogar (leña), además que no se cuenta con la información necesaria para el manejo y cuidado de estos recursos por lo que es de suma importancia introducir capacitación y generar la cultura de la educación ambiental.

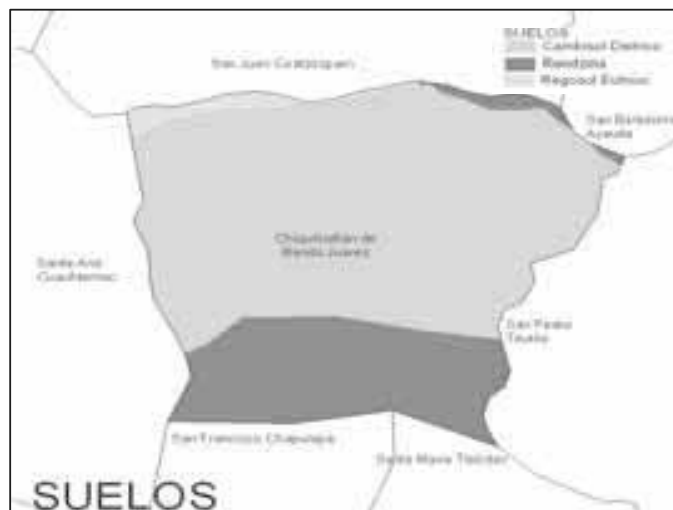


Figura 3. Vegetación presente en el municipio

2.7.2.6 Flora

En nuestro municipio existe una gran diversidad de vegetación, de acuerdo a la altitud msnm en el que se encuentra así como también por la precipitación y temperatura. En la parte baja el clima es cálido donde podemos encontrar vegetación como arbustos y en la parte más húmeda encontramos especies entre ellas maderables como la caoba y cedro clasificadas como maderas finas.

En las zonas aledañas a nuestras poblaciones tenemos vegetación secundaria, lo mismo que áreas destinadas a la agricultura y ganadería.

Algunas de las especies que se encuentran en nuestro territorio son los siguientes:

Cuadro 23. Árboles Forestales

No.	Nombre	Utilidad
1	Caoba(en peligro de extinción)	Muebles
2	Cedro(en peligro de extinción)	Muebles
3	Cedro blanco	Muebles
4	Encino Roble	Leña
5	Encino Blanco	Leña
6	Mezquite	Leña, construcción de casas(orcones)
7	Bálsamo(peligro de extinción)	Herramientas para carpintería
8	Pino abete	
10	Puma rosa	Leña
11	Ocote blanco	Muebles
12	Ocote trompillo	
13	Pino	Madera
14	Pino piñoñero	Madera para construcción
15	Tepehuaje	Leña
16	Nogal (peligro de extinción)	
17	mulato	Cercas para potreros
18	clavellina	Cercos
19	laurel	Leña, las hojas como condimento para la comida
20	Ocotillo	Leña, se utiliza en la construcción de casas como armazones de los techos
21	Izote	Se utiliza para hacer cercos

22	Álamo	Madera, muebles
23	Moralillo	Leña
24	Tutonigua	Cercos
25	Copal	Leña
26	Nigua	Armazones en la construcción de los techos de las casas
27	Otate, caña brava	Construcción de casas
28	Higo	Cercos

Fuente. Consejo Municipal de Desarrollo Rural Sustentable 2008.



Figura 4. Tipo de vegetación

2.7.2.7 Fauna

De acuerdo a la vegetación que existe en el municipio de Chiquihuitlán de Benito Juárez, se cuenta con una diversidad de fauna silvestre. Aunque no se han realizado estudios faunísticos en el municipio, existen las siguientes especies:

Cuadro 24. Fauna silvestre existente en el municipio.

<ul style="list-style-type: none"> • Ardillas • Armadillo • Brazo fuerte • Carpintero bellotero • Conejo • Correcaminos • Coyote 	<ul style="list-style-type: none"> • Cuatro ojillo • Guacamaya roja • Halcón • Iguana • Jabalí o Pecari de collar • Liebre • Ratón de campo 	<ul style="list-style-type: none"> • Tlacuache • Tecolote • Tejón • Temazate • Tepezcuintle • Tigrillo • Tucán • Venado cola blanca 	<ul style="list-style-type: none"> • Zorros • Víboras • Mapache • Murciélago • Puma • Raton • Salamandra
---	--	---	---

Fuente. Consejo Municipal de Desarrollo Rural Sustentable 2008.

2.7.3 Estado de los Recursos

2.7.3.1 Erosión

El grado de erosión de los suelos de Chiquihuitlán es muy alto por el uso inmoderado de los productos químicos que se les suministran a los cultivos en cada producción, dejando que los suelos vayan perdiendo la cobertura vegetal y afectando aun mas por que se encuentran en laderas provocando que los suelos vayan quedando infértiles, y que los químicos se filtren en temporada de lluvias hacia los mantos freáticos ocasionando la contaminación del agua de los ríos y provocando enfermedades a toda la población en general.

2.7.3.2 Contaminación

No se tiene un control de los desechos caseros, ni contamos con un relleno sanitario, cabe mencionar que mediante el programa de oportunidades las personas que son beneficiadas cuentan con un calendario de recolección de basura que es de cada 20 días esta basura se va depositando cerca del arroyo agua del beso y agua ardilla, otro tiradero se encuentra en la parte del cerro de la silla donde es mas frecuente que se deposite la basura y animales muertos estos basureros informales se tienen prácticamente al aire libre generando contaminación al medio ambiente, focos de infección y enfermedades a la población, así como criaderos de animales(cucarachas, moscos, entre otros).

2.7.4 Tratamiento de desechos

En materia ambiental existe contaminación del suelo por los desechos de basura ya que no contamos con basurero municipal, ni rellenos sanitarios para su tratamiento.

No tenemos un control de los desechos caseros, la recolección de basura se deposita sin ningún control en diferentes lugares de nuestras localidades por lo que se está generando una contaminación excesiva en nuestro municipio y para ello requerimos de estudios para un relleno sanitario así como capacitaciones para la clasificación de basura y así implementar la cultura ambiental a los jóvenes y cuidadnos de nuestra población.

2.7.5 Patrón de asentamientos humanos

Nuestros territorio prácticamente corresponde la mayor parte a la zona comunal contando con una superficie de 2,066 ha, y la zona urbana que corresponde a 82 ha, teniendo un total de 2,148 ha en nuestro territorio, cabe mencionar que en la zona comunal esta siendo invadida por los asentamientos humanos por lo que se requiere por parte de la comisaria la ampliación de la zona urbana tomando en cuenta que las escuelas ya se encuentran dentro de la zona comunal, se debe actualizar el padrón de comuneros; retomar y aplicar el reglamento comunal que hasta el momento solo se realiza como un requisito sin la operación del mismo ocasionando que no haya un orden en nuestra población.

EJE ECONOMICO

2.8.1 Población Económicamente Activa

De la población total que se tiene en el municipio de acuerdo al Censo General de Población y Vivienda en el año 2000, es de 2501 habitantes de los cuales 816 se encuentran dentro de la Población Económicamente Activa, 671 se encuentran en el sector primario, 45 en el sector secundario, 94 en el sector terciario, 369 de la población ocupada no recibe ingresos por trabajo, 320 de la población recibe algún ingreso, y la Población Económicamente Inactiva asciende a 1009 habitantes, de los cuales se refleja en la grafica siguiente.



Gráfica 9. Población Económicamente Activa según ocupación.

Cuadro 25. PEA de acuerdo a la actividad realizada.

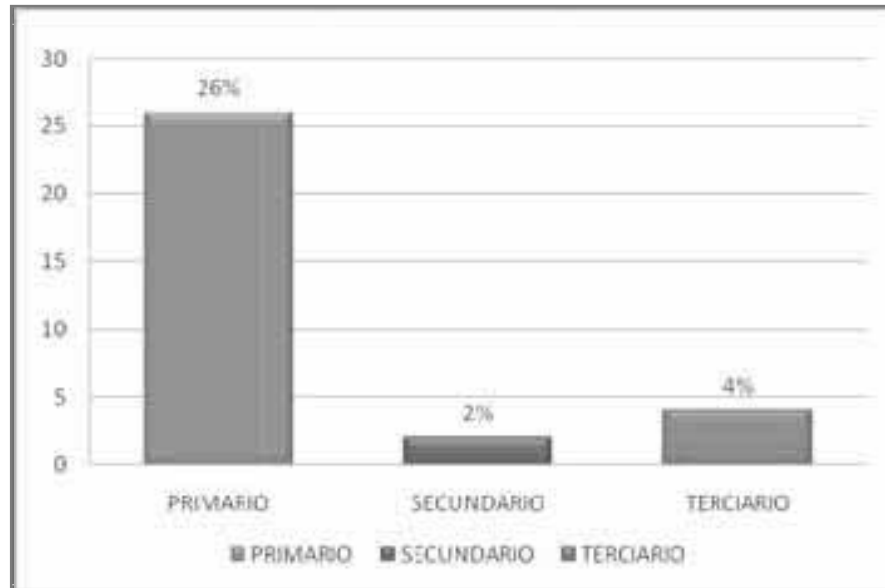
POBLACIÓN ECONÓMICAMENTE ACTIVA TOTAL 817 HABITANTES	
Población ocupada en el Sector Primario (Agricultura, Ganadería).	671 Personas
Población ocupada en el Sector Secundario (Transformación)	45 Personas
Población ocupada en el Sector Terciario (Servicios)	94 Personas

Fuente. INEGI. Censo general de la población y vivienda 2000.

Del total de la PEA solo la población ocupada es de 816 personas y la población inactiva es de 1009. Para conocer más a fondo a continuación se analizan por separado las actividades:

Las actividades económicas más importantes son: en el sector primario, la agricultura y la ganadería con un 26 % de la PEA, dentro del sector secundario el 2 % se dedican a la transformación de la materia prima y el 4 % de la PEA se encuentra dentro del sector terciario como son los servicios. A continuación se muestra una grafica del comportamiento en cuanto a los sectores económicos dentro de nuestro municipio.

Sectores Económicos



Gráfica 10. Principales actividades económicas en el municipio.

2.8.2 Sector primario

Agricultura

En el municipio de Chiquihuitlán de Benito Juárez encontramos los sistemas de producción como son: el sistema agrícola que corresponden principalmente al cultivo del maíz, cultivo de frijol, café, caña de azúcar, chile chiltepec entre otros, todos estos cultivos inclinados principalmente para el autoconsumo y en algunas ocasiones para la venta local, excepto el cultivo del café y caña que se le da un valor agregado por el proceso de transformación; contamos con arboles frutales como es el plátano, naranja, chicozapote, zapote negro, mango, mamey, maracuyá, nísperos, obos, guayaba, coyol, cuajinicuil, ciruela, chirimoya, guanábana, lima, lima real y limón, que además de autoconsumo se realiza la venta local de estos productos o bien el trueque en días de plaza con otras comunidades circunvecinas. Nuestra labor agrícola se practica de manera tradicional utilizando la roza-tumba-quema que a la larga ya ha venido afectando a nuestros terrenos ya que se encuentran con pendientes muy pronunciados y que además el uso excesivo de agroquímicos cada vez hacen que los terrenos vayan quedando infértiles provocando que no haya rendimiento de nuestros cultivos.

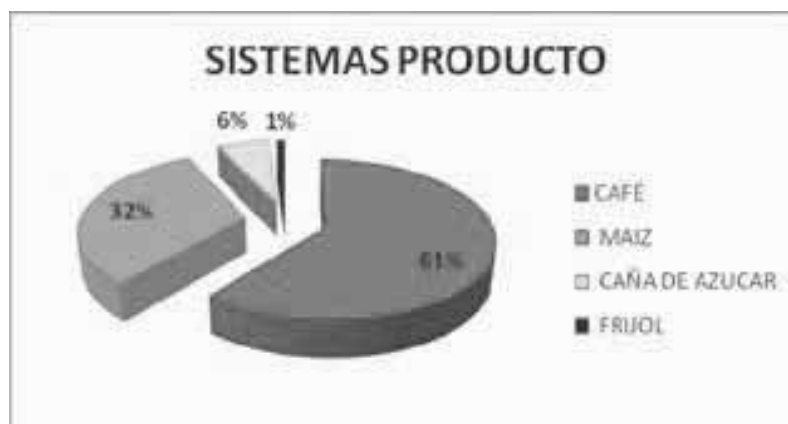
Cuadro 26. Principales sistemas de cultivo

Cultivo	Sup. Sembrada (Ha)	Sup. Cosechada (Ha)	Producción (Ton)	Rendimiento Ton/Ha	% de área cultivada
Café	428	428	340.70	0.80	61%
Maíz	220	136	204	1.50	32%
Caña de azúcar	45	45	360	8	6%
Frijol	8	8	4.80	0.60	1%

Fuente. Productores de los sistemas de cultivo y Consejo Municipal de Desarrollo 2008.

2.8.3 Sistemas Producto

De nuestros principales sistemas productos que mas destacan en nuestro municipio se tiene un total de superficie sembrada de 701 Ha, de las cuales el café y el maíz ocupan una mayor superficie siendo 61% y 32% respectivamente; enseguida el cultivo de caña de azúcar con un área cultivada de 6% y el cultivo de frijol con 1% de la superficie cultivada.



Grafica 11. Sistemas productos del municipio y superficie ocupada por cada uno.

Analizando nuestros datos anteriores tenemos que el principal sistema producto en nuestro municipio es el cultivo de café ya que se tiene la mayor superficie sembrada y con un rendimiento de 0.80 ton/ha además de ser un producto que llega a la transformación para su valor agregado, enseguida el cultivo de maíz que es un producto de suma importancia para el municipio y que principalmente es destinado para el autoconsumo teniendo un rendimiento de 1.50 ton/ha este cultivo solo se realiza una vez al año en temporada de lluvias por lo que la cosecha se tiene que almacenar para su conservación y así prolongar su uso, para almacenar la mazorca o el grano se utilizan costales, tambos de aluminio o de plástico, en algún espacio del hogar cercándolo con madera al espacio libre que a la larga se ve afectado por los factores de clima y plagas que ocasionan grandes

daños, esto sucede por no contar con un equipo adecuado para el almacenamiento de nuestro maíz y nos vemos afectados en el rendimiento para nuestra alimentación, es necesario adquirir equipos como son los silos para poder optimizar nuestro rendimiento y evitar la compra de maíz ya que esto nos afecta en nuestra economía; otro de los sistemas productos es la caña de azúcar con un rendimiento de 8 ton/ha que de igual manera es una actividad productiva que aporta a nuestra economía y de igual manera que el café se realiza la transformación en panela o aguardiente para su venta local y comunidades circunvecinas, otro cultivo es el frijol que únicamente es destinado para autoconsumo teniendo un rendimiento de 0.6 ton/ha. De acuerdo a nuestro sistema producto que es el maíz que contribuye a la alimentación de nuestros habitantes es necesario obtener buenos rendimientos y prolongar su uso sin que afecten los factores climatológicos ni presencia de plagas en la postcosecha para esto se realizó un análisis ante el Consejo Municipal por la inquietud y propuesta de los productores mismo que en conjunto se vio la manera de cómo poder contribuir a una solución para este problema y como propuestas que ya se tenían de adquirir silos como una solución en el almacenamiento del grano evitando los daños causados por los factores externos el Consejo aprueba la alternativa de solución y para contribuir se menciona de un recurso municipalizado de \$ 178,777.00 proveniente del programa activos productivos dentro de alianza municipalizada el cual podría contribuir para beneficiar a 81 productores y posteriormente poder contribuir con el resto de productores de acuerdo a los programas que contribuyan a la solución en este tipo de problemática por lo que el consejo aprueba y valida la petición hecha por los productores analizando y comprometiéndose a seguir apoyando a buscar alternativas de solución.

2.8.4 Ganadería

La ganadería es una actividad que se practica en una escala mínima en la comunidad, las especies que se pueden encontrar son bovinos criollos, chivos, borregos, el ganado equino que corresponden a caballos, mulas y burros utilizados como animales de carga para transporte de insumos y productos de la población. Son pocas familias las que obtienen un ingreso principalmente de la venta de ganado bovino, pues la zona no es muy adecuada además de que no se tiene conocimiento para el buen manejo y para la venta del animal son pagados según la calidad que para nuestra zona es de muy baja y el precio máximo corresponde a \$ 5,000.00 con un peso de 300 kg., la superficie destinada a la actividad es pequeña, el ganado bovino que es la especie más importante se alimenta de pastos nativos en pastoreo extensivo, y por falta de recursos económicos es difícil dar una alimentación balanceada.

2.8.4.1 Aves de traspatio

Las familias de nuestro municipio por lo regular suelen contar con aves de corral que varía de 8 a 10 aves pero que no es una fuente de ingresos a nuestra economía si no más bien como complemento a nuestra alimentación, las mujeres también realizan la cría y engorda de puercos que por lo regular cuentan con dos o tres cabezas que se podría decir que son complemento de la economía familiar solo que los períodos de engorda son muy prolongados.

2.8.5 Actividad artesanal

La actividad artesanal que practica la mayoría de las mujeres de nuestro municipio es el bordado de servilletas y manteles que son utilizadas para la cocina y en fiestas de la población principalmente en la fiesta de muertos donde ponen en el altar de la ofrenda la mayoría de servilletas bordadas durante

el año, en algunas ocasiones son vendidas a personas que visitan la comunidad para cubrir una necesidad económica.

2.8.6 Sector Secundario

Nuestra actividad en el sector primario es principalmente la comercialización y transformación del café dentro de esta actividad económica se tiene a una organización de cafeticultores que es la que se encarga de que el producto tenga un precio justo buscando mercado para la venta del café, dentro de la organización se encuentran 204 productores que son de la cabecera municipal y sus agencias La Concepción y San José Agua Tendida.

El proceso productivo del café es de la siguiente manera:

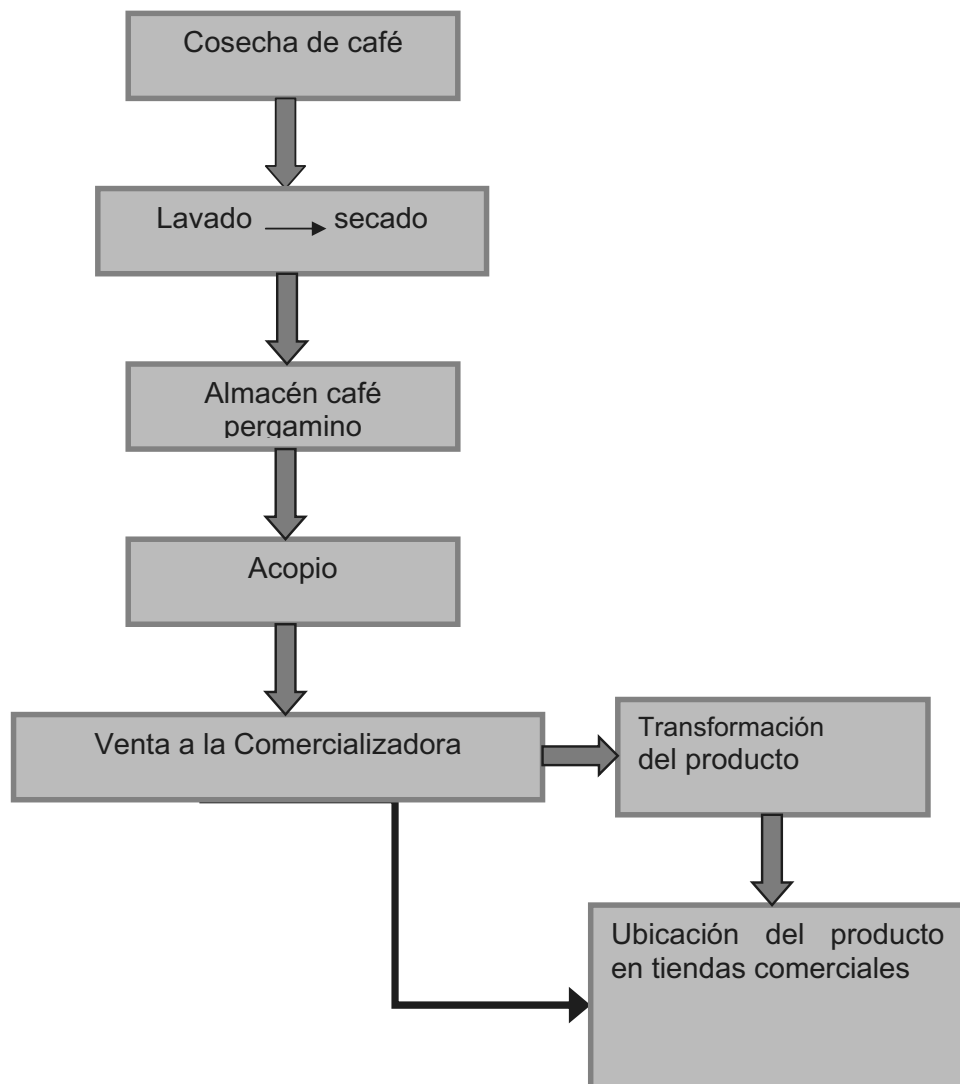


Figura 5. Diagrama de flujo del proceso del café en el municipio.

En los últimos procesos de nuestro café es la venta a una comercializadora que se encarga de transformar el producto y ubicarlo en el mercado ofreciéndoles un precio justo a los productores por el producto que entregan sin embargo esta comercializadora no únicamente nos ofrece precio justo, también se encarga de canalizarnos con dependencias y organizaciones para que nos impartan capacitaciones y mejorar nuestro producto ya que nuestro objetivo principal es tener café orgánico de calidad y así poder posicionarlo en el mercado obteniendo mejores ganancias.

Cuadro 27. Rendimiento del café por superficie sembrada.

Cultivo	Sup. Sembrada (Ha)	Sup. Cosechada (Ha)	Producción (Ton)	Rendimiento Ton/Ha	% de área cultivada	\$ por Kg
Café	428	428	340.70	0.80	60.02%	\$ 24.00

Fuente. ASERCA Dirección Regional Oaxaca, producción agrícola 2007.

Como un segundo producto se tiene la caña de azúcar como una micro industria de la obtención del aguardiente y la panela prácticamente es de tipo artesanal, en el caso del aguardiente se trata de una empresa familiar que procesa la caña obtenida en la región (en palenques), la otra parte la emplean los productores para obtener panela en trapiches para autoconsumo y venta local con la comunidades circunvecinas.

Cuadro 28. Rendimiento de la caña por superficie sembrada.

Cultivo	Sup. Sembrada (Ha)	Sup. Cosechada (Ha)	Producción (Ton)	Rendimiento Ton/Ha	% de área cultivada
Caña de azúcar	45	45	360	8	6.31%

Fuente. Productores de caña de Chiquihuitlán de Benito Juárez 2008.

2.8.7 Mercado

En nuestro municipio no contamos con un mercado, nos abastecemos únicamente de las misceláneas, tienda comunitaria para productos de abarrotes y los días jueves se instala un pequeño tianguis en el centro de la población en donde nos abastecemos de productos básicos que ofrecen personas de la región.

2.8.8 Mano de obra

Para las actividades agrícolas la principal mano de obra es familiar por lo que la mayoría de los ciudadanos se dedican a sus terrenos, pero la venta de mano de obra es una opción para productores que no cuentan con terrenos o ganado, o simplemente desean hacerse de recursos.

En el caso de las actividades que se realizan en el campo los jornaleros (mozos) salen de sus hogares a las 8 de la mañana y regresan a las 5 o 6 de la tarde, el salario de estas personas es de 50 a 60 pesos por día. Por tal motivo existe mucha migración a la ciudad de México con el fin de poder satisfacer las necesidades.

2.8.9 Capitales

El dinero que fluye en nuestro municipio es principalmente el que proviene de los familiares establecidos en la ciudad de México y de las actividades que realizamos en el municipio como el jornaleo y algunos otros nos dedicamos a la albañilería en la construcción de casas; así también contamos con los apoyos de los diferentes programas que ofrece el gobierno federal como es el de oportunidades, vivir mejor, 70 y mas.

2.8.10 Ventajas Competitivas del Municipio

La ventaja principal de nuestro municipio es de contar con un clima muy apto para cultivos de clima tropical, como arboles frutales: Aguacate, limón, maracuyá etc, producción de flores para su comercialización que seria una actividad económica muy rentable además de que nos encontramos en un punto estratégico para ofrecer nuestros productos.

2.8.11 Infraestructura Productiva

La infraestructura productiva podría decirse que aun no se presenta con gran impacto en nuestro municipio, los grupos que han gestionado esos tipos de proyectos aun no se involucran por falta de conocimientos así y problemas organizativos, esto sucede en la cabecera municipal, hablando de las agencias municipales asta el momento se ha establecido un invernadero en la agencia La Concepción para la producción de hortalizas pero que esta mas enfocado al sistema de seguridad alimentaria contribuyendo al complemento alimenticio de las familias, en relación a los caminos que comunican a nuestros terrenos cosecheros son brechas sin acceso móvil por lo que es muy costoso la salida de nuestros productos por lo que se requiere de la introducción de caminos cosecheros para poder aprovechar y explotar nuestros terrenos productivos.

Al abarcar el eje económico nos permitió analizar como se desarrolla la economía en nuestro municipio, cuales son nuestros principales procesos productivos que hemos generado para nuestra subsistencia, las principales cadenas productivas y sistema de producción, considerando que nuestro municipio está clasificado como Muy Alta Marginación, y haciendo mención que nuestra débil economía se basa principalmente en las actividades agropecuarias, prácticamente el 100% de las familias nos sostenemos de este sector, atravesando por las principales problemáticas por falta de organización, de capacitación, asesoramiento técnico, y al no contar con infraestructura productiva provocando el poco rendimiento y calidad de nuestros productos que realmente pueden ser mejorados y aprovechados en un 100% , así también de acuerdo a nuestro clima podemos desarrollar actividades alternativas que benefician a nuestra economía, y como personas no nos limitamos a otras actividades como para obtener algún ingreso por lo que algunos se emplean en trabajos de gobierno (de cualquier nivel), otros son albañiles, o bien realizan alguna actividad artesanal (bordado de servilletas) para venta.

Definición y análisis de problemas

2.9.1 Delimitación de problemas

- 1) En la cabecera municipal de Chiquihuitlán de Benito Juárez y agencias La concepción y Agua Tendida, carecen de infraestructura y equipamiento educativo en los niveles básico, medio básico y medio superior afectando en el rendimiento de 632 alumnos, debido a la desorganización operativa y de gestión por parte de los comités y padres de familia.
- 2) Carencia de infraestructura productiva, capacitación y asistencia técnica en la producción agropecuaria afectando el 26% en el sector primario que corresponden a 671 productores dedicados a los principales cultivos de café, caña de azúcar, maíz, frijol, chile chiltepe y frutales repercutiendo en la calidad, rendimiento y bajos costos en los productos.
- 3) La escasez de agua para uso humano en la agencia de Agua Tendida afecta a 49 familias correspondiente al 77% de la población que vive en la parte alta debido a que no cuenta con la infraestructura de red de distribución, provocando la dificultad del acarreo del agua hacia sus hogares.
- 4) La red de energía eléctrica bifásica que existe en el municipio de Chiquihuitlán no satisface la necesidad de la población, lo que ha provocado el retraso en la ejecución de proyectos productivos como tortillería, panadería, sistema de bombeo del agua potable y equipo educativo, por lo que se requiere la red de energía trifásica principalmente en las agencias La Concepción y Agua Tendida, para beneficiar el servicio a 55 y 71 familias respectivamente que corresponde al 15% de la población en general.
- 5) La desorganización operativa, administrativa, de gestión y social del ayuntamiento provoca la insuficiencia de infraestructura básica y equipo para brindar un buen servicio al 100 % de la población en general.
- 6) La carencia de equipo, escasos de medicamentos e infraestructura de la Unidad Medica Rural origina el servicio inadecuado al 100% de la población generando un desgaste económico a 818 familias en caso de alguna emergencia para acudir al hospital regional en el distrito de Cuicatlán, la población mas afectada son las agencias La Concepción y Agua Tendida que únicamente cuentan con la infraestructura de salud sin equipo, medicamentos y personal necesario para la atención de las 55 y 71 familias respectivamente, presentándose frecuentemente.

2.9.2 Matriz de priorización de problemas

Cuadro 29. Matriz de priorización de problemas

Nº	Problemas	1	2	3	4	5	6	Frecuencia	Jerarquía
1	Infraestructura, y equipo educativo ineficiente	1	1	3	4	5	1	2	4
2	Carencia de infraestructura, capacitación y asesoría técnica al sector agropecuario			3	4	5	2	1	5
3	Inexistencia de infraestructura de la red de agua potable				3	3	3	5	1
4	Red de energía bifásica					4	4	4	2
5	Desorganización operativa, administrativa del Ayuntamiento						5	3	3
6	Carencia de infraestructura, equipo y medicamentos de salud							0	6

Fuente. Consejo Municipal de desarrollo Rural Sustentable 2008.

2.9.3 Árbol de problemas

Cuadro 30. Árbol de problemas: Inexistencia de Infraestructura de la red de Agua potable

CAUSAS	PROBLEMA	EFFECTOS
Los recursos federales y estatales destinados al municipio son muy limitados.	Inexistencia de infraestructura de la red de agua potable	El 15% de la población no tiene agua.
Los costos para la ampliación e introducción de la infraestructura son muy elevados.		Se llevara de 2 a 3 años para la realización de la obra, esta se realizara por etapas.
La red que existe en la cabecera municipal no se la da mantenimiento.		Las cuotas que pagan no están de acuerdo al uso de cada habitante.
No se cuenta con un padrón de usuarios.		Cada quien hace lo que quiere
No hay comité de agua potable.		Escasez de agua para las futuras generaciones.
No existe reglamento interno.		
Incremento de los asentamientos humanos.		

Fuente. Consejo Municipal de Desarrollo Rural Chiquihuitlán de Benito Juárez 2008

Cuadro 31. Árbol de problemas: Red de energía eléctrica bifásica

CAUSAS	PROBLEMAS	EFECTOS
Poca descarga de energía.	Red de energía bifásica	<p>Aparatos electrodomésticos y equipos educativos sin usar.</p> <p>No se puede utilizar el sistema de bombeo para el agua.</p> <p>Operación limitada de proyectos de servicio.</p>
Los recursos federales destinados al municipio no alcanzan cubrir el costo de la infraestructura.		La obra se realizara por etapas en un tiempo de 2 a 3 años.
Desinterés de autoridades anteriores.		La gestión no se llevo a cabo.
Incremento de los asentamientos humanos.		Incrementa la red de energía y disminuye la capacidad.

Fuente. Consejo Municipal de Desarrollo Rural Chiquihuitlán de Benito Juárez 2008

Cuadro 32. Árbol de problemas: Desorganización Operativa, Administrativa del Ayuntamiento municipal

CAUSAS	PROBLEMAS	EFFECTOS
No cuenta con asesoría en el desempeño de su función.	Desorganización operativa y administrativa del Ayuntamiento.	Falta de interés en el desempeño de su función. La atención que ofrece a los habitantes es insuficiente. No existe información clara y precisa.
No todos tienen una misma visión.		Toda la responsabilidad recae en una sola persona.
No cumple su misión como integrante del ayuntamiento.		No todos se involucran en la carga de actividades y tareas a realizar.
No hay organización para la gestión en los cinco ejes de desarrollo.		Desatención en los cinco ejes de desarrollo, ambiental, social, humano, institucional y económico
No cuentan con reglamento interno.		Cada quien hace lo que quiere, invasión del área comunal, inadecuado uso de los recursos naturales, basureros informales, inadecuado uso del agua, asentamientos humanos en áreas comunales
Los recursos destinados al municipio son muy limitados para cubrir las necesidades de infraestructura básica, de salud, educación y medio ambiente.		Las obras no se realizan con tiempo Infraestructura básica, educativa, y de salud inadecuada y deteriorada. Vías de comunicación en mal estado
Las gestiones que se realizan ante dependencias federales y estatales demoran mucho tiempo.		La carretera que conecta al distrito no esta pavimentada La ciudadanía no confía en el ayuntamiento, genera confusiones.

Fuente. Consejo Municipal de Desarrollo Rural Chiquihuitlán de Benito Juárez 2008

Cuadro 33.Árbol de problemas: Infraestructura, y equipo Educativo ineficiente

CAUSAS	PROBLEMA	EFFECTOS
Escuelas en mal estado, sin equipo, aulas insuficientes. Suspensión de labores durante el ciclo escolar	Infraestructura, y equipo educativo ineficiente	Baja calidad educativa de los alumnos en los diferentes niveles de educación. Deserción de alumnos Analfabetismo.
No hay organización por parte de los comités de los diferentes niveles educativos.		Cada quien logra lo que puede.
Los comités dependen del ayuntamiento para resolver todas sus necesidades.		Se conforman con lo poco que se gestione.
El comité no realiza su misión por no estar capacitado.		Solo hace lo que esta a su alcance sin fundamento alguno.
Las gestiones realizadas por el ayuntamiento son muy tardadas.		No satisface todos los niveles educativos. Aulas y equipo en mal estado.
Los comités educativos solo son para un año en el servicio.		No se la seguimiento a las gestiones realizadas por los comités que inician el tramite.

Fuente. Consejo Municipal de Desarrollo Rural Chiquihuitlán de Benito Juárez 2008

Cuadro 34. Árbol de problemas: Carencia de Infraestructura, Capacitación y Asesoría Técnica al Sector Agropecuario

CAUSAS	PROBLEMAS	EFFECTOS
Desorganización de los productores, intereses propios y desconfianza.	Carencia de infraestructura, capacitación y asesoría técnica al sector agropecuario	No se toma mucha importancia el área productiva.
El ayuntamiento no se involucra lo suficiente debido a que existen programas federales y gubernamentales para este sector.		Los programas no apoyan con infraestructura para caminos cosecheros.
No existe capacitación y asesoría técnica en el manejo, y en control de plagas y enfermedades en los diferentes cultivos. Manejo de productos químicos.		Uso irracional de productos agroquímicos. Degradación de suelos Mala calidad de los productos y bajos rendimientos. Los productores van abandonando sus tierras de cultivo, emigran para buscar empleo.
Productores dependientes de la autoridad para resolver sus necesidades		No existen avances, se limitan.
El personal de las diferentes dependencias que inciden en el municipio no da información suficiente y con claridad.		Desconfianza en participar en programas en los diferentes programas, se pierde el interés.

Fuente. Consejo Municipal de Desarrollo Rural Chiquihuitlán de Benito Juárez 2008

Cuadro 35. Árbol de problemas: Carencia de Infraestructura, equipo y medicamentos de Salud

CAUSAS	PROBLEMA	EFECTOS
No se cuenta con el personal suficiente, servicios ineficientes.	Carencia de infraestructura, equipo y medicamentos de salud	Desgaste económico al trasladar al distrito de Cuicatlán para ser atendidos en caso de gravedad del paciente. Los centros de salud que se encuentran en las agencias permanecen cerrados, el personal solo asiste mensualmente.
No se tiene recursos suficientes para el mejoramiento de los servicios.		No acuden a la unidad médica.
No existe organización de la población para mejorar el servicio.		Las personas con bajos recursos económicos se conforman con el servicio.
La población depende de la autoridad para que resuelva todo.		No hay mejoramiento de los servicios.
Los comités solo cumplen con las actividades encargadas, no se involucran en la gestión por falta de capacitación.		Solo apoyan en lo que pueden.

Fuente. Consejo Municipal de Desarrollo Rural Chiquihuitlán de Benito Juárez 2008

2.10 Identificación de Soluciones

Árbol de Soluciones

Cuadro 36. Árbol de soluciones: Establecimiento y distribución de la red de Agua potable

CONJUNTO DE SOLUCIONES	SOLUCIÓN ESTRATÉGICA	CONDICIONES POSITIVAS A FUTURO
Adquisición y mantenimiento de la red de agua potable	Establecimiento y distribución de la red de agua potable	Servicio de red de agua potable para abastece a la población en general.
Mezcla de recursos económicos con los tres niveles de gobierno e instituciones privadas		Ejecución de la obra a corto plazo
Padrón de usuarios		Todos los ciudadanos pagan una cuota por la cantidad de agua que consumen
comité de agua potable y reglamento interno		Comité de agua potable organizado
Reglamento municipal para el uso del agua potable		Ayuntamiento fortalecido con reglamentos Fomento al cuidado del agua

Fuente. Consejo Municipal de Desarrollo Rural Chiquihuitlán de Benito Juárez 2008

Cuadro 37. Árbol de soluciones: Red de energía trifásica

CONJUNTO DE SOLUCIONES	SOLUCION ESTRATEGICA	CONDICION POSITIVA A FUTURO
Mezcla de recursos económicos con los tres niveles de gobierno e instituciones privadas	Introducción de la red de energía trifásica	Aprobación y ejecución de la obra a corto plazo
Organización del ayuntamiento para la gestión de la obra		<p>Servicio de la red trifásica distribuida a la población de La Concepción y Agua Tendida</p> <p>Poder utilizar el sistema de bombeo para abastecer de agua a la población</p> <p>Proyectos de servicio operando (tortillería, panaderías, producción de panela, entre otros).</p> <p>Equipos educativos no aprovechados en servicio para los alumnos</p>
Introducción y distribución de la red de energía eléctrica trifásica		

Fuente. Consejo Municipal de Desarrollo Rural Chiquihuitlán de Benito Juárez 2008.

Cuadro 38. Árbol de soluciones: Ayuntamiento Organizado y Fortalecido

CONJUNTO DE SOLUCIONES	SOLUCIÓN ESTRATÉGICA	CONDICIONES POSITIVAS A FUTURO
Organización del ayuntamiento con reglamento municipal	Ayuntamiento organizado y fortalecido	Ayuntamiento fortalecido con reglamento municipal en operación Ordenamiento territorial, educación ambiental Manejo de residuos urbanos Uso sustentable del agua
Capacitación y asesoramiento al ayuntamiento		Ayuntamiento eficiente en sus funciones para brindar un mejor servicio a la población
Misión y visión unificada del ayuntamiento		El ayuntamiento asume la responsabilidad para llevar a cabo las actividades y tareas correspondientes
Ayuntamiento organizado para la gestión de recursos		Calidad de los servicios de infraestructura básica, educativa, salud, productivo, medio ambiente y vías de comunicación.
Capacitación administrativa del ayuntamiento		Planeación del ayuntamiento de las obras a realizar para el bienestar de la población

Fuente. Consejo Municipal de Desarrollo Rural Chiquihuitlán de Benito Juárez 2008

Cuadro 39. Árbol de soluciones: Infraestructura, Rehabilitación y Equipamiento de Centros Educativos

CONJUNTO DE SOLUCIONES	SOLUCIÓN ESTRATÉGICA	CONDICIONES POSITIVAS A FUTURO
Organización de los comités de los niveles educativos y padres de familia	Infraestructura, rehabilitación y equipamiento de centros educativos	Comités de padres de familia fortalecido
Capacitación de los comités de padres de familia		Comités eficientes en el desempeño de sus funciones Calendario de reuniones
Organización del ayuntamiento, comités y padres de familia		Atención a las necesidades prioritarias Promover becas, económicas, culturales y alimenticias Programa de desayunos escolares
Adquisición de Infraestructura, rehabilitación y equipo educativo		Rendimiento y calidad en la formación de los alumnos
Personal educativo responsable y eficiente		Calidad educativa, Talleres de relaciones públicas
Concurrir con instituciones o dependencias inclinadas a la educación		Rehabilitación, equipamiento de los centros educativos Gestión de programas para educación de adultos Centro de estancias infantiles

Fuente. Consejo Municipal de Desarrollo Rural Chiquihuitlán de Benito Juárez 2008

Cuadro 40. Árbol de soluciones: Infraestructura, Capacitación y Asesoría Técnica Agropecuaria.

CONJUNTO DE SOLUCIONES	SOLUCIÓN ESTRATÉGICA	CONDICIONES POSITIVAS A FUTURO
Organización de los productores	Infraestructura, capacitación y asesoría técnica agropecuaria	Comité de productores por sistemas de cultivos Organizaciones con figura jurídica
Capacitación y asesoría técnica en el manejo y control de plagas y enfermedades en los cultivos		Cultivos sanos y productos de calidad y de alto rendimiento Implementar sistemas de producción alternos
Organización del ayuntamiento con los productores		Organización de los productores fortalecidos Inversión al campo con proyectos municipalizados
Disponer de recursos destinado al campo de los recursos federales y estatales.		Camino y equipos necesarios para la producción agrícola Mayor atención al campo

Fuente. Consejo Municipal de Desarrollo Rural Chiquihuitlán de Benito Juárez 2008

Cuadro 41. Árbol de soluciones: Infraestructura, Rehabilitación y Equipamiento de Salud

CONJUNTO DE SOLUCIONES	SOLUCIÓN ESTRATÉGICA	CONDICIONES POSITIVAS A FUTURO
Rehabilitación, equipamiento y medicamentos suficientes	Infraestructura, rehabilitación y equipamiento de salud	Atención a todos los habitantes Servicio con eficiencia
Personal para la atención en cada área de servicio		Unidad medica en buenas condiciones
Gestión de recursos para mejorar el servicio de salud		Comités fortalecidos, con reglamentos, y plan de trabajo
Organización de los comités y ayuntamiento		Servicio de traslado de emergencia
Comités capacitados		Atención a la población las 24 horas
Ambulancia para la unidad medica		
Servicio de habitación para el personal medico		

Fuente. Consejo Municipal de Desarrollo Rural Chiquihuitlán de Benito Juárez 2008

2.11 Soluciones Estratégicas
Cuadro 42. Matriz de soluciones estratégicas: Establecimiento y distribución de la red de Agua potable

Solución estratégica	¿Resuelve o ataca varios problemas? ¿Cuáles?	¿Los recursos para hacerla están bajo nuestro control?	¿Estamos todos de acuerdo en realizarla? ¿Quiénes?	¿Cuánto tiempo tardaremos en lograrlo? ¿Cuántos años?	¿Qué riesgos o peligros corremos al hacerlo?	¿Qué riesgos o peligros corremos al no hacerlo?	¿Quiénes se van a beneficiar?
Establecimiento y distribución de la red de agua potable	<p>*Si</p> <p>*Acarreo del agua hacia sus hogares</p> <p>*Desperdicio del agua</p> <p>*Contaminación del agua</p> <p>*El gobierno municipal se fortalece con los reglamentos</p> <p>*Pago de acuerdo al uso</p>	Si	Si Ayuntamiento municipal, representante de secciones, agentes municipales, y comité de agua potable	4 años	No ninguno	Escasez de agua para uso humano, enfermedades a la salud, accidentes en el acarreo del agua, descontrol de abastecimiento a toda la población	Habitantes de la Cabecera municipal de Chiquihuitlán de Benito Juárez y habitantes de la agencia Agua Tendida

Fuente: Consejo Municipal de Desarrollo Rural Chiquihuitlán de Benito Juárez 2008

Cuadro 43. Matriz de soluciones estratégicas: Red de energía trifásica

Solución estratégica	¿Resuelve o ataca varios problemas? ¿Cuáles?	¿Los recursos para hacerla están bajo nuestro control?	¿Estamos todos de acuerdo en realizarla? ¿Quiénes?	¿Cuánto tiempo tardaremos en lograrlo? ¿Cuántos años?	¿Qué riesgos o peligros corremos al hacerlo?	¿Qué riesgos o peligros corremos al no hacerlo?	¿Quiénes se van a beneficiar?
Introducción de la red de energía trifásica	<p>*Si</p> <p>*La capacidad de energía eléctrica bifásica</p> <p>*restricción de equipo con mayor descarga eléctrica como son tortillería panadería, equipo de bombeo de agua, entre otros.</p> <p>*La limitación del uso de los equipos educativos, de salud y electrodomésticos</p>	Si	Si Ayuntamiento municipal, agentes municipales y representante de congregación.	4 años	Ninguno	No poder utilizar el sistema de bombeo para abastecer de agua a la población	Habitantes de la Cabecera municipal de Chiquihuitlán de Benito Juárez, La Concepción y Agua Tendida y congregación de Agua Trapo, instituciones educativas, de salud y productores.

Fuente: Consejo Municipal de Desarrollo Rural Chiquihuitlán de Benito Juárez 2008

Cuadro 44. Matriz de soluciones estratégicas: Ayuntamiento organizado y fortalecido

Solución estratégica	¿Resuelve o ataca varios problemas? ¿Cuáles?	¿Los recursos para hacerla están bajo nuestro control?	¿Estamos todos de acuerdo en realizarla? ¿Quiénes?	¿Cuánto tiempo tardaremos en lograrlo? ¿Cuántos años?	¿Qué riesgos o peligros corremos al hacerlo?	¿Qué riesgos o peligros corremos al no hacerlo?	¿Quiénes se van a beneficiar?
Ayuntamiento organizado y fortalecido	<p>*Si</p> <p>*El Ayuntamiento municipal se fortalece con los reglamentos y direcciones de salud, educativas y agropecuarias</p> <p>*Operación administrativa y de gestión de recursos deficiente</p> <p>*Servicios de infraestructura básica en malas condiciones</p> <p>*Descontrol en la Gestión de</p>	Si	<p>Si</p> <p>Comités educativos, de salud, de agua potable, de secciones, de productores, agentes municipales, ayuntamiento municipal y comisariado ejidal</p>	<p>4 años</p> <p>Y dar seguimiento a las autoridades que retomen el cargo</p>	Ninguno	<p>Descontrol administrativo y de operación en la aplicación de recursos, gestión inadecuada, servicios básicos en malas condiciones, descontrol en asentamientos humanos, bajos rendimientos educativos, basureros informales en toda la población</p>	<p>Habitantes de la Cabecera municipal de Chiquihuitlán de Benito Juárez. La Agencias Concepción, Agua Tendida, congregación Agua Trapo, comités de escuelas, de salud, productores, comuneros</p>

	<p>infraestructura y equipamiento de centros educativos y de salud *invasión en los terrenos comunales *contaminación del medio ambiente y caza clandestina de la fauna *Desinterés en infraestructura, capacitación, y asistencia técnica en la producción agropecuaria</p>						
--	---	--	--	--	--	--	--

Fuente: Consejo Municipal de Desarrollo Rural Chiquihuitlán de Benito Juárez 2008

Cuadro 45. Matriz de soluciones estratégicas: Infraestructura, rehabilitación y equipamiento de centros educativos

Solución estratégica	¿Resuelve o ataca varios problemas? ¿Cuáles?	¿Los recursos para hacerla están bajo nuestro control?	¿Estamos todos de acuerdo en realizarla? ¿Quiénes?	¿Cuánto tiempo tardaremos en lograrlo? ¿Cuántos años?	¿Qué riesgos o peligros corremos al hacerlo?	¿Qué riesgos o peligros corremos al no hacerlo?	¿Quiénes se van a beneficiar?
Infraestructura, rehabilitación y equipamiento de centros educativos	Si *Bajo rendimiento educativo *Escasez de equipos de enseñanza *Carencia de medio de transporte de los alumnos *Carencia de biblioteca *Aulas por grado educativo *Deserción de alumnos *Analfabetismo *Escuelas en mal estado *Construcción de albergues escolares	Si	Si Comités y de padres familia Ayuntamiento municipal, agentes municipales, alumnos y padres familia	5 años	Ninguno	Bajo rendimiento educativo, deserción de alumnos por la falta de interés, Infraestructura y equipos en mal estado, y mayor índice de analfabetismo.	Cabecera municipal de Chiquihuitlán de Benito Juárez y agencia Agua Tendida, La Concepción, congregación Agua Trapo, padres de familia, alumnos y personal educativo

Fuente: Consejo Municipal de Desarrollo Rural Chiquihuitlán de Benito Juárez 2008

Cuadro 46. Matriz de soluciones estratégicas: Capacitación y Asesoría Técnica Agropecuaria

Solución estratégica	¿Resuelve o ataca varios problemas? ¿Cuáles?	¿Los recursos para hacerla están bajo nuestro control?	¿Estamos todos de acuerdo en realizarla? ¿Quiénes?	¿Cuánto tiempo tardaremos en lograrlo? ¿Cuántos años?	¿Qué riesgos o peligros corremos al hacerlo?	¿Qué riesgos o peligros corremos al no hacerlo?	¿Quiénes se van a beneficiar?
Infraestructura y Capacitación y Asesoría Técnica Agropecuaria	Si *Desconocimiento en el manejo agronómico del sector agropecuario. *Erosión e Infertilidad en los terrenos de cultivo. *Mala calidad de la producción. *Desorganización de los productores. *Desconocimiento de cultivos alternativos. *Desconocimiento en la	Si	Si Comité de productores, autoridad municipal, agencia Agua Tendida y La Concepción.	5 años	No ninguno	Mal manejo de los cultivos y por lo tanto no habría calidad ni buena producción en los cultivos. Tierras erosionadas, abandono de tierras de cultivo. Mayor emigración en busca de empleo. Proyectos municipalizados estancados. Productos sin comercialización.	Productores , grupos sociales, de la Cabecera municipal de Chiquihuitlán de Benito Juárez y agencias Agua Tendida, La Concepción y congregación Agua Trapo, Habitantes en general.

	transformación de productos agropecuarios *acceso a caminos cosecheros *uso irracional de productos agroquímicos *Emigración de los habitantes						
--	---	--	--	--	--	--	--

Fuente: Consejo Municipal de Desarrollo Rural Chiquihuitlán de Benito Juárez 2008

Cuadro 47. Matriz de soluciones estratégicas: Infraestructura, Rehabilitación, Equipamiento y Personal permanente de Salud

Solución estratégica	¿Resuelve o ataca varios problemas? ¿Cuáles?	¿Los recursos para hacerla están bajo nuestro control?	¿Estamos todos de acuerdo en realizarla? ¿Quiénes?	¿Cuánto tiempo tardaremos en lograrlo? ¿Cuántos años?	¿Qué riesgos o peligros corremos al hacerlo?	¿Qué riesgos o peligros corremos al no hacerlo?	¿Quiénes se van a beneficiar?
Infraestructura, Rehabilitación, Equipamiento y personal permanente de Salud	Si *Servicios de consulta externa deficientes. *Escasez de medicina preventiva y medicina general. *Escasez de médicos especialistas en el sector salud.	Si	Si Comité de salud Ayuntamiento municipal, representantes de agencias y habitantes en general.	5 años	No ninguno	Mortalidad de pacientes con enfermedades crónicas-degenerativas. Desgastes económicos al trasladarse a un hospital cercano a la región. Casas de salud de las agencias en abandono	Cabecera municipal de Chiquihuitlán de Benito Juárez, agencias Agua Tendida, La concepción y congregación Agua Trapo. Comités de Salud y población en general.

Fuente. Comités de Salud y Consejo Municipal de Desarrollo Rural Chiquihuitlán de Benito Juárez 2008

PLAN MUNICIPAL DE DESARROLLO

Visión

En 10 años aspiramos un municipio con un desarrollo regional equilibrado y sustentable, próspero y dinámico, con actividades productivas óptimas para el aprovechamiento integral de los recursos ecológicos, históricos y culturales de la comunidad, con un nivel educativo de calidad y habilidades desarrolladas a un nivel óptimo.

Misión

El gobierno municipal tiene la misión de conducir al desarrollo regional integral y sustentable, a base de su Plan Municipal de Desarrollo Rural Sustentable aunado con los esfuerzos y voluntades de todos los habitantes del municipio en igualdad y equidad de oportunidades.

OBJETIVOS

- Diseñar la planeación con la finalidad de orientar el desarrollo regional equilibrado y sustentable, que permita encauzar una economía fuerte y competitiva al municipio.

- Impulsar la vinculación y coordinación entre las dependencias y entidades de los tres órdenes de gobierno, el sector social y el privado en la formulación y ampliación de programas integrales de desarrollo para el municipio Chiquihuitlán de Benito Juárez.

PROYECTOS ESTRATEGICOS

Cuadro 48. Matriz de líneas estratégicas 1.- Establecimiento y distribución de la red de agua potable

Solución Estratégica	Objetivo General	Objetivos Específicos	Metas
<p>Establecimiento y distribución de la red de agua potable</p>	<p>Distribuir y abastecer de agua a los habitantes que carecen del servicio de agua potable.</p>	<p>Fomento: impulsar la cultura en el uso sustentable del agua</p> <p>Organización: crear y fortalecer la comisión del agua potable para la administración sustentable</p> <p>Infraestructura: introducción, ampliación y mantenimiento de la red de agua potable</p> <p>Capacitación: capacitar a los productores para implementar sistemas de riego para los cultivos</p>	<ul style="list-style-type: none"> ▪ Reglamento municipal sobre el uso del agua ▪ Programa municipal de educación ambiental ▪ programa de concientización y difusión del uso del agua ▪ Población involucrada en el cuidado del agua ▪ Convenio de colaboración con las instancias de salud y educación para la concientización y sensibilización acerca del cuidado del agua <ul style="list-style-type: none"> ▪ Reglamento interno de la comisión de agua potable ▪ Padrón de usuarios ▪ Acta de integración vigente del comité ▪ Status del comité <ul style="list-style-type: none"> ▪ Introducción de 4 kilómetros de red de agua potable para la distribución a 2,500 habitantes, cabecera municipal y agencia Agua Tendida <ul style="list-style-type: none"> ▪ 15 km de tubería rehabilitada ▪ Equipo de bombeo al 100% ▪ 750 Medidores de agua ▪ Establecer sistemas de riego para cultivos

Fuente. Consejo Municipal de Desarrollo Rural de Chiquihuitlán de Benito Juárez 2008.

Cuadro 49. Matriz de línea estratégica 2.- Introducción de la red de energía trifásica

Solución Estratégica	Objetivo General	Objetivos Específicos	Metas
Introducción de la red de energía trifásica	Distribuir el servicio de la red trifásica a la población en general	<p>Organización: Crear y fortalecer la Comisión de cobro de luz municipal</p> <p>Infraestructura: Introducción, distribución de la red trifásica</p>	<ul style="list-style-type: none"> ▪ Una comisión integrada por 4 personas para llevar el control del cobro de luz municipal ▪ Nombramiento de la comisión ▪ Reglamento interno <ul style="list-style-type: none"> ▪ Introducción de 10 kilómetros de la red de energía eléctrica trifásica en la agencia de Agua Tendida ▪ 100% de la rehabilitación en alumbrado público de la cabecera municipal Chiquihuitlán de Benito Juárez ▪ Lámparas ahorradoras de luz (100%)

Fuente. Consejo Municipal de Desarrollo Rural de Chiquihuitlán de Benito Juárez 2008.

Cuadro 50. Matriz de líneas estratégicas 3.- Ayuntamiento organizado y fortalecido

Solución Estratégica	Objetivo General	Objetivos Específicos	Metas
Ayuntamiento organizado y fortalecido	Establecer la organización operativa, administrativa, de gestión y social del ayuntamiento municipal	<p>Fomento: Implementar el reglamento interno municipal donde se promueva los conocimientos de los derechos y obligaciones de los ciudadanos.</p> <p>Organización: fortalecer al Ayuntamiento y CMDRS en la planeación, administración y operación de los recursos federales, estatales y municipales.</p> <p>Infraestructura: contar con la infraestructura y equipo municipal necesario para brindar buen servicios a la población</p> <p>Infraestructura: Implementar y rehabilitar los servicios de infraestructura básica.</p>	<ul style="list-style-type: none"> ▪ Reglamento interno municipal ▪ Taller de vigencia de derechos ▪ Talleres de valoración de usos y costumbres ▪ Taller de garantías individuales ▪ Programa municipal de educación ambiental <ul style="list-style-type: none"> ▪ Contar con un Plan Municipal. ▪ Gestión de recursos económicos para los 5 ejes de desarrollo de acuerdo a las necesidades prioritarias ▪ Creación de la Dirección de Desarrollo Rural. ▪ 1 plan de urbanización para el ordenamiento territorial ▪ Estudios de impacto ambiental <ul style="list-style-type: none"> ▪ 1 palacio municipal rehabilitado y equipado con 10 cubículos para cada integrante del ayuntamiento ▪ 2 agencias municipales rehabilitadas y equipadas <ul style="list-style-type: none"> ▪ 1 relleno sanitario en la cabecera municipal ▪ 54 kilómetros de pavimentación de la carretera Santiago Quiotepec - Chiquihuitlán de Benito Juárez ▪ Una planta tratadora de aguas residuales para 2250 habitantes de la cabecera municipal

			<ul style="list-style-type: none"> ▪ 1 puente de 6m de ancho y 15m de largo en el río estrecha ▪ Apertura de 15 km de camino cosechero Chiquihuitlán – Río Amarillo ▪ 2 km de la calle Miguel Hidalgo pavimentada y 8 km de la calle Morelos pavimentada ▪ Construcción de un salón de usos múltiples ▪ 1 radiofusora cultural ▪ Rehabilitación de carreteras Chiquihuitlán – Agua tendida (15 km), Chiquihuitlán – La Concepción (10 km), Chiquihuitlán – San Ana Cuauhtémoc (25 km) ▪ 1 Trituradora de grava
		<p>Capacitación: Implementar la capacitación en el desempeño de sus funciones como ayuntamiento</p>	<ul style="list-style-type: none"> ▪ 10 integrantes del ayuntamiento capacitados en sus respectivas funciones ▪ Servicios eficientes al 100% de los habitantes

Fuente. Consejo Municipal de Desarrollo Rural de Chiquihuitlán de Benito Juárez 2008.

Cuadro 51. Matriz de líneas estratégicas 4.- Infraestructura, rehabilitación y equipamiento de centros educativos

Solución Estratégica	Objetivo General	Objetivos Específicos	Metas
<p>Infraestructura, rehabilitación y equipamiento de centros educativos</p>	<p>Mejorar y fortalecer la educación mediante la mejora de su infraestructura, equipo y personal, además de contar con los espacios suficientes y medios tecnológicos que le permitan elevar el rendimiento educativo</p>	<p>Fomento: Fomentar e implementar programas educativos</p> <p>Organización: fortalecer y consolidar los comités de padres de familia de cada nivel educativo</p> <p>Infraestructura: Equipo, personal e infraestructura, necesaria para las escuelas de nivel preescolar, primaria, secundaria e IEBO</p>	<ul style="list-style-type: none"> ▪ Programas de becas económicas en el aprovechamiento escolar en los 3 niveles educativos. ▪ Programa de becas culturales y alimenticias en los 3 niveles educativos ▪ Programa de desayunos escolares 100% de la comunidad estudiantil ▪ Reglamento interno del comité estudiantil ▪ Acta de integración vigente del comité ▪ Status del comité ▪ Sesión de reuniones por mes ▪ Calendario de actividades ▪ Rehabilitación y equipamiento de la casa de la Cultura ▪ Ampliación del Centro comunitario de Aprendizaje ▪ Construcción de un salón para Educación Inicial ▪ Rehabilitación del preescolar de la cabecera municipal, con 1 espacio recreativo. ▪ Bardeado perimetral 100m² x 2m de altura del preescolar de Agua Tendida y La concepción , 2 canchas deportivas y mantenimiento de las aulas ▪ Rehabilitación y acondicionamiento de 8

			<p>aulas, 1 biblioteca, 1 equipo de enciclopedia, equipo administrativo para la escuela Benito Juárez, cabecera municipal.</p> <ul style="list-style-type: none"> ▪ Rehabilitación, equipamiento de 3 aulas, bardeado perimetral 170m² x 2m altura de la escuela José Ma. Pino Suarez, Agua Tendida, y un muro de contención ▪ Rehabilitación de 3 aulas y construcción de 1 aula con doble planta, cercado perimetral 223.17m Lx1.80 m A, y muro de contención para la escuela Guillermo Prieto de La Concepción ▪ Rehabilitación y equipamiento de 1 salón de clases, bardeado perimetral, construcción de 1 cancha deportiva, escuela bilingüe Niños Héroes, Agua Trapo ▪ Rehabilitación de 6 aulas, construcción de un laboratorio, dotación de quipo de computo, cambio de sistema educativo a federal, cambio de profesores de la escuela Telesecundaria y cercado perimetral, cabecera municipal. ▪ Salón de un centro de cómputo, equipamiento administrativo, rehabilitación de las aulas, en la cabecera municipal. ▪ Construcción de 1 albergue comunitario
--	--	--	---

Fuente. Consejo Municipal de Desarrollo Rural de Chiquihuitlán de Benito Juárez 2008.

Cuadro 52. Matriz de líneas estratégicas 5.- Infraestructura, Capacitación y Asesoría Técnica Agropecuaria

Solución Estratégica	Objetivo General	Objetivos Específicos	Metas
<p>Infraestructura Capacitación y Asesoría Técnica Agropecuaria</p>	<p>Establecer las condiciones adecuadas para el desarrollo y producción de los cultivos con el fin de obtener productos de calidad y de alto rendimiento.</p>	<p>Fomento: Impulsar y transmitir alternativas que conserven los recursos naturales en el desarrollo de las actividades agrícolas</p>	<ul style="list-style-type: none"> ▪ Prácticas de conservación y recuperación de suelos. ▪ Programa de concientización para el uso de productos químicos con el fin de evitar la contaminación de mantos freáticos ▪ Población involucrada en la conservación de los recursos naturales
	<p>Organización: Promover la organización para fortalecer a los productores en el sector agropecuario.</p>	<ul style="list-style-type: none"> ▪ Reglamento interno del comité de los cultivos agropecuarios ▪ Reglamento interno del comité ganadero ▪ Acta de integración vigente de los comités ▪ Status del comité ▪ Conformación de productores con figura jurídica 	<ul style="list-style-type: none"> ▪ Establecer un centro de acopio de café ▪ Establecer sistemas de riego para los cultivos ▪ Establecer invernaderos para la producción de hortalizas ▪ Adquirir equipo de trapiche para productores de caña ▪ Adquisición de silos para conservación del maíz
	<p>Infraestructura: adquirir y establecer la infraestructura y equipo necesario para el desarrollo de las actividades agropecuarias</p>	<p>Capacitación: Manejo agronómico de los cultivos básico, árboles frutales y forestales, así como el sistema pecuario, y de transformación.</p>	<ul style="list-style-type: none"> ▪ Capacitación en el control de plagas y enfermedades en los cultivos básicos ▪ Capacitación para el grupo social de aves de postura ▪ Implementar cultivos alternativos ▪ Elaborar abonos orgánicos ▪ Rotación de cultivos

Fuente. Consejo Municipal de Desarrollo Rural de Chiquihuitián de Benito Juárez 2008.

Cuadro 53. Matriz de líneas estratégicas 6.- Infraestructura, Rehabilitación, Equipamiento y personal permanente de Salud

Solución Estratégica	Objetivo General	Objetivos Específicos	Metas
<p>Infraestructura, Rehabilitación, Equipamiento y personal permanente de Salud</p>	<p>Gestionar la infraestructura, equipo y personal de salud necesario para el servicio a los habitantes en general</p>	<p>Fomento: Fortalecer e integrar acciones de promoción a la salud y prevención de enfermedades</p> <p>Organización: Fortalecer y consolidar los comités de salud, oportunidades, DIF, ayuntamiento municipal.</p> <p>Infraestructura: Rehabilitar, ampliar y adquirir equipo para la Unidad Médica y casa de salud</p>	<ul style="list-style-type: none"> ▪ Taller de primeros auxilios ▪ Programa municipal de salud ▪ Pláticas a jóvenes ▪ Pláticas a titulares de oportunidades ▪ Equidad de género ▪ Reglamento interno del comité de salud ▪ Acta de integración vigente del comité ▪ Status del comité ▪ Calendario de reuniones ▪ Atención a grupos vulnerables(madres solteras, viudas, adultos mayores, y personas discapacitadas) ▪ Ampliar la Unidad Médica Rural ▪ Construcción de un Hospital Micro-regional ▪ 1 cuarto para el personal médico ▪ Rehabilitación del local del CEN ▪ 1 ambulancia ▪ Equipos médicos y medicamentos para la casa de salud de Agua tendida y La Concepción ▪ Rehabilitación, equipamiento y medicamentos para la UMR de la cabecera municipal y casas de salud de Agua tendida y La Concepción ▪ Transmisión de telemedicinas ▪ Separación de basura orgánica e inorgánica ▪ Control de enfermedades de primer nivel ▪ Jardín de medicina tradicional

Fuente. Consejo Municipal de Desarrollo Rural de Chiquihuitlán de Benito Juárez 2008

3.2 Involucrados en el Plan
Cuadro 54. Involucrados en el Plan: Establecimiento y distribución de la red de agua potable

Involucrados del sector público			
Proyecto estratégico	Involucrados de la comunidad	Dependencias municipales	Dependencias o secretarías Estatales
Fomento: impulsar la cultura en el uso sustentable del agua	Comisión de agua potable de las agencias La Concepción y Agua Tendida y cabecera municipal Chiquihuitlán, personal educativo y	Ayuntamiento municipal Regiduría de educación, Regiduría de salud, Comisaría de Bienes Comunales	*Comisión Estatal del Agua(CEA) -Programa Agua limpia -Programa Cultura del agua
Organización: crear y fortalecer el comité del agua potable para la administración sustentable	La comisión de agua potable será creada en el 2009. Encargado del agua potable, habitantes y ayuntamiento municipal	Ayuntamiento municipal y comisión de agua	*Comisión Estatal del Agua(CEA) -Programa Cultura del agua
			Dependencia o Secretarías Federales Comisión Nacional del Agua(CONAGUA) -Programa de Agua limpia -Programa para la Construcción y rehabilitación de Sistema de Agua Potable y Saneamiento en zonas rurales *Secretaría de Medio Ambiente y Recursos Naturales (SEMARNAT) -Programa de Empleo Temporal (vertiente: PET Cultura Ambiental).

<p>Infraestructura: introducción, ampliación y mantenimiento de la red de agua potable</p>	<p>Comisión de agua potable de las agencia y la cabecera municipal</p>	<p>Ayuntamiento municipal Regiduría de obras Comisión de agua</p>	<p>*Comisión Estatal del Agua (CEA) -Agua Potable, Alcantarillado y Saneamiento en Zonas Rurales *Comité Estatal de Planeación para el Desarrollo de Oaxaca (COPLADE) -Planeación para la administración de los recursos Federales y Estatales destinadas al Municipio</p>	<p>*Comisión Nacional del Agua (CONAGUA) -Programa para la Construcción y rehabilitación de Sistema de Agua Potable y Saneamiento en zonas rurales *Secretaría de Desarrollo Social (SEDESOL) -Desarrollo Local Microrregiones *Banco Nacional de Obras (BANOBRAS) -Financiamiento y asesoría técnica para la construcción, ampliación y rehabilitación de sistemas de agua potable *Comisión Nacional para el Desarrollo de los Pueblos Indígenas (CDI) -Programa de Infraestructura Básica para la Atención de los Pueblos Indígenas</p>
<p>Capacitación: capacitar a los productores para implementar sistemas de riego para los cultivos</p>	<p>Organizaciones, grupo de productores</p>	<p>Ayuntamiento municipal, Comisión Agropecuario</p>	<p>*Secretaría de Desarrollo Rural (SEDER) -Programa soporte de Capacitación y Productividad para el Trabajo del Estado de Oaxaca (ICAPET) -Programa de Capacitación</p>	<p>* Secretaría de Agricultura, Ganadería, Desarrollo Rural, Pesca y Alimentación (SAGARPA) -Programa Soporte</p>

Fuente. Consejo Municipal de Desarrollo Rural de Chiquihuitlán de Benito Juárez 2008.

Involucrados en el plan
Cuadro 55. Involucrados en el plan: Introducción de la red de energía trifásica

Proyecto estratégico	Involucrados de la comunidad	Involucrados del sector público			Dependencia o Secretarías Federales
		Dependencias municipales	Dependencias secretarías Estatales	o	
Organización: Crear y fortalecer la Comisión de cobro de luz municipal	Habitantes del municipio y Ayuntamiento municipal	Ayuntamiento municipal, comisión de Luz			
Infraestructura: Introducción, distribución de la red trifásica	Ayuntamiento municipal y agentes municipales	Ayuntamiento municipal, regiduría de obras	*Comité Estatal de Planeación para el Desarrollo de Oaxaca (COPLADE) -Planeación para la administración de los recursos Federales y estatales destinadas al municipio		*Comisión Federal de Electricidad (CFE) -Promoción de Proyectos de Ahorro de Energía, Servicios de Electrificación, Bajada De Luz, Cobro de Los Servicios, Instalación Y Rehabilitación de La Red Eléctrica *Secretaría de Desarrollo Social (SEDESOL) -Desarrollo Local Microrregiones *Comisión Nacional para el Desarrollo de los Pueblos Indígenas (CDI) -Programa de Infraestructura Básica para la Atención de los Pueblos Indígenas

Fuente. Consejo Municipal de Desarrollo Rural de Chiquihuitlán de Benito Juárez 2008.

Involucrados en el Plan
Cuadro 56. Involucrados en el Plan: Ayuntamiento organizado y fortalecido

Involucrados del sector público				
Proyecto estratégico	Involucrados de la comunidad	Dependencias municipales	Dependencias o secretarías Estatales	Dependencia o Secretarías Federales
Fomento: Implementar el reglamento interno municipal donde se promueva los conocimientos de los derechos y obligaciones de los ciudadanos.	Ayuntamiento municipal, habitantes del municipio	Ayuntamiento municipal, Comisaría de Bienes Comunales	*Secretaría de Asuntos indígenas (SAI) -Programa de Promoción y Difusión Cultural -Asesoría y Asistencia Jurídica Integral a la Población Indígena -Promoción y Difusión Cultural *Secretaría de Cultura Estatal (SCE) -Programa de Apoyo a las Culturas Municipales y Comunitarias (PACMYC) *Secretaría de Cultura Estatal	*Comisión Nacional para el Desarrollo de los Pueblos Indígenas(CDI) -Programa Promoción de Convenios en Materia de Justicia *Consejo Nacional para la Cultura y las Artes (CONACULTA) -Programa de Apoyo a la Infraestructura Cultural de los Estados (PAICE)
Organización: fortalecer al Ayuntamiento en la planeación, administración y operación de los recursos federales, estatales y municipales.	Ayuntamiento municipal, CMDRS, Comisariado de Bienes Comunales y comités de las instituciones educativas, de salud y grupo de productores, comité de obras	Ayuntamiento municipal, área administrativa, regiduría de Hacienda, Dirección de Desarrollo Rural, comisión de obras	*Comité Estatal de Planeación para el Desarrollo de Oaxaca (COPLADE) -Planeación para la administración de los recursos Federales y Estatales dirigidas destinadas al municipio *Secretaría de Asuntos indígenas (SAI) -Asesoría sobre el Acceso a la	*Secretaría de Hacienda y Crédito Público (SHCP) * Secretaría de Agricultura, Ganadería, Desarrollo Rural, Pesca y Alimentación(SAGARPA) -Programa Soporte

			<p>Oferta Institucional -Atención, Gestión y Seguimiento a la Demanda -Capacitación Jurídica-Administrativa a Autoridades Municipales -Talleres de Planeación Participativa y Estrategia en el Municipio de Alta y Muy Alta Marginación *Secretaría de Desarrollo Rural (SEDER) -Programa Soporte *Procuraduría Agraria (PA) -Apoyo al Ordenamiento de la Propiedad Rural -Asesoría para la Organización Agraria Básica, Estatuto Comunal o Reglamento</p>	
<p>Infraestructura: contar con la infraestructura y equipo municipal necesario para brindar buen servicios a la población</p>	<p>Ayuntamiento municipal, agentes municipales, Comisariado de Bienes Comunales, comité de obras y productores</p>	<p>Ayuntamiento municipal Regiduría de obras</p>	<p>*Comité Estatal de Planeación para el Desarrollo de Oaxaca (COPLADE) -Planeación para la administración de los recursos Federales y Estatales destinadas al municipio</p>	
<p>Infraestructura: Implementar y rehabilitar los servicios de infraestructura básica.</p>	<p>Ayuntamiento municipal, comité de agua potable y comité de luz.</p>	<p>Ayuntamiento municipal, regiduría de obras, Dirección de Desarrollo Rural, Regiduría de Hacienda</p>	<p>*Comité Estatal de Planeación para el Desarrollo de Oaxaca (COPLADE) -Planeación para la administración de los recursos Federales y Estatales destinadas al municipio *Caminos y Aeropistas de Oaxaca (CAO) -Programas de Construcción,</p>	<p>*Secretaría de Comunicaciones y Transporte (SCT) -Programa de Obras a Contrato de Construcción, y Reconstrucción de Caminos Rurales y Carreteras Alimentadoras *Comisión Federal de</p>

<p>Capacitación: Implementar la capacitación en el desempeño de sus funciones como ayuntamiento.</p>	<p>Ayuntamiento Municipal</p>	<p>Ayuntamiento Municipal, Dirección de Desarrollo Rural, Regiduría de Hacienda, Regiduría de Obras</p>	<p>Modernización, Reconstrucción, Conservación de Carreteras, Caminos Rurales y Puentes *Instituto Estatal de Ecología del Estado de Oaxaca -Programa de Asesoría y Capacitación para la Gestión Ambiental de la Comunidad</p>	<p>Electricidad (CFE) -Promoción de Proyectos de Ahorro de Energía, Servicios de Electrificación, Bajada De Luz, Cobro de Los Servicios, Instalación Y Rehabilitación de La Red Eléctrica *Comisión Nacional del Agua(CONAGUA) -Programa para la Construcción y rehabilitación de Sistema de Agua Potable y Saneamiento en zonas rurales *Secretaría de Desarrollo Social (SEDESOL) -Desarrollo Local Microrregiones *Comisión Nacional para el Desarrollo de los Pueblos Indígenas (CDI) -Programa de Infraestructura Básica para la Atención de los Pueblos Indígenas (PIBAI)</p>
	<p>Ayuntamiento Municipal</p>	<p>Ayuntamiento Municipal, Dirección de Desarrollo Rural, Regiduría de Hacienda, Regiduría de Obras</p>	<p>Modernización, Reconstrucción, Conservación de Carreteras, Caminos Rurales y Puentes *Instituto Estatal de Ecología del Estado de Oaxaca -Programa de Asesoría y Capacitación para la Gestión Ambiental de la Comunidad</p>	<p>Electricidad (CFE) -Promoción de Proyectos de Ahorro de Energía, Servicios de Electrificación, Bajada De Luz, Cobro de Los Servicios, Instalación Y Rehabilitación de La Red Eléctrica *Comisión Nacional del Agua(CONAGUA) -Programa para la Construcción y rehabilitación de Sistema de Agua Potable y Saneamiento en zonas rurales *Secretaría de Desarrollo Social (SEDESOL) -Desarrollo Local Microrregiones *Comisión Nacional para el Desarrollo de los Pueblos Indígenas (CDI) -Programa de Infraestructura Básica para la Atención de los Pueblos Indígenas (PIBAI)</p>
	<p>Ayuntamiento Municipal</p>	<p>Ayuntamiento Municipal, Dirección de Desarrollo Rural, Regiduría de Hacienda, Regiduría de Obras</p>	<p>Modernización, Reconstrucción, Conservación de Carreteras, Caminos Rurales y Puentes *Instituto Estatal de Ecología del Estado de Oaxaca -Programa de Asesoría y Capacitación para la Gestión Ambiental de la Comunidad</p>	<p>Electricidad (CFE) -Promoción de Proyectos de Ahorro de Energía, Servicios de Electrificación, Bajada De Luz, Cobro de Los Servicios, Instalación Y Rehabilitación de La Red Eléctrica *Comisión Nacional del Agua(CONAGUA) -Programa para la Construcción y rehabilitación de Sistema de Agua Potable y Saneamiento en zonas rurales *Secretaría de Desarrollo Social (SEDESOL) -Desarrollo Local Microrregiones *Comisión Nacional para el Desarrollo de los Pueblos Indígenas (CDI) -Programa de Infraestructura Básica para la Atención de los Pueblos Indígenas (PIBAI)</p>

Fuente. Consejo Municipal de Desarrollo Rural de Chiquihuitlán de Benito Juárez 2008.

Involucrados en el Plan
Cuadro 57. Involucrados en el Plan: Infraestructura, rehabilitación y equipamiento de centros educativos

Involucrados del sector publico				
Proyecto estratégico	Involucrados de la comunidad	Dependencias municipales	Dependencias o secretarías Estatales	Dependencia o Secretarías Federales
Fomento: Fomentar e implementar programas educativos	Comités educativos, Ayuntamiento municipal	Ayuntamiento municipal, Regiduría de educación	* Instituto Estatal de Educación para Adultos (IEEA) -Educación Primaria y Secundaria -Programa Estatal de Alfabetización *Desarrollo Integral de la Familia en el Estado de Oaxaca (DIF-OAXACA) -Programa de desayunos escolares -Programa Permanente de recepción y Entrega de Pensiones Alimenticias	*Secretaría de Educación Pública (SEP), Dirección General de Educación Indígena y Comisión Nacional de los Pueblos Indígenas (CDI) *Diconsa, S.A. DE C.V. y Secretaría de Desarrollo Social (SEDESOL). -Programa de Apoyo Alimentario
Organización: fortalecer y consolidar los comités de padres de familia de cada nivel educativo	Comités educativos, ayuntamiento municipal	Ayuntamiento municipal, Regiduría de educación	Instituto Estatal de Educación Pública de Oaxaca (IEEPO)	*Secretaría de Educación Pública (SEP)
Infraestructura: Equipo, personal e infraestructura, necesaria para las escuelas de nivel preescolar, primaria, secundaria e IEBO	Comités educativos, ayuntamiento municipal	Ayuntamiento municipal Regiduría de obras, Regiduría de educación	*Comité Estatal de Planeación para el Desarrollo de Oaxaca (COPLADE) -Planeación para la administración de los recursos Federales y Estatales destinadas al municipio *Secretaría de Cultura Estatal (SCE) -Programa de Apoyo a la Infraestructura Cultural de los Estados (PAICE) *Instituto Estatal de Educación Pública de Oaxaca (IEEPO)	*Consejo Nacional para la Cultura y las Artes (CONACULTA) -Programa de Apoyo a la Infraestructura Cultural de los Estados (PAICE) *Secretaría de Educación Pública (SEP) *Dirección General de Educación Indígena y Comisión Nacional de los Pueblos Indígenas (CDI) -Programa de albergues Indígenas y Comunitarios

Fuente. Consejo Municipal de Desarrollo Rural de Chiquihuitlán de Benito Juárez 2008.

Involucrados en el Plan
Cuadro 58. Involucrados en el Plan: Infraestructura Capacitación y Asesoría Técnica Agropecuaria

Involucrados del sector público				
Proyecto estratégico	Involucrados de la comunidad	Dependencias municipales	Dependencias o secretarías Estatales	Dependencia o Secretarías Federales
Fomento: Impulsar y transmitir alternativas que conserven los recursos naturales en el desarrollo de las actividades agrícolas	Productores de la población, Comisariado de Bienes Comunales, Comisión Agrícola y Comisión Pecuaria	Ayuntamiento municipal, Dirección de Desarrollo Rural	*Secretaría de Desarrollo Rural (SEDER) -Programa Soporte *Instituto Estatal de Ecología de Oaxaca -Asesoría y Capacitación para la Gestión Ambiental de la Comunidad	*Secretaría de Medio Ambiente y Recursos Naturales (SEMARNAT) -Programa de Empleo Temporal (Vertientes: PET Suelos no Forestales) -Programa de Empleo Temporal (Vertientes: PET Cultura Ambiental) -(Vertientes: Manejo de residuos Sólidos (rs) y residuos sólidos de manejo especial (rsme)) *Comisión Nacional Forestal (CONAFOR) -Programa ProÁrbol -Programa Agroecología * Secretaría de Agricultura, Ganadería, Desarrollo Rural, Pesca y Alimentación (SAGARPA) -Programa Soporte
Organización: Promover la organización para fortalecer a los productores en el sector agropecuario.	Productores del sector agropecuario, Ayuntamiento municipal	Ayuntamiento municipal, Dirección de Desarrollo Rural	*Secretaría de Asuntos indígenas (SAI) -Asesoría para la Constitución Legal de Figuras Jurídicas *Secretaría de Desarrollo Rural (SEDER) -Programa Soporte	* Secretaría de Agricultura, Ganadería, Desarrollo Rural, Pesca y Alimentación (SAGARPA) -Programa Soporte

<p>Infraestructura: adquirir y establecer la infraestructura y equipo necesario para el desarrollo de las actividades agropecuarias</p>	<p>Grupo de productores, Comisión Agrícola y Pecuaria</p>	<p>Ayuntamiento municipal, Dirección de Desarrollo Rural</p>	<p>*Comité Estatal del Sistema Producto Café, Consejo Estatal de Café de Oaxaca (CECAFE) *Desarrollo Integral de la Familia en el Estado de Oaxaca (DIF-OAXACA) -Implementación de Proyectos Pecuarios *Secretaría de Desarrollo Rural (SEDER) -Programa de Atención a Contingencias Climatológicas (PACC) -Programa para la Adquisición de Activos Productivos -Programa Soporte -Programa Estatal de la Seguridad Alimentaria (PESA) *Secretaría de Asuntos Indígenas (SAI) -Asesoría y canalización para la Elaboración de Proyectos Productivos</p>	<p>*Asociación Mexicana de la Cadena Productiva del Café A.C. Apoyos y Servicios a la Comercialización Agropecuaria (ASERCA), Comité Estatal del Sistema Producto Café, Consejo Estatal de Café de Oaxaca (CECAFE) y Secretaría de Agricultura, Ganadería Desarrollo Rural, Pesca y Alimentación (SAGARPA) -Fomento Productivo y Mejoramiento de la Calidad del Café de México -Padrón Nacional Cafetalero *Secretaría de Agricultura, Ganadería Desarrollo Rural, Pesca y Alimentación (SAGARPA) -Apoyo para la Producción Pecuaria Sustentable y Ordenamiento Ganadero y Apícola (PROGAN) -Programa de Activos Productivos Programa Soporte -Programa de Apoyos Directos al Campo (PROCAMPO) *Dirección General de Educación Indígena y Comisión Nacional de los Pueblos Indígenas (CDI) -Programa de Organización Productiva para Mujeres Indígenas (POPMI) *Secretaría de Desarrollo Social (SEDESOL)</p>
--	---	--	--	---

<p>Capacitación: Manejo agronómico de los cultivos básico, arboles frutales y forestales, así como el sistema pecuario, y de transformación.</p>	<p>Grupo de Productores, Comisión Agrícola y Pecuaría</p>	<p>Ayuntamiento municipal, Dirección de Desarrollo Rural</p>	<p>*Secretaría de Desarrollo Rural (SEDER) -Programa para la Adquisición de Activos Productivos -Programa Soporte *Secretaría de Asuntos Indígenas (SAI) *Servicio Estatal de Empleo -BECATE , Capacitación para el Autoempleo, Capacitación Productiva *Instituto de Capacitación y Productividad para el Trabajo del Estado de Oaxaca (ICAPET) -Programa de Capacitación</p>	<p>-Programa de Opciones Productivas *Secretaría de la Reforma Agraria (SRA) -Programa de la Mujer en el Sector Agrario (PROMUSAG)</p>
			<p>*Secretaría de Agricultura, Ganadería Desarrollo Rural, Pesca y Alimentación (SAGARPA) -Programa Soporte</p>	

Fuente. Consejo Municipal de Desarrollo Rural de Chiquihuitlán de Benito Juárez 2008.

Involucrados en el Plan
Cuadro 59. Involucrados en el Plan: Infraestructura, Rehabilitación, Equipamiento y personal permanente de Salud

Proyecto estratégico	Involucrados del sector público			Dependencia Secretarías Federales
	Involucrados de la comunidad	Dependencias municipales	Dependencias Estatales o secretarías	
Fomento: Fortalecer e integrar acciones de promoción a la salud y prevención de enfermedades	comités de salud y habitantes, médicos y enfermeras en servicio, titulares de oportunidades	Presidente municipal, regidor de salud	*Desarrollo de la Familia en el Estado de Oaxaca (DIF-OAXACA)	*Instituto Mexicano del Seguro Social (IMSS) -Programa IMSS-Oportunidades
Organización: Fortalecer y consolidar los comités de salud, oportunidades, DIF, ayuntamiento municipal.	comités de salud, habitantes, médicos y enfermeras en servicio, titulares de oportunidades	Presidente municipal, regidor de salud	*Secretaría de Asuntos indígenas (SAI) -Formación y Fortalecimiento de Subprocuradurías Municipales de la Defensa del Menor, la Mujer y la Familia *Desarrollo de la Familia en el Estado de Oaxaca (DIF-OAXACA) -Capacitación Municipal -Centro de Asistencia Infantil Comunitario -Derechos de la Mujer -Centro de Asistencia de Desarrollo Infantil(CADI)	*Instituto Mexicano del Seguro Social (IMSS)
Infraestructura: Rehabilitar, ampliar y adquirir equipo para la Unidad Médica y casa de salud	comités de salud, habitantes, médicos y enfermeras en servicio, titulares de oportunidades	Presidente municipal, Regidor de salud	*Comité Estatal de Planeación para el Desarrollo de Oaxaca (COPLADE) -Planeación para la administración de los recursos Federales y Estatales destinadas al municipio	*Instituto Mexicano del Seguro Social (IMSS) -Programa IMSS-Oportunidades

<p>Capacitación: Impulsar los conocimientos mediante capacitaciones a la salud</p>	<p>comités de salud, habitantes, médicos y enfermeras en servicio, titulares de oportunidades</p>	<p>Presidente municipal, regidor de salud</p>	<p>*Desarrollo de la Familia en el Estado de Oaxaca (DIF-OAXACA)</p>	<p>*Secretaría de Salud (SS)</p>
---	---	---	--	----------------------------------

Fuente. Consejo Municipal de Desarrollo Rural de Chiquihuitlán de Benito Juárez 2008

PROGRAMA DE ACTIVIDADES Y SEGUIMIENTO

Línea Estratégica: Establecimiento y distribución de la red de agua potable
Cuadro 60. Fomento: Impulsar la cultura en el uso sustentable del agua

¿Qué queremos lograr con este proyecto o capacitación?	¿Para el logro del proyecto o capacitación que tenemos que hacer?	¿Cuánto queremos lograr con este proyecto?	¿Qué tenemos que hacer para el logro del proyecto?	¿Quién lo va a hacer?	¿Con qué lo vamos a hacer?	¿Cuándo lo vamos a hacer?
OBJETIVO GENERAL	OBJETIVOS ESPECÍFICOS	RESULTADOS ESPERADOS (METAS)	ACTIVIDADES	RESPONSABLES	RECURSOS NECESARIOS	TIEMPO
Establecer reglamentos, mecanismos de coordinación y difusión de información acerca del uso sustentable del agua	Establecer las bases municipales para reglamentar el uso del agua	reglamento municipal sobre el uso del agua	Elaboración de reglamento municipal del uso del agua, reunión con la ciudadanía	Presidente municipal y comisión de agua potable	Recursos Humanos: Presidente municipal y comisión de agua potable Papelería: equipo de computo, hojas blancas, rotafolios	Marzo 2009
	Establecer esquemas de coordinación institucional para la promoción y sensibilización acerca del uso sustentable del agua	Programa municipal de concientización y difusión del uso del agua.	Elaboración de tríptico, calendario de promoción en escuelas, revisión de materiales de apoyo	Asesor Municipal en coordinación con la Comisión del agua potable, Regiduría de Salud y Educación	Trípticos; mantas alusivas, material de audio para sensibilización, rotafolios, videos	Febrero 2009
		sensibilización y concientización con todos los productores que	reunión productores, con apoyo de personal de CNA	Comité de riego, Asesor municipal, y Comisión de Agua Potable	Papelería y equipo audiovisual. Rotafolios,	Marzo 2009

		cuenten con unidades de riego	Y CEA		proyecciones, manuales	
		convenio de colaboración con las instancias de salud y educación para la concientización y sensibilización acerca del cuidado del agua	Y contactar acordar reuniones con las instancias de salud y educación	Comisión de Agua Potable	de convenio de colaboración	Febrero 2009
		programa municipal educación ambiental	reunión con directivas de comités de padres familia, direcciones de las instituciones educativas	Comisaría de Bienes Comunales y Comisión de Agua Potable	Todas las instituciones de educación, comités de padres de familia, regiduría de educación	Febrero 2009

Fuente. Consejo Municipal de desarrollo de Chiquihuitlán de Benito Juárez 2008.

Línea Estratégica: Establecimiento y distribución de la red de agua potable
Cuadro 61. Organización: crear y fortalecer el comité del agua potable para la administración sustentable

¿Qué queremos lograr con este proyecto o capacitación?	¿Para el logro del proyecto o capacitación que tenemos que hacer?	¿Cuánto queremos lograr con este proyecto?	¿Qué tenemos que hacer para el logro del proyecto?	¿Quién lo va a hacer?	¿Con qué lo vamos a hacer?	¿Cuándo lo vamos a hacer?
OBJETIVO GENERAL	OBJETIVOS ESPECÍFICOS	RESULTADOS ESPERADOS (METAS)	ACTIVIDADES	RESPONSABLES	RECURSOS NECESARIOS	TIEMPO
Contar con un comité de agua potable consolidado para su eficaz funcionamiento	Establecer las bases y criterios para la realización del reglamento interno del comité de agua potable	Reglamento interno del comité del agua potable	Elaboración de reglamento interno del comité del agua potable	Ayuntamiento municipal y Comisión de Agua Potable	Recursos Humanos: Ayuntamiento, agentes municipales, comités y el reglamento municipal	Mayo 2009
	Crear un padrón de usuarios para llevar un buen control de uso del agua	Padrón de usuarios	Reunión con todos los usuarios para la integración del padrón	Ayuntamiento municipal y usuarios del Agua Potable	Recursos humanos: Usuarios del agua potable, equipo de computo y papelería para realizar una base de datos	Mayo 2009
	Establecer las bases para la integración y consolidación del comité del agua potable	Acta de integración vigente del comité Status del comité	Reunión con los usuarios para la integración del comité	Ayuntamiento, y usuarios del Agua Potable	Recursos humanos: ayuntamiento y usuarios. Papelería y equipo de computo: Orden del día, acta de integración y base de datos	Mayo 2009

Fuente. Consejo Municipal de desarrollo Chiquihuitlán de Benito Juárez 2008.

Línea Estratégica: Establecimiento y distribución de la red de agua potable
Cuadro 62. Infraestructura: introducción, ampliación y mantenimiento de la red de agua potable

¿Qué queremos lograr con este proyecto o capacitación?	¿Para el logro del proyecto o capacitación que tenemos que hacer?	¿Cuánto queremos lograr con este proyecto?	¿Qué tenemos que hacer para el logro del proyecto?	¿Quién lo va a hacer?	¿Con qué lo vamos a hacer?	¿Cuándo vamos a hacer lo?
OBJETIVO GENERAL	OBJETIVOS ESPECÍFICOS	RESULTADOS ESPERADOS (METAS)	ACTIVIDADES	RESPONSABLES	RECURSOS NECESARIOS	TIEMPO
Contar con la infraestructura necesaria y en buen estado para la instrucción y distribución de la red de agua potable	Estudio para la Introducción y ampliación de la red de agua potable	Introducción de 4 kilómetros de red de agua potable para 2,500 habitantes	Gestionar recursos económicos en dependencias correspondientes para hacer una mezcla de recursos	Ayuntamiento municipal, Comisión del Agua Potable y agentes municipales, CMDRS	Contratación de un técnico para el Estudio de la introducción de la red de agua potable, proyecto ejecutivo de la obra, recursos humanos: ayuntamiento, Comisión de agua potable	Junio 2009
	Establecer esquemas de coordinación municipal e institucional para el mantenimiento de la red de agua potable	15 Km de tubería rehabilitada con equipo de bombeo operando al 100%	Gestionar recursos económicos en dependencias correspondientes, mezcla de recursos, participación de los habitantes	Ayuntamiento, comité de agua potable, agentes municipales, comité de agua potable, CMDRS	Contratación de un técnico para el Estudio y Proyecto ejecutivo, recursos humanos: Ayuntamiento, Comisión de agua potable, mezcla de recursos municipales,	Julio 2009

	Aprovechamiento sostenible del agua potable	Rehabilitación de tomas domiciliarias para el establecimiento de medidores de uso de agua		Reunión con los habitantes, comité, ayuntamiento, gestionar recursos económicos en las dependencias correspondientes, mezcla de recursos		Ayuntamiento, comité de agua potable, y usuarios		Recursos Humanos: Comisión del Agua Potable, base de datos de los usuarios, mezcla de recursos municipales, estatales y federales	y	Julio 2009
--	---	---	--	--	--	--	--	---	---	------------

Fuente. Consejo Municipal de desarrollo Chiquihuitlán de Benito Juárez 2008.

Línea Estratégica: Establecimiento y distribución de la red de agua potable
Cuadro 63. Capacitación: capacitar a los productores para implementar sistemas de riego para los cultivos

¿Qué queremos lograr con este proyecto o capacitación?	¿Para el logro del proyecto o capacitación que tenemos que hacer?	¿Cuánto queremos lograr con este proyecto?	¿Qué tenemos que hacer para el logro del proyecto?	¿Quién lo va a hacer?	¿Con qué lo vamos a hacer?	¿Cuándo lo vamos a hacer?
OBJETIVO GENERAL	OBJETIVOS ESPECÍFICOS	RESULTADOS ESPERADOS (METAS)	ACTIVIDADES	RESPONSABLES	RECURSOS NECESARIOS	TIEMPO
Implementar y establecer sistemas de riego para el uso sustentable en los cultivos agrícolas	Capacitar a los productores en el establecimiento de sistemas de riego para los cultivos agrícolas	Sistemas de riego en los cultivos para optimizar el uso del agua	Reunión con los productores, visita de campo para ver la factibilidad de implementar un sistema de riego, elaboración y gestión de proyectos para sistemas de riego	Comisión de agua potable, Asesor municipal, Comisión Agropecuario.	Contratación de técnico para capacitar a los productores, Padrón de productores, equipo audiovisual para proyecciones, programa de visitas en campo	Agosto 2009

Fuente. Consejo Municipal de desarrollo Chiquihuitián de Benito Juárez 2008.

Línea Estratégica: introducción de la red de energía trifásica

Cuadro 64. Organización: crear y fortalecer la comisión de cobro de luz municipal

¿Qué queremos lograr con este proyecto o capacitación?	¿Para el logro del proyecto o capacitación que tenemos que hacer?	¿Cuánto queremos lograr con este proyecto?	¿Qué tenemos que hacer para el logro del proyecto?	¿Quién lo va a hacer?	¿Con qué lo vamos a hacer?	¿Cuándo lo vamos a hacer?
OBJETIVO GENERAL	OBJETIVOS ESPECÍFICOS	RESULTADOS ESPERADOS (METAS)	ACTIVIDADES	RESPONSABLES	RECURSOS NECESARIOS	TIEMPO
Contar con una comisión consolidada para realizar el cobro de luz municipal bimestralmente	Crear y consolidar una comisión de luz para llevar un control en los cobros bimestrales	Integrar una comisión de luz para llevar el control de cobro de los habitantes del municipio	Reunión con los usuarios de luz, ayuntamiento municipal, comité de agua, comités de escuelas	Ayuntamiento municipal, usuarios de la energía eléctrica	Recursos humanos: Ayuntamiento municipal, usuarios de la energía eléctrica	Agosto 2009
	Establecer las bases y criterios para reglamento interno de la comisión de luz municipal	Nombramiento de la comisión de luz municipal	Reunión con los usuarios de luz, y ayuntamiento municipal	Ayuntamiento y usuarios de la energía eléctrica	Papelaría y equipo: Rotafolios, acta de nombramiento, base de datos de los usuarios	Agosto 2009
		Reglamento interno	Ayuntamiento municipal, comisión de luz municipal	Ayuntamiento municipal, comisión de luz municipal	Recursos humanos: Ayuntamiento, comisión de luz municipal, y documento: reglamento interno	Agosto 2009

Fuente. Consejo Municipal de desarrollo Chiquihuitlán de Benito Juárez 2008.

Línea Estratégica: introducción de la red de energía trifásica
Cuadro 65. Infraestructura: introducción y distribución de la red trifásica

¿Qué queremos lograr con este proyecto o capacitación?	¿Para el logro del proyecto o capacitación tenemos que hacer?	¿Cuánto queremos lograr con este proyecto?	¿Qué tenemos que hacer para el logro del proyecto?	¿Quién lo va a hacer?	¿Con qué lo vamos a hacer?	¿Cuándo lo vamos a hacer?
OBJETIVO GENERAL	OBJETIVOS ESPECÍFICOS	RESULTADOS ESPERADOS (METAS)	ACTIVIDADES	RESPONSABLES	RECURSOS NECESARIOS	TIEMPO
Establecer la introducción y distribución de la red de energía trifásica para su distribución a la población	Estudio para la introducción y distribución de la red de energía trifásica	Introducción de 10 km de la red de energía trifásica en la agencia Agua Tendida	Gestionar recursos económicos en dependencias correspondientes para hacer una mezcla de recursos	Ayuntamiento municipal y comisión de energía eléctrica y agentes municipales, CMDRS	Recursos humanos y papelería: contratación de un técnico para la elaboración del Proyecto ejecutivo de la obra, Ayuntamiento municipal, agentes municipales, equipo de computo para la elaboración del documento	Enero 2009
	Analizar el estado del alumbrado público para su rehabilitación	Rehabilitación del alumbrado público en la cabecera municipal (postes, lámparas ahorradoras)	Gestionar recursos económicos en dependencias correspondientes para hacer una mezcla de recursos	Ayuntamiento municipal, comisión de luz municipal,	Base de datos del Inventario de la luz pública, recursos humanos: ayuntamiento municipal, agentes municipales	Agosto de 2009

Fuente. Consejo Municipal de desarrollo Chiquihuitlán de Benito Juárez 2008.

Línea Estratégica: Ayuntamiento organizado y fortalecido
Cuadro 66. Fomento: Implementar el reglamento interno municipal.

¿Qué queremos lograr con este proyecto o capacitación?	¿Para el logro del proyecto o capacitación que tenemos que hacer?	¿Cuánto queremos lograr con este proyecto?	¿Qué tenemos que hacer para el logro del proyecto?	¿Quién lo va a hacer?	¿Con qué lo vamos a hacer?	¿Cuándo lo vamos a hacer?
OBJETIVO GENERAL	OBJETIVOS ESPECÍFICOS	RESULTADOS ESPERADOS (METAS)	ACTIVIDADES	RESPONSABLES	RECURSOS NECESARIOS	TIEMPO
Promover el conocimiento de los derechos y obligaciones de los ciudadanos.	Establecer las bases y criterios para la realización del reglamento municipal	Reglamento municipal	Reunión con el Ayuntamiento y habitantes para elaborar el reglamento municipal	Ayuntamiento municipal, habitantes del municipio	Recursos humanos: Ayuntamiento municipal, habitantes en general, papelería y equipo de cómputo: Orden del día, actas de acuerdo	Abril 2009
	Involucrar a la comunidad en talleres para el conocimiento de sus derechos y obligaciones	Taller de vigencia de derechos Taller de valoración de usos y costumbres Taller de garantías individuales Programa municipal de educación ambiental	Eventos con los habitantes del municipio, dramatizaciones, proyección de videos	El ayuntamiento municipal, regiduría de salud, regiduría de educación	Equipo de cómputo, audiovisual y papelería: Trípticos, mantas alusivas, equipo de proyección y rotafolios	Abril 2009
	Promover y sensibilizar a la población acerca de los recursos ambientales		reunión con directivas de comités de padres familia, direcciones de las instituciones educativas	Comisariado comunal, ayuntamiento municipal, CMDRS, Dirección de Desarrollo Rural	Instituciones educativas, de salud y ayuntamiento	Febrero 2009

Fuente. Consejo Municipal de Desarrollo Chiquihuitlán de Benito Juárez 2008

Línea Estratégica: Ayuntamiento organizado y fortalecido
Cuadro 67. Organización: fortalecer al ayuntamiento en la planeación, administración y operación de los recursos federales, estatales y municipales

¿Qué queremos lograr con este proyecto o capacitación?	¿Para el logro del proyecto o capacitación que tenemos que hacer?	¿Cuánto queremos lograr con este proyecto?	¿Qué tenemos que hacer para el logro del proyecto?	¿Quién lo va a hacer?	¿Con qué lo vamos a hacer?	¿Cuándo lo vamos a hacer?
OBJETIVO GENERAL	OBJETIVOS ESPECÍFICOS	RESULTADOS ESPERADOS (METAS)	ACTIVIDADES	RESPONSABLES	RECURSOS NECESARIOS	TIEMPO
Establecer la planeación y la operación en la administración de los recursos federales, estatales y municipales	Planear el destino de los recursos federales, estatales, y municipales destinados al municipio.	Operar el Plan Municipal de Desarrollo Rural	Presentación del Plan a todos los ciudadanos, promoción del Plan municipal, registrar el Plan Municipal, concurrir con dependencias federales, estatales y privadas	Ayuntamiento municipal, CMDRS, Dirección de Desarrollo Rural, instituciones educativas, de salud, comisión de agua potable, regiduría de obras y comisaría comunal	Documentos: Diagnostico y Plan municipal, recursos humanos: Ayuntamiento, DDR, Asesor municipal, equipo: de computo proyección, audio y papelería	Enero 2009
	Planear la gestión de recursos dirigidos a los ejes de desarrollo	Atender los cinco ejes de desarrollo de acuerdo a las necesidades prioritarias	Priorizar las necesidades por cada eje de desarrollo en una reunión con el CMDRS y ayuntamiento, minuta de acuerdos, lista	Ayuntamiento municipal, CMDRS, DDR, instituciones educativas, de salud, regiduría de obras, comisaría comunal.	Documentos: Plan municipal, orden del día, listas de asistencia, Acta de priorización de proyectos, recursos humanos: ayuntamiento municipal, DDR,	Enero 2009

	Ordenamiento territorial municipio	Plan de urbanización municipal Estatus municipal	de necesidades prioritarias.	Comisaría comunal, alcaldía municipal, presidente municipal, sindico municipal.	equipo de computo y de proyección	Mayo 2009
Reunión general con los habitantes de la cabecera municipal y agencias municipales, invitación a la procuraduría agraria para su intervención,	Comisaría comunal, alcaldía municipal, presidente municipal, sindico municipal.	Padrón actualizado de comuneros, mapa del municipio, datos de la extensión urbana y comunal, reglamento municipal, reglamento de la comisaría comunal, recursos humanos: comisariado comunal, alcalde municipal, ayuntamiento				

Fuente. Consejo Municipal de desarrollo Chiquihuitlán de Benito Juárez 2008

Línea Estratégica: Ayuntamiento organizado y fortalecido
Cuadro 68. Infraestructura: Contar con la infraestructura y equipo municipal necesario para brindar servicios eficientes a la población

¿Qué queremos lograr con este proyecto o capacitación?	¿Para el logro del proyecto o capacitación que tenemos que hacer?	¿Cuánto queremos lograr con este proyecto?	¿Qué tenemos que hacer para el logro del proyecto?	¿Quién lo va a hacer?	¿Con qué lo vamos a hacer?	¿Cuándo lo vamos a hacer?
OBJETIVO GENERAL	OBJETIVOS ESPECÍFICOS	RESULTADOS ESPERADOS (METAS)	ACTIVIDADES	RESPONSABLES	RECURSOS NECESARIOS	TIEMPO
Adquirir infraestructura para rehabilitar el palacio municipal y equipo nuevo para el mejoramiento del servicio proporcionada por el ayuntamiento	Adquirir infraestructura y equipo necesario para el palacio municipal y agencias municipales	Palacio municipal rehabilitado y equipado con 10 cubículos.	Organizar al ayuntamiento municipal, revisar el inventario municipal, cotizar precio de rehabilitación para el municipio, tener datos de áreas a renovar o rehabilitar, realizar mezcla de recursos con las dependencias que puedan concurrir en la obra	Ayuntamiento municipal, Regiduría de obras y Hacienda	Contratación del personal para el diseño del proyecto, recursos municipales y federales	Febrero 2009
	2 agencias municipales rehabilitadas	Realizar medidas para obtener datos de las áreas a renovar o rehabilitar, gestión de recursos en las dependencias	Ayuntamiento municipal, regiduría de obras, agentes municipales	Base de datos de la infraestructura y equipo necesario, Ayuntamiento municipal, regidor de obras, agentes municipales		Abril 2009

Fuente. Consejo Municipal de desarrollo Chiquihuitlán de Benito Juárez 2008

Línea Estratégica: Ayuntamiento organizado y fortalecido
Cuadro 69. Infraestructura: Implementar y rehabilitar los servicios de infraestructura básica

¿Qué queremos lograr con este proyecto o capacitación?	¿Para el logro del proyecto o capacitación que tenemos que hacer?	¿Cuánto queremos lograr con este proyecto?	¿Qué tenemos que hacer para el logro del proyecto?	¿Quién lo va a hacer?	¿Con qué lo vamos a hacer?	¿Cuándo lo vamos a hacer?
OBJETIVO GENERAL	OBJETIVOS ESPECÍFICOS	RESULTADOS ESPERADOS (METAS)	ACTIVIDADES	RESPONSABLES	RECURSOS NECESARIOS	TIEMPO
Rehabilitación y mantenimiento de la infraestructura básica municipal.	Contar con la infraestructura básica en buen estado para brindar un servicio eficaz a la población en general	*Contar con una planta tratadora de aguas residuales para el servicio a 2250 habitantes *contar con un relleno sanitario	Estudio de factibilidad de la planta tratadora de aguas residuales, realizar tramites de permisos ante CONAGUA y estudio de impacto ambiental Capacitación a los habitantes sobre el manejo de residuos urbanos, estudio de factibilidad para la ubicación del relleno sanitario, permisos ante la SEMARNAT, mezclas de recursos con dependencias federales, estatales y municipal	Ayuntamiento municipal, CMDRS Ayuntamiento municipal, regiduría de salud, y educación comisaría comunal, CMDRS, DDR	Estudio de factibilidad, permisos, proyecto ejecutivo de la obra, resultados del estudio del impacto ambiental, recursos económicos, ayuntamiento municipal, y CMDRS	Junio 2009

	<p>Construcción, y aperturas mantenimiento de caminos, caminos cosecheros y carretera principal</p>	<p>*54 km de pavimentación de la carretera Santiago Quiotepec-Chiquihuitlán *Apertura de caminos cosecheros Chiquihuitlán-Río amarillo, y ramales *Rehabilitación de carreteras Chiquihuitlán-Agua Tendida, Chiquihuitlán-La concepción, Chiquihuitlán- Sta. Ana Cuauhtémoc. *establecer un puente de 6 X 15 mts en el Río Estrella *Pavimentación de la calle miguel Hidalgo y Morelos</p>	<p>Estudio de factibilidad de la obra, Estudio de impacto ambiental de la zona, proyecto ejecutivo de la obra, gestionar permisos ante la SEMARNAT, CAO, SCT, realizar una reunión con los habitantes para la elaboración del acta de conformidad</p>	<p>Ayuntamiento municipal, CMDRS, regidor de obras, comisaría comunal, alcaldía municipal, DDR</p>	<p>Estudio de factibilidad, permisos, proyecto ejecutivo de la obra, resultados del estudio del impacto ambiental, recursos económicos, ayuntamiento municipal, y CMDRS</p>	<p>Octubre 2009</p>
<p>Construcción de un espacio para la realización de eventos educativos y municipales</p>	<p>Construcción de un salón de usos múltiples</p>	<p>Estudio de factibilidad, proyecto ejecutivo de la obra, realizar planos de la obra, gestionar recursos en dependencias correspondientes, realizar contrato con</p>	<p>Ayuntamiento municipal, regiduría de obras</p>	<p>Proyecto ejecutivo, planos de la obra, recursos económicos, Recursos Humanos: ayuntamiento, regiduría de obras, constructora</p>	<p>Mayo 2009</p>	

			la constructora			
	Implementar equipo para la difusión de los acontecimientos mas relevantes en el municipio	Establecer una radiofusora municipal	Estudio de factibilidad, realizar tramites de requisitos para la radiodifusión	Ayuntamiento municipal	Contratación de personal para la elaboración del Proyecto cultural, estudios de factibilidad, permisos, recursos humanos: ayuntamiento municipal	Febrero 2010

Fuente. Consejo Municipal de desarrollo Chiquihuitlán de Benito Juárez 2008

Línea Estratégica: Ayuntamiento organizado y fortalecido
Cuadro 70. Capacitación en el desempeño de las funciones del ayuntamiento

¿Qué queremos lograr con este proyecto o capacitación?	¿Para el logro del proyecto o capacitación que tenemos que hacer?	¿Cuánto queremos lograr con este proyecto?	¿Qué tenemos que hacer para el logro del proyecto?	¿Quién lo va a hacer?	¿Con qué lo vamos a hacer?	¿Cuándo lo vamos a hacer?
OBJETIVO GENERAL	OBJETIVOS ESPECÍFICOS	RESULTADOS ESPERADOS (METAS)	ACTIVIDADES	RESPONSABLES	RECURSOS NECESARIOS	TIEMPO
Contar con un Ayuntamiento capacitado en el desempeño de su función para el servicio a la población	Sensibilizar y fortalecer al ayuntamiento en sus funciones para brindar un buen servicio	10 integrantes del ayuntamiento capacitado y fortalecido en sus funciones para el servicio eficiente a la población	Realizar un programa de capacitación para abarcar diferentes puntos en relación al desempeño de cada integrante del ayuntamiento, reuniones mensuales para dar seguimiento a las capacitaciones, formar comisiones para realizar las actividades que puedan presentarse en el municipio.	Ayuntamiento municipal, y Dirección de Desarrollo Rural	Programa de capacitación, programa de actividades, proyecciones, equipo audiovisual, videos	Febrero 2009

Fuente. Consejo Municipal de desarrollo Chiquihuitlán de Benito Juárez 2008.

Línea Estratégica: Infraestructura, rehabilitación y equipamiento de centro educativos
Cuadro 71. Fomento: Fomentar e implementar programas educativos

¿Qué queremos lograr con este proyecto o capacitación?	¿Para el logro del proyecto o capacitación que tenemos que hacer?	¿Cuánto queremos lograr con este proyecto?	¿Qué tenemos que hacer para el logro del proyecto?	¿Quién lo va a hacer?	¿Con qué lo vamos a hacer?	¿Cuándo lo vamos a hacer?
OBJETIVO GENERAL	OBJETIVOS ESPECÍFICOS	RESULTADOS ESPERADOS (METAS)	ACTIVIDADES	RESPONSABLES	RECURSOS NECESARIOS	TIEMPO
Promover programas educativas de apoyo para bajos recursos económicos	Promover becas para la para la comunidad estudiantil para mejorar y fortalecer los rendimientos educativos	*Programas de becas económicas en los 3 niveles educativos *programa de becas culturales y alimenticias en los tres niveles educativos *programa de desayunos escolares al 100% de la comunidad estudiantil	Gestionar ante dependencias educativas federales estatales y programas de apoyo estudiantil, coordinar con las instituciones educativas con ayuntamiento para la gestión de apoyos educativos	Ayuntamiento municipal, regiduría de educación y salud, DDR	Relación de alumnos con mejor aprovechamiento estudiantil, base de datos estudiantil actualizado	Agosto 2009

Fuente: Consejo Municipal de desarrollo Chiquihuitián de Benito Juárez 2008

Línea Estratégica: Infraestructura, rehabilitación y equipamiento de centro educativos
Cuadro 72. Organización: fortalecer y consolidar los comités de padres de familia de cada nivel educativo

¿Qué queremos lograr con este proyecto o capacitación?	¿Para el logro del proyecto o capacitación que tenemos que hacer?	¿Cuánto queremos lograr con este proyecto?	¿Qué tenemos que hacer para el logro del proyecto?	¿Quién lo va a hacer?	¿Con qué lo vamos a hacer?	¿Cuándo lo vamos a hacer?
OBJETIVO GENERAL	OBJETIVOS ESPECÍFICOS	RESULTADOS ESPERADOS (METAS)	ACTIVIDADES	RESPONSABLES	RECURSOS NECESARIOS	TIEMPO
Contar con comités educativos consolidados y organizados para su eficaz funcionamiento	Establecer las bases y criterios para la realización del reglamento interno	Reglamento interno del comité estudiantil	Reunión con el Ayuntamiento, comités educativos, padres de familia ,regidor de educación	Ayuntamiento municipal, regiduría de educación	Orden del día, actas de acuerdo, Recursos humanos. Ayuntamiento, padres de familia, instituciones educativas Papelería y Equipo de computo	Septiembre 2009
	Establecer las bases para la integración y consolidación de los comités estudiantil	Acta de integración del comité educativo Status del comité	Reunión con los padres de familia, ayuntamiento, regidor de educación	Ayuntamiento municipal, regiduría de salud y padres de familia de los alumnos	Documentos: Orden del día, padrón de padres de familia asistentes a las reuniones, lista de asistencia, rotafolios, acta de integración del comité, status del comité, Recursos humanos: Regidor de educación y Ayuntamiento	Septiembre 2009
	Establecer esquemas de coordinación institucional para las actividades a realizar	Sesión de reuniones por mes Calendario de actividades	Reunión con directivas de comités de padres de familia, direcciones de las instituciones educativas	Regiduría de educación, padres de familia de los alumnos.	Documentos: Orden del día, lista de asistencia, propuestas de fechas para las reuniones, rotafolios para el calendario de actividades, minuta de acuerdo	Septiembre 2009

Fuente. Consejo Municipal de desarrollo Chiquihuitlán de Benito Juárez 2008.

Línea Estratégica: Infraestructura, rehabilitación y equipamiento de centro educativos

Cuadro 73. Infraestructura: Equipo, personal e infraestructura necesaria para las escuelas del nivel preescolar, primaria, secundaria e IEBO

¿Qué queremos lograr con este proyecto o capacitación?	¿Para el logro del proyecto o capacitación que tenemos que hacer?	¿Cuánto queremos lograr con este proyecto?	¿Qué tenemos que hacer para el logro del proyecto?	¿Quién lo va a hacer?	¿Con qué lo vamos a hacer?	¿Cuándo lo vamos a hacer?
OBJETIVO GENERAL	OBJETIVOS ESPECÍFICOS	RESULTADOS ESPERADOS (METAS)	ACTIVIDADES	RESPONSABLES	RECURSOS NECESARIOS	TIEMPO
Ampiar y Mantener las instalaciones educativas asi como la adquisición de equipo y contratación de personal para los niveles educativos	Contar con la infraestructura y equipo básico en buen estado para mejorar la calidad de enseñanza de la comunidad estudiantil Rehabilitar las aulas de los diferentes niveles educativos Realizar el bardeado perimetral de las escuelas preescolar, primaria, telesecundaria e IEBO Construcción de canchas deportivas Construcción de	*Rehabilitación del preescolar de la cabecera municipal, con 1 espacio recreativo. *Rehabilitación y acondicionamiento de 8 aulas, *1 biblioteca, 1 equipo de enciclopedia, equipo administrativo para la escuela Benito Juárez, cabecera municipal. *Rehabilitación, equipamiento de 3 aulas, bardeado perimetral 170m2x 2m altura de la escuela José Ma. Pino Suarez, Agua Tendida, y un muro de contención *Rehabilitación de 3 aulas y construcción de 1 aula con doble planta, cercado perimetral 223.17m Lx1.80 m A, y muro de contención para la escuela Guillermo Prieto de La Concepción *Rehabilitación y equipamiento de 1 salón de clases, bardeado perimetral, construcción de 1	Reunión con los directivos de la escuela y comité de padres de familia Participación de la comunidad estudiantil, padres de familia y personal docente. Participación del ayuntamiento municipal y titulares de Gobierno Estatal y Federal Acuerdo con los directivos de la escuela y comité de padres de familia de los	Regiduría de educación, regiduría de Obras y Ayuntamiento municipal	Gestión de recursos por parte de las Dependencias Estatales Federales, recursos municipales, contratación del personal para elaborar los estudios correspondientes a la obra, materiales de la región, tequios por la población	*Junio 2010 *Julio 2010 *Agosto 2010 *Junio 2011 *Julio 2010

	<p>laboratorio de usos múltiples para el nivel Telesecundaria Cambio de sistema educativo Construcción de un centro de cómputo Construcción de un albergue para estudiantes de los diferentes niveles</p>	<p>cancha deportiva, escuela bilingüe Niños Héroes, Agua Trapo *Rehabilitación de 6 aulas, construcción de un laboratorio, dotación de equipo de cómputo, cambio de sistema educativo a federal, cambio de profesores de la escuela Telesecundaria y cercado perimetral, cabecera municipal. *Salón de un centro de cómputo, equipamiento administrativo, rehabilitación de las aulas, en la cabecera municipal. *Bardeado perimetral 100m2 x 2m de altura del preescolar de Agua Tendida y La concepción , 2 canchas deportivas y mantenimiento de las aulas *Construcción de 1 albergue comunitario</p>	<p>diferentes niveles educativos Gestionar recursos en las Dependencias Estatales y Federales Realizar mezcla de recursos</p>			<p>*Agosto 2011</p> <p>*Mayo 2010</p> <p>*Septiembre 2010</p> <p>*septiembre 2011</p>
--	--	---	---	--	--	---

Fuente. Consejo Municipal de desarrollo Chiquihuitián de Benito Juárez 2008

Línea Estratégica: Infraestructura, capacitación y asesoría técnica agropecuaria
Cuadro 74. Fomento: Impulsar alternativas que conserven los recursos naturales en el desarrollo de las actividades agrícolas

¿Qué queremos lograr con este proyecto o capacitación?	¿Para el logro del proyecto o capacitación que tenemos que hacer?	¿Cuánto queremos lograr con este proyecto?	¿Qué tenemos que hacer para el logro del proyecto?	¿Quién lo va a hacer?	¿Con qué lo vamos a hacer?	¿Cuándo lo vamos a hacer?
OBJETIVO GENERAL	OBJETIVOS ESPECÍFICOS	RESULTADOS ESPERADOS (METAS)	ACTIVIDADES	RESPONSABLES	RECURSOS NECESARIOS	TIEMPO
Establecer la cultura de la conservación de suelos durante las prácticas agrícolas que se realizan en el municipio	Implementar prácticas de conservación de los recursos naturales en el desarrollo de las actividades agrícolas	Prácticas de conservación y recuperación de suelos	Difusión por tele sesiones, establecer terrazas, barreras vivas, plantación de arboles forestales de la región con los productores de la población	Ayuntamiento municipal, comisaría comunal, CMDRS, Asesor municipal	Parcela demostrativa, herramientas de campo, material vegetativo de la región para la práctica, recursos humanos: comisariado comunal, grupo de productores, técnico, y productores	Junio 2009
	Establecer esquemas de coordinación institucional para la promoción y concientización acerca del uso de productos químicos	Programa de concientización para el uso de productos químicos para evitar la contaminación de mantos freáticos Población involucrada en la conservación de los recursos naturales	Elaboración de trípticos, calendario de actividades, proyecciones, prácticas en campo	Ayuntamiento municipal, Asesor municipal, comisaría comunal, CMDR, comité agropecuario	Trípticos, mantas alusivas, equipo de audio, proyecciones, rotafolios, programa municipal de actividades, videos, habitantes de la población, recursos humanos: comisariado comunal	Mayo 2009

Fuente. Consejo Municipal de desarrollo Chiquihuitlán de Benito Juárez 2008

Línea Estratégica: Infraestructura, capacitación y asesoría técnica agropecuaria
Cuadro 75. Organización: Promover la organización para fortalecer a los productores en el sector agropecuario

¿Qué queremos lograr con este proyecto o capacitación?	¿Para el logro del proyecto o capacitación que tenemos que hacer?	¿Cuánto queremos lograr con este proyecto?	¿Qué tenemos que hacer para el logro del proyecto?	¿Quién lo va a hacer?	¿Con qué lo vamos a hacer?	¿Cuándo lo vamos a hacer?
OBJETIVO GENERAL	OBJETIVOS ESPECÍFICOS	RESULTADOS ESPERADOS (METAS)	ACTIVIDADES	RESPONSABLES	RECURSOS NECESARIOS	TIEMPO
Contar con un comité agropecuario para la organización de los productores	Establecer las bases y criterios para la realización del reglamento agropecuario	*Reglamento interno del comité de cultivos básicos *Reglamento interno del comité ganadero	Reunión con el Ayuntamiento y productores para elaborar el reglamento interno agropecuario	Ayuntamiento municipal, productores, regidor de salud, de obras, y comisariado comunal, CMDRS, comité agropecuario	Orden del día, actas de acuerdo, reglamento interno agropecuario, recursos humanos y ayuntamiento y productores	Mayo 2009
	Establecer las bases para la integración y consolidación de los comités	Acta de integración de los comités Status del comité	Reunión con el ayuntamiento municipal, y productores agropecuarios	Ayuntamiento municipal, productores, CMDRS, comité agropecuario	Orden del día, padrón de productores, lista de asistencia, rotafolios, acta de integración del comité,	Junio 2009
	Consolidar grupos de productores para gestionar proyectos	Conformación de productores con figura jurídica	Reunión de productores a participar en un grupo, acta de integración, darse de lata en Contaduría Mayor de Hacienda	Comité agropecuario, Asesor municipal, DDR	Documentación: Acta de integración del grupo, identificación oficial de los integrantes; recursos humanos: grupo de productores	Marzo 2009

Fuente. Consejo Municipal de desarrollo Chiquihuitlán de Benito Juárez 2008.

Línea Estratégica: Infraestructura, capacitación y asesoría técnica agropecuaria
Cuadro 76. Infraestructura: adquirir y establecer la infraestructura y equipo necesario para el desarrollo de las actividades agropecuarias

¿Qué queremos lograr con este proyecto o capacitación?	¿Para el logro del proyecto o capacitación que tenemos que hacer?	¿Cuánto queremos lograr con este proyecto?	¿Qué tenemos que hacer para el logro del proyecto?	¿Quién lo va a hacer?	¿Con qué lo vamos a hacer?	¿Cuándo lo vamos a hacer?
OBJETIVO GENERAL	OBJETIVOS ESPECÍFICOS	RESULTADOS ESPERADOS (METAS)	ACTIVIDADES	RESPONSABLES	RECURSOS NECESARIOS	TIEMPO
Contar con la infraestructura y equipo necesario en el desarrollo de las actividades agropecuarias	Adquirir infraestructura para los productos del municipio	*centro de acopio para el café *Silos para conservación del maíz *invernaderos para la producción de hortalizas	Reunión con los productores de café para formar un grupo y poder gestionar un proyecto productivo, integración del acta de grupo, documentos personales, solicitud, proyecto, reunión con los productores de maíz para formar un grupo representativo para la gestión del proyecto, integración de un grupo de jóvenes para implementar	Comisión agropecuaria, CMDRS, DDR, ayuntamiento municipal	Equipo de audio, proyecciones; documentos: solicitudes, actas de integración de grupos, contratación de técnicos para la elaboración de los proyectos	Junio-agosto 2009

			cultivos alternativos como hortalizas para desarrollar sus habilidades, información a la población en general, gestión de recursos federales, y estatales,			
			Consolidar grupos de productores para gestionar recursos para los proyectos de adquisición de equipo, información a la población en general , requisitar solicitudes, realizar el proyecto, cotizar precios	Comisión agropecuaria, Asesor municipal		
			*Sistemas de riego para los cultivos *Equipo de trapiche para productores de caña			
			Establecer equipos para la producción y transformación de cultivos		Equipo de audio, proyector, listas de asistencia, actas de integración de grupos, contratación de técnicos para la elaboración del proyecto	Febrero- Junio 2009

Fuente. Consejo Municipal de desarrollo Chiquihuitlán de Benito Juárez 2008

Línea Estratégica: Infraestructura, capacitación y asesoría técnica agropecuaria
Cuadro 77. Capacitación: Manejo agronómico de los cultivos básicos, arboles frutales, forestales, sistemas pecuario y de transformación.

¿Qué queremos lograr con este proyecto o capacitación?	¿Para el logro del proyecto o capacitación que tenemos que hacer?	¿Cuánto queremos lograr con este proyecto?	¿Qué tenemos que hacer para el logro del proyecto?	¿Quién lo va a hacer?	¿Con qué lo vamos a hacer?	¿Cuándo lo vamos a hacer?
OBJETIVO GENERAL	OBJETIVOS ESPECÍFICOS	RESULTADOS ESPERADOS (METAS)	ACTIVIDADES	RESPONSABLES	RECURSOS NECESARIOS	TIEMPO
Capacitar a los productores en el manejo de los cultivos básicos, arboles frutales, forestales, ganadería y productos de transformación	Capacitar a los productores en base a talleres para el manejo agronómico de los cultivos básicos	Capacitación en el control de plagas y enfermedades en los cultivos básicos	Reunión informativa a los productores para inscribirse en la relación de participantes en la capacitación del manejo agronómico de los cultivos básicos	Personal técnico especializado en el tema, Comisión agropecuaria, Asesor municipal	Lista de asistencia, minuta de acuerdo del grupo, acta de integración del grupo, proyecciones, tripticos, manuales,	Mayo 2009
	Capacitar al grupo de mujeres inscritas al proyecto de aves de postura para desarrollar sus habilidades y conocimientos	Capacitación para el grupo social de aves de postura	Contactar a un especialista en el manejo de aves, programación de la 1ra reunión, programa de capacitación, programa de actividades	Personal técnico especializado en el tema, Grupo de mujeres de aves de postura, Comisión Agropecuaria	Proyecciones, practicas en campo, contratación del técnico para la capacitación	Junio 2009

<p>Consolidar a un grupo de mujeres para la siembra de hortalizas bajo el asesoramiento y seguimiento de un técnico en el proceso de la actividad</p>	<p>Parcelas demostrativas de cultivo de hortalizas, rotación de cultivos</p>	<p>Reunión informativa a mujeres para formar un grupo a capacitar en la siembra de hortalizas, reunión con el grupo interesado para definir fechas de inicio de la capacitación, elegir parcela, hacer las labores culturales del terreno, siembra, realizar un programa de actividades de seguimiento</p>	<p>Personal técnico especializado en el tema, Grupo de mujeres de siembra de hortalizas, Asesor municipal, Comisión Agropecuario</p>	<p>Acta de integración del grupo, identificación oficial de los integrantes, grupo consolidado</p>	<p>Febrero 2009</p>
<p>Implementar el uso de abonos orgánicos para los cultivos básicos</p>	<p>Elaboración de abonos orgánicos</p>	<p>Contactar a una persona especializada en la elaboración de abonos orgánicos, Formar al grupo interesado en participar, programar una primera reunión para la explicación teórica de las</p>	<p>Personal técnico especializado en el tema, grupo de productores de cultivos básicos, Comisión Agropecuario, Asesor municipal</p>	<p>Equipo de proyección, materiales para la elaboración de abonos, listas de asistencia, trípticos, manuales</p>	<p>Enero 2009</p>

			actividades a realizar, hacer un programa de actividades para el desarrollo del taller.				
--	--	--	---	--	--	--	--

Fuente. Consejo Municipal de desarrollo Chiquihuitlán de Benito Juárez 2008

**Línea Estratégica: Infraestructura, rehabilitación, equipamiento, y personal permanente de salud
Cuadro 78. Fomento. Fortalecer e integrar acciones de promoción a la salud y prevención de enfermedades**

¿Qué queremos lograr con este proyecto o capacitación?	¿Para el logro del proyecto o capacitación que tenemos que hacer?	¿Cuánto queremos lograr con este proyecto?	¿Qué tenemos que hacer para el logro del proyecto?	¿Quién lo va a hacer?	¿Con qué lo vamos a hacer?	¿Cuándo lo vamos a hacer?
OBJETIVO GENERAL	OBJETIVOS ESPECÍFICOS	RESULTADOS ESPERADOS (METAS)	ACTIVIDADES	RESPONSABLES	RECURSOS NECESARIOS	TIEMPO
Implementar y fortalecer acciones de promoción a la salud y prevención de enfermedades	Impulsar acciones de fomento a la salud y prevención de enfermedades para disminuir el índice de morbilidad	*Taller de primeros auxilios *Pláticas a jóvenes de oportunidades *Programa municipal de salud	Reuniones en la cabecera municipal por secciones, reuniones en las agencias municipales, realizar taller de primeros auxilios con grupo de jóvenes y mujeres, que puedan brindar servicio a la población en caso de alguna emergencia, pláticas a jóvenes mediante proyecciones y videos, pláticas a titulares de oportunidades en relación a la nutrición, alimentación, y enfermedades mas comunes	Regiduría de Salud, comité de salud	Material audiovisual, Carteles, trípticos, Rotafolios, manuales	Abril 2009

	Fomentar la equidad de género	Taller de equidad de género	Reunión con mujeres y hombres para conocer sus derechos en la participación ciudadana	Regiduría de salud, comité de salud	Material audiovisual, Carteles, trípticos, Rotafolios, manuales	Abril 2009
--	-------------------------------	-----------------------------	---	-------------------------------------	---	------------

Fuente. Consejo Municipal de desarrollo Chiquihuitlán de Benito Juárez 2008

Línea Estratégica: Infraestructura, rehabilitación, equipamiento, y personal permanente de salud
Cuadro 79. Organización: Fortalecer y consolidar los comités de salud, oportunidades, DIF y ayuntamiento municipal

¿Qué queremos lograr con este proyecto o capacitación?	¿Para el logro del proyecto o capacitación que tenemos que hacer?	¿Cuánto queremos lograr con este proyecto?	¿Qué tenemos que hacer para el logro del proyecto?	¿Quién lo va a hacer?	¿Con qué lo vamos a hacer?	¿Cuándo lo vamos a hacer?
OBJETIVO GENERAL	OBJETIVOS ESPECÍFICOS	RESULTADOS ESPERADOS (METAS)	ACTIVIDADES	RESPONSABLES	RECURSOS NECESARIOS	TIEMPO
Fortalecer y consolidar el comité de salud y representantes involucrados	Establecer las bases y criterios para la realización del reglamento del comité de salud	*Reglamento interno del comité de salud	Reunión con el Ayuntamiento, personal de salud, comité de salud, titulares de oportunidades , población para la propuesta del reglamento del comité de salud	Ayuntamiento municipal, regiduría de salud, comité de salud	Orden del día, actas de acuerdo, reglamento interno del comité de salud	Mayo 2009
	Establecer las bases para la integración y consolidación del comité de salud	Acta de integración vigente del comité de salud Status del comité Calendario de reuniones del comité de salud	Reunión con el Ayuntamiento, personal de salud, comités de salud, regidor de salud	Ayuntamiento municipal, comité de salud, regiduría de salud	Orden del día, acta de integración del comité, status del comité de salud	Mayo 2009

	Fortalecer al comité de salud, DIF y ayuntamiento	Atención a grupos vulnerables (madres solteras, viudas, adultos mayores y personas discapacitadas).	Reunión con el ayuntamiento, personal de salud, comités de salud, regidor de salud, comité de oportunidades y comité de adultos mayores.	Ayuntamiento municipal, comité de salud, regiduría de salud	Talleres para la formación de grupos, gestión de proyectos de capacitación como corte y confección, cultivos de traspatio, repostería, bordados, para generar el autoempleo y desarrollar sus habilidades y proyección de videos.	Mayo 2009
--	---	---	--	---	---	-----------

Fuente. Consejo Municipal de desarrollo Chiquihuitlán de Benito Juárez 2008

Línea Estratégica: Infraestructura, rehabilitación, equipamiento, y personal permanente de salud
Cuadro 80. Infraestructura. Rehabilitar, ampliar y adquirir equipo, para la Unidad Médica Rural y casas de salud

¿Qué queremos lograr con este proyecto o capacitación?	¿Para el logro del proyecto o capacitación que tenemos que hacer?	¿Cuánto queremos lograr con este proyecto?	¿Qué tenemos que hacer para el logro del proyecto?	¿Quién lo va a hacer?	¿Con qué lo vamos a hacer?	¿Cuándo lo vamos a hacer?
OBJETIVO GENERAL	OBJETIVOS ESPECÍFICOS	RESULTADOS ESPERADOS (METAS)	ACTIVIDADES	RESPONSABLES	RECURSOS NECESARIOS	TIEMPO
Mejorar y ampliar la infraestructura, así como la adquisición de equipo y contratación de personal en el sector salud para brindar un buen servicio.	Rehabilitar y ampliar la Unidad Médica Rural para contar con los espacios necesarios para brindar servicios adecuados a la población, así como contar con un espacio para el personal de salud.	*Ampliar la UMR, *Rehabilitación del local del CEN *Construcción de un cuarto para el personal medico *Rehabilitación de los centros de salud establecidas en la dos agencias *Construcción de un Hospital micro- regional	Reunión con el ayuntamiento, regidor de salud, personal de salud, reunión con la población en general, gestión ante las dependencias federales, estatales, IMSS, DIF, SSA Realizar estudio de factibilidad para el Hospital regional	Ayuntamiento municipal, regiduría de salud, regiduría de obras	Contratación de personal especializada para realizar el estudio par la construcción del Hospital y para la realización del proyecto ejecutivo de la obra, gestión ante dependencias federales y estatales, mezcla de recursos, tequios de la población	Octubre 2009

	<p>Adquisición de equipo y abastecimiento de medicamentos en la UMR y casas de salud</p>	<p>Equipos médicos, medicamentos y 1 ambulancia para emergencias</p>	<p>Realizar un inventario del equipo existente, realizar una base de datos de los medicamentos existentes, organizarse con el comité de salud, personal, regidor de salud, para solicitar medicamentos y apoyos, adquisición de los equipos ante dependencias de salud correspondientes</p>	<p>Comité de salud, regiduría de salud, presidenta del DIF, ayuntamiento municipal</p>	<p>Listado de los equipos y medicamentos inexistentes en la UMR y casas de salud, gestión de apoyos para la adquisición de los medicamentos y equipos, gestión para la ambulancia, mezcla de recursos con dependencias federales, estatales y municipales.</p>	<p>Mayo 2009</p>
--	--	--	---	--	--	------------------

Fuente. Consejo Municipal de desarrollo Chiquihuitlán de Benito Juárez 2008

Línea Estratégica: Infraestructura, rehabilitación, equipamiento, y personal permanente de salud
Cuadro 81. Capacitación: impulsar los conocimientos mediante capacitaciones a la salud.

¿Qué queremos lograr con este proyecto o capacitación?	¿Para el logro del proyecto o capacitación que tenemos que hacer?	¿Cuánto queremos lograr con este proyecto?	¿Qué tenemos que hacer para el logro del proyecto?	¿Quién lo va a hacer?	¿Con qué lo vamos a hacer?	¿Cuándo lo vamos a hacer?
OBJETIVO GENERAL	OBJETIVOS ESPECÍFICOS	RESULTADOS ESPERADOS (METAS)	ACTIVIDADES	RESPONSABLES	RECURSOS NECESARIOS	TIEMPO
Desarrollar las habilidades de los habitantes mediante capacitaciones en el sector salud	Capacitar a los comités de salud para controlar y disminuir las enfermedades que se presentan en la población en general	*Un taller de control de enfermedades de primer nivel *Un taller de la separación de basura orgánica e inorgánica *Establecimiento de un jardín de medicina tradicional *Realizar transmisiones de telemedicinas	Reunión con los comités de salud, presidenta del DIF, comité de oportunidades, regidor de salud, comités de educación, personal de salud para la realización de un programa de capacitación, contratación del personal especializado para capacitar a los comités y representantes de salud y educativas, programa de actividades para los comités	DDR, regiduría de salud, comisión de salud	Convocatorias, mantas, invitaciones por escrito, aparato de sonido, material audiovisual, parcelas demostrativas, comités de salud, regidor de educación, contratación de personal especializado, programas de actividades.	Mayo 2009

				participantes, convocar a la población en general a participar en los talleres y capacitaciones en tema de salud para disminuir las enfermedades				
--	--	--	--	--	--	--	--	--

Fuente. Consejo Municipal de desarrollo Chiquihuitlán de Benito Juárez 2008

CRONOGRAMA DE ACTIVIDADES

SOLUCION ESTRATEGICA O LINEAS ESTRATEGICAS	ACTIVIDAD	RESPONSABLE	SEGUIMIENTO	MEDIANO PLAZO												LARGO PLAZO		
				CORTO PLAZO			2009									2010-2011		
				2008	N	D	E	F	M	A	M	J	J	A	S		O	N
Cuadro 82. Establecimiento y distribución de la red de agua potable	FOMENTO	Presidente municipal y comisión de agua potable	Programado															
	Reglamento municipal sobre el uso del agua		Realizado															
	Programa municipal de educación ambiental	Comisaría de Bienes Comunales y Comisión de Agua Potable	Programado															
	programa de concientización y difusión del uso del agua	Asesor Municipal en coordinación con la Comisión del agua potable, Regiduría de Salud y Educación	Programado															
	Población involucrada en el cuidado del agua para la Sensibilización y concientización con todos los productores que cuenten con unidades de riego	Comité de riego, Asesor municipal, y Comisión de Agua Potable	Programado															
			Realizado															

CRONOGRAMA DE ACTIVIDADES

SOLUCION ESTRATEGICA O LINEAS ESTRATEGICAS	ACTIVIDAD	RESPONSABLE	SEGUIMIENTO	MEDIANO PLAZO												LARGO PLAZO		
				CORTO PLAZO 2008			2009						2010-2011					
				N	D		E	F	M	A	M	J	J	A	S		O	N
Cuadro 83. Introducción de la red de energía trifásica	ORGANIZACIÓN	Ayuntamiento municipal, usuarios de la energía eléctrica	Programado															
	Una comisión integrada por 4 personas para llevar el control del cobro de luz municipal		Realizado															
	Nombramiento de la comisión	Ayuntamiento y usuarios de la energía eléctrica	Programado															
	Reglamento interno	Ayuntamiento municipal, comisión de luz municipal	Programado															
			Realizado															
	INFRAESTRUCTURA	Ayuntamiento municipal y comisión de la energía eléctrica y agentes municipales, CMDRS	Programado															
	Introducción de 10 kilómetros de la red de energía eléctrica trifásica en la agencia de Agua Tendida		Realizado															
	100% de la	Ayuntamiento municipal,	Programado															

rehabilitación en alumbrado publico de la cabecera municipal Chiquihuitán de Benito Juárez		comisión de luz municipal,	Realizado																
Lámparas ahorradoras de luz (100%)		Ayuntamiento municipal, comisión de luz municipal,	Programado																
			Realizado																

Fuente. Consejo Municipal de desarrollo Chiquihuitán de Benito Juárez 2008

CRONOGRAMA DE ACTIVIDADES

SOLUCION ESTRATEGICA O LINEAS ESTRATEGICAS	ACTIVIDAD	RESPONSABLE	SEGUIMIENTO	MEDIANO PLAZO												LARGO PLAZO															
				CORTO PLAZO		2009																									
				2008		N	D	E	F	M	A	M	J	J	A		S	O	N	D											
Cuadro 84. Ayuntamiento organizado y fortalecido	FOMENTO Reglamento interno municipal	Ayuntamiento municipal, habitantes del municipio	Programado																												
	Taller de vigencia de derechos	Ayuntamiento municipal, regiduría de salud, regiduría de educación	Realizado																												
	Talleres de valoración de usos y costumbres	El ayuntamiento municipal, regiduría de salud, regiduría de educación	Programado																												
	Taller de garantías individuales	El ayuntamiento municipal, regiduría de salud, regiduría de educación	Programado																												
	Programa municipal de educación ambiental	Comisariado comunal, ayuntamiento municipal, CMDRS, Dirección Desarrollo Rural	Programado																												
	ORGANIZACION	Ayuntamiento municipal, CMDRS,	Programado																												

	Contar con un Plan Municipal.		Realizado																
	Gestión de recursos económicos para los 5 ejes de desarrollo de acuerdo a las necesidades prioritarias	Ayuntamiento municipal, CMDRS, DDR, instituciones educativas, de salud, regiduría de obras, comisaría comunal.	Programado																
	Estatus municipal	Comisaría comunal, alcaldía municipal, presidente municipal, sindico municipal	Realizado																
	plan de urbanización para el ordenamiento territorial	Comisaría comunal, alcaldía municipal, presidente municipal, sindico municipal	Programado																
	Estudios de impacto ambiental	Comisaría comunal, alcaldía municipal, presidente municipal, sindico municipal	Realizado																
	INFRAESTRUCTURA		Programado																
	1 palacio municipal rehabilitado y equipado con 10 cubículos para cada integrante del ayuntamiento	Ayuntamiento municipal, Regiduría de obras y de Hacienda	Realizado																
			Programado																
			Realizado																
			Programado																
			Realizado																

	2 agencias municipales rehabilitadas y equipadas	Ayuntamiento municipal, regiduría de obras, agentes municipales	Programado						
	INFRAESTRUCTURA	Ayuntamiento municipal, regiduría de salud, y educación comisaría comunal, CMDRS, DDR	Programado						
	1 relleno sanitario en la cabecera municipal	Ayuntamiento municipal, regiduría de salud, y educación comisaría comunal, CMDRS, DDR	Realizado						
	54 kilómetros de pavimentación de la carretera Santiago Quiotepec - Chiquihuitlán de Benito Juárez	Ayuntamiento municipal, CMDRS, regidor de obras, comisaría comunal, alcaldía municipal, DDR	programado						
	Una planta tratadora de aguas residuales para 2250 habitantes de la cabecera municipal	Ayuntamiento municipal, regiduría de salud, y educación comisaría comunal, CMDRS, DDR	Programado						
	1 puente de 6m de ancho y 15m de largo en el río estrella	Ayuntamiento municipal, CMDRS, regidor de obras, comisaría comunal, alcaldía municipal, DDR	Programado						
	Apertura de 15 km de camino cosechero Chiquihuitlán – Río	Ayuntamiento municipal, CMDRS, regidor de obras,	Programado						

	Amarillo	comisaría comunal, alcaldía municipal, DDR	Realizado			
2 km de la calle Miguel hidalgo pavimentada y 8 km de la calle Morelos pavimentada	Ayuntamiento municipal, CMDRS, regidor de obras, comisaría comunal, alcaldía municipal, DDR	Programado				
Construcción de un salón de usos múltiples	Ayuntamiento municipal, regiduría de obras	Programado				
1 radiofusora cultural	Ayuntamiento municipal	Programado				
Rehabilitación de carreteras Chiquihuitlán – Agua tendida (15 km), Chiquihuitlán – La Concepción (10 km), Chiquihuitlán – San Ana Cuauhtémoc (25 km)	Ayuntamiento municipal, CMDRS, regidor de obras, comisaría comunal, alcaldía municipal, DDR	Programado				
1 Tritradora de grava	Ayuntamiento municipal, CMDRS, regidor de obras, comisaría comunal, alcaldía municipal,	Programado				
		Realizado				

CAPACITACION			DDR	Programado	Realizado													
10 integrantes del ayuntamiento capacitados en sus respectivas funciones	Ayuntamiento municipal, y Dirección de Desarrollo Rural	Programado																
		Realizado																
Servicios eficientes al 100% de los habitantes	Ayuntamiento municipal	Programado																
		Realizado																

Fuente. Consejo Municipal de desarrollo Chiquihuitlán de Benito Juárez 2008

CRONOGRAMA DE ACTIVIDADES

SOLUCION ESTRATEGICA O LINEAS ESTRATEGICAS	ACTIVIDAD	RESPONSABLE	SEGUIMIENTO	CORTO PLAZO												LARGO PLAZO			
				2008			2009						2010-2011						
				N	D	E	F	M	A	M	J	J	A	S	O		N	D	
Cuadro 85. Infraestructura, rehabilitación y equipamiento de centros educativos	FOMENTO	Ayuntamiento municipal, de regiduría, educación y salud, DDR	Programado																
	Programas de becas económicas en el aprovechamiento escolar		Realizado																
	Programa de becas culturales y alimenticias en los 3 niveles educativos	Ayuntamiento municipal, de regiduría, educación y salud, DDR	Programado																
	Programa de desayunos escolares 100% de la comunidad estudiantil	Ayuntamiento municipal, de regiduría, educación y salud, DDR	Programado																
	ORGANIZACIÓN	Ayuntamiento municipal, de regiduría, educación	Programado																
	Reglamento interno del comité estudiantil		Realizado																
	Acta de integración vigente del comité	Ayuntamiento municipal, de regiduría, salud y padres de familia de los	Programado																
			Realizado																

	alumnos																							
Status del comité	Ayuntamiento municipal, de regiduría de salud y padres de familia de los alumnos	Programado																						
	Realizado																							
Sesión de reuniones por mes	Regiduría de educación, de padres familia de los alumnos.	Programado																						
	Realizado																							
Calendario de actividades	Regiduría de educación, de padres familia de los alumnos.	Programado																						
	Realizado																							
INFRAESTRUCTURA		Programado																						
	Rehabilitación y equipamiento de la casa de la Cultura	Realizado																						
Ampliación del Centro de comunitario Aprendizaje	Regiduría de educación, de regiduría de Obras Ayuntamiento municipal	Programado																						
	Realizado																							
Construcción de un salón para Educación Inicial	Regiduría de educación, de regiduría de Obras	Programado																						
	Realizado																							

CRONOGRAMA DE ACTIVIDADES

SOLUCION ESTRATEGICA O LINEAS ESTRATEGICAS	ACTIVIDAD	RESPONSABLE	SEGUIMIENTO	MEDIANO PLAZO												LARGO PLAZO					
				CORTO PLAZO		2009															
				2008		N	D	E	F	M	A	M	J	J	A		S	O	N	D	
Cuadro 86. Infraestructura Capacitación y Asesoría Técnica Agropecuaria	FOMENTO	Ayuntamiento municipal, comisaría comunal, CMDRS, Asesor municipal	Programado																		
	Prácticas de conservación y recuperación de suelos.		Realizado																		
	Programa de concientización para el uso de productos químicos con el fin de evitar la contaminación de mantos freáticos	Ayuntamiento municipal, Asesor municipal, comisaría comunal, CMDR, comité agropecuario	Programado																		
			Realizado																		
	Población involucrada en la conservación de los recursos naturales	Ayuntamiento municipal, Asesor municipal, comisaría comunal, CMDR, comité agropecuario	Programado																		
			Realizado																		
	ORGANIZACION	Ayuntamiento municipal, productores, regidor de salud, de obras, y comisariado	Programado																		
	Reglamento interno del comité de los cultivos básicos		Realizado																		

	comunal, CMDRS, comité agropecuario																			
Reglamento interno del comité ganadero	Ayuntamiento municipal, productores, regidor de salud, y de obras, y comisariado comunal, CMDRS, comité agropecuario	Programado																		
Acta de integración vigente de los comités	Ayuntamiento municipal, productores, CMDRS, comité agropecuario	Realizado																		
Status del comité	Ayuntamiento municipal, productores, CMDRS, comité agropecuario	Programado																		
Conformación de productores con figura jurídica	Comité agropecuario, Asesor municipal, DDR	Realizado																		
INFRAESTRUCTURA	Comisión agropecuaria, CMDRS, ayuntamiento municipal	Programado																		
Establecer un centro de acopio de café	Comisión agropecuaria, DDR, ayuntamiento municipal	Realizado																		
Establecer sistemas de riego para los	Comisión agropecuaria,	Programado																		

CRONOGRAMA DE ACTIVIDADES

SOLUCION ESTRATEGICA O LINEAS ESTRATEGICAS	ACTIVIDAD	RESPONSABLE	SEGUIMIENTO	CORTO PLAZO												MEDIANO PLAZO												LARGO PLAZO
				2008		2009		2010		2011		2008		2009		2010		2011										
				N	D	E	F	M	A	M	J	J	A	S	O	N	D											
Cuadro 87. Infraestructura, Rehabilitación, Equipamiento y personal permanente de Salud	FOMENTO	Regiduría de Salud, comité de salud	Programado																									
	Taller de primeros auxilios	Realizado																										
	Programa municipal de salud	Regiduría de Salud, comité de salud	Programado																									
	Platicas a jóvenes	Regiduría de Salud, comité de salud	Realizado																									
	Platicas a titulares de oportunidades	Regiduría de Salud, comité de salud	Programado																									
	Equidad de genero	Regiduría de salud, comité de salud	Realizado																									
	ORGANIZACION	Ayuntamiento municipal, regiduría de salud, comité de salud	Programado																									
	Reglamento interno del comité de salud	Realizado																										

	Acta de integración vigente del comité	Ayuntamiento municipal, comité de salud, regiduría de salud	Programado																			
			Realizado																			
	Status del comité	Ayuntamiento municipal, comité de salud, regiduría de salud	Programado																			
			Realizado																			
	Calendario de reuniones	Ayuntamiento municipal, comité de salud, regiduría de salud	Programado																			
			Realizado																			
	Atención a grupos vulnerables(madres solteras, viudas, adultos mayores, y personas discapacitadas)	Ayuntamiento municipal, comité de salud, regiduría de salud	programado																			
			Realizado																			
	INFRAESTRUCTURA																					
	Ampliar la Unidad Medica Rural	Ayuntamiento municipal, regiduría de salud, regiduría de obras	Programado																			
			Realizado																			
	Construcción de un Hospital Micro-regional	Ayuntamiento municipal, regiduría de salud, regiduría de obras	Programado																			
			Realizado																			
	1 cuarto para el personal medico	Ayuntamiento municipal, regiduría de	Programado																			
			Realizado																			

CONCLUSIONES

El presente documento es el resultado de la participación conjunta de nosotros como ayuntamiento municipal, representantes agrarios, agentes municipales, representantes de los diferentes sectores sociales, así como de ciudadanos interesados en aportar ideas y propuestas orientadas a alcanzar el desarrollo municipal. Por lo tanto, nos hemos dado cuenta de que tenemos un gran compromiso con nuestro municipio y con nosotros mismos, ya que, este documento nos hace ver las condiciones en que actualmente vivimos.

Así mismo, como CMDRS recalcamos que ha sido una gran experiencia al ser considerados en la toma de decisiones para el desarrollo de nuestro municipio, ya que en años anteriores no nos habíamos involucrados en las sesiones de consejo.

Nuestro papel como ayuntamiento municipal estamos completamente desorganizados, pues carecemos de conocimientos de nuestras funciones, así como también en la formación de comités por cada eje de desarrollo, por lo que nos conlleva a una mala planeación y gestión de recursos, por citar algunos:

En cuanto a nuestro sector agropecuario, a pesar de que existen apoyos federales hacia nuestro campo no se han ejecutado bien, es decir, han fracasado constantemente debido a que no tenemos la cultura a cambios que nos ayuden a progresar y obtener frutos de esos recursos. Lamentablemente se presentan más en las comunidades rurales.

De igual forma, el sector educativo cada vez es mas triste ver como los alumnos desertan de las escuelas debido a la lejanía que se encuentran de sus hogares a las instalaciones educativas a la que asisten y por lo tanto muestran bajos rendimientos en sus niveles académicos.

Del mismo modo, hemos olvidado el sector ambiental, pues no se le había dado importancia hasta ahora que nos han hecho concientizar, de que a partir de ello se obtienen grandes beneficios como son la retención de suelos y propiciar las lluvias para alimentar a los mantos freáticos.

Los programas de salud no son de calidad, debido a que no hay personal capacitado para atendernos en cualquiera de los 365 días del año para la atención de algunas enfermedades crónicas, así como también, existe la escasez de medicina preventiva y medicina general.

Por todas las limitaciones que presenta nuestro municipio se encuentra desgraciadamente en las estadísticas de las 511 microrregiones que establece la Secretaría de Desarrollo Social como prioritarias, por lo que requiere urgentemente la implementación de proyectos productivos y sociales así también como capacitaciones en el sector productivo que permitan crear oportunidades de trabajo y mejorar la economía de los habitantes de este municipio.

Por todo lo anterior, nuestro reto es superar los niveles de producción, comercialización, generación de empleos, desarrollo educativo, humano y social, además de aprovechar de manera racional las riquezas naturales, mediante la articulación y concurrencia interinstitucional, y propiciar la participación plena, activa y comprometida de la población, en el proceso de planeación, ejecución y seguimiento del desarrollo integral de su comunidad y del municipio.

BIBLIOGRAFIA

Ley de Desarrollo Rural Sustentable.

Programa Especial Concurrente (PEC 2007-2012).

Censo Poblacional INEGI 2000.

II Censo de Población y Vivienda INEGI 2005.

Guía Metodológica Desarrollo Regional Rural 2008.

Guía de Aplicación Instrumental.

Consejo Municipal de Desarrollo Rural sustentable de Chiquihuitlán de Benito Juárez 2008.

OEIDRUS 2007: <http://www.oeidrus-oaxaca.gob.mx>: Cultivos de Oaxaca.

CONAPO, 2008: <http://www.Conapo.gob.mx>: Anexo Estadístico.

SEDESOL, 2008: <http://www.sedesol.gob.mx>

ANEXOS

TALLER DE PRESENTACION DE LOS LINEAMIENTOS PARA LA ELABORACION DEL PLAN MUNICIPAL EN COORDINACION CON LA CDI Y COPLADE



TALLER CON LOS HABITANTES DE LA AGENCIA LA CONCEPCION, CHIQUIHUITLAN DE BENITO JUÁREZ; PARA LA REVISION Y ACTUALIZACION DEL PLAN MUNICIPAL



TALLER EN CON LOS HABITANTES DE LA AGENCIA DE AGUA TENDIDA, CHIQUIHUITLAN DE BENITO JUÁREZ; PARA LA REVISION Y ACTUALIZACION DEL PLAN MUNICIPAL



TALLER PARA LA ACTUALIZACION DEL PLAN MUNICIPAL ABORDANDO LOS CINCO EJES DE DESARROLLO, CHIQUIHUITLAN DE BENITO JUÁREZ





TALLER PARA LA FORMULACION DE LA MISION Y VISION



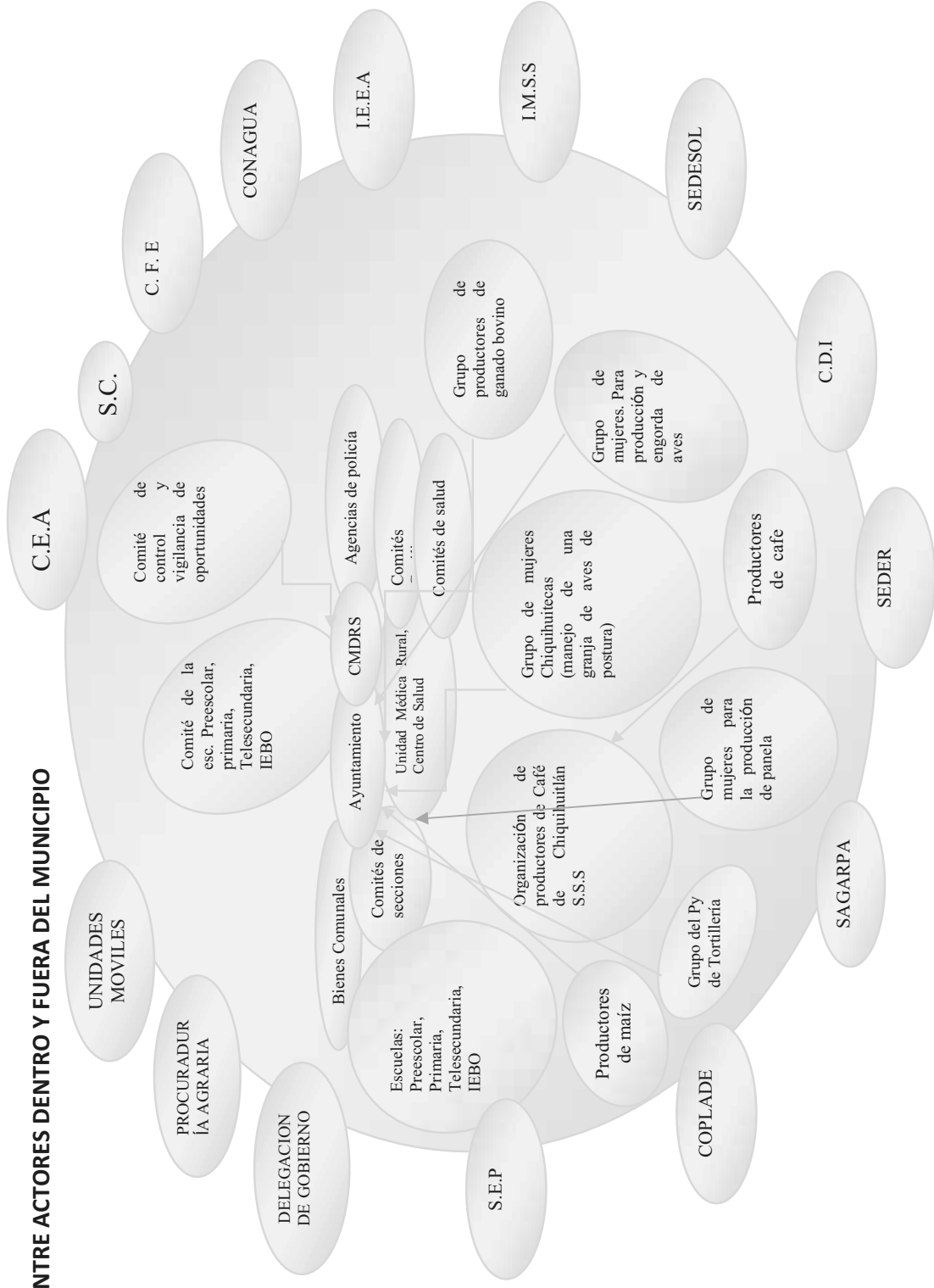
TALLER PARA LA PRIMERA REVISION DEL PLAN MUNICIPAL CON EL CONSEJO MUNICIPAL DE DESARROLLO RURAL SUSTENTABLE



TALLER PARA LA VALIDACION DEL PLAN MUNICIPAL DE DESARROLLO RURLA SUSTENTABLE, CHIQUIHUITLAN DE BENITO JUÁREZ

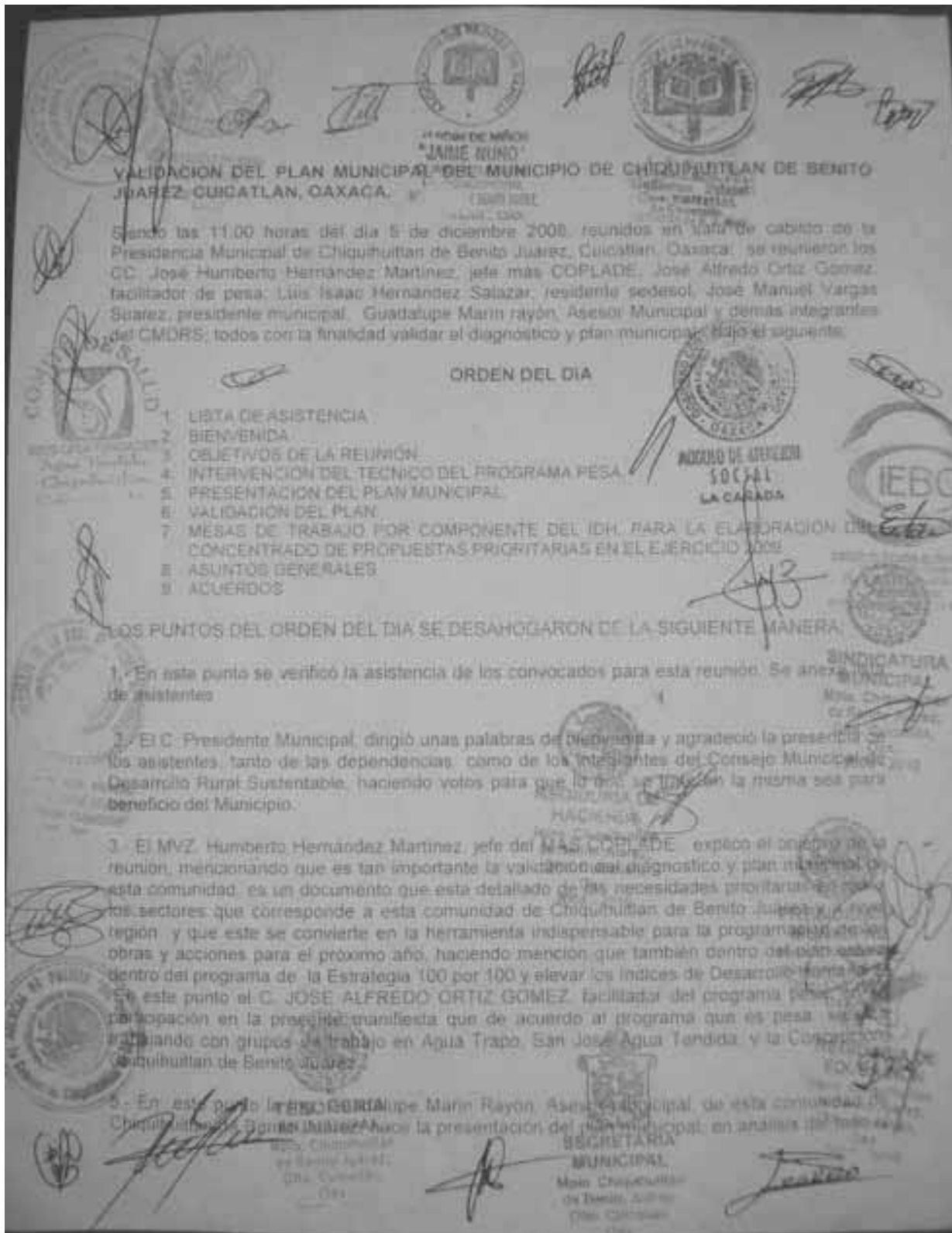


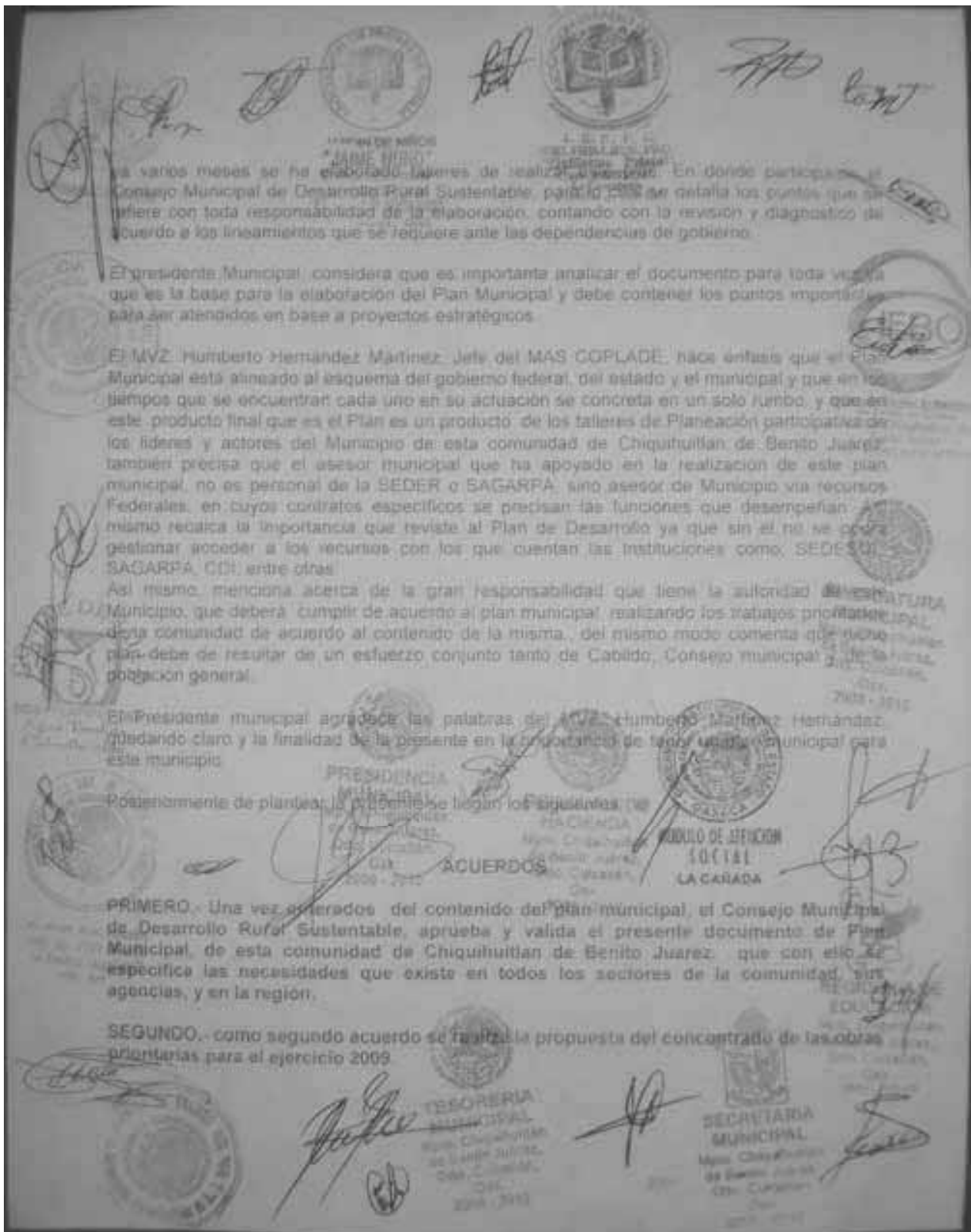
EJE SOCIAL
RELACIONES ENTRE ACTORES DENTRO Y FUERA DEL MUNICIPIO



MAPA DEL MUNICIPIO DE CHIQUIHUITLAN DE BENITO JUAREZ







1	PROYECTO EJECUTIVO DE LA CARRETERA	SANTIAGO QUIOTEPEC CHIQUEHUITLAN DE BENITO JUAREZ SANTA MARIA TLALIXTAC
2	ESTUDIO DE FACTIBILIDAD DE LA CONSTRUCCION DE UN HOSPITAL MICROREGIONAL	CHIQUEHUITLAN DE BENITO JUAREZ
3	PLANTA DE TRATAMIENTO DE AGUAS RESIDUALES	CHIQUEHUITLAN DE BENITO JUAREZ
4	INTRODUCCION Y AMPLIACION DE ALCANTARILLADO SANITARIO	CHIQUEHUITLAN DE BENITO JUAREZ
5	REHABILITACION DE ESCUELAS DE LOS DIFERENTES NIVELES EDUCATIVOS	AGUA TRAPO SAN JOSE AGUA TENDIDA LA CONCEPCION CHIQUEHUITLAN DE BENITO JUAREZ
6	PAVIMENTACION DE LA CALLE MIGUEL HIDALGO	CHIQUEHUITLAN DE BENITO JUAREZ
7	INTRODUCCION DE LA RED ELECTRICA DE TIPO TRIFASICO	SAN JOSE AGUA TENDIDA Y CONCEPCION
8	INTRODUCCION DE AGUA POTABLE	SAN JOSE AGUA TENDIDA
9	INSTALACION DE UN RELLENO SANITARIO	CHIQUEHUITLAN DE BENITO JUAREZ
10	CONSTRUCCION DE UN PUENTE	RIO ESTRELLA CAMINO-CARRETERO CHIQUEHUITLAN-CONCEPCION
11	AMPLIACION DEL CENTRO COMUNITARIO DE APRENDIZAJE	CHIQUEHUITLAN DE BENITO JUAREZ
12	PLANTA PURIFICADORA DE AGUA	CHIQUEHUITLAN DE BENITO JUAREZ
13	TRITURADORA DE GRAVA	CHIQUEHUITLAN DE BENITO JUAREZ
14	CONSTRUCCION DE UN SALON PARA EDUCACION INICIAL	CHIQUEHUITLAN DE BENITO JUAREZ
15	CAPACITACION Y ASESORIA TECNICA PARA PRODUCTORES DE MAIZ, CAFE, CHILETEPEC, ARBOL DE FRUTAS, TRAPO SAN JOSE CULTIVOS ALTERNOS, SEMBRAS DE HORTALIZAS ENTRE OTROS	CHIQUEHUITLAN DE BENITO JUAREZ, AGUA TENDIDA Y LA CONCEPCION
16	MUROS DE CONTENIDON PARA ESCUELAS DE LAS	AGUA TRAPO, SAN JOSE AGUA TENDIDA, LA CONCEPCION

17	APERTURA DE CAMINOS COSECHEROS RIO AMARILLO	CHIHUIHUITLAN DE BENITO JUAREZ
18	CONSTRUCCION DE UN SALON DE USOS MULTIPLES	CHIHUIHUITLAN DE BENITO JUAREZ
19	BARDA DEL PERIMETRO DE LA ESC SUAREZ	SAN JOSE AGUA TENDIDA
20	BARDA DEL PERIMETRO DE LA ESC GUILLERMO PRIETO	LA CONCEPCION
21	CONSTRUCCION DE CANCHA DEPORTIVA	CONGREGACION AGUA TRAPO

No existiendo otro asunto que tratar, se cierra la presente siendo las 20:00 horas del día de su inicio, firmando al margen y calce los que en ella intervinieron para la

PARTICIPANTES

NOMBRE	CARGO
JOSE HUMBERTO HERNANDEZ MARTINEZ	Jefe de MAS COPLADE
LUIS ISSAC HERNANDEZ SALAZAR	Residente SEDESOL
JOSE ALFREDO ORTIZ GOMEZ	Facilitador del programa PESA
JOSE MANUEL VARGAS SUAREZ	Presidente Municipal
JESUS CORTES LOPEZ	Sindico Municipal
BERGIO TORRES ARROYO	Regidor de hacienda
JAIME PEREZ VARGAS	Regidor de obras
DARIO MORALES PELAEZ	Regidor de Educación
PEDRO FLUTARCO TERAN MITRA	Regidor de Salud
RAMIRO RIVERA GRUZ	Tesorero Municipal
RUBEN OLIVERA FLORES	Secretano Municipal
GUADALUPE MARIN RAYON	Asesor Municipal
RUBEN OLIVERA FLORES	Secretano Municipal



 FIRMA
 REGIDOR DE ATENCION SOCIAL




 SINDICATURA MUNICIPAL
 H. Chihuahuitlan de Benito Juárez, Oax. Culcoacán, Oax. 2008 - 2010




 TESORERIA MUNICIPAL
 H. Chihuahuitlan de Benito Juárez, Oax. Culcoacán, Oax. 2008 - 2010




 SECRETARIA MUNICIPAL






 COMITE DE DESARROLLO

