

H. Ayuntamiento de San Juan Mixtepec, Juxtlahuaca, Oaxaca 2008-2010



Plan Municipal de Desarrollo,



Por un pueblo de unidad y desarrollo...

DIRECTORIO

Arq. Leonel Martinez Sanchez
Presidente Municipal

C. Santos Octavio Santiago Martinez
Sindico Municipal

C. Cipriano Santiago Antonino Garcia
Regidor de Hacienda

C. Fernando Rosalino Garcia Santiago
Regidor de Obras

C. Evaristo Martinez Vega
Regidor de Educación

Dr. Fidel Ortiz Gabriel
Regidor de Salud

C. Arturo Ramirez Lopez
Regidor de Mercado

Lic. Emiliana Rojas reyes
Secretaria Municipal

Lic. Onecimo Lopez Ortiz
Tesorero Municipal

Profra. Mireya Lopez Perez
Presidenta del DIF Municipal

Lic. Enrique E. Alavez
Oficialía del Registro Civil

Profr. Olejario Ramiro Santiago Bautista
Comisariado de Bienes Comunales

INDICE	PAG.
Presentación	1
Mensaje del Presidente Municipal	2
1. Principios de la planeación	3
2. Marco de Referencia	4
3. Diagnostico del eje ambiental	
3.1 Ubicación Geográfica	6
3.2 Localización y colindancias	7
3.3 Extensión	7
3.4 Vías de acceso y comunicación	7
3.5 Topografía y suelos	9
3.6 Hidrografía	10
3.7 Clima	11
3.8 Vegetación, uso actual y condición	12
3.9 Fauna, uso actual y condición	12
3.10 Descripción de recursos naturales potenciales, uso, condición y regulación	13
3.11 Tratamiento de la basura	15
4. Diagnostico del Eje Social	
4.1 Organización del Municipio	16
4.2 Infraestructura básica y servicios	26
4.2.1 Salud	26
4.2.2 Educación	28
4.2.3 Agua potable	31
4.2.4 Energía eléctrica	32
4.2.5 Drenajes	33
4.3 Otros servicios por localidad	33
4.3.1 Infraestructura deportiva	35
4.3.2 Panteones	35
4.3.3 Infraestructura religiosa	36
5. Diagnostico del Eje Institucional	
5.1. Infraestructura, Mobiliario y Equipo con que cuenta el Municipio	37
5.2. Perfil de los integrantes del cabildo	38
5.3. Organización política	40
5.4 Ingreso y egreso del Municipio	42
5.5. Reglamentación, seguridad pública y procuración de justicia	44

6. Diagnostico del Eje Humano	
6.1 Población total	45
5.1.1 Distribución de la población	46
6.2 Antecedentes históricos del Municipio	47
6.3 Fiestas, costumbres y tradiciones del municipio	49
6.4 Valores de los habitantes del municipio	51
6.4.1 Valores que se han perdido en el municipio	52
6.4.2 La pérdida de valores ha provocado	52
6.4.3 El desconocimiento ha provocado	52
6.4.4 Conocimientos necesarios para el desarrollo del municipio	53
6.4.5 Problemas	53
6.5 Retrato del municipio de San Juan Mixtepec	54
6.6 Mapa de movilidad de los hombres y mujeres del municipio	55
6.7 Indicadores de bienestar	57
6.8 Analfabetismo	60
6.9 Índice de desarrollo humano	62
6.10 Indicé de marginación	63
7. Diagnostico del Eje Económico	
7.1 Sectores económicos	65
7.1.1 Sector primario	66
7.1.1.1 Agriculturas	67
7.1.1.2 Ganaderías	73
7.1.1.3 Apícola	74
7.1.2 Sector Secundario	75
8.1.2.1 Industrias	75
7.1.3 Sector Terciario	75
7.1.3.1 Comercio y Servicios	75
7.2 Cadenas productivas	79
7.3 Niveles de ingresos	82
7.4 Migración	83
7.5 Ventajas competitivas del municipio	85

8. Análisis de los arboles de problemas y soluciones	87
9. Matriz de soluciones estratégicas	91
10. Visión	93
11. Misión	93
Matriz de líneas estratégicas	94
Involucrados en el plan	98
Programación de actividades	101
Anexos	105
Conclusiones	134
Mapa 1. Municipios del estado de Oaxaca	6
Mapa 2. Ubicación de San Juan Mixtepec.	7
Fig. 1. SSA de la cabecera municipal	26
Fig. 2 Escuela Secundaria Técnica Núm. 81 ubicado en la Cabecera Municipal	30
Fig. 3 Escuelas del CBTA, ubicado en la cabecera Municipal de San Juan Mixtepec.	30
Fig. 4. Tienda comunitaria ubicada en el barrio de San Miguel Lado	33
Fig. 5 Cancha deportiva de la Cabecera Municipal	35
Fig. 6 Iglesias de la cabecera municipal de San Juan Mixtepec.	36
Figura 7. Del taller donde se obtuvo la información anterior.	54
Fig. 8. Mapa de movilidad de las mujeres	55
Fig. 9. Mapa de movilidad de los hombres	56
Figura 10. Cultivo de maíz	69
Figura 11. Cadena productiva del maíz.	80
Figura 12. Cadena productiva del Frijol.	81
Grafica 1: Analfabetismo	29
Grafica 2. Edad y cantidad de las personas que están en la administración de la presidencia municipal.	38
Grafica 3. Estado civil	39
Grafica 4. Escolaridad	39
Grafica 5. Trabajo desempeñado anteriormente	40
Grafica: 6. Organización política	41
Grafica 7. Número y sexo de habitantes	45
Grafica 8. Distribución de la población	46
Grafica 9: Sectores económicos	65

Grafica 10. Sectores productos y servicios.	66
Grafica 11. Comunidad productores de jitomate	68
Grafica 12. Migración interna	83
Grafica 13. Migración externa	84
Cuadro 1. Datos proporcionados por los actores locales del acceso, manejo y beneficios de los recursos naturales.	14
Cuadro 2: Organizaciones sociales	16
Cuadro 3: Comunidades que cuentan con proyecto productivo de jitomate.	28
Cuadro 4: Enfermedades Frecuentes	32
Cuadro 5: Zonas escolares	34
Cuadro 6: Analfabetismo	35
Cuadro 7. Nivel de estudio de los docentes	36
Cuadro 8. localidades en donde existe tienda DICONSA o CONASUPO	34
Cuadro 9. Finanzas públicas	43
Cuadro. 10. Grupos de edad 2000.	46
Cuadro 11. Fiestas religiosas	50
Cuadro 12. Características de las viviendas en el municipio (INEGI, 2005)	59
Cuadro 13. Analfabetismo de total de 7,423 habitantes	60
Cuadro 14. Índice de desarrollo humano	62
Cuadro 15. Índice de Marginación	63
Cuadro 16. Agricultura	66
Cuadro 17. Calendario de maíz	68
Cuadro 18. Costo de producción	71
Cuadro 19. Valor de producción en el mercado:	71
Cuadro 20. Calendario de Fríjol de Mata	72
Cuadro 21. Costo de producción para 0.5 ha del frijol de mata	72
Cuadro 22. Valor de producción en el mercado del frijol.	72
Cuadro 23 .Clasificación de animales	73
Cuadro 24. Servicios	76
Cuadro 25. Actividades de trabajo que realiza una familia típica de san juna Mixtepec.	77
Cuadro 26. Nivel de ingresos	82
Anexo 1. Nombres de los integrantes del consejo	106
Anexo 2. Un cuadro con los nombres correspondientes a cada número mostrado.	108
Anexo 3. Comunidades que cuentan con IMSS centros de salud y casas de salud.	115
Anexo 4. Escuelas y el nivel que existe en el municipio	116
Anexo 5. Lista de 61 localidades.	117



Por un pueblo de unidad y desarrollo...

Anexo 6. Lista de las comunidades que cuentan con iglesia y capilla.	119
Anexo 7. Apoyo recibidos de cada una de las instituciones, del periodo del 2008	120
Anexo 8.- Escenarios	122
Anexo 9. Organizaciones sociales	124
Anexo 10. Programación de actividades de las localidades.	125

Presentación

El presente trabajo consta de un diagnóstico Municipal, siendo este la base para la construcción del Plan de Desarrollo Municipal, el cual será el eje rector del desarrollo del Municipio de San Juan Mixtepec Dto-08.

Este trabajo no hubiera sido posible sin la participación y colaboración de todos nosotros como Consejo Municipal de Desarrollo Rural Sustentable del Municipio de San Juan Mixtepec Dto-08, (**Anexo 1 ver nombres de los Integrantes del Consejo**), así como de personas de las diferentes localidades del Municipio que participaron en su elaboración, siendo la participación de todos activa, con la finalidad de plasmar en él, nuestras necesidades, potencialidades, aspiraciones y compromisos para construir un futuro mejor para nuestro Municipio.



Consejo Municipal de Desarrollo Rural Sustentable de San Juan Mixtepec, Dto-08.

Mensaje del Presidente Municipal

Estimad@s ciudadan@s del Municipio de San Juan Mixtepec, Dto-08:

Ante un escenario de grandes desafíos, compromisos profundos y amplias aspiraciones de los Mixtepequenses, esta administración asume la tarea de planear el futuro del municipio en los próximos 10 años, priorizando los problemas, definiendo objetivos y trazando directrices que conlleven a un desarrollo integral en un corto y mediano plazo, para visualizar hasta donde llegamos y como vamos a mejorar nuestro entorno.

El propósito fundamental de la actual administración, lo constituye el plan municipal de desarrollo, instrumento rector para alcanzar los principios, fines, objetivos políticos, sociales, económicos y culturales para el bienestar de los habitantes del mismo, de tal manera que se propicie una participación social directa e incluyente, con la plena convicción de que éste es el camino adecuado para alcanzar la justicia social, aprovechando con eficiencia los recursos existentes en el territorio municipal para cristalizar los grandes objetivos que han de regir e impulsar el desarrollo y la participación de la sociedad, exhortando las nuevas formas de convivencia y de responsabilidades compartidas que requiere la formulación de los programas y las acciones integrales del Gobierno Municipal.

Amigas y amigos en este documento se plasman ideas, propuestas y alternativas de desarrollo emanadas de los ciudadanos que con un gran espíritu participativo y comprometido con el presente y futuro de nuestro municipio entregamos un plan integral que abarca cada una de las directrices que se requieren para encauzar una población capaz de enfrentar los retos que reclama nuestra nación en la actualidad.

El gran reto sigue siendo el combate a la pobreza y a la marginación, pero sobre todo crear las condiciones necesarias para poder frenar la migración y así lograr tener una población sólida y fortalecida, con ciudadanos en un ***“Pueblo de Unidad y Desarrollo”***.

Arq. Leonel Martínez Sanchez

Presidente Constitucional

1. Principios de la Planeación

Es corresponsabilidad: porque en el plan se refleja la responsabilidad que tienen los habitantes hacia sus mismos proyectos y esto a su vez hace que reflexionen de la realidad de su municipio.

Participación informada: el plan informa a los ciudadanos detalladamente la información obtenida a través de ellos mismos

Integralidad: las mujeres y los adultos mayores se integran con mayor participación en el consejo de desarrollo municipal para el desarrollo del municipio.

Transversalidad: en este trabajo de planeación se esta tomando en cuenta la participación de las diferentes instituciones para llevar a cabo el desarrollo.

Sustentabilidad: En este plan se esta viendo la forma de reforestar los bosques y de capacitar al factor humano, en diferentes aspecto al igual que este no afecte en futuro

Equidad: en esta administracion y en este plan se esta garantizando al 100% la atención sin distinción, etnia, sexo, clase, credo, ideología o edad.

Interculturalidad: en este plan se reconoce la cultura y costumbre de cada localidad y se aceptan todo tipo de personas que quiera ser participe en el proceso del desarrollo.

Igualdad de género: se busca la forma de motivar y capacitar principalmente a las mujeres y a los jóvenes con respecto a diferentes temas sobre la familia.

Apego a la legalidad: se hace respetar la opinión individual y colectivo de cada habitante y las necesidades de las diferentes localidades, asi como se da también como sus obligaciones para el proceso de la planeación.

Autonomia Municipal. El H. ayuntamiento de San Juan Mixtepec hace valido su autonomía y reconoce el derecho y obligación de sus habitantes indígenas.

Productividad: En esta administración se esta impulsando fuertemente los proyectos productivos para el autoempleo de cada una de las familias de los productores.

Competitividad: Se hace una comparación de actividades cada seis meses para proporcionar un mejor servicio hacia el público en general.

Transparencia y rendición de cuentas: En el mes de Diciembre se va a realizar el informe general de todas las actividades realizadas para que los habitantes estén enterados de la transparencia que existe en esta administración.

2. Marco de Referencia

El Plan Municipal de Desarrollo es de carácter obligatorio, ya que en la Constitución Política de los Estados Unidos Mexicanos se señala esta obligación; artículos 2 apartado b, 26 y 115., en la Ley Federal de Planeación; artículos 1, 3 y 34., en el Convenio 169 de la Organización Internacional del Trabajo, en la Constitución Política del Estado Libre y Soberano de Oaxaca, la Ley de Planeación del Estado de Oaxaca; artículos 5 y 26., en la Ley Municipal para el Estado de Oaxaca; artículos 167, 168, 173., en Ley de Derechos de los Pueblos y Comunidades Indígenas y en Reglamentos y Bandos Municipales.

Las disposiciones reglamentarias de los Artículos 115 y 113 de las Constituciones de la República y Estatal, respectivamente, se encuentran reglamentadas, en nuestro caso, por la Ley Municipal para el Estado de Oaxaca.

El artículo 46, fracción XXXII de la Ley Municipal para el estado de Oaxaca, señala que es una atribución de los ayuntamientos la de participar el Planes de Desarrollo y ejecutar obras correspondientes, además del artículo 48 fracción XI, y 168 de la ley reglamentaria de formular plan municipal; además de la Ley de Desarrollo Rural Sustentable en su artículo 48 y 49 para el cumplimiento y atención a las prioridades.

El presente diagnóstico municipal, se realizó con un enfoque de carácter participativo, con los actores del Municipio de San Juan Mixtepec, distrito de Jxtlahuaca, Oaxaca; basado en sesiones de evaluación, así como de información documental y entrevistas con Autoridades y pobladores del Municipio.

Los ejes analizados son:

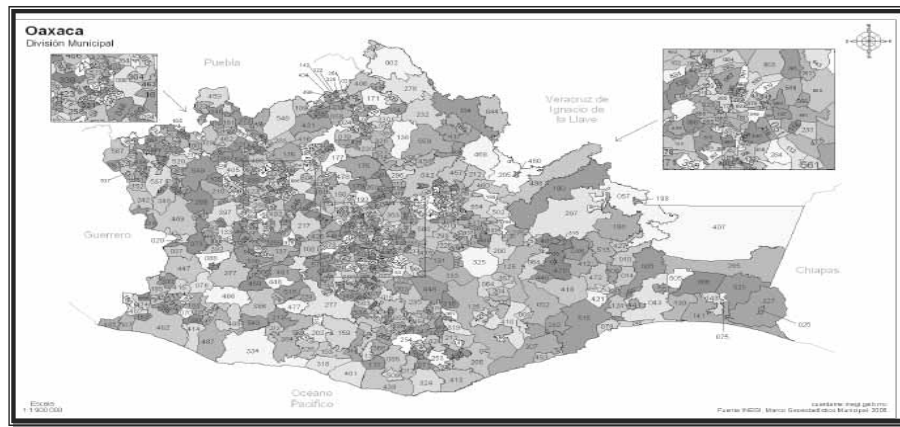
Eje	Herramienta	Actores
Ambiental	Cartografía formal, cartas topográficas, cartas temáticas y entrevistas abiertas.	Comisariado de Bienes Comunales y Consejo Municipal.
Social	Entrevistas abiertas, Matriz de Organizaciones, diagramas de Venn.	Representantes de cada localidad. Consejo Municipal.
Institucional	Matriz de maquinaria y equipo, matriz de infraestructura, organigrama del cabildo, matriz de caracterización profesional del cabildo, matriz de reglamento y matriz de ingresos y egresos	Cabildo y Consejo Municipal.
Humano	Estadísticas sociodemográficas, encuestas, entrevistas y observación.	Personas en estado de vejez, Consejo Municipal.
Económico	Estrategias de vida, análisis de las actividades económicas y análisis de consumo en las unidades familiares.	Productores y Consejo Municipal.

3. Diagnostico del Eje Ambiental

3.1 Ubicación Geografica

El estado de Oaxaca esta integrado por 570 Municipios, a continuación se muestra el mapa con todos los municipios que lo integran. **(Ver en anexo 2, un cuadro con los nombres correspondientes a cada número mostrado).**

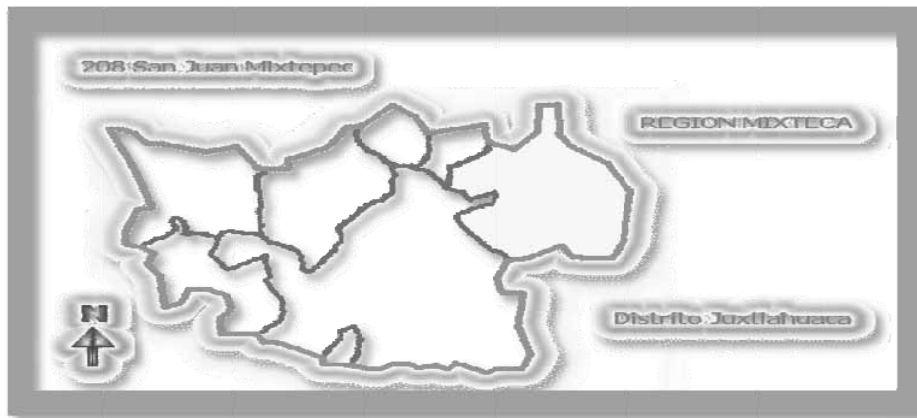
Mapa 1. Municipios del Estado de Oaxaca



Municipio de San Juan Mixtepec

El Municipio de San Juan Mixtepec, Dto-08 se encuentra ubicado en la región Mixteca y corresponde al distrito de Santiago Juxtlahuaca como se puede mostrar a continuación:

Mapa 2. Ubicación de San Juan Mixtepec.



3.2 Localización y colindancias

Se localiza en la parte noreste del estado, en las coordenadas 97°50' longitud oeste, 17°18' latitud norte y a una altura de 1,750 metros sobre el nivel del mar. Limita al norte con San Juan Ñumi y Santos Reyes Tepejillo; al sur con San Martín Itunyoso, Cuquila, Heroica ciudad de Tlaxiaco y Santiago Juxtlaahuaca; al oriente con San Juan Ñumi, Heroica ciudad de Tlaxiaco y Santiago Nundiche; al poniente con San Miguel Tlacotepec, San Sebastián Tecomaxtlahuaca y Santiago Juxtlaahuaca. Su distancia aproximada a la capital del estado es de 140 kilómetros.

3.3 Extensión

La superficie total del municipio es de 209.24 kilómetros cuadrados y en hectáreas es 209,240 y la superficie del municipio con relación al estado es del 0.22 %.

3.4 Vías de acceso y comunicación.

Para llegar a la Cabecera Municipal de San Juan Mixtepec, se sigue la carretera Federal Oaxaca - Mexico, a una distancia aproximada de 140 kilómetros donde se ubica una desviación que se dirige hacia la ciudad de Huajuapán de León, dirigiéndose a esta carretera al km 81 existe una desviación que se dirige a la heroica ciudad de Tlaxiaco una vez llegado a esta ciudad existe una carretera para trasladarse al Municipio de San Juan Mixtepec, con una distancia de 32 km en donde 15 km ya está pavimentado, haciendo falta 17 km por pavimentar.

Las vías de acceso para cada una de las localidades del municipio, son de terracería pero tiene comunicación con todos los pueblos, lo cual facilita mas a los transportistas acceder. El problema que presentan estos caminos de terracería de la cabecera municipal, a las localidades, donde cada año requieren de mantenimiento, ya que en épocas de lluvia estos se descomponen mucho. Destacando que existe que el municipio la cabecera municipal y 61 localidades: **(Ver anexo 5. lista de 61 localidades y Microlocalizacion).**

Ninguna localidad cuenta con servicio de correo, sin embargo toda la correspondencia le es remitida al correo de la cabecera municipal y este se encarga de repartirla a la cabecera municipal y a todas las localidades.

En cuanto al servicio telefónico, la cabecera municipal cuenta con aproximadamente 600 viviendas que son beneficiadas, y que además cuenta con 2 caseta telefonicas y de ahí continua la localidad de Santa Cruz Mixtepec aproximadamente 300 viviendas cuentan con servicio y una caseta telefónica, la localidad de Santa María Teposlantongo cuenta con una caseta telefónica, este servicio lo instaló la compañía Telmex.

La cabecera municipal y todas sus localidades carecen de la señal de televisión, mismo que provoca que no se enteren de los hechos que sucede en el día.

La cabecera municipal cuenta con el Centro de Desarrollo Comunitario y 5 servicios de Internet que son particulares, y la localidad de Santa Cruz Mixtepec cuenta con 1 servicio nada más y de ahí todas las localidades no cuentan con este servicio

Son 35 localidades que se encuentran comunicadas por un radio de comunicación para cualquier situación de emergencia que se presente en la localidad o agencia inmediatamente lo comunican al Ayuntamiento que se encuentra en la cabecera municipal, para tomar las medidas pertinentes.

3.5 Topografía y suelos

Orografía

La cadena de montañas que forman los cerros pertenecientes a este pueblo, comienza hacia el Sur desde San Juan Cahuayaxi, hasta el pueblo de Tepejillo que queda al Norte, atravesando por la artenasas que es la parte mas elevada y que según se ha dicho tiene 2,900 metros sobre el nivel del mar, al oriente del pueblo, y al mismo Sur y Norte pasa otra cadena de montañas que se desprenden desde el pueblo de Guavila hasta San Juan Diquiño, el cual tiene en la parte mas elevada 2,600 metros sobre el nivel del mar.

Las montañas mas conocida por los habitantes son las siguientes: las montañas de Cabayua, Cerro campana y Tres cruces este es el limite con Yosoñama, loma de Independencia, lomas del llano, la Batea, lomas de Rio Azucena, cerro de metates, y otra parte de donde se localizan los bosques es en la parte de sur-suroeste del municipio correspondiendo a la comunidad de Santa María Teposlantongo (monte de tesoro peña del águila).

Suelo

El tipo de suelo localizado en el municipio es el de la región montañosa con suelo tipo cambisol cálcico y vegetación de matorrales.

El territorio del municipio abarca una superficie de 209.24 kilómetros cuadrados, que representa el 0.22 por ciento de la extensión estatal, y dentro de estos kilómetros cabe mencionar que el tipo de tierra que predomina es el comunal.

Los tipos de tierra y sus características que existen en el territorio son las siguientes de acuerdo a la opinión de los consejeros:

Tierra azul (ñúu ncháa). En este tipo de tierra no se puede obtener ninguna producción, ya que la tierra de puede encontrar en donde hay piedras.

Tierra blanca (ñúu yáa). Esta tierra sirve para preparar adobes así también como obtener la producción de maíz y árboles frutales ya que esta tierra guarda humedad.

Tierra negra (ñúu nchai). Este tipo de tierra produce todo tipo de plantas y semillas que le planten ya que esta es la única que conserva la gran parte de la humedad y solo se puede encontrar en los bosques y monte también, en algunas localidades.

Tierra amarilla (ñúu kuan). Esta tierra guarda la humedad para la siembra temporal y se ocupa en la elaboración de barro (comal, ollas, jarros y algunos platos), al igual que se puede cultivar el maíz, frijol, chicharo, habas, frijolones, mostaza, chilacayotas, calabaza y flores.

Tierra roja (ñúu kuáa). En este se puede obtener la producción del maíz, frijoles, ejotes, árboles frutales, verduras, chilacayota, cilantro y chayote. Esta tierra es chiclosa y guarda humedad.

Tierra arenosa (ñúu yuti). Esta es tierra suelta y se ubica a la orilla de los ríos, en la parte baja y se obtiene maíz, hortalizas, flores y alfafa.

Tierra con grava (ñúu ntúu). Este tipo de tierra es dura y seca y en este se puede cultivar maíz, frijol, así como también una captus como es el maguey, savila, y nopal.

3.6 Hidrografía

Este pueblo tiene dos ríos, uno que corre de sur a norte denominado Yutatano que significa en español río Grande, el cual tiene su nacimiento en los cerros de Santo Tomás Ocotepéc; el segundo nace en los cerros de Yucunicoco que corre de poniente a oriente y le nombran río Salado, ambos pasan en medio de la

población y hacia su confluencia a distancia de leguas uniéndose con el río de Juxtlahuaca.

Cabe mencionar que los consejeros mencionan que actualmente de estos dos ríos, al primero se le denomina río Mixteco (yuchacanu), y este beneficia a las siguientes localidades: San Miguel Lado, Cabecera Municipal y San Pedro Corral; con respecto al segundo se le denomina río San Lucas (yucha inkoso), este beneficia a las localidades siguientes: Santa María Teposlantongo, San Lucas y Santa Cruz Mixtepec.

El primero tiene por dimensiones 8 metros de latitud por 1 ½ de profundidad por estar encajonado sin dar paso a los pasajeros, pues nunca usan del puente para pasar y el segundo tiene de latitud 2 metros y 30 centímetros de profundidad. El agua de este segundo río sólo sirve para regar algunos terrenos, pues es algo salado porque su paso lo hace en terrenos calizos.

Algunas Comunidades que se encuentran ubicados a las orillas de estos ríos son los aprovechan el agua para la siembra de hortalizas y verduras únicamente por gravedad, así como abastecen los diversos manantiales de la región, de los cuales se obtiene agua para consumo humano.

3.7 Clima

El clima es templado húmedo en la estación de lluvias y reseco en verano que es cuando se nota con más fuerza el calor. El aire dominante es el que corre de sur a norte.

Cabe mencionar que los meses que se intensifica más frío es en los meses de septiembre a enero, en estos meses es cuando existen diversas enfermedades, gripales y diarreicas

3.8 Vegetación, uso actual y condición

Su vegetación es principalmente de bosques templados, con pequeños pastizales, se encuentran: se tiene como especie predominantes en la vegetación al pino (tu yutza), encino (tu catzi) y los ebeebros, sauce, casuarina, chamiso amarillo, flor de noche buena, musgo, hongos, mala mujer; en cuanto a los frutales se tienen: Peras, duraznos, tejocotes, capulín, aguacates, manzana, limón, guayaba; también se tienen plantas medicinales como: zábila, tomillo, gordolobo, hierbabuena, cola de caballo, ruda, mirto, ruda alcanfor, marrubio, mostranza; hay algunas cactáceas como: nopales y magueyes.

Anteriormente algunas personas recolectaban hierbas medicinales de las plantas silvestres que las vendían en el tianguis de los días VIERNES.

3.9 Fauna, uso actual y condición

Referente a la fauna silvestre se encuentra una gran variedad de especies como: Coyote, zorro, venado, conejo, ardilla, armadillo, tlacuache, cola pinta, mapache, liebre, cascabel, coralillos, corredora, lagartijas, tortuga, aves (tortolito, zopilote, cuervo, golondrina, águila, pájaro carpintero, chupa rosa, búho, corre camino, codorniz, y quetzal), camaleón, zorrillo, cien pies, viuda negra, abeja, escorpión, avispa y gato montés.

En lo que se refiere a los animales silvestres algunos de ellos ya han desaparecido del lugar donde habitaban, debido a la explotación de los recursos forestales, por lo que huyen para encontrar su habitat natural en otros lugares, alguno de estos animales el hombre los caza para su alimentación, (conejo, ardilla, venado, liebres).y con lo que respecta a aves se encuentran en condición escasa, alguno de ellos se encuentran a punto de extinción, por la deforestación que existe,

3.10 Descripción de recursos naturales potenciales, uso, condición y regulación

Los consejeros identificaron los beneficios que aportan los recursos naturales como es: la producción de oxígeno a través de los árboles; poseen una gran diversidad de flora y fauna, proporcionan mucha humedad, la cual genera formación de niebla y neblina; presentan un paisaje natural, también se utiliza para la extracción de leña para beneficio propio.

Otros usos que se les dan a los recursos naturales con que se cuentan se utilizan para construcción de casas, como son madera, grava y arena, para usos medicinales existen plantas como son: manzanilla, ruda, epazote, limón, guayaba, rosales. Y para usos domésticos, (hongos, nopales).

Sin embargo, algunos recursos se explotan de manera no controlada, así como para realizar labores agrícolas con sistema de: roza, tumba y quema. Se considera de que si no hay un control adecuado principalmente forestal, pronto se terminarán los bosques y esto ocasionará que se bajen los volúmenes de agua o hasta pueden llegar a desaparecer los ríos y manantiales que ahí se tienen, por lo que es urgente aplicar un curso sobre el uso adecuado del agua .

Comisariado de bienes comunales cuenta con reglamento interno para regular la explotación y control de los recursos naturales. Sin embargo se tiene que dar a conocer a los habitantes ya que los recursos naturales son usados únicamente para los propios ciudadanos (leña) y lo que venden son arena, grava, poco a poco se están acabando estos recursos, por lo tanto se considera prioritario dar a conocer el reglamento interno en el municipio y de un proyecto estratégico de reforestación.

Cuadro 1. Datos proporcionados por los actores locales del acceso, manejo y beneficios de los recursos naturales.

Recurso Natural	¿Quiénes lo utilizan ó aprovechan?	¿Para qué lo utilizan ó lo aprovechan?	¿Cómo lo utilizan ó lo aprovechan?	¿Quiénes deciden como usarlo?	¿Que beneficios se obtienen por usarlo?	¿Quiénes se benefician?	¿Qué daños ocasiona esta forma de uso?	¿Qué otros problemas tenemos con este recurso?
Los Bosques	Los propietarios. Cada quien es dueño de sus predios.	Para obtener leña. Para cultivos.	Sin permiso, cada propietario hace uso de ellos.	Los propietarios.	Para cocinar los alimentos.	Los propietarios.	<ul style="list-style-type: none"> Erosión de suelos. Escasez de agua. Desplazamos animales silvestres. Contaminación 	No existe quien vigile el control adecuado. Al escasear los árboles aumenta el calor en la tierra.
El agua	Todos los habitantes del municipio.	Para labores domesticas, aseo personal, agricultura, para consumo humano, para los animales.	De forma inadecuada porque muchas ocasiones la desperdician.	Los mismos habitantes.	Bienestar personal y mayor productividad en el caso de cultivos.	Todos los habitantes.	Que se escase el agua y algún día se acabe.	Actualmente el agua se ha ido escaseando día a día. Contaminación del agua, a través de los manantiales porque no se cuenta con un relleno sanitario donde depositar la basura.

Fuente: Consejo Municipal

3.11. Tratamiento de la basura

En el municipio se cuenta con un basurero municipal a cielo abierto, en un terreno de aproximadamente dos kilometrometros de un rio ubicado en la parte baja de la población. Cabe destacar que la Autoridad Municipal recoge la basura dos veces a la semana en la cabecera municipal, llenándose en total 2 volteo por semana y se deposita en este terreno.

Por su parte las localidades que actualmente integran el municipio la basura se quema en las viviendas, quedando al aire libre la basura que no es posible quemar como el plástico, el vidrio, aluminio, entre otros, lo cual contamina el medio ambiente, además de ser dañino para la salud.

Cabe destacar que el basurero de la cabecera municipal contamina el agua, suelo y medio ambiente, principalmente en la época de lluvias, por lo tanto es necesario que se tenga un lugar específico para el depósito de la basura, así como recibir algunos cursos para la separación y el reciclamiento de la misma, con el fin de no perjudicar el medio ambiente, ya que esto mismo genera otros problemas, principalmente de salud, enfermedades respiratorias y gastrointestinales.

4. Diagnostico del Eje Social

4.1 Organización del Municipio

Organizaciones Sociales presentes en el Municipio.

A continuación se muestran todas las organizaciones sociales, productivas e instituciones que actualmente se encuentran presentes en el municipio y como se interrelacionan entre todas. Esto fue representado mediante un diagrama de Venn, el cual fue elaborado por los mismos habitantes del municipio. Ver anexo

A continuación se describen por separado cada una de las organizaciones e instituciones que se muestran en el diagrama de Venn.

CUADRO 2. ORGANIZACIONES SOCIALES

LOCALIDAD: SANTA MARIA									
COMITES	NOMBRE DE LOS REPRESENTANTES	DOMICILIO	CUANTOS INTEGRANTES SON	A QUE SE DEDICAN	CON QUIENES SE RELACIONAN	SU DIRECTIVA CUANTO DURA EN EL CARGO	QUE PROBLEMAS PRESENTAN	OBSERVACIONES	
ESCUELA	FLORENTINO SANTIAGO RAMOS	CONOCIDO	350	VIGILAR A LA SISTEMIA DE ALUMNOS Y MAESTROS DE LA ESCUELA	CON LOS MAESTROS	1 AÑO	FALTA COMPUTADORAS		
CLINICA	ESTEBAN PAZ SEBASTIAN	CONOCIDO	50	CUIDA LA LIMPIEZA	CON LOS DOCTORES	1 AÑO	FALTA MEDICINAS		
CARRETERA	BENITO RAMOS GARCIA	CONOCIDO	400	VIGILA QUE SE HAGA BIEN	CONSTRUCTORA	1 AÑO	FALTAN RECURSOS ECONOMICOS		
IGLESIA	BENITO RAMIREZ S.	CONOCIDO	20	RECOLECTA COOPERACIONES	AUTORIDAD MUNICIPAL	1 AÑO	FALTAN RECURSOS ECONOMICOS		
COMITÉ DE OBRAS	SANTIAGO RAMIREZ S.	CONOCIDO	350	HACE GESTIONES	GOBIERNO FEDERAL Y ESTATAL	1 AÑO	FALTA QUE SE INICIE		
DRENAJE	FORTINO CORTES JIMENEZ	CONOCIDO	4	HACE GESTIONES	GOBIERNO FEDERAL Y ESTATAL	1 AÑO	HACER TRAMITES		
LOCALIDAD: 28 DE MAYO									
CAMINO LUZ	TOMAS REYES CHAVEZ	CONOCIDO	80	VERIFICAR EL CAMINO	BENEFICIARIOS	1 AÑO	LES HACE FALTA REVESTIMIENTO Y CON GRAVA		
	FELIX SANTIAGO	CONOCIDO	80	GESTIONAR	AUTORIDAD MUNICIPL	1 AÑO	LES HACE FALTA AMPLIACION		



Por un pueblo de vitales desarrollo

MARTINEZ		DE ENERGIA					
PROCAMPO	FRANCISCO RAMIREZ SANTIAGO	CONOCIDO	15	DAR AVISO A LAS PERSONAS EN CIR A COBRAR	SAGARPA	1 AÑO	NO TIENEN AGUA Y NECESITA POZOS O TECNICO PARA DETECTAR EL AGUA EN MANANTIALES
AGUA	ABUNDIO CRUZ HERNANDEZ	CONOCIDO	80	GESTIONAR	PRESIDENTE	1 AÑO	NO CUENTA CON INFRAESTRUCTURA Y NECESITA EQUIPO P/ OPERACIÓN
CASA DE SALUD	CANDELARIA MARINA CRUZ LOPEZ	CONOCIDO	10	GESTIONAR	DOCTORES Y AUTORIDAD		NO CUENTAN CON BANDA, NO CUENTAN CON INFRAESTRUCTURA EL LUGAR QUE OCUPA ES UNA CASA COMUNITARIA
ESCUELA	12 ALUMNOS	CONOCIDO	7	CUIDAR LAS ESCUELA Y LOS NIÑOS	MAESTROS		NECESITAN RECURSOS PARA PREPARAR MEDICINA NATURAL, NO CUENTAN CON LOS MATERIALES
PRODUCTORES	GUIOMAR	CONOCIDO	25				
LOCALIDAD: LLANO COLORADO							
REPRESENTANTE	TOMAS SANTIAGO PASCUAL	CONOCIDO	1	COORDINAR ACTIVIDADES EN LA COMUNIDAD	PRESIDENCIA MUNICIPAL	1 AÑO	
DE ESCUELA	TOMAS SANTIAGO PASCUAL	CONOCIDO	10	OBSERVAR LA ESCUELA	DIRECTOR DE LA ESCUELA	1 AÑO	FALTA DE EQUIPOS AUN NO SE HA TERMINADO
DE IGLESIA	CELEDONIO E. SANTIAGO CHAVEZ	CONOCIDO	6	CORDINA LOS TRABAJOS DE LA IGLESIA	REPRESENTANTE	1 AÑO	INTRODUCCION DE LA RED
DE AGUA	MARIA BAUTISTA LOPEZ	CONOCIDO	90	OBSERVAR QUE EL AGUA LLEGUE A LOS HOGARES	REPRESENTANTE	1 AÑO	AMPLIACION E INTRODUCCION DE LA LUZ TRIFASICA
DE LUZ	PENDIENTE	CONOCIDO	90	AMPLIACION		1 AÑO	
LOCALIDAD: SAN PEDRO CENTRO							
DE AGUA	HILARIO LOPEZ R	CONOCIDO	400	VIGILAR LA RED DE AGUA POTABLE	REPRESENTANTES	1 AÑO	SISTEMA EN MAL ESTADO
DE ESCUELA	CRISTINA SANCHEZ CHAVEZ	CONOCIDO	120	VIGILAR EL FUNCIONAMIENTO DE LA ESCUELA	REPRESENTANTES Y MAESTROS	1 AÑO	BAÑOS EN MAL ESTADO
LOCALIDAD: LAZARO CARDENAS							
ELECTRIFICACION	SANTIAGO BAUTISTA SANCHEZ	LAZAR CARDENAS	85	GESTIONES	CFE	1 AÑO	FALTA DE RECURSOS ECONOMICO
CAMINO	ALFREDO BAUTISTA RAMIREZ	NUEVA REFORMA	85	GESTIONAMIENTO	CAO	1 AÑO	FALTA DE RECURSOS ECONOMICO
AGUA POTABLE	FAUSTINO BAUTISTA LOPEZ	LAZARO CARDENAS	85	GESTIONAMIENTO	CONAGUA	1 AÑO	FALTA DE RECURSOS ECONOMICO
LOCALIDAD: NUEVA REFORMA, LAZARO CARDENAS							

ELECTRIFICACION	LAZARO BAUTISTA HERNANDEZ	NUEVA REFORMA	85	GESTION	REPRESENTANTE, CFE, AUTORIDAD	1 AÑO	FALTA DE RECURSOS	ECONOMICOS
AGUA POTABLE	CONSTANCIO BAUTISTA SANTOS	NUEVA REFORMA	85	GESTION	REPRESENTANTE, CONAGUA,	1 AÑO	FALTA DE RECURSOS	ECONOMICOS
ESCUELA RURAL	ALFREDO BAUTISTA R.	NUEVA REFORMA	15	GESTION	REPRESENTANTE, IEEO	1 AÑO	FALTA DE RECURSOS	ECONOMICOS
CANCHA DEPORTIVA	JACOBO BAUTISTA R.	NUEVA REFORMA	10	GESTION	REPRESENTANTE, IEEO	1 AÑO	FALTA DE RECURSOS	ECONOMICOS
CASA COMUNAL	CESARIO G. LEON	NUEVA REFORMA	85	GESTION	REPRESENTANTE, AYUNTAMIENTO,	1 AÑO	FALTA DE RECURSOS	ECONOMICOS
LOCALIDAD: SAN MIGUEL LADO								
LUZ	SILVESTRE ROJAS PAZ	SAN MIGUEL LADO	200	RECIBE RECIBO DE LUZ	COOPERATIVA DEL VALLE, REPRESENTANTE	1 AÑO	FALLAS X TRUENOS	
AGUA	BONIFACIO BAUTISTA CRUZ	SAN MIGUEL LADO	200	MANTENIMIENTO DE AGUA	REPRESENTANTE, BENEFICIARIOS	1 AÑO	DERRUMBES Y DESCOMPOSICION DE LA MANGUERA	
LOCALIDAD: MATANZA								
LUZ	PEDRO ROJAS RAMIREZ		30	HABLAN PARA COMPONERLO	REPRESENTANTE	1	LES HACE FALTA AMPLIACION	
CAMINO	RICARDO SANTIAGO RAMIREZ		50	MANTENIMIENTO DE CAMINO	REPRESENTANTE	1	MEJORAMIENTO DEL CAMINO	
AGUA	CELERINO LIBRADO CHAVEZ		50	LAVADO DEL TANQUE	REPRESENTANTE	1	RECONSTRUCCION DEL TANQUE	
CLINICA	ELVIRA		50	PLATICA Y PREGUNTA DE LOS PAPELES Y FIRMAN	REPRESENTANTE	3	LES HACE FALTA PERO EN LA CLINICA	
LOCALIDAD: RIO VERDE								
LUZ ELECTRICA	ALBINA LOPEZ CHAVEZ		300	GESTIONAR	AUTORIDAD MUNICIPAL	1 AÑO	AMPLIACIÓN DE LA LUZ	
ESCUELA	CLAUDIA VELASCO REYES		35	VIGILAR A LOS NIÑOS Y MAESTROS	MAESTROS Y PADRES DE FAMILIAS	1 AÑO	DESAYUNOS ESCOLARES	
OPORTUNIDADES	MAGDALENA CHAVEZ BAUTISTA		100	AVISAR PARA PLATICAS E IR A COBRAR	UNIDAD MÓVIL	1 AÑO		
SALUD	INES JUANA CRUZ LOPEZ		30	DAR PLÁTICAS A LAS SRAS. DE OPORTUNIDADES	DOCTORES Y PROMOTORES	1 AÑO	CASA DE SALU	
DE 70 Y MAS	INES LOPEZ RAMIREZ		30		UNIDAD MIVIL	1 AÑO		
CAMINO	NOE SANCHEZ CHAVEZ		300	MANTENIMIENTO DEL MISMO	MANTENIMIENTO Y CUIDADO	1 AÑO	DESCOMPOSICIÓN	
AGUA	MAURILIO MARROQUIN LOPEZ		300	GESTION	AUTORIDAD MUNICIPAL	1 AÑO	FALRA DE RED	
CONTRALOR	LEONOR CRUZ SANCHEZ		16			1 AÑO		
LOCALIDAD: CAHUAYAXI								
CAMINO	OCTAVIO ENRIQUE FELIX		150	MANTENIMIENTO DEL CAMINO	AUTORIDADES	1 AÑO	COMPLICACION DEL CAMINO RUMBO A JUXTLAHUACA	

SALUD	ARNULFO SANCHEZ	40	VIGILANCIA A LA SALUD	DOCTORES	1 AÑO	REMODELACION DEL CENTRO DE SALUD
ESCUELA	LUCAS HERNANDEZ JESUS	35	VIGILARA A LO NIÑOS Y MAESTROS	MAESTROS	1 AÑO	5 AULAS, LA CANCHA, LAS AULAS ESTAN EN MAL ESTADO
DESAYUNOS ESCOLARES	SOFIA SANCHEZ BAUTISTA	35	PREPARACION DE DESAYUNOS	MAESTROS Y DIF	2 AÑOS	HACE FALATA INSUMOS
PROMOTORA DE SALUD	FRANCISCA CAMILO SANCHEZ	8	DAR PLATICAS	DOCTORES	2 AÑOS	
OPORTUNIDADES	ELFIGA HERRERA	30	AVISAR PARA LAS PLATICAS Y EL COBRO	DOCTORES	1 AÑO	
PROCAMPO	JULIANA DE JESUS BAUTISTA	30	AVISAR PARA EL COBRO Y RELLENAR FORMATO	SAGARPA	1 AÑO	
BIENES COMUNALES	MIGUEL HERNANDEZ SANCHEZ	45		AUTORIDADES	1 AÑO	
AGUA POTABLE	MIGUEL SANCHEZ ALEJANDRO	150	VIGILAR EL LIQUIDO Y CONVOCAR A TEQUIOS	AUTORIDADES Y BENEFICIARIOS	1 AÑO	FALTA DE RED
PISO FIRME	ADOLFO VEGA ENRIQUE	5		SEDESOL	1 AÑO	EL AUDITORIO NO ESTA TERMINADO
COMITÉ DE DEPORTES	ADOLFO VEGA ENRIQUE	4	ORGANIZAR Y PROMOVER LA FIESTA ANUAL	AUTORIDADES	1 AÑO	
LOCALIDAD: YUCUNANI						
CAMINO	MARGARITO CEVERIANO VELASCO, APOLONIA VELASCO MARTINEZ	90	MANTENIMINETO DEL CAMINO	AUTORIDADES Y BENEFICIARIOS	1 AÑO	REVESTIMIENTO
ESCUELA	EUGENIO E. BAUTISTA, PONCIANO PAZ BAUTISTA	15	VIGILAR A LOS MAESTROS	MAESTRO Y SUPERVISIONES	1 AÑO	BANDA
LUZ	RUTILIO BAUTISTA SANTOS	90	GESTION DE LA ENERGIA TRIFASICA	AUTORIDADES Y CFE	1 AÑO	AMPLIACION
OPORTUNIDADES	ANGELICA MARTINEZ DOMINGUEZ	20	DAR AVISO PARA LAS PLATICAS	DOCTORES	1 AÑO	
PROCAMPO	AGUSTIN SALAZAR SANTIAGO	6	AVISO A COBRO	SAGARPA	1 AÑO	

Fuente: Consejo Municipal

Organizaciones Sociales con influencia en el Municipio:

El Consejo Municipal de Desarrollo Rural Sustentable: se renovó por última vez el día **VEINTISIETE DEL MES DE ENERO DEL AÑO DOS MIL OCHO**, actualmente cuenta con 40 consejeros, los cuales participan en el proceso de planeación para lograr un desarrollo rural sustentable del municipio, esto con fundamento en la Ley de Desarrollo Rural Sustentable, actualmente llevan la planeación del programa **SOPORTE**, reuniéndose en forma mensual para tomar decisiones, solo en los casos y asuntos extraordinarios se reunirán con fecha imprevista.

En el Municipio de San Juan Mixtepec se encuentran presentes dos organizaciones **RIIO** (Red Internacional de Indígenas Oaxaqueños) Y **CNC** (Confederación Nacional Campesina), que directa e indirectamente buscan el desarrollo del Municipio, ya que a través de estos organismos se han obtenido varios proyectos y obras de beneficio comunitario, todo esto se ha conseguido a través de gestiones en diferentes instituciones gubernamentales

También tienen presencia diferentes comités para atender aspectos particulares de la comunidad como son:

Comisariado de bienes comunales: En el Municipio existe esta Organización Social esencial con respecto a los recursos naturales con que cuenta el municipio, ya que son ellos la base para la toma de decisiones de cualquier uso o aprovechamiento de los recursos naturales y los de mas bienes de propiedad de todos los derechos bajo el régimen comunal que es lo que prevalece en el municipio en la mayor parte de Mixtepec; solo el 5 has. Es propiedad privada. La directiva lo integran los mismos comuneros y son los siguientes: un presidente, un secretario, y un tesorero, todos ellos son apoyados por un consejo de vigilancia

El comité del agua: Se elige cada año y su responsabilidad es la de dar mantenimiento a los canales y la red de distribución de agua potable.

El comité de salud: Se encarga de supervisar los servicios de salud que se están brindando en el municipio así como la problemática que se presente en este sector.

Los comités escolares: Se eligen anualmente y cada escuela tiene uno, con la finalidad de apoyar las actividades extra-escolares, mantenimiento de las instalaciones y recaudar fondos para la institución.

Comité de caminos: Se encargan de vigilar los trabajos de mejoramiento y conservación de caminos.

Comité de energía eléctrica: se encarga de reportar las anomalías a la (C.F.E) del mismo servicio

Comité de albergues: a nivel municipio existen actualmente 2 albergues, uno de la escuela primaria Benito Juárez y el otro de la escuela primaria Liberación Campesina de los tejocotes, y otro apenas se esta implementando ahora con la nueva administración en el Centro de Bachillerato Tecnológico y Agropecuario (CBTa) de la cabecera municipal y otro en la escuela primaria de la cabecera municipal, ambos son supervisados y cuidados por un comité.

Comités del Centro de Desarrollo Comunitario: En la cabecera municipal existe un centro de desarrollo comunitario el cual fue apoyado por la SEDESOL, para lo cual se nombró un comité que vigile y regule su buen funcionamiento ya que este cuenta con un centro de cómputo, museo, sala de juntas. Aquí mismo se encuentra la Biblioteca Publica Municipal Lazaro Cardena del Rio y el Registro Civil.

También se encuentra un comité del DIF: cuya función es aplicar los apoyos de beneficio social que emiten las Autoridades locales, gobiernos estatales y federales.

Además existe dos sociedades civiles de transporte público: que ofrece servicio de transporte público al municipio cuya ruta es de San Juan Mixtepec — la heroica ciudad de Tlaxiaco. Pasando por las localidades, San Miguel Lado e Independencia. Cabe mencionar que el costo por cada pasajero es de \$35.00

Con respecto a la religión: el que predomina es la Religión católica con un 85% y el 15% lo representa diferentes religiones.

Organizaciones productivas dentro del municipio:

En el Municipio existen grupos de ciudadanos con características y conocimientos diferentes, no constituido legalmente, los cuales tiene la función de buscar

alternativas y/o estrategias para realizar actividades productivas, así mismo presentan gran interés de involucrarse en proyectos productivos acorde con sus capacidades.

Dentro del Municipio actualmente existen diversos grupos PRODUCTIVOS, los cuales no se encuentran constituidos legalmente, pero han decidido organizarse con la finalidad de beneficiarse de algunos programas de apoyo a la inversión productiva. Tal es el caso de las siguientes:


- **Grupo de productores de jitomates.** - son grupos que se organizaron con la finalidad de trabajar en equipo y bajar recursos para producir, básicamente el jitomate. Estos grupos de productores se encuentran en las siguientes localidades:

Cuadro 3: Comunidades que cuentan con proyecto productivo de jitomate.

Comunidad	Num.
Loma redonda	1
San juan cahuayaxi	1
Santa cruz	4
Yososcua	2
Independencia	2
Yosondu	3
Sta. M° teposlantongo	2
CBTa	1

Fuente: Entrevista a productores

Grafica 2: Comunidad de Productores.



Fuente: Consejo Municipal

De acuerdo a la grafica presentada las localidades, que cuentan con 4 invernaderos es la comunidad de Santa Cruz, continuando con la comunidad de Yosondu con 3 invernaderos, posteriormente continúan todas las comunidades que cuentan con 2 invernadero, Yososcua, Independencia y Santa Maria Teposlantongo, continuando con otras tres comunidades que cuentan con un solo invernadero y son las siguientes comunidades, Loma Redonda, San Juan Cahuayaxi, y en la Cabecera Municipal.

- **Grupo de productores carpinteros.** Este grupo integrado con diferentes num. de productores que se conformaron para bajar apoyos de algún programa. En la comunidad de Santa Cruz existen carpinterías 1, continuando con la Cabecera Municipal con otros 1 carpinterías, posteriormente la comunidad de Arenal centro con 1 también. Que en total son 3 carpinterías que ya existen en el municipio Actualmente ya se encuentran produciendo muebles.
- **Asociación de servicio de transporte colectivo.** – Es 2 asociación civil, cuyo giro es brindar servicio de transporte, teniendo como ruta San Juan Mixtepec__ Tlaxiaco.

Cabe destacar que todas estas organizaciones y grupos son pequeños y todas se encuentran dispersas en las diferentes localidades ya mencionado perteneciente al municipio.

Presencia Institucional en el Municipio

Esto se refiere a todas las dependencias de Gobierno ya sea Federales y Estatales que han mostrado su participación dentro del municipio.

A continuación se mencionan las instituciones que están operando actualmente en el 2008 y algunas que hayan tenido participación en el 2007.

- SAGARPA Y SEDER a través del Programa de Capacitación y Asistencia Técnica al Consejo Municipal de Desarrollo Rural Sustentable (**SOPORTE**).
- ALIANZA LIBRE Y ALIANZA MUNICIPALIZADA.
- PRODESCA.
- PROCAMPO.
- La Secretaría de Desarrollo Social (SEDESOL), **70 y +, PISO FIRME**.
- El Instituto Mexicano del Seguro Social (IMSS) y la Secretaría de Salud de Oaxaca (SSO).
- La Secretaría de Educación Pública (SEP).
- IEEA
- El Comité de Planeación del Desarrollo en el Estado (COPLADE).
- La Comisión Federal de Electricidad (CFE).
- El Desarrollo Integral de la Familia (DIF)
- La Secretaría de Comunicaciones y Transportes (SCT).
- Comisión de desarrollo indígena (CDI).
- Comisión nacional del agua (CNA).
- CONAFE:
- UNIDADES MOVILES.
- INCA RURAL (SINACATRI): Dependencia del gobierno federal que se estuvo manejando en el 2007.

Dentro del estado de Oaxaca se localizan 168 de los 250 municipios prioritarios a nivel Federal, dentro de ellos el municipio de San Juan Mixtepec. Por lo tanto ahora están trabajando de manera coordinada las dependencias Federales y Estatales con un solo plan de desarrollo realizado y validado por el Consejo Municipal de Desarrollo Rural Sustentable. Por lo tanto para este año 2008 y 2009 se espera una

mayor inyección de recursos al municipio que lo ayude a mejorar las condiciones de vida de sus habitantes.

A parte de los recursos que le fueron asignados como presupuesto al municipio en este año 2008, existieron otros apoyos económicos adicionales a través de programas por parte de algunas instituciones, a continuación se mencionan de las que se tienen conocimientos y fueron importantes dentro del desarrollo del municipio durante este periodo del 2008: (ver anexo 7)

Cabe mencionar que la mayoría de estas instituciones están apoyando al municipio por estar dentro de los 21 municipios más marginados del Estado y dentro de su competencia está brindarle mayores apoyos a las zonas con mayor Índice de Marginación.

De acuerdo a los comentarios de los habitantes del municipio, muchas de las instituciones presentes en el Estado no concurren al municipio, y estas a su vez presentan varias dificultades o problemas al querer tener acceso a ellas como son: Que no hay coordinación entre las dependencias, trámites burocráticos al acceder a sus servicios, falta de información por parte de las dependencias sobre los apoyos y programas que manejan, retraso de los apoyos, falta de Equipos e instrumentos al proporcionar sus servicios, apoyos muy limitados solo a una parte de la población, se dan muchas cuestiones políticas en los apoyos, no hay avances a nivel municipio porque los apoyos son muy selectivos y existe mucha negligencia del personal.

Todo lo anterior no ha permitido hacer un buen uso y aprovechamiento de los diferentes programas y apoyos ofrecidos por las diversas instituciones tanto del Gobierno Estatal como Federal.

4.2. Infraestructura básica y servicios

4.2.1. Salud

En este sector se cuenta con 2 unidades médicas dependientes del I.M.S.S, como es el caso de los Tejocotes y San Juan Cahuayaxi, así también se tiene 3 SSA y 21 E.S.I. No. 1 y 19 E.S.I. No. 20. Las cuales se encuentran ubicadas en diferentes localidades como se muestra. **(Ver anexo 3. comunidades que cuentan con IMSS Centro de Salud y Casas de Salud).**

Fig. 1: SSA de la Cabecera Municipal



Fuente: Retrato del Municipio

La situación de la salud en el municipio está relacionada con las condiciones de las viviendas, así como con la marginación y extrema pobreza en la que viven. Las enfermedades más comunes que se padecen, según reportes de la SSA de la cabecera municipal con el regidor de salud, son las que muestra el cuadro siguiente:

Cuadro 4: Enfermedades frecuentes

Niños menores de 5 años	Adolescentes	Mujer de 20 a 49 años en edad fértil	Población en general.
Desnutrición	Infecciones respiratorias bajas	Cérvico vaginitis	Infecciones respiratorias agudas
Infecciones respiratorias agudas	Amibiasis	Caries dental	Ácido péptica, gastritis
Gastroenteritis sin deshidratación	Contusiones	Infección de las vías urinarias	Dorsalgia
Escabiosis	Gastroenteritis	Embarazo de alto riesgo	Micosis cutánea

		obstétrico	
Recién nacidos con bajo peso	Traumatismo	Trastornos de la menstruación.	Artropatías
	Trastornos menstruales	Toxemias presentadas en el embarazo.	Contusiones
	Heridas		Anemia clínica
	Gingivitis, caries dental		Caries dental, absceso dental, odontalgia.
			Alcoholismo
			Fracturas
			Cáncer cérvico uterino
			Mordedura de perro

Fuente: SSA del municipio.

Cabe destacar que el 38 por ciento de la población infantil mayor a 5 años presenta algún grado de desnutrición por lo que es más propensa a desarrollar enfermedades, por ello se tiene una alta tasa de mortalidad infantil.

Para la atención de la población se cuenta con una SSA ubicada en la cabecera municipal; dicha institución es atendida por una doctora que es la directora, 2 médicos y una dentista, que en la mayoría de las veces dan un año de servicio social y se van, por lo tanto se requiere de personal médico permanente.

Se tiene conocimientos sobre medicina tradicional, estos se han ido transmitiendo de generación en generación y se retoman como alternativa para la salud. Se utilizan plantas y hierbas curativas para enfermedades tales como: el espanto, la disentería, diarreas, fiebre, gripes y dolores de cabeza, entre otras enfermedades.

Todas las localidades mencionadas anteriormente cuentan con una asistente de salud, pero estas van 1 vez al mes.

Se tienen programas por parte de Oportunidades como son: planificación familiar, salud ginecológica, vacunación para niños, mujeres embarazadas, así como también vacunación y detección de enfermedades.

La infraestructura en salud no es suficiente para abastecer el servicio de la población, los problemas principales que se tienen en este rubro son: escasez de medicamentos, instalaciones inadecuadas y personal médico insuficiente

4.2.2. Educacion

Existen 3 zonas escolares en el municipio y son las siguientes:

Cuadro 5: zonas escolares.

ZONAS	TOTAL DE COMUNIDADES	DOCENTES
089	20 primarias	55
047	17 primarias y 8 preescolar	52
044	11 primaria	20

Fuente: Supervisiones

Registrandose en la primera zona escolar un egreso de 86.37% de alumnos, con un indice de reprobacion del 6.5 %y el 1% de desercion, el personal docente esta actualizado en un 25%.

En la segunda zona escolar se refleja una aprobacion del 80% de alumnos, 5.6 reprobados y 0.5 % de desercion.

La desercion escolar se debe a que los padre emigran a los estados unidos y se llevan a sus hijos, por esa causa los niños no terminan su educacion primaria, secundaria o bachillerato, esto ha ocasionado que en las comunidades encuentren cada vez menos niños, solo se encuentran adulto y ancianos por lo que el desarrollo del municipio no se puede dar por falta de asesoria, capacitacion e interes par a emprender algun tipo de proyecto en la comunidad.

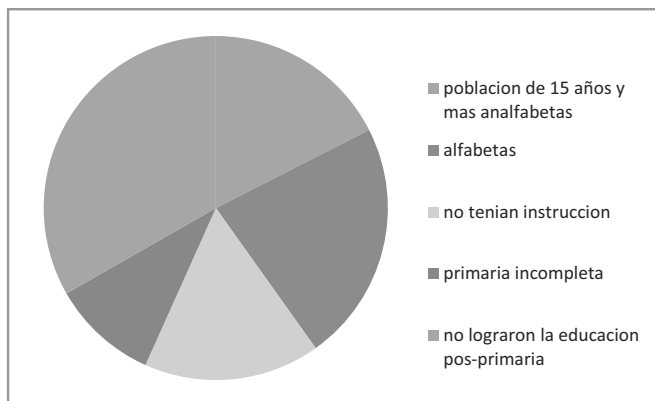
De acuerdo a los datos que registra INEGI en el 2005 con respecto a analfabetismo son las siguientes:

Cuadro 6: Analfabetismo

Concepto	De un total de 5465	porcentaje
Poblacion de 15 años y mas analfabetas	2,380	43%
Población de 15 años y mas alfabetas	3,078	57%
No tenian instruccion	2,253	41%
Primaria incompleta	1,365	24%
No lograron la educacion pos-primaria	4,522	82%

Fuente: INEGI 2005.

Grafica 1: Analfabetismo



Fuente: CONAPO

Como se puede observar en la grafica anterior, el municipio enfrenta serios rezagos educativos, ya que el 82% de la población no logro su educación primaria, y solo el 57% son alfabetos, mientras que el 43% son analfabetas, y los que no tenían instrucción son el 41% y el 24% tiene la primaria incompleta.

Estos datos permiten visualizar claramente el rezago educativo tan grande que predomina en el municipio. Por lo tanto hace falta impulsar mayor la educación, esto a través de becas y estímulos, además de mejorar la infraestructura de las escuelas.

De las tres zonas escolares que existen sus niveles de estudio de los docentes son las siguientes:

Cuadro 7. Nivel de estudio de los docentes

CONCEPTOS	PORCENTAJE
Educacion secundaria	10%
Bachillerato	15%
Normal basica o estudios en la UPN	70%
Normal superior	5%

Fuente: Zonas escolares

A continuación se muestra el número de escuelas y el nivel que existe en la Cabecera Municipal y en las localidades. **(Ver anexo 4. escuelas y el nivel que existe en el municipio)**

Así mismo, se considera como parte de la problemática educativa, la falta de interés y escasa importancia que dan a la educación, tanto los padres de familia como las autoridades locales, además de la escases de materiales didácticos, las condiciones de las aulas son mala específicamente en sus estructuras, falta de mantenimiento, dándose los casos en donde los maestros tienden a ocupar un solo salón para la enseñanza multigrado, todo lo que en su conjunto redonda a bajos niveles de educación.

Infraestructura por localidad



Fig. 2. Escuela Secundaria Técnica Num. 81 ubicado Cabecera Municipal



Fig. 3 Escuela del CBTa, ubicado en la Cabecera Municipal de San Juan Mixtepec.

Existen 9 Centro de Educación Inicial, 10 Jardines de niños a nivel municipio, 39 Primarias, 2 Albergues Escolares, 1 correspondiente a la Escuela primaria de los Tejocotes y el otro del CBTa, el albergue tiene la finalidad de apoyar a los alumnos de otras rancherías o municipios aledaños con el hospedaje y la alimentación. Y de esta manera estimular a los estudiantes a que continúen sus estudios; se cuenta

también con 2 Secundarias Técnica y 6 Tele Secundarias, así también se cuenta con una instalación del CBTa y una preparatoria de reciente creación, todas las escuelas les hace falta infraestructura en algunas escuelas como son: la construcción de aulas, salas audiovisuales, laboratorios, plaza cívica, bibliotecas y espacios deportivos, así como material educativo y deportivo en todas las escuelas de todos los niveles mencionados.

Solo en la cabecera municipal existe una Biblioteca Pública y un Centro Cómputo que cuentan con 12 computadoras, todas estas cuentan con el servicio de Internet que es de gran utilidad para los alumnos de las diferentes instituciones educativas, principalmente los estudiantes de nivel medio superior y superior para realizar sus trabajos de investigación.

Cabe destacar que en las demás localidades no existe ninguno de estos dos servicios, por lo que es necesario la instalación de ambos en por lo menos 3 localidades que son las más grandes: Santa Cruz Mixtepec, Santa María Teposlantongo y Los Tejocotes, esto con la finalidad de aumentar el hábito de la lectura y la realización de trabajos fuera de las clases.

Igualmente se requiere de una enseñanza de mayor calidad y constancia, donde se les pueda impartir a los estudiantes temas complementarios con temas referentes al cuidado y preservación de los recursos naturales, también a hablar y preservar su lengua de origen: el Mixteco, lo cual ayudaría a rescatar su cultura que es tan importante para el municipio, ya que esto cada vez se esta perdiendo más.

4.2.3. Agua potable

Con respecto a este servicio, el agua la conducen a los hogares a través de mangueras, que las conectan al arroyo o al río y llega a través de la gravedad las cuales presentan deterioro por ruptura o fugas. Así mismo todas las comunidades sufren escasez de este líquido en los Meses de Julio hasta el mes de Abril.

Cabe destacar que el agua es uno de los problemas que enfrenta el municipio, ya que la única localidad que cuenta con buenos manantiales de agua es la localidad de Santa Cruz Mixtepec, Santa María Teposlantongo, San Lucas, y en estas comunidades es donde existen mas proyecto productivos. La cabecera municipal se abastece de agua de todas las localidades mencionadas.

El problema del agua lo presentan el 95% de las localidades que no cuentan con manantial, arroyos o rios ya que estos tienen que acarrear su agua para satisfacer sus necesidades principalmente para actividades productivas, porque ahí dada la dificultad de acceso y la poca infraestructura con la que se cuenta no es posible el abastecimiento de agua, esta solo alcanza para uso doméstico, lo cual dificulta la implantación de algunos proyectos productivos principalmente agrícolas en estas localidades.

4.2.4 Energía eléctrica

Con lo que respecta a la energía eléctrica no se tiene gran problema, debido a que todas la localidades y la cabecera municipal cuentan con este servicio en un 90% en promedio, lo que significa que solo el 10% no cuenta con este servicio, esto dadas las condiciones del asentamiento humano donde se ubican estas viviendas, lo cual ha dificultado instalarle el servicio y por lo que significa que el 10% se requiere y se tendrá que realizar una ampliación de este servicio.

También se puede observar que la localidad que presenta mayor problemática en cuestión de energía eléctrica es la comunidad de Rancho el Lucero que se encuentra a 18 km de la cabecera municipal, esta comunidad es la única mas retirada y es por eso que no se les a podido llevar este servicio, el 100% de las viviendas no cuentan con este servicio aún. Esto dada la insuficiente infraestructura que presenta y el patrón de su asentamiento humano.

Alumbrado público: Este servicio se encuentra únicamente en la cabecera municipal, pero es totalmente insuficiente esto debido a la falta de infraestructura y recursos para llevarlos a cabo.

4.2.5. Drenajes

Este servicio se encuentra únicamente en la cabecera municipal pero este no funciona en un 5% ya que fueron mal instalados y se encharca mucha agua en los meses de lluvia y provoca la descomposición de la calle, básicamente se ubica en la zona del centro y por lo tanto se necesita realizar una mejora y más ampliación de este servicio.

4.3. Otros servicios por localidad:

Abasto

Fig 4. Tienda comunitaria ubicada en el barrio de San Miguel Lado



Fuente: tomada del municipio

Cuadro 8. Localidades en donde existe tienda DICONSA O CONASUPO
--

Cabecera Municipal
San Miguel Iado
Canama
Santa Cruz Mixtepec
San Lucas
Rio Verde
Rio Timbre
Buena Vista

Fuente: DIF

De 62 localidades, sólo 8 cuentan con una Tienda Diconsa, por ser las más grandes. Sin embargo, se requiere que en todas las Rancherías exista una tienda DICONSA, para que la gente no se desplace a comprar artículos de primera necesidad, que es lo que más se demanda, principalmente entre los meses de marzo a junio. También se requiere que en estas tiendas haya mayor número de productos de primera necesidad para que la gente no tenga que desplazarse a otros lugares con tanta frecuencia, ya que le genera tiempo y costos.

Mercado

El único mercado se encuentra en la cabecera municipal, se esta aplicando la normativa del mercado de acuerdo a lo que debe ser la higiene del manejo de todos los alimentos que se venden en los días viernes y para los puesto que son fijos y están toda la semana se les aplica la misma ley esto es con el fin de proteger la la salud de los habitantes mixtepequenses.

Sin embargo la infraestructura de este mercado no es suficiente para los habitantes ya que no los cubre totalmente y por lo tanto muchas veces tienden a ocupar naylo para cubrir sus productos o alimento y esto puede ocasionar algún descontento de los consumidores.

Cabe hacer mención, que se necesita que se realice la ampliación de la infraestructura de este mercado.

4.3.1. Infraestructura deportiva:



Fig. 5 Cancha deportiva de la Cabecera Municipal

De las 62 Localidades, únicamente 13 localidades son las que no cuentan con la infraestructura deportiva que es el basquet bool, con respecto a la infraestructura de futboll el unico que cuenta con ella es la cabecera municipal y con respecto a otros deportes no existe ninguna otra infraestructura. Los 48 que cuentan con canchas de básquetbol solo lo tienen dentro de las escuelas primarias y Telesecundarias, pero a estas solo tienen acceso los alumnos.

Por lo tanto se requiere de más espacios deportivos, principalmente para la juventud, para que estos no se refugien en otros, así como también para tener una vida más sana.

4.3.2. Panteones

Este servicio se tiene en las siguientes comunidades: Mesón de Guadalupe, Santa Cruz, San Pedro Yososcua, Santiago Tiño, San Juan cahuayaxi, Tinuma de Zaragoza gran mayoría de las comunidades no cuentan con este servicio, todos los panteones no están planificados ni delimitados exepcto la de la cabecera municipal.

4.3.3. Infraestructura Religiosa:



Fig.6 Iglesias de la Cabecera Municipal de San Juan Mixtepec.

El 24% de las localidades cuentan con un recinto religioso, que debido a las creencias de las personas del municipio, es importante dentro del desarrollo de su vida.

Cabe destacar que el 97% de la Población aproximadamente sigue practicando la religión católica y el resto 3 % otro tipo de religión como la evangélica o la de testigos de Jehová. **(Ver anexo 6. lista de las comunidades que cuentan con Iglesia y Capilla).**

5. Diagnostico del Eje Institucional

5.1. Infraestructura, Mobiliario y Equipo con que cuenta el Municipio

Mobiliario	Costo
12 escritorios	\$15,000.00
10 sillas de madera	\$ 8,000.00
3 sillas de escritorio	\$1,800.00
4 equipo de computo	\$ 80,000.00
1 maquinas de escribir	\$ 3,000.00
un archivero	\$5,000.00
Total	\$112,800.00

Equipo de transporte.

Vehiculo	Estado
1 Camioneta Rangers	Deficiente estado con uso de mas de 5 años
1 Camioneta (ambulancia)	Buen estado
1 Camioneta (patrulla)	Deficiente estado con uso de mas de 5 años
2 Volteo	Buen estado
1 Maquina retroex-cavadora	Mal estado

Bienes inmuebles

1 Palacio Municipal
1 Parque Municipal
1 Auditorio Municipal
1 Mercado Municipal
1 Centro de Desarrollo Comunitario

5.2. Perfil de los integrantes del cabildo

Edad y cantidad de integrantes

El perfil de los ciudadanos que se encuentran en la administración y manejo de la presidencia municipal, son las que a continuación se describen:

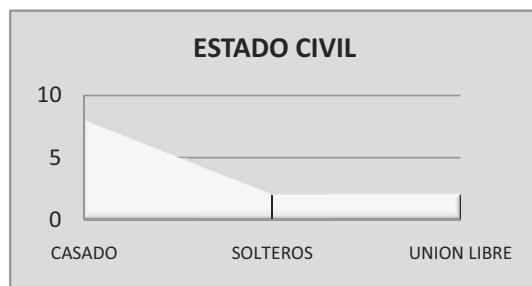
El número de los integrantes que administran directamente la presidencia municipal son 12, de estos ciudadanos, el 33% tienen la edad de un rango de 30-38 años, posteriormente el 25% cuentan con una edad de 42-47 años, continuando con el 17% que lo conforma la edad de 25-29 y 52-53 años, consecutivamente se tiene el 8% en donde la edad de 64-65. **(Ver grafica 2. edad y cantidad de las personas que están en la administración de la presidencia municipal).**



Fuente: cabildo

Estado civil

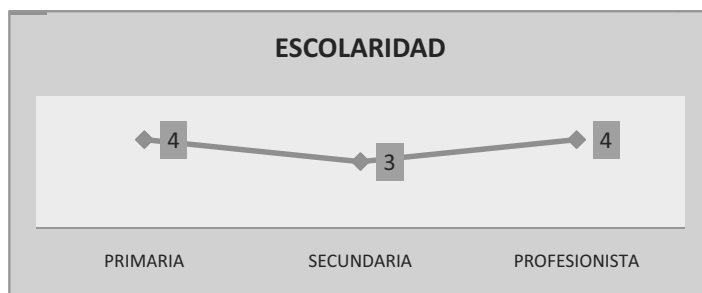
Su estado civil de los integrantes solo, 2 viven en unión libre, 2 son solteros, y 8 son casados. Todos pertenecen al grupo indígena **"Mixteco"** al 100% de los integrantes son nacidos y radicados en diferentes localidades y agencia del municipio de San Juan Mixtepec. **(Ver grafica 3. estado civil)**



Fuente: cabildo

Escolaridad

En cuanto a la escolaridad se tiene que de 12 integrante 4 culminaron su educación primaria, 3 con la la educación secundaria, posteriormente se tiene que 4 son profesionistas. **(Ver grafica 4. escolaridad)**



Fuente: cabildo

Trabajo desempeñado anteriormente

Con respecto a los trabajos desempeñados anteriormente solo se tiene de los doce integrantes uno se desempeñaba como comerciante, 4 como profesionistas, y 7 integrante trabajaban como campesinos, de estos doce se tiene que 7 integrante tiene la experiencia en cargos públicos ya que desempeñaron algún cargo en sus comunidades, 5 son los que no cuenta con nunguna experiencia. Se llega a la conclusion de que esto ciudadanos necesita algún curso sobre sus cargos para desempeñar mejor su trabajo. De estos doce integrantes solo el Presiente Municipal, el Tesorero Municipal y la Secretaria Municipal son los que tomaron un curso sobre sus cargos.

(Ver Grafica 5. trabajo desempeñado anteriormente).



Fuente: cabildo

5.3. Organización Política

A continuación se describe como se encuentra organizado el municipio en su estructura social y política.

Como muchos Municipios en el medio Rural Oaxaqueño, el Municipio de San Juan Mixtepec, tiene sistemas de gobierno basado en usos y costumbres. Los partidos políticos no tienen presencia en las elecciones locales y la máxima autoridad es la asamblea de ciudadanos cuando se tratan asuntos relacionados al municipio.

La Autoridad Municipal se nombra cada tres años y los cargos que se eligen son el Presidente Municipal, el Síndico, el Regidor de Hacienda, Regidor de Obras Públicas el Regidor de Educación, Regidor de Salud y el Regidor de Mercados, cada uno con su respectivo suplente. Como auxiliares están el tesorero y la Secretaria Municipal.

Aunados a estos cargos se encuentra un cuerpo de Policía Municipal dirigido por 1 Comandante, 1 Subcomandante y 11 Policías. Cabe destacar que estos tienen una jornada de trabajo de 48 horas por 48 hrs de descanso.

De acuerdo a los datos de la DIGEPO2, las localidades que integran al municipio de San Juan Mixtepec son 61, sin embargo, de acuerdo a los datos de posee el ayuntamiento constitucional, con base a las localidades que participan en las reuniones de priorización de obras y a quienes se les asignan recursos municipales, son 80 en los que cada uno esta nombrado un representante y comité que son

elejidos por usos y costumbres y su periodo de servicio es de un año. La función principal de los representantes es representar a su localidad y hacer diversas gestiones en beneficio de las mismas. También sirven como enlace para representar a su localidad en las reuniones del Consejo Municipal de Desarrollo Rural Sustentable para la toma de decisiones en la priorización de los trabajos a realizar en beneficio de su localidad y del municipio en general.

A continuación se muestra en forma gráfica la organización política del Municipio y de las Rancherías: **(Ver Grafica: 6. Organización política)**



Organización política de las rancherías municipales

Representante Municipal

Comité de la localidad

Comité de camino

Comité de luz

Comité de agua

Comité de escuela

Comité de oportunidades

Comité de salud

5.4 Ingreso y Egreso del Municipio.

De acuerdo a la **entrevista con el cabildo** municipal se obtuvo la siguiente información con respecto a la hacienda pública:

La mayoría de los ingresos se obtienen del ramo 28 y ramo 33 únicamente sus recursos propios son las recaudaciones que realizan en el mercado solo los días de tianguis, sanitarios, a través de las constancias y de las multas que aplica la sindicatura a los que cometan algún tipo de delito siempre y cuando esta se resuelva en la sindicatura del mismo municipio. En el municipio no existe ingreso por algún tipo de préstamos o créditos a algunas personas.

El total de impuesto de prediales (catastrales) que cobran o recaudan es un importe de \$20,000.00, estos impuestos que recaudan son para apoyos diversos al municipio todas las recaudaciones se realizan en los meses de Febrero, Marzo, Abril, Mayo y Junio.

Los egresos que esta administración tiene son los gastos de operación y apoyos diversos en menor cantidad. El 70% de los recursos se invierten en obras de

infraestructura mientras que el 30% se aplica en acciones de fomento ya que la presidencia no cuenta con ninguna deuda municipal.

De los ingresos municipales solo se recabo la información de los recursos propios y el importe total es de \$86.256.00 Continuando se llego que el total de importe por los derechos es de \$3,000.00, así también se obtuvo que el ingreso del DIF Municipal solo es por producto que son \$2,000.

Y de los ingresos que percibes son las siguientes RAMO 28 \$ 3, 600,528.00, y del RAMO 33 FONDO-III \$11, 246,806.00, FONDO- IV \$ 2, 788,944.00. Haciéndose un total de \$ 17, 636,278.00 **(Ver detalles Cuadro 9. finanzas públicas).**

Finanzas Públicas			
Ramo 33			
Año	Total	Fondo de Infraestructura Social Municipal (FISM)	Fondo de Aportaciones para el Fortalecimiento Municipal (FAFM)
2005	10,430,660.00	7,875,462.00	2,555,198.00
2006	11,257,953.00	8,440,456.00	2,817,497.00
2007	11,755,539.00	9,405,907.00	2,349,632.00
2008	14,035,750.00	11,246,806.00	2,788,944.00

Fuente: cabildo

Con lo referente a Egresos Municipales no se tiene ningún monto destinado a cada concepto ya que esta se destina o se otorga según necesidades de cada sector de la sociedad y varían constantemente.

5.5 Reglamentacion, Seguridad Pública y Procuración de Justicia

El Municipio esta reglamentado con la Ley Municipal existen reglamentos de policías, reglamento de mercado, reglamento de recurso humano, nada mas que estas aun no se las dan a conocer a los habitantes asi como tampoco han sido aprobados.

Cabe destacar que hasta la fecha no se cuenta con ningún reglamento interno municipal para normar la vida interna del Municipio, lo cual es problemático porque no se cuenta con las bases para castigar algunos delitos. Por lo tanto es de suma importancia ver la forma de contar con un reglamento interno vigente y procurar hacerlo en coordinación con las autoridades municipales y auxiliares del municipio.

Existe un síndico municipal, un comandante, un subcomandante y 11 policías para resguardar el orden y la seguridad pública de los habitantes del municipio.

Depende de la gravedad del delito se aplican las multas o sanciones que consiste en encierro de la cárcel de 12 horas posteriormente se le da como castigo realizar la limpieza del municipio o en sus areas recreativas y el parque.

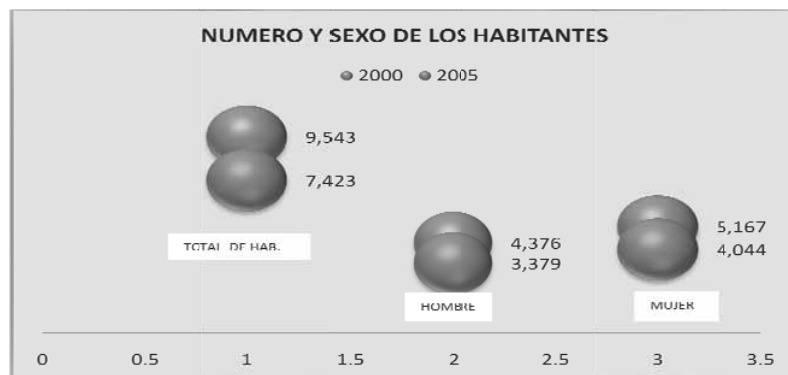
La canalización de los delitos se hace a través del Síndico Municipal que si no es de su competencia los turnan al Ministerio Público de Santiago Juxtlahuaca o en su caso a la ciudad de huajuapán, quién realiza lo conducente.

Los permisos o las licencias se otorgan por derecho de piso.

6. Diagnostico del Eje Humano

6.1 Población total

El conteo II Censo General de Población y Vivienda 2005 del Instituto Nacional de Geografía, Estadística e Informática (INEGI), reporta una población de 7,423 habitantes en los cuales 3,379 (45.52%) son de sexo masculino mientras que el 4,044 (54.48%) son de sexo femenino. Mientras que el Censo General de Población y Vivienda 2000 del Instituto Nacional de Geografía, Estadística e Informática (INEGI), reporto una población total de 9,543 habitante en donde 4,376 (45.86%) son de sexo masculino mientras que el 5,167 (54.14) son de sexo femenino. (**Ver grafica 7. Número y sexo de habitantes**)



Fuente: II conteo de población INEGI 2005

La población total del municipio representa el 0.21%, con relación a la población total del Estado.

De acuerdo con los datos que proporciona conapo en el municipio se reconocen 61 localidades: la cabecera municipal y 6 agencias municipales, 6 agencias de policías, 6 congregaciones y núcleos rurales, 43 localidades que están representados por un representante que los mismos habitantes nombran por usos y costumbres, a continuación se muestra la población total por cada una, para una mayor comprensión: (**Ver anexo 5. Lista de comunidades**)

Como se puede ver en los datos estadísticos anteriores la cabecera municipal es la localidad más grande en cuanto a población con un 18.92%, continuando la agencia

de Santa Cruz mixtepec con un 7.30% del total, siguiendo la agencia de Santa Ma. Teposlantongo con un 5.42%, la agencia de San Juan Cahuayaxi con 3.56%, etc, Siendo la localidad de Llano de Maguey esta última la más pequeña con un 0.15%.

La Comisión Nacional para el Desarrollo de los Pueblos Indígenas (CDI), el Programa de Naciones Unidas para el Desarrollo (PNUD) y el Consejo Nacional de Población (CONAPO), en sus indicadores socioeconómicos 2002, reportan que la población indígena representa el 86.43 por ciento del total municipal.

6.1.1 Distribución de la Población

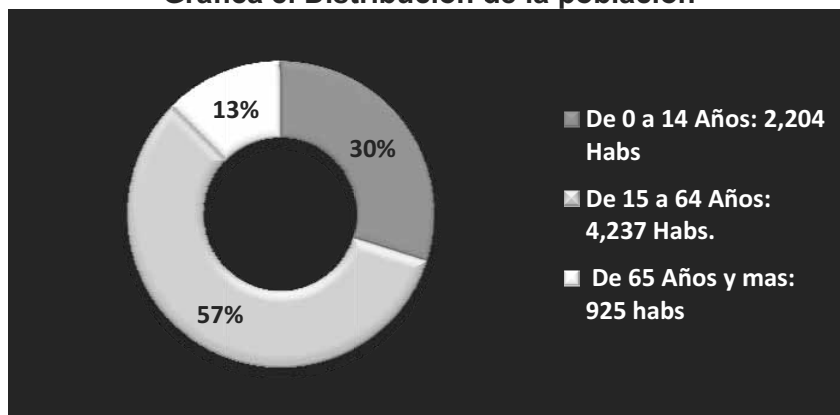
De acuerdo al último censo de población y vivienda 2000, el municipio contaba con un total de 7,423 habitantes, este total se distribuye en los siguientes estratos de edad:

Cuadro. 10. Grupos de edad 2000.

TOTAL	7,423	100%
De 0 a 14 Años:	2,204 Habs	29.69
De 15 a 64 Años:	4,237 Habs.	57.08
De 65 Años y mas:	925 habs	12.46

Fuente: Censo General de Población y Vivienda 2000 del (INEGI).

Grafica 8. Distribucion de la poblacion



Fuente: Censo General de Población y Vivienda 2000 del (INEGI).

Como se puede observar en el gráfico anterior la mayoría de las personas se concentran entre 15 y 64 años, lo cual significa que la mayoría de las personas actualmente son jóvenes, encontrándose la mayoría dentro de la población económicamente activa. Otro dato interesante es el estrato de 0 a 14 años, ya que esto representa un 30% del total, lo que significa que la tendencia de la población es de gente joven que en los próximos años demandará un mayor nivel de educación y de fuentes de empleo, significando lo anterior un gran reto para el municipio.

6.2 Antecedentes históricos del municipio

El nombre Mixtepec significa "Es el cerro de las nubes" proviene de las voces mixtl-nube, tepetl - cerro y C - en. En el siglo XV se fundó San Juan Mixtepec.

La fundación de este pueblo data del siglo XV, en cuya época pertenecieron sorpresivamente al pueblo de Teposcolula, ningún hecho ha tenido este pueblo, pues sus habitantes sólo se dedican a la agricultura.

Versión de los habitantes sobre la historia de San Juan Mixtepec, dto-08

De acuerdo a las versiones de los consejeros el nombre original de este municipio de San Juan Mixtepec, es “**SNUVICO**” que significa: **Pueblo de las Nubes**.

Se cree que le pusieron el nombre de San Juan Mixtepec, por el Santo Patron San Juan Bautista.

A través de testimonios de algunas personas de este Municipio y de algunos consejero de desarrollo rural, se sabe que los primeros pobladores que se establecieron en San Juan Mixtepec, son de los lugares de Huajuapán, Tlaxiaco y pueblos circunvecinos buscando tierras fértiles ya que carecían de alimentos; al llegar la guerrilla de Zapata durante la revolución los habitantes de este municipio, buscan refugio en los montes creando de esta manera las diferentes localidades de este Municipio ya que según las versiones el que gobernó en este municipio fue el imperio mixteco. también se dice que Mixtepec está construido sobre una laguna, donde se encontraban dos sabinos de más de 1 km de altura y que en una reunión

decidieron derrumbarlos y así fundar el municipio en este lugar unos de los sabinos cayo del lado de San Pedro el Corral y el otro por la localidad de el Arenal.

La iglesia se construyo aproximadamente hace 125 años la costruyo un niño llamado Profectu, que vino de Teposcolula y creció en mixtepec. La torre de la iglesia en donde esta la campana la terminó de construir Don mateo lopez quien fuen el jefe de los carrancistas y trajo el santo patrón San Juan Bautista.

En el año de 1940 personas de Pinotepa robaron el sonido de la campana pegándole a esta con una trompeta, de esta manera la campana pierde su sonido al cual fue llevado hasta Jamiltepec.

La plaza: fue fundada en el año de 1940 sus primeros comerciantes fueron Abartolo y Aurelio Torres provenientes de Jamiltepec, los cuales venían acomprar aguacate, pollo y diversos productos hasta los cultivos de los habitantes.

Posteriormente vino el General Lázaro Cárdenas al municipio de San Juan Mixtepec, con intencion de abrir una carretera conectando a Santa María Tindú, - Mixtepec y Putla de Guerrero esto se debió a la petición del señor Fidel Sánchez, pero ante la negativa de las personas del municipio ya no se pudo llevar acabo esta obra, ya que no coincidían con la idea del señor Fidel Sánchez. Por caprichos

Durante la visita del general, Pudo constatar que San Juan Mixtepec era un pueblo con muchas necesidades en los servicios básicos y asi fue que propuso la creación de un hospital, y escuelas para que los habitantes no se vieran la necesidad de trasladarse a otros lugares, pero nada se pudo concretar ya que la mayoría de las personas se opusieron principalmente los habitantes del la cabecera municipal.

En 1940, San Juan Mixtepec, deja de pertenecer al distrito de Tlaxiaco, para depender y pertenecer al distrito de Juxtlahuaca, por gestión del señor Fidel Sánchez, quien también al mismo tiempo prohíbe que las muchachas no se pinten la

cara durante los días de carnaval. prohibición de la ceniza que los hombres no pintaran a las mujeres el presidente decreto.

En 1950, personas del municipio de San Juan Mixtepec, se van a vivir al estado de Veracruz perseguidos por revolucionarios, los cuales tenían la intención de matar a las autoridades, de esta huida logran escapar aproximadamente 600 personas.

En 1964, durante el gobierno de Don Cheu grande vino a Mixtepec el presidente de la república el general, Lázaro Cárdenas del Río, quien bautizo el río grande como **RIO MIXTECO** y por solicitud del señor Fidel Sánchez, el presidente de la república tuvo la intención de formar una presa en el lugar denominado **CABAYEE** con la finalidad de beneficiar a todas estas localidades con el líquido vital que es el agua, a la comunidad del Llano, a Mixtepec Centro y a Santa Cruz Mixtepec.

6.3 Fiestas, costumbres y tradiciones del municipio

Actualmente se eligen sus Autoridades Municipales a través de los usos y costumbres, así como los Representantes de las localidades; de igual forma para nombrar a los diferentes comités, ya sea de padres de familia o del alguna obra que se vaya a realizar en el Municipio o en las localidades, así como también a los mayordomos para la fiesta patronal.

También existe una banda particular de música de viento, que interpreta melodías, tradicionales o actuales; tienen sus propios bailes como son las chilenas, sones y corridos.

El grupo indígena al que pertenece este Municipio es el “**Mixteco**” cuya lengua la hablan principalmente los señores adultos; esta lengua se ha venido perdiendo por la migración de las personas. Por lo tanto es importante ver la forma de recuperar esta lengua tan importante en la historia del municipio.

Otra costumbre muy valiosa del municipio es el tequio que se da en el municipio, el cual consiste en que las personas prestan un servicio gratuitamente con la finalidad de cooperar en alguna actividad de beneficio en común para el municipio, también se

ha ido perdiendo con el paso del tiempo porque ahora las personas quieren cobrar por cualquier actividad que realicen en la comunidad.

Fiestas religiosas

Cuadro 11. Fiestas religiosas

Comunidad	Nombre	Fechas	En que consiste
Cabecera Municipal	Santo Patro San Juan Bautista	22,23,24,25,y 26 de Junio	Desde el 22 empiezan a realizar el evento religioso quema de juegos artificiales, hacen el concurso de las candidatas a reinas de la fiesta, disfraces, el día 23 hacen baile presentación de la reina eventos culturales, deportivos, despescuezada de gallos, y el día 24 hacen carrera de caballos y baile posteriormente. Todas estas actividades terminan hasta el día 26.
Barrio San Pedro	San Pedro y San Pablo Apostol	28,29y 30 de Junio	Disfraz, despescuezada de gallo , misa carrera de caballos y baile
Santiago Tiño	Santiago Apostol	24 y 25 de Julio	Evento religioso, deportivo, evento cultural, baile y juegos pirotecnicos
San Lucas	Santo Patron Lan Lucas	18-Oct	Se realiza, evento religioso,deportivo y bailes en la noche
Cabecera Municipal y todas las localidades	Dia de los muertos	1 y 2 de Noviembre	Ponen frutas en sus santos, a dornan con flor de zempazuchilt, encienden velas en donde está la sepultura de sus seres queridos, y en su mesa ponen comida que consiste en tamales-mole caldo de pollo y frijoles, y diversas fruto según de acuerdo a los gusto de sus difundos.
Meson de Guadalupe	Virgwen de Guadalupe	11 y12 de Diciembre	Eventos deportivos, baile, evento cultural, religioso, juegos pirotecnicos
Cabecera	Carnaval	2 de Febreo	El primer dia disfraz, el segundo dia concurso de disfraces y baile, y el tercero dia premian al mejor dizfraz y en la noche rodeo baile.
Santa Cruz	Dia de la cruz	3 de Mayo	Empieza el 2 de mayo con eventos deportivos ,baile, juegos pirotecnicos y la mayordomia
Cabayua	San Isidro	15 de Mayo	Misa y pintan a los animales

Fuente: Consejo Municipal

Así también, el último domingo de cuaresma se celebra el domingo de ramos en el que regalan palmas benditas durante la misa, a partir de ahí la última semana de la cuaresma se considera como la semana mayor en la cual realizan la pasión de Cristo.

Música

Se cuenta con una banda de música de viento, que interpreta melodías antiguas y de moda. La música tradicional son las chilenas, sones jarabes, chilenas, sones y corridos. Se interpreta el son del giro que es auténtico, cuando se realiza el amarre de flores en una boda entre los familiares del novio y la novia.

Artesanías

Fabrican artesanías de barro, principalmente productos utilitarios como: ollas, jarras, cazuelas, platos y cómales; en color anaranjado.

Se elaboran petates y tenates de palma, y otros tejen servilletas pero se produce muy poco a nivel municipio.

Gastronomía: Mole (negro, rojo, amarillo), barbacoa, tamales, pozole y el tradicional mezcal, pulque y tepache.

Se consumen los quintoniles, frijoles con arroz, frijol de habas, frijol delgado, frijol (rojo, blanco y negro), frijol chícharo, nopales, flor de calabaza y moles, zamarrillo de pollo. Se encuentran bebidas como son: atoles, café, té de limón, mezcal, pulque, tepache y cervezas. Dulces de tejocote, conservas de durazno, chilacayote, agua de chilacayote.

El eje humano permite visualizar la calidad de vida de los habitantes del municipio, para analizar este eje, es importante mencionar los valores que caracterizan a los habitantes del municipio, cuales se han perdido, las posibles causas, los conocimientos necesarios para el desarrollo del municipio, así la problemática existente en este aspecto.

6.4 Valores de los habitantes del municipio.

A continuación se muestran los valores de los habitantes del municipio a fin de reflexionar sobre la condición de los valores de la población que permiten el desarrollo humano y la convivencia de los individuos en el municipio.

- Respeto
- Trabajo
- Educación a los hijos
- Honestidad
- Cuidar la salud
- Ayuda mutua
- Tequio entre comunidades
- Igualdad
- Participación
- Servicio
- Dignidad
- Responsabilidad
- Comprensión
- Libertad
- Usos y costumbres
- Lealtad
- Amor por la familia

6.4.1 Valores que se han perdido en el municipio.

- El respeto, ya que actualmente los jóvenes no respetan a los adultos los mayores.
- La unión, ya que han existido algunas organizaciones en el municipio y han terminado desintegrándose porque no pueden trabajar en equipo.
- La lengua materna que es el Mixteco, principalmente se ha ido perdiendo en las nuevas generaciones.
- Usos y costumbres, así como la identidad por algunos habitantes que emigran a otros estados y países.
- La participación, ya que algunas personas no les gusta colaborar con las actividades del pueblo.
- Amor por la familia, ya que en algunos hogares existe violencia intrafamiliar.
- La vestidura regional, ya que los jóvenes de la nueva generación imitan los modelos de otros estados y países.
- El trabajo del campo, por el alto grado de emigración que existe

6.4.2 La pérdida de valores ha provocado.

- Desintegración del municipio (des unión de los habitantes)

- La obstaculización para el desarrollo integral del municipio
- Injusticia

6.4.3 El desconocimiento ha provocado.

- Migración en alto grado un 80% en promedio en edad de trabajar a nivel municipal.
- Erosion de las tierras
- Pobreza
- Manejo inadecuado de los recursos
- Desorganización
- Baja productividad en los proyectos

6.4.4 Conocimientos necesarios para el desarrollo del municipio:

- Información sobre los apoyos que existen por parte de las diferentes dependencias estatales y federales.
- Información sobre diversas actividades que se podrían realizar para generar autoempleo y así disminuir la migración en el municipio.
- Capacitación en algunas actividades productivas que se realizan en el municipio, con la finalidad de aprender técnicas de producción más sofisticadas que permiten realizar un mejor trabajo.
- Aprender sobre el aprovechamiento de los recursos naturales en forma racional.
- Aprender como cuidar el medio ambiente.
- Procurar un nivel de educación básica para toda la población
- Un curso sobre la importancia y el valor de la familia.
- Un curso sobre la importancia de la preservación de los valores del municipio, principalmente la lengua, sus costumbres y tradiciones.
- Aprender a trabajar en equipo, y su importancia.
- Aprender como organizarse en diversas actividades, así como aprender los procedimientos y requisitos para conformar organizaciones ya sea una SSS o una Sociedad Civil y la importancia y ventajas de trabajar organizados.

6.4.5 Problemas:

- Pérdida de valores como es el caso de la lengua materna que es el Mixteco, usos y costumbres.
- Falta de capacitación y educación en diversas áreas: formas de organizarse, como trabajar en equipo, mejorar calidad de trabajo, aprender técnicas de producción en las diversas actividades productivas, etc.
- Analfabetismo
- Deforestación
- Desorganización
- Desempleo
- Obstáculos para el desarrollo integral del municipio.

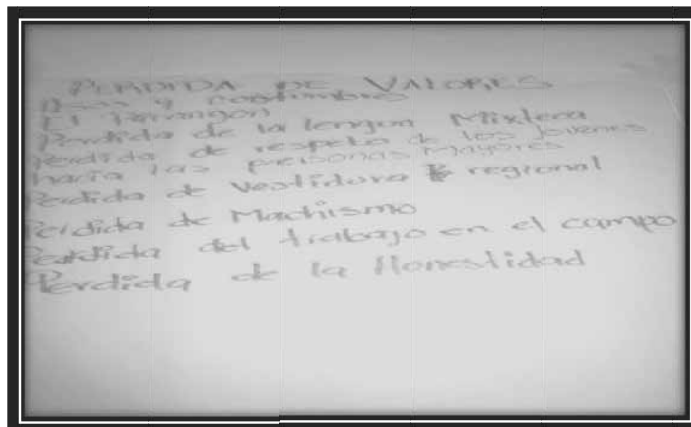


Figura 7. Del taller donde se obtuvo la información anterior.

Como se puede observar en la información anterior muchos valores de los habitantes con el paso del tiempo se han ido perdiendo, principalmente por el problema de la migración. Otro problema ha sido el desconocimiento de los mismos. Todo lo anterior ha provocado que el municipio no logre un desarrollo integral, esto es, ambiental, económico, social y humano, institucional y como consecuente no se ha logrado mejorar la calidad de vida de los habitantes, esto se puede reflejar a través de un retrato del municipio, el cual se muestra a continuación:

Para entender de manera general la situación actual de la sociedad del Municipio y la problemática que afecta su desarrollo integral, se muestra a continuación el retrato del Municipio.

6.5 Retrato del Municipio de San Juan Mixtepec, dto-08, 2008.

Como se puede observar, los principales problemas que se destacan son:

- No hay trabajo para emplearse
- Escases de producción de maíz por exceso de fertilizantes
- No hay recurso económico emigración por falta de producción
- Contaminación por no reciclar la basura, en el campo y agua y en las orillas del camino
- Problemas de salud por falta de un hospital

Los jóvenes ya no estudian, porque emigran por falta de recurso económico y por falta de escuelas superiores.

Falta de educación para el cuidado de los bosques

Problemas de comunicación en caminos y teléfonos

Escases de agua potable y de riego

Falta de energía eléctrica

Falta de drenaje

- Alto grado de analfabetismo
- Una alta migración en todo el municipio
- Mayor deserción escolar y es en el nivel secundaria.
- El mayor problema de violencia intrafamiliar lo presenta las localidades.

6.6 Mapa de movilidad de los hombres y mujeres del municipio

En el eje humano también es importante conocer las actividades que realizan y los lugares que con mayor frecuencia visitan los hombres y las mujeres del municipio para conocer más sobre su forma de vida.

Para lo cual se estableció un mapa de movilidad que fueron dibujados por los mismos habitantes del municipio.

A continuación se muestra el mapa de movilidad de las mujeres y los hombres del municipio de San Juan Mixtepec.

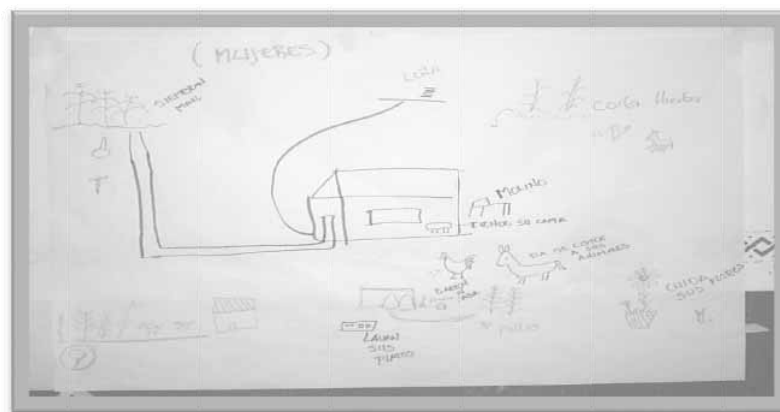


Fig. 8 Mapa de movilidad de las mujeres



Fig. 9. Mapa de movilidad de los hombres

De lo anterior se puede rescatar lo siguiente:

Las mujeres salen poco de su casa, solo salen a realizar sus compras al tianguis en la cabecera del municipio, principalmente los días Viernes, que se encuentra de 2 horas hasta 20 minutos aproximadamente del municipio, esto dependiendo de que kilometraje se encuentre la comunidad. La mayoría de sus actividades las realizan dentro de su comunidad como son: ir al campo a traer leña o cuidar sus animales principalmente ganado caprino, ir a la escuela por sus hijos, a reuniones escolares; al centro de salud, a reuniones del programa oportunidades, etc.

En cambio en el mapa de movilidad de los hombres se puede ver que ellos salen más, se trasladan a otros lugares a trabajar, son los que más emigran, además salen a realizar otras actividades como son: compras de herramientas e insumos para su trabajo, al banco, a la parcela, al campo, a la tienda, entre otros.

Como se puede observar en los datos anteriores, tanto hombres como mujeres se dedican al sector primario. El municipio carece de muchos servicios y tienen que acudir a la ciudad de Tlaxiaco o en el distrito del municipio que es Santiago Juxtlahuaca a realizar sus actividades.

A continuación se muestran los indicadores de bienestar del municipio: Salud, Educación, Vivienda, principalmente.

6.7 Indicadores de bienestar:

Salud

En este sector se cuenta con 2 unidades médicas dependientes del I.M.S.S, como es el caso de los Tejocotes y San Juan Cahuayaxi, así también se tiene 3 SSA y 21 **E.S.I. No. 1** y 19 **E.S.I. No. 20. (Ver anexo 3 comunidades que cuentan con IMSS, centro de salud y casas de salud).**

En la cabecera municipal existe un centro de salud que atiende a la población en general y que depende de la jurisdicción sanitaria no. 5 de la secretaria de salud de Oaxaca (SSO), con sede en la ciudad de Huajuapán de León, el centro de salud proporciona servicios de consulta externa, atención de partos curaciones y consulta dental, lo atienden dos médicos cirujanos una enfermera y una dentista, que dan servicio todos los días de lunes a domingo.

Además se cuenta con equipo básico de salud, así como con medicamentos para atender las enfermedades más frecuentes, como son las infecciones respiratorias y gastrointestinales. sin embargo también se ha registrado cuadros clínicos severos como cirrosis hepática, infarto agudo, cáncer de esófago, cáncer cervicouterino, neumonía y paro cardiorrespiratorio. Y también se tiene con una ambulancia que traslada a las personas por alguna enfermedad grave a la clínica del IMSS a la ciudad de Tlaxiaco o en su caso en la ciudad de Oaxaca.

Cabe destacar que en las demás agencias y localidades cuentan con asistentes médicos, un médico, una enfermera y un promotor que atienden en una casa de salud, que otorga pláticas de salud a las personas de la comunidad, principalmente a las mujeres, trabajan coordinadamente con las mujeres que son beneficiadas en el programa de OPORTUNIDADES para su chequeo mensual, así como para

actividades comunitarias, como es la limpieza de las calles; entre otras actividades como checar el peso de los niños, vacunar y curar heridas leves.

Cuando se trata de alguna enfermedad compleja, dependiendo de la gravedad canalizan a los pacientes al centro de salud de la cabecera o en su caso a la ciudad de Oaxaca.

Debido a que el crecimiento de la población a aumentado la demanda, ante lo que es común que el centro de salud carezca de medicamentos, materiales curativos, los que aunados con problemas de mantenimiento, deficiencia en la planta de luz entre otros limitan la calidad del servicio.

Educacion.

De acuerdo a los datos que registra INEGI, el municipio cuenta con 22 centros de castellanización, 34 primarias bilingües, 2 escuelas de nivel preescolar, 10 primarias federales, 2 secundarias técnicas y 4 tele secundarias.

En el municipio existen escuelas de nivel básico, medio superior y superior. Como son escuelas de centro de educación inicial, Preescolar, Primaria, Secundaria y Bachillerato, tanto de la SEP como INEA que brindan educación gratuita a los niños. Como forma de incentivar la educación por parte de la Autoridad Municipal se les otorga becas a los jóvenes de escasos recursos económicos, estudiantes de bachillerato y existe un albergue en el CBTa con apoyo de CDI, para apoyar a los jóvenes de diferentes localidades y municipios circunvecinos con alimentos y hospedaje, De esta forma se espera que el nivel de educación en el municipio se vaya elevando.

Esto debido a que a los niños de primaria de 4 años en adelante se les da la beca de Oportunidades por parte del Gobierno Federal.

Vivienda

De acuerdo a los resultados que presento el II Censo de Población y Vivienda en el 2005, en el municipio cuentan con un total de 2,116 viviendas de las cuales 2,104 son particulares.

Las construcciones principalmente la cabecera municipal las casas en su mayoría son hechas de materiales industrializados con cemento, ladrillos y piso de tierra, pero ahora se ha implantado el programa de piso firme que comenzara el en 2009, por lo regular tienen de 1 a 2 cuartos en donde esta toda la familia.

Cuadro 12. Características de las viviendas en el municipio (INEGI, 2005)

Descripción	Total Municipal
Total de viviendas habitadas	2116
Ocupantes en viviendas particulares	2,104
Promedio de ocupantes en viviendas particulares	4.5%
Promedio de ocupantes por cuarto en viviendas particulares	2.4%
% Viviendas particulares habitadas con piso de tierra	58.63
% Viviendas particulares habitadas que no disponen de excusado o sanitario	49%
% Viviendas particulares habitadas que no disponen de agua entubada de la red pública	32%
% Viviendas particulares habitadas que no disponen de drenaje	82.99
% Viviendas particulares habitadas que no disponen de energía eléctrica	22%
% Viviendas particulares habitadas que no disponen de lavadora	93.16
% Viviendas particulares habitadas que no disponen de refrigerador	89.13

Fuente: INEGI, 2005

Como se puede apreciar con las estadísticas anteriores el nivel de vida de las personas es relativamente bajo ya que de las 2116 viviendas habitadas, solo 2104 son viviendas propias con un promedio de ocupantes de 4.5 % el promedio de persona que ocupa solo un cuarto es de 2.4% de esos 2,166 viviendas 1240 de estas tiene piso de tierra, y los que no cuentan con sanitario son 51% viviendas, el 32% no cuentan con red de agua entubada, el 82.99% no cuenta con drenaje, con respecto a energía eléctrica el 22% viviendas no disponen de este servicio, que son

considerados los servicios básicos para las familias, proximadamente entre el 90% son los que no cuentan con el servicio de lavadora ni refrigerador.

Con respecto a la energía eléctrica se necesita la introducción de este servicio a la localidad de Rancho el Lucero la comunidad más retirada de la cabecera con una distancia de 18 km en caminos de terracería, con respecto al líquido vital que es el agua existen graves problemas ya que hay localidades en donde esta a una distancia de 2 0 3 km y necesitan de infraestructura para acercarlo a su comunidad y que además se necesita que se realicen estudios para captar o detectar el lugar donde se encuentra este liquido.

6.8 Analfabetismo

Cuadro 13. Analfabetismo de total de 7,423 habitantes

CONCEPTO	%
Población Analfabeta (%)	42.42
Población sin instrucción escolar (%)	28.87
% Hogares con población de 15 a 29 años, con algún habitante con menos de 9 años de educación aprobados	68.00
Porcentaje de las personas de 15 años o más alfabetas	57.38
Porcentaje de las personas de 6 a 24 años que van a la escuela	63.34
Población alfabetizada mayor a 15 años	3,078
Tasa de alfabetización de adultos	56.32
Población que asiste a la escuela entre 6 y 24 años de edad	2,743
Tasa de asistencia escolar	65.39
Índice de educación	0.59
% Población analfabeta de 15 años o más	42.27
% Población de 6 a 14 años que no asiste a la escuela	8.10
% Población de 15 años y más con educación básica incompleta	80.96
% Población analfabeta de 15 años o más	42.42
% Población sin primaria completa de 15 años o más	56.98

Fuente: II conteo de INEGI 2005

De 7,423 habitantes el 42.42% es analfabeta, población sin instrucción escolar el 28.87%, el 68% de hogares cuenta con habitantes de menos de 9 años de educación aprobados, el 57.38% son alfabetas, el 63.34% son las personas de 6 a 24 años que van a la escuela, la población alfabetizada son 3,078, el 56.32% son los son 2,743, la tasa de asistencia escolar es de 65.39%, continuando con el índice de educación

que es de 0.59%, la población analfabeta de 15 años y mas son el 42.27%, el porcentaje de la población que no asiste a la escuela de 6 a 14 años son el 8.10%, el 80.96% de la población de 15 años y mas tiene la educación básica incompleta, la población analfabeta de 15 y mas son el 42.42%, el 56.98% de la población de 15 años y mas es la que no tiene la primaria terminada.

El problema principal del rezago educativo es el bajo ingreso económico de las familias, lo cual ocasiona la necesidad de trabajar para sobrevivir, y esto ocasiona que la mayoría de las personas abandonen sus estudios a muy temprana edad.

Cabe destacar que en el municipio se estuvo aplicando un programa de alfabetización “yo si puedo” por parte del IEEA, el cual va dirigido a personas adultas analfabetas, cuyo fin fue disminuir el índice de analfabetismo en el municipio. así como promover más la participación de la gente en este programa, debido a que fue difícil su implementación con las personas adultas, porque muchas piensan que ya no están en edad de aprender y se les dificulta.

Toda la problemática anterior, tanto en el eje físico, económico, social, en la pérdida de valores, en el patrón de asentamiento humano, en el índice de analfabetismo, se reflejan en dos indicadores importantes que por si solos permiten medir la situación y calidad de vida de los habitantes del municipio e incluso son los dos indicadores en las que se basan la mayoría de las dependencias e instituciones del Gobierno Estatal y Federal para distribuir sus programas y apoyos. Estos dos indicadores son el Índice de Desarrollo Humano y el Índice de Marginación.

6.9 Índice de Desarrollo Humano

Cuadro 14. Índice de Desarrollo Humano

CONCEPTO	SAN JUAN MIXTEPEC
Tasa de mortalidad infantil	37.32
Porcentaje de las personas de 15 años o más alfabetas	57.38
Porcentaje de las personas de 6 a 24 años que van a la escuela	63.34
PIB per cápita en dólares ajustados	883.23
Índice de sobrevivencia infantil	0.74
Índice de nivel de escolaridad	0.60
Índice de PIB per cápita	0.36
Índice de desarrollo humano (IDH)	0.536
Grado de desarrollo humano	Medio bajo

Fuente: CONAPO 2000

De acuerdo a las cifras presentadas, se puede apreciar que el municipio presenta una tasa de mortalidad infantil muy alta de 37.32%, casi la mitad de los niños mueren, siendo las causas más frecuentes la desnutrición, Infecciones respiratorias agudas, Gastroenteritis sin deshidratación, Escabiosis, Recién nacidos con bajo peso, esto según informes del médico del centro de salud, Y lo que reportan las estadísticas, lo cual es realmente grave en el municipio.

Por otra parte el porcentaje de personas de 15 años o más alfabetos es baja ya que representan el 57.38% del total, lo que significa que 5 de cada 10 personas saben leer y escribir, esto se reafirma con el índice de escolaridad que es de 0.60%.

Finalmente el Índice de desarrollo humano que tiene que ver con la calidad de vida de los ciudadanos, como viven, con que servicios cuentan, su alimentación, educación y salud, etc., este es bajo ya que es de 0.536 de 1, lo que significa que el nivel de vida de los habitantes del municipio es de baja calidad, o sea que en general tienen poco acceso a los aspectos mencionados por limitaciones de acuerdo a sus posibilidades económicas; esto se puede corroborar con el grado de desarrollo humano que es medio bajo, de esto se puede deducir que el municipio sufre de

muchas carencias y es considerado dentro de los municipios mas marginados del Estado.

6.10 Índice de Marginación

El índice de desarrollo humano sin duda se refleja en el grado de marginación que presenta el municipio, como se puede ver a continuación:

Cuadro 15. Índice de Marginación

Población total	7,423
% Población analfabeta de 15 años o más	42.42
% Población sin primaria completa de 15 años o más	56.98
% Ocupantes en viviendas sin drenaje ni servicio sanitario exclusivo	22.63
% Ocupantes en viviendas sin energía eléctrica	5.79
% Ocupantes en viviendas sin agua entubada	11.05
% Viviendas con algún nivel de hacinamiento	49.95
% Ocupantes en viviendas con piso de tierra	58.91
% Población ocupada con ingreso de hasta 2 salarios min.	82.33
Índice de marginación	1.19673
Grado de marginación	Muy alto
Lugar que ocupa en el contexto estatal	147
Lugar que ocupa en el contexto nacional	306

Fuente: CONAPO, 2005.

El municipio presenta un alto grado de analfabetismo, según los datos del Consejo Nacional de Población de cada 100 personas, 42.42% son analfabetas, esta cifra a disminuido en los últimos 2 años (1995-1996) por un programa de alfabetización “yo si puedo” en por lo menos un 5%, pero aún falta mucho por hacer.

Por otra parte en cuanto a los servicios públicos, como es el agua potable entubada, energía eléctrica y drenaje (cabe destacar que este último es sustituido por baños ecológicos, debido a que la orografía del municipio no permite la introducción del drenaje). De acuerdo a datos de la CONAPO para el año 2000, estos se encontraban muy rezagados en el municipio, ya que aproximadamente el 90% de la población carecían de estos servicios básicos, pero en los últimos 4 años (2004-2008), existiendo aún así, otro 22.63% que aún carecen de estos servicios básicos,

esto por la dispersión de algunas viviendas, lo cual dificulta la introducción de estos servicios.

En otro rubro en lo que se refiere a los ingresos económicos, de cada 100 personas, 92 reciben hasta 2 salarios mínimos, lo cual demuestra los bajos ingresos que perciben las personas, lo cual obstaculiza que mejoren su nivel de vida.

Todo lo anterior se ve reflejado en el grado de marginación que es muy alto con un índice de marginación **1.19673**, para el caso del municipio de San Juan Mixtepec, ocupando el lugar 147 en el contexto estatal y 306 a nivel nacional.

Esto dos indicadores: el Índice de Desarrollo Humano y el Grado de Marginación, permiten visualizar el lugar de desarrollo en que se encuentra el municipio de San Juan Mixtepec a nivel nacional, desafortunadamente de acuerdo a los resultados presentados es uno de los municipios más marginados y con menor índice de desarrollo humano a nivel nacional. Por lo tanto se tiene que trabajar mucho para mejorar la situación prevaleciente en el municipio. Para lo cual, primero es importante reconocer la problemática que afecta en mayor medida al municipio, ya que para tomar decisiones primero se necesita conocer las bases.

Desarrollo de capacidades en el Municipio de San Juan Mixtepec a través del Programa de Capacitación y Asistencia Técnica del Programa (SOPORTE).

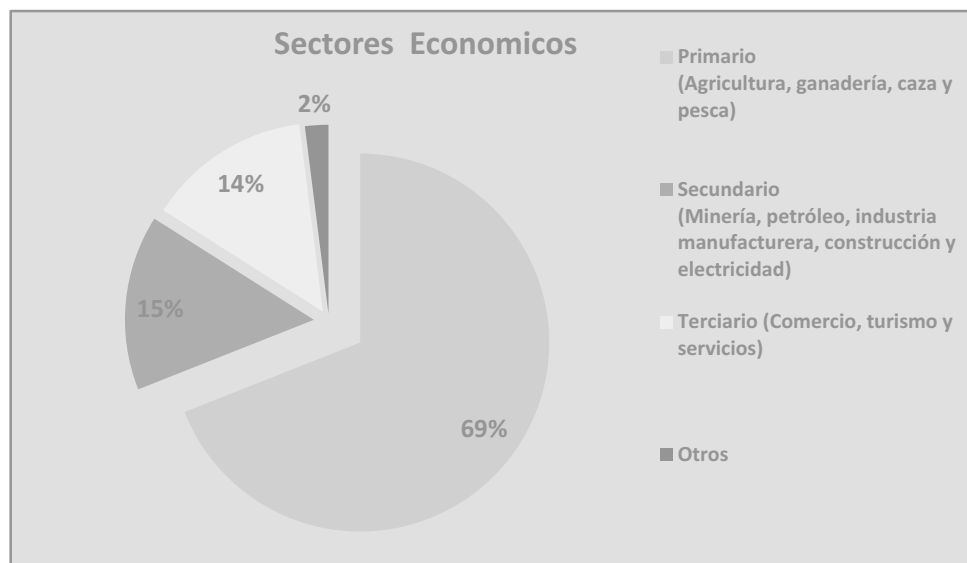
El desarrollo de capacidades de la población rural implica un proceso educativo donde los individuos aprenden conocimientos, habilidades y actitudes, con valor de uso en su cotidianidad cuando realizan sus actividades de vida y trabajo. Por lo tanto la capacitación debe ser un proceso permanente, integral y participativo, en el que se generen capacidades, conocimientos, actitudes, habilidades y destrezas con la colaboración activa de capacitándos y capacitadores. El cual busca el desarrollo de capacidades en el medio rural, dirigido principalmente a las zonas rurales de alta marginación.

7. Diagnostico del Eje Economico

7.1 Sectores Económicos

De acuerdo con cifras al año 2000 presentadas por el INEGI, la población económicamente activa del municipio asciende a 2,123 personas, de las cuales 2,117 se encuentran ocupadas, mientras que la población inactiva es de 4,220. De las 2,123 personas que trabajan, estos se emplean en diferentes sectores como se muestra en el grafica siguiente:

Grafica 9: Sectores Economicos



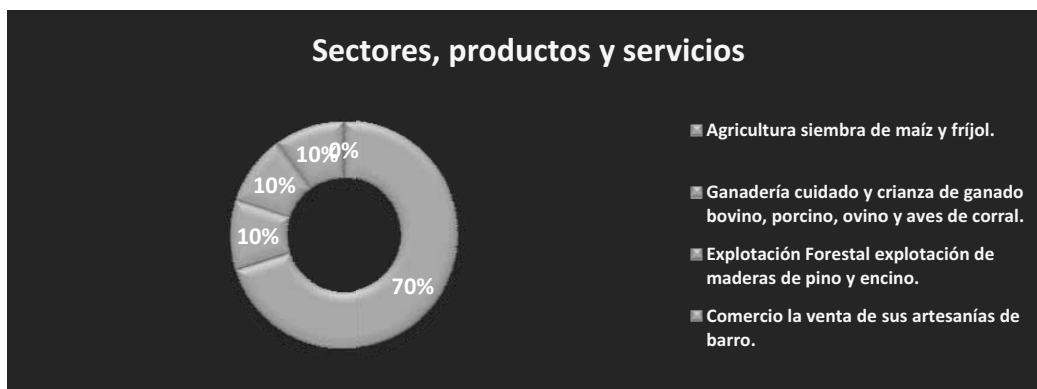
Fuente: XII censo de población y vivienda (INEGI) 2000.

Como se puede observar en el gráfico anterior, el 69% de las personas se dedican al sector primario, esto es, en la agricultura y ganadería, y en segundo lugar al sector secundario con un 15% de personas, como es la industria manufacturera y la

construcción y en tercer lugar al sector terciario con un 14% en lo referente a comercio, turismo y servicios, y solo 2% de dedica a otros.

Los Principales Sectores, Productos y Servicios que se dedican los habitantes del municipio de San Juan Mixtepec, son las que a continuación se describen:

Grafica 10. Sectores productos y servicios.



Fuente: INEGI. XII Censo de Población y Vivienda 2000.

Agricultura: El 70% de la población se dedica ala agricultura en la siembra de maíz y frijol.

Ganadería: El 10% se dedica al cuidado y crianza de ganado bovino, porcino, ovino y aves de corral.

Explotación Forestal: El 10 % de la población se dedica a la explotación de maderas de pino y encino.

Explotación Minera: Existen yacimientos en explotación de oro, plata y fierro, yacimientos de antimonio y yacimientos de carbón bituminoso pero no son explotados.

Comercio: El 10% restante de la población se dedica a la venta de sus artesanías de barro.

7.1.1 Sector primario

Cuadro 16. Agricultura

Producto	Hectáreas
----------	-----------

Jitomate	9.325
Maíz	1445
Frijol	860

Fuente: OIEDRUS y habitantes del municipio

7.1.1.1. Agriculturas


De acuerdo a la grafica 9 El 69% de la población se dedica al sector primario y en la grafica 10 nos indica que el 70% se dedica en la Agricultura en la siembra del maíz y frijol principalmente de temporal, el Sistema de Producción del municipio está dado por el trabajo y la participación activa de los miembros de la familia en las labores productivas. Los cultivos más importantes son maíz, frijol, y en menor proporción, los invernaderos de jitomates, durazno, hortalizas o Parcelas familiares en donde producen lo que es el cilandro, rábano, lechuga, repollo, cebolla, zanahoria y ajos En cuanto al cultivo básico, como es el maíz, el cual se cultiva durante el mes de mayo o según vengan las lluvias; el frijol, se siembra asociado con el maíz; al igual que la calabaza y la chilacayota.

El Haba, flores (el cartucho, la gladiola y nube.) y hortalizas, las cuales se siembran temporalmente; así como algunos árboles frutales, como el tejocote, el durazno, la pera, la lima, capulín y la manzana. Cabe destacar que estas frutas se dan en pequeñas cantidades en el municipio, es solo para el autoconsumo de las familias y solo cuando tienen un exceso entonces lo venden el los días viernes que es el tianguis del municipio para obtener un mejor beneficio económico o simplemente un intercambio por otro producto.

En cuanto a la producción de jitomate bajo invernaderos se tienen datos que esta cultivado en una superficie de **9.325 ha, con un porcentaje de 0% que no es tan representativo**, y estos invernaderos se tienen en las siguientes comunidades y

estos se han obtenido en diferentes maneras ya que hay unos que son particulares y otras que se obtuvieron de diferentes programas como es la **ALIANZA LIBRE, ALIANZA MUNICIPALIZADA, SEDESOL, DIF** y con el **PROGRAMA PESA:**

Grafica 11. Comunidad productores de jitomate



Fuente: Consejo Municipal

Maíz

El maíz que se siembra es de temporal, para sembrar una hectárea usan 4 maquilas o cajones (16 Kg.) de semilla, la cual obtienen de la selección de sus granos que han venido empleando años atrás. Esta selección de semilla se hace anualmente y paralelamente al desgrane del maíz, las actividades que se realizan se explican brevemente en el cuadro siguiente.

Cuadro 17. Calendario de maíz

Actividades	Ene	Feb	Mar	Abr	May	Jun	Jul	Ago	Sep	Oct	Nov	Dic
Selección de semilla												X
Preparación del terreno												
Siembra												
1ª limpia												
2ª limpia												

1ª Fertilización												
2ª fertilización												
Cosecha												
desgrane, y almacenaje												

Fuente: Consejo Municipal



Figura 10. Cultivo de maíz

El cultivo del maíz se hace en asociación con frijol y calabaza, se cultiva durante el ciclo P-V (7-8 meses) bajo el esquema manualmente; Esta se siembra en las partes bajas y altas del municipio y sus limitantes principales son las plagas y los predadores (tuzas y conejos) así como la degradación de los suelos. El destino de los productos de esta asociación es primordialmente el autoconsumo familiar, alimentación de aves y bestias de carga, una parte se guarda como semilla.

El cultivo del frijol delgado se realiza durante el ciclo P-V en todo el municipio, siendo sus principales limitantes la poca disponibilidad de terrenos aptos, las plagas y la fertilidad del suelo. La producción se destina al consumo familiar y a la reserva de semilla.

En función del tiempo y del terreno disponible, hay la posibilidad de introducir el cultivo de ciruelos, duraznos, peras, limares, hortalizas, hongos, adaptados a cada localidad.

Producción y productividad.

La producción de maíz en la comunidad, en el 100% de las Unidades de Producción Familiar, esta destinado para el autoconsumo. El rendimiento promedio del maíz en las condiciones locales es de 0.5 toneladas por hectárea.

El costo de producción para una hectárea de maíz es de **\$ 12,350.00** se considera dentro de los costos la mano de obra familiar, la alimentación y el fertilizante, lo que finalmente lo hace incosteable además de no asegurar la disponibilidad de este grano para el consumo de las familias de las comunidades.

Cabe destacar que el precio del maíz, frijol y calabaza es de **\$ 4,685.00** pesos y para la producción de una hectárea de maíz asociado con frijol y calabaza se tiene un costo de **\$ 12,350.00** pesos, lo cual nos da a entender que el campesino gasta más de lo que obtiene de producción del cultivo de maíz por hectárea, por lo tanto la situación del campo para los campesinos es muy crítica, lo cual ha provocado que la población joven ya no se quiere dedicar a las actividades agrícolas y prefieren emigrar a otros lugares en busca de oportunidades de trabajo y con ello mejorar su calidad de vida.

Cabe destacar que los costos de producción bajan ya que en la mayoría de los casos interviene la familia en algunas labores de cultivo, como son el deshierbe, la pizca y el corte de zacate, lo cual disminuye los costos, pero aún así no es redituable ya que no se paga la mano de obra familiar.

Fríjol de milpa

El fríjol de milpa es sembrado intercalado con el maíz y ocasionalmente calabaza dulce. Por cada maquila de maíz se mezcla un puño de fríjol de milpa. Este tipo de fríjol crece enredándose en la pata de la milpa y las labores de siembra, deshierbe y fertilización se hacen al mismo tiempo que en el maíz.

La cosecha del fríjol de milpa ocurre en el mes de Diciembre, casi paralelamente a la pizca de maíz. El fríjol de milpa se come cuando está en ejote y seco a lo largo del año.

La pizca del maíz se hace de forma manual, a los 15 días de que se hace la pizca de frijol, las mazorcas se colocan en redes de plástico y se traslada en burro hasta los hogares, donde se desgrana y almacena.

A continuación se describen los costos de producción para una hectárea:

Cuadro 18. Costo de producción

Concepto	Costo por renta	Total	Costo de insumos	Costo de mano de obra (\$100.00)	Costo total
barbecho (6) yuntas	\$ 300	\$ 1.800	\$ 645	\$ 800	\$ 3.545
Siembra	\$ 0		\$ 400	\$ 800	\$ 1.200
primera limpia (2)yunta	\$ 300	\$ 600	\$ 350	\$ 600	\$ 1.850
Fertilizante (10)	\$ 255	\$ 2.550	\$ 400	\$ 600	\$ 3.805
segunda limpia	\$ 0	\$ 0	\$ 250	\$ 600	\$ 850
Pizca			\$ 400	\$ 500	\$ 900
Acarreo				\$ 200	\$ 200
Total					\$ 12.350

Fuente: Habitantes del municipio

A continuación se proporcionan una tabla con valor de producción en el mercado por la información observada se concluye que bajo este esquema la siembra de estos productos no es una actividad rentable sino que solo es una actividad cultural.

Cuadro 19. Valor de producción en el mercado:

CULTIVO	RENDIMIENTO	COSTO	SUB-TOTAL
	(Kg)	UNITARIO	
Maíz	850	\$ 4.50	\$ 3,825.00
Frijol	20	\$ 18.00	\$ 360.00

Calabaza	50	\$ 10.00	\$ 500.00
			\$ 4,685.00

Fuente: Consejo Municipal

Fríjol de mata

El frijol de mata se siembra en los terrenos que han sido descansados recientemente y no es fertilizado. Este frijol es de ciclo corto, durando un período entre la siembra y la cosecha de 4 meses. Se siembra generalmente solo y en superficies de $\frac{1}{4}$ de hectárea o menos. Se cultiva solo para el autoconsumo de la Unidad Familiar. Quienes siembran frijol de mata disponen de este producto al final del año y esto les permite tener la seguridad de contar con frijol todo el año, en el cuadro siguiente se describen las actividades.

Cuadro 20. Calendario de Fríjol de Mata

Actividades	Ene	Feb	Mar	Abr	May	Jun	Jul	Ago	Sep	Oct	Nov	Dic
Selección de semilla												
Preparación del terreno												
Siembra												
Deshierbe												
Cosecha												
Aporreo y almacenado												

Fuente: Consejo Municipal

Cuadro 21. Costo de producción para 0.5 ha del frijol de mata

Concepto	Costo por renta	Costo total	Costo de insumos	Costo de mano de obra (\$100.00)	Costo total
barbecho (2) yuntas	\$ 300	\$ 600.00	\$ 300		\$ 1,200.00
Siembra	\$ 0		\$ 100	\$ 100	\$ 200.00
primera limpia			\$ 350	\$ 600	\$ 950.00
Fertilizante (químico)	500		\$ 200	\$ 300	\$ 1,000.00
cosecha			\$ 200	\$ 300	\$ 500.00

Acarreo				\$ 100	\$ 100.00
Total					\$ 3,950.00

Fuente: Consejo municipal

Cuadro 22. Valor de producción en el mercado del frijol.

CULTIVO	RENDIMIENTO	COSTO	SUB-TOTAL
	(Kg)	UNITARIO	
Frijol	180	\$ 18.00	\$ 2,700.00
			\$ 3,40.00

Fuente: Consejo Municipal.

El costo de producción para media hectárea de frijol es de **\$ 3,950.00** se considera dentro de los costos la mano de obra familiar, la alimentación y el fertilizante, mientras que el valor en el mercado es de **\$ 3,240.00**, por lo que se considera que no obtienen ganancia, al contrario salen perdiendo **\$ 710.00**, pero al igual que el grano del maíz solo es para autoconsumo ya que en caso de un excedente solo así entonces lo venden.

Jitomate

El jitomate es cultivado con sistema de riego, este tipo de agricultura de riego se da en las parcelas que se encuentran cercanas a fuentes de agua, regularmente arroyos permanentes y ríos. No es muy común en el municipio que se realice agricultura de riego, sin embargo en el caso de hacerse, esta se realiza generalmente en las parcelas más cercanas a las viviendas, donde riegan con el agua que llega hasta sus hogares.

Comercialización

Como ya se mencionó anteriormente, el cultivo de maíz, frijol y calabaza son de autoconsumo. Los incipientes productores de hortalizas han logrado comercializar su producto en la misma región, en la cabecera municipal así como en el distrito del municipio, Santiago Juxtlahuaca, la demanda de jitomate en la región a provocado que los compradores vengán hasta en las comunidades de Yosundu y Santa María

Teposlantongo a comprar sus productos 3 veces por semana con una producción de 120 cajas por semana.

7.1.1.2 Ganadería

Cuadro 23 .Clasificacion de animales

Animal	Cantidad
Aves	1--10
Cerdo	1-0
Borregos	1--15
Toros	1—3
chivos	1—8

Fuente: Consejo municipal.

La cría de animales de granja es muy importante, por el hecho de ser una de las fuentes de alimento, así como de ingresos extras. Las especies animales que se crían en mayor cantidad son gallinas, borregos, chivos, toros, puerco, guajolotes, burros y caballos, todo bajo un sistema tradicional de traspatio, sin que a la fecha se haya recibido alguna asesoría sobre la forma de sacar más provecho a esta actividad.

En el caso de aves de corral se tiene problemas por cuestiones de sanidad ya que no se aplica y ni se lleva un control de vacunación y esto ocasiona algunas veces a la perdida total de todas las aves.

En el traspatio de las familias se puede encontrar de 1-10 aves de corral, 1 cerdo y 1-15 borregos que solo se destinan para el autoconsumo, y de 1-8 chivos o como forma de ahorro, por ello no se otorga un buen manejo a los animales de traspatio.

El ganado vacuno con el que cuenta cada Unidad de Producción Familiar no es significativo de 1-3 los cuales se destinan a la venta y en época de lluvia se aprovecha para el barbecho y la limpia de la producción

Los animales se pastorean en las parcelas que se dejan descansar cada año durante la temporada de lluvias y en las parcelas agrícolas después de la pizca del maíz, para aprovechar los esquilmos durante la temporada seca del año.

7.1.1.3 Apícola

Con respecto a este tipo de proyecto, existe en el municipio 5 grupos de apicultores que han producido miel, sin contar con una asesoría técnica sobre el manejo de los mismos, 3 de los grupo son particulares y 2 han sido apoyados a través de diferentes programas; por lo mismo que no cuentan con asesoría, unos de los grupos ha ido disminuyendo su producción, **estos grupos de productores tienen producción 1 vez al año**, sin embargo cabe resaltar que la producción se da al 100% en la etapa de primavera verano; y los meses que tiene más demanda sus productos y que obtienen más ingresos es en los meses de Octubre Noviembre y Diciembre que es cuando son los días festivos del día de muerto, navidad y año nuevo.

7.1.2 Sector Secundario

7.1.2.1 Industrias

En el municipio no se cuenta con industrias manufactureras, sin embargo 15% de la población se dedica a las artesanías en pequeña escala, como son: sillas y mesas de madera, petates, tenates de palma, ropa típica del municipio y barro. Todo esto lo venden en el mismo municipio los días de tianguis y principalmente en los días de fiestas (todos santos, y todas las fiesta de todos los santos que existe en todo el municipio).

7.1.3 Sector Terciario

7.1.3.1 Comercio y Servicios

La población ocupada que desarrolla actividades relacionadas con el comercio y los servicios es del **14%** por ciento que tienen pequeños comercios, como son tiendas de abarrotes, carnicerías, elaboración de pan (panaderías), venta de ropa y calzado. En el caso de los servicios, se cuenta 2 sitios de taxis colectivos que tienen como ruta San Juan Mixtepec – a la heroica ciudad de Tlaxiaco y viceversa estos grupos

de transporte público es a través de camionetas de servicio mixto estos grupo están conformados o integrados por 75 choferes, así también se cuenta con otro servicio que son: 4 caseta telefónica, 8 Tiendas de ropa ,2 zapatería, 65 misceláneas, 4 restaurantes y comedor, 3 puesto de tacos, 4 balconearía, 30 personas en albañilería, 9 talleres de carpintería, 2 tortillería, 10 personas que se dedican a la venta de tortillas hechas de mano, 8 materiales de construcción (ferretería) ,3 tlapalería, 6 farmacias y consultorios, 3 papelería, 2 paletería, 2 sitio de taxis que prestan servicios en todo el municipio, 2 veterinarias, 7 servicio de internet por vía satelital, 6 talleres de costura, dos despacho de abogados, así también se tiene profesionistas en la ciencias de la educación 250 maestros que están distribuidos en diferentes partes.

Cuadro 24. Servicios

SERVICIOS	TOTAL
2	SITIO DE TAXIS
4	CASETA TELEFÓNICA
8	TIENDAS DE ROPA
3	ZAPATERÍA
65	MISCELÁNEAS
4	RESTAURANTE Y COMEDOR
3	PUESTO DE TACO
4	BALCONEARIAS
30	ALBAÑILES
9	TALLER DE COSTURA
2	DESPACHOS DE ABOGADOS
10	PERSONAS QUE HACEN TORTILLAS A MANO
8	MATERIALES Y CONSTRUCCIÓN
6	FARMACIAS Y CONSULTORIOS
3	PAPELERÍAS
2	PALETERIAS
2	TAXIS COLECTIVOS
2	VETERINARIAS
7	SERVICIOS DE INTERNET
250	MAESTROS

Fuente: Consejo Municipal.

Los datos anteriores se pueden verificar con las actividades de trabajo que realiza una familia típica de San Juan Mixtepec durante el año:

Cuadro 25. Actividades de trabajo que realiza una familia típica de San Juan Mixtepec.

Actividades / Tareas	Calendario de actividades												Quien lo realiza	Ingresos de la actividad (Anual)		
	Distribución de mano de obra (jornales)													En especie	Económicos (\$)	
	E	F	M	A	M	J	J	A	S	O	N	D				
1. Quehacer del hogar	x	x	x	x	x	x	x	x	x	x	x	x	x	La madre de familia Las hijas	-	0.00
2. Hacer tequios en la comunidad.	x	x	x	x	x	x	x	x	x	x	x	x	x	autoridades comité de cada sector padre de familia	-	0.00
3. Ir al campo a traer leña o algunos recursos que necesitan para la construcción o hiervas medicinales.	x					x	x	x	x	x	x	x	x	El padre de familia Los hijos	Leña Hiervas medicinales Recursos o material que van a utilizar.	0.00
4. Cuidar a los animales que tienen de traspatio (borregos, chivos, aves).	x	x	x	x	x	x	x	x	x	x	x	x	x	El padre de familia La madre de familia Los hijos	-	0.00
5. Siembra de maíz, frijol y calabazas y recoger la cosecha.	x					x	x						x	El padre de familia La madre de familia Los hijos	Maíz, frijol, calabaza para consumo de la propia familia.	0.00
6. Cultivos frutales: durazno, ciruela y pera.													x	El padre de familia La madre de familia Los hijos	Frutas para autoconsumo	\$ 5,000.00

7. Realizan alguna actividad productiva: producen muebles, artesanías, etc.	x	X	x	X	x	X	x	X	x	X	x	X	x	X	x	X	El padre de familia Los hijos	-	\$96,000
8. Emplean su mano de obra por jornal. (Albañilería).	x	X	x	X	x	X	x	X	x	X	x	X	x	X	x	X	El padre de familia	-	\$ 40,000.00
9. Emigran a trabajar a otros lugares	x	X	x	X	x	X	x	X	x	X	x	X	x	X	x	X	El padre de familia Los hijos	-	\$ 30,000.00
10. Participación en asambleas y eventos del pueblo	x	X	x	X	x	X	x	X	x	X	x	X	x	X	x	X	El padre de familia La madre de familia	-	0.00

Fuente: habitantes del municipio de San Juan Mixtepec, dto-08

Muchas de las actividades que realizan los habitantes del municipio no son remuneradas. Como son el quehacer del hogar, los tequios en la comunidad, ir al campo por algunos recursos que necesitan, cuidar los animales y las cosechas de maíz y frijol que en la mayoría de las ocasiones dados los costos de producción la ganancia es negativa, solo logran obtener las cosechas para consumo propio.

Solo perciben algún ingreso en caso de comercializar algunas actividades de traspatio que realizan como son la producción de hortalizas, flores y frutales. Algunos otros pocos se dedican a la producción de muebles. O realizando algún trabajo, de jornal o salen a buscar trabajo fuera (emigran).

El autoempleo o el trabajo familiar no remunerado lo que predomina en el municipio, La mayor parte trabajan por su cuenta o con sus familiares y no reciben ingresos por su labor.

La economía del municipio se fundamenta principalmente en las actividades agropecuarias pues el 69% de la población trabaja en este sector. La producción de los campos se destina esencialmente al autoconsumo.

El uso de la tierra es comunal, aunque actualmente todos los terrenos están repartidos. Y con el crecimiento de la población, actualmente se ejerce presión sobre el recurso tierra de tal forma que es común encontrar a más de dos familias en el mismo predio que sirve de vivienda. Esta presión afecta también en los trabajos agrícolas, ya que existen familias con numerosos hijos y pocas hectáreas no teniendo suficiente tierra para otras actividades agrícolas más que para el cultivo de milpa.

El uso de la tierra se destina la mayor cantidad a la siembra de maíz y frijol, en ocasiones intercalado con calabazas o chilacayotas, el menor porcentaje se destina a la siembra de otros cultivos.

7.2. Cadenas Productivas

La actividad por orden de tiempo de trabajo es la siembra de maíz y frijol aunque la producción de las mismas se destina para el consumo familiar. Sin embargo las plagas y enfermedades reducen la cosecha de maíz, las principales plagas que se presentan en este municipio son: gusano cogollero, gusano barrenador y gallina ciega. La degradación de los suelos debido a las altas pendientes existentes y las plagas que afectan sus cultivos, han afectado drásticamente el potencial agrícola de este municipio. Hay productores que realizan labores de labranza cero.



Descripción de las principales cadenas productivas:

Dentro de las actividades productivas más importantes se encuentran en el municipio: la agricultura de maíz y frijol. De dos estas **actividades a continuación se muestra su cadena productiva:**

Figura 11. Cadena productiva del maíz.

Este es el proceso de acuerdo a las actividades que realizan los habitantes del municipio que se describen en esta figura es que primero siembran, para posteriormente producir, y después cosechar. Y en caso de obtener un producción



excedentario lo llevan a vender a un consumidor intermediario o final, pero el 97 % de la población no les alcanza para vender, solo es producción de autoconsumo. Esto es tanto en el maíz como en el frijo.

Figura 12. Cadena productiva del Frijol.

7.3. Niveles de Ingresos

De acuerdo con las cifras presentadas por el INEGI en el año 2000, se muestra el nivel de ingresos de las personas empleadas del municipio:

Cuadro 26. Nivel de Ingresos

CONCEPTO	TOTAL
Población ocupada que no recibe ingresos por su trabajo	206
Población ocupada que recibe menos de un salario mínimo mensual por trabajo	136
Población ocupada que recibe de 1 a 2 salarios mínimos mensuales por su trabajo	146
Población ocupada que recibe de 2 a 5 salarios mínimos mensuales por su trabajo	77
Población ocupada que recibe de 5 salarios mínimos mensuales	22
Población ocupada por cuenta propia	1,455

Fuente: INEGI 2000

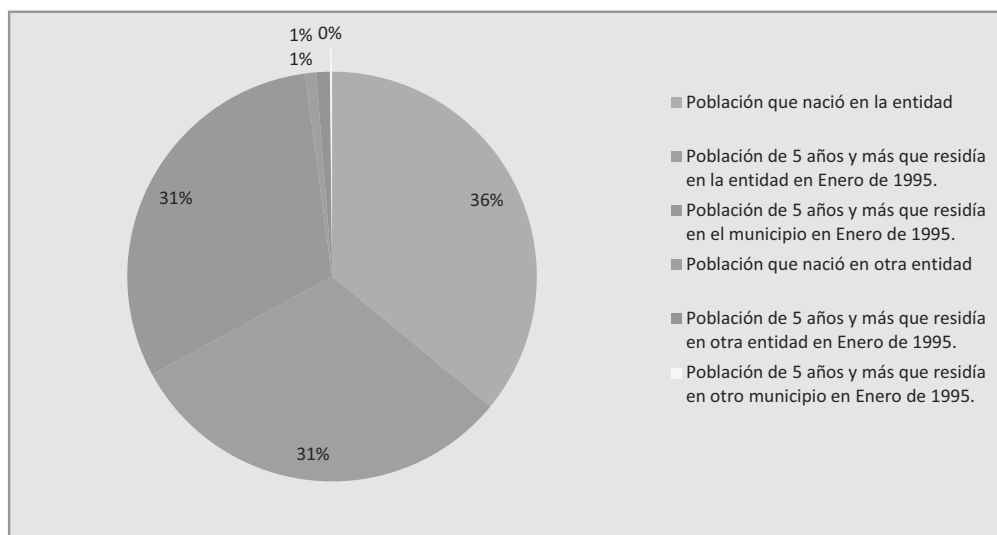
Como se puede observar en el cuadro anterior, del total de ciudadanos ocupados, 206 no reciben remuneración económica, que corresponde al 10%; 136 personas percibe menos de 1 salarios mínimos, que representa el 7%, 146 personas percibe menos de 1-2 salarios mínimos, que representa el 7%, 77 personas percibe de 2-5 salarios mínimos, que representa el 8%, 22 personas que corresponden al 1% percibe más de 5 salarios mínimos mensuales, y solo 1,455 trabaja por cuenta propia y corresponde un 69%.

De los anterior se puede deducir que el nivel de ingresos a nivel municipio es muy bajo, debido a que más del 50% de las personas ocupadas no perciben ingresos, el 7% recibe de menos de 1 salarios mínimos, el 7% percibe de 1-2 salarios mínimos, y el 8% recibe de menos de 2-5 salarios mínimos lo cual demuestra la dificultad de tener una buena calidad de vida en el municipio, por lo anterior muchas personas han optado por emigrar a otros lugares en busca de mejores oportunidades.

7.4. Migración

De acuerdo al último Censo de Población y Vivienda en el 2000, el municipio de San Juan Mixtepec, presenta las siguientes estadísticas de migración interna que es dentro de la república mexicana:

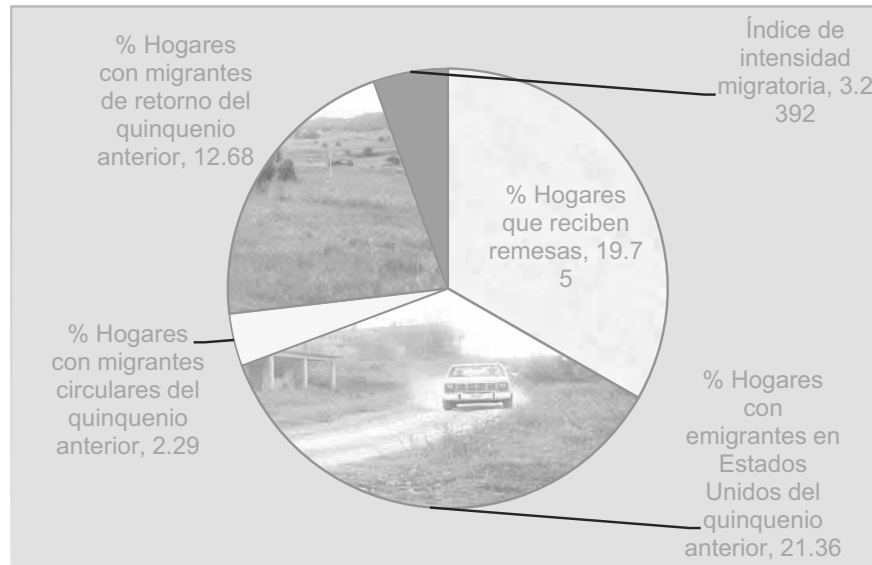
Grafica 12. Migracion Interna.



Fuente: INEGI. XII Censo de Población y Vivienda 2000.

En la grafica anterior se puede observar que el 33% de las personas son **nacidas en la entidad**, el 35% de la población mayor de 5 años y más residía en la entidad en Enero de 1995, el 35% de la población residía en el municipio en enero de 1995. Solo el 2 % es la población que nació en otra entidad, que residía en Enero del 1995 y que residían en otro municipio en Enero del 1995.

Grafica. 13. Migración internacional



Fuente: CONAPO. Indicadores sobre migración a estados unidos, índice y grado de intensidad migratoria, 2000.

En los últimos años de acuerdo al conteo de INEGI se ha reflejado en municipio de San Juan Mixtepec con un alto grado migratorio, aproximadamente un 80% de la población en edad de trabajar, principalmente los padres de familia y los jóvenes que salen de su comunidad en busca de mejores condiciones de vida; estos emigran principalmente a los estados Unidos (Santa María California, los Ángeles, Florida), la migración se da todo el año; pero en mayor grado cuando terminan algún cargo que les haya encomendando el pueblo ó cuando egresan de la escuela secundaria, la mayoría de las personas regresan cuando es la fiesta del pueblo y en las fiestas Decembrinas; de manera temporal, ya que regresan nuevamente al lugar de su trabajo.

De una población de 10,000 habitantes proximadamete el 80% son emigrantes que se van a los estados unidos en busca de mejores condiciones de vida. Y el 20%son los que unicamente viven en el municipio y son los ancianos, mujeres y niños.

Los que regresan para vivir en el municipio tienen conocimiento, habilidades y experiencias adquiridas de los trabajos en los E.U.A. solo que estos no se han puesto en marcha por falta



Por un pueblo de unidad y desarrollo

de recursos para emprender algún tipo de proyecto y que sean detonadores para el desarrollo del municipio,

Cabe mencionar que hace falta la asesoría técnica para el desarrollo de las actividades agrícolas, ganaderas, en servicios y otras actividades que se emprenda para lograr el desarrollo, así también la motivación personal y grupos de trabajos para que se interesen en trabajar

7.5. Ventajas competitivas del municipio

- ✓ Se cuenta con un mercado en el distrito de Putla de Guerrero, Tlaxiaco y Santiago Juchitahuaca, donde los productores pueden comercializar sus productos, por ser estos los tianguis más grandes y con una distancia aproximada de 45 km a 1:30 hrs del municipio de San Juan Mixtepec.
- ✓ Cuentan con la cultura del tequio, para colaborar en actividades de beneficio común para el pueblo.
- ✓ No existen problemas graves de inseguridad en el municipio.
- ✓ Es un pueblo que aún conserva parte de sus costumbres y tradiciones, además de hablar la lengua materna que es el Mixteco.
- ✓ El interés de la gente por querer cambiar y progresar también representa una ventaja.
- ✓ El costo de la mano de obra en la región es baja para realizar diferentes actividades productivas.
- ✓ Cuenta con servicios de salud básicos, por parte del IMSS y de la SSA.
- ✓ No existe competencia en muchas actividades productivas (maíz, frijol, hortalizas, frutales), ya que la mayoría de las personas producen solo para autoconsumo.
- ✓ Existe una gran diversidad de plantas silvestres, algunas de estas se podrían explotar con fines medicinales.
- ✓ Debido a que el municipio es uno de los más marginados a nivel estatal, recientemente el Gobierno le ha preocupado combatir esta situación ante lo cual han llegado más programas para apoyar al municipio, como es el Programa Especial de Seguridad Alimentaria (PESA) y el programa soporte (asistencia al CMDRS).

- ✓ Por otra parte se tienen zonas sin alteración ecológica en donde se pueden llevar a cabo proyectos de ecoturismo, además de tener un padrón de asentamiento muy atractivo para algún proyecto de este tipo.
- ✓ Existe un gran potencial de mano de obra para desempeñar diferentes actividades productivas.
- ✓ Mano de obra para cosechar hortalizas y flores; y estos se encuentran en la cabecera Municipal, Arenal, Santa Cruz, mesón de Guadalupe, Yosondu, Santa María teposlantongo, independencia, San Juan Cahuayaxi existen personas que ofrecen servicios de carpintería, albañilería, confección de prendas de vestir y en la elaboración de artesanías.
- ✓ En la cabecera del municipio y en la agencia de Santa Cruz existe 5 instituciones de crédito, algunas familias obtienen remesas en dólares ya que el 80% de los habitantes de San Juan Mixtepec se encuentran en diferentes estados y de los estados unidos de América. Para depositar sus ahorros los pobladores se dirigen a la heroica ciudad de Tlaxiaco ciudad de Oaxaca, para el trámite de algún crédito se dirigen a las instituciones que existe en el municipio. **Finatlax, sinfiva, 15 de agosto, cooperativa del valle y estos entregan remesas y otorgan créditos con un porcentaje de 2 a 3%**
- ✓ El tipo de tenencia que rige a este municipio es comunal, contando aproximadamente cada productor con una superficie promedio de 0.50 hasta 1.5 ha., para el uso y explotación de actividades agrícolas y pecuarias, mediante métodos tradicionales.

8. Análisis de los arboles de problemas y soluciones

El Análisis de los problemas significa conocer a fondo sus causas o raíces y sus efectos o consecuencias. Analizar los problemas sirve para que se empiecen a identificar sus soluciones:

CAUSAS	ARBOL DE PROBLEMAS	EFECTOS
DESCONOCIMIENTO DE LA DISPONIBILIDAD DE AGUA SUBTERRANEA.	ARBOL DE PROBLEMAS ESCASES DEL AGUA	EMIGRACION Y ABANDONO DE LAS TIERRAS
NO HAY UN REGLAMENTO INTERNO		PRODUCCIÓN TEMPORAL DEFICIENTE.
CONTAMINACIÓN DE LOS RÍOS Y ARROYOS.		IMPOSIBILITA LA SIEMBRA DE VEGETACIONES DE TRASPATIO
DEFICIENTE Y FALTA DE INFRAESTRUCTURA DEL AGUA		LA BAJA O NULA CRIANZA DE ANIMALES, BOVINOS, OVINOS, CAPRINOS Y ANIMALES DE TRASPATIO.
FALTA DE ASESORÍA TÉCNICA, PARA TRATAMIENTO DE PLAGAS Y ENFERMEDADES.	DEFICIENTE PRODUCCION DE GRANOS BASICOS	DESAPROVECHAMIENTO DEL VOLUMEN A PRODUCIR
FALTA DE RECURSOS ECONOMICOS EN LA INFRAESTRUCTURA DE RIEGO Y DE EQUIPAMIENTO.		DEMANDA DE MANO DE OBRA EN LA ACTIVIDAD AGRICOLA.
USO INADECUADO DE AGROQUIMICOS	DEFICIENTE PRODUCCION DE GRANOS BASICOS	ABANDONO DE LAS ACTIVIDADES AGRICOLAS.
ALTOS COSTOS DE PRODUCCIÓN		DESEMBOLSO DE LAS FAMILIAS.
FALTA DE ORGANIZACION DE TODAS LAS AUTORIDADES EN REALIZAR LA REFORESTACION DE SUS BOSQUES EN CADA UNA DE LAS LOCALIDADES.	DEFICIT EN INFRAESTRUCTURA SOCIAL	ESCASOS ALIMENTOS Y OPORTUNIDADES DE EMPLEO
CARENCIA DE EQUIPO Y MAQUINARIA.		CAMINOS INTRANSITABLES Y DESCOMPOSICION DE AUTOS

<p>NULO MANTENIMIENTO DEL CAMINO.</p>		<p>DEMORA EN EL INDICE DE DESARROLLO HUMANO</p>
<p>CARENCIA DE RECURSOS ECONOMICOS EN EL SERVICIO DE AMPLIACION E INTRODUCCION DE LA ENERGIA ELECTRICA.</p>		<p>ELEVADO DESEMPEÑO Y AUSENCIA DE PROYECTOS PRODUCTIVOS</p>
<p>FALTA DE INTERES DE LOS MAESTROS, PADRES DE FAMILIA Y AUTORIDADES EN HACER ENFASIS A LA EDUCACION.</p>		<p>EMIGRACION Y DESINTEGRACION DELAS FAMILIAS</p>
<p>FALTA DE CONOCIMIENTOS SOBRE EL AUTOUCIDADO</p>		<p>PERDIDA DE SERES HUMANOS</p>
<p>FALTA DE INTERES PARA ACUDIR PERIODICAMENTE A LAS CITAS</p>	<p>INCREMENTO DE ENFERMEDEDES</p>	<p>SALUD DEFICIENTE</p>
<p>INFRAESTRUCTURA DE SALUD INSUFICIENTE Y CARENCIA DE EQUIPAMIENTO CLINICO, ASI COMO LA FALTA DE CAPACITACION EN HIGIENE EN GENERAL</p>		<p>NO HAY HIGIENE DE LOS CIUDADANOS, ELEVACION DE ENFERMEDEDES Y POR LO CONSIGUIENTE MENOS AÑOS DE VIDA.</p>
<p>CARENCIA DE RECURSOS ECONOMICOS Y DE INFRAESTRUCTURA.</p>		<p>DEFICIENTE CALIDAD EN LA EDUCACION Y EN LA SALUD</p>



Identificación de Soluciones

Se refiere a la identificación de las alternativas de solución más adecuadas a los problemas priorizados y analizados, apoyándose en el conocimiento de las causas y efectos.

Para esto se retomaron los árboles de problemas elaborados anteriormente, cada árbol de problemas se convirtió en un árbol de soluciones.

El problema central planteado en el árbol de problemas se reformuló convirtiéndolo en una alternativa de solución. Los efectos se describieron como una condición positiva en el futuro, ya que se convierten en las consecuencias favorables que darán como resultado la solución central. Las causas se convierten en un conjunto de soluciones, que puestos en práctica permiten alcanzar la solución central.

CONJUNTO DE SOLUCIONES	ARBOL DE SOLUCIONES	CONDICIONES POSITIVAS
DESARROLLAR ESTUDIOS Y PROYECTOS, TECNICOS PARA LOGRAR LA CAPTACION DEL AGUA.	EMINENTE SISTEMA DE DESARROLLO INTEGRAL DEL AGUA Y SANEAMIENTO	PRODUCCION DE LA TIERRAS Y MENOS EMIGRACION.
ORGANIZACION DEL H. AYUNTAMIENTO Y LOS COMITES DEL AGUA PARA LA ELABORACION DE UN REGLAMENTO INTERNO DEL AGUA.		H. AYUNTAMIENTO Y COMITES FORTALECIDOS CON LA REALIDAD DEL MUNIPIO.
IMPLEMENTAR PROGRAMA DE CLASIFICACION DE LA BASURA, CONCIENTIZAR Y SENSIBILIZAR A LA POBLACION EN GENERAL PARA EL MANEJO ADECUADO DE RESIDUOS.		HABITANTES CON DESARROLLO EN AMBIENTE
GESTION DE RECURSOS EN LAS DIFERENTES INSTANCIAS, ESTATALES, Y FEDERALES.		INFRAESTRUCTURA SUFICIENTE PARA ABASTECER AGUA A TODAS LAS LOCALIDADES.
GESTIONAR CAPACITACIONES EN LAS DIFERENTES INSTITUCIONES PARA LOS PRODUCTORES.	PRODUCCION SUSTENTABLE DE GRANOS BASICOS	EXCEDENCIA DE PROCUCCION.
ORGANIZARSE EN FORMA COLECTIVA CON LA AUTORIDAD MUNICIPAL PARA CONSEGUIR LA INFRAESTRUCTURA DE RIEGO		AUTOEMPLEO DE LAS FAMILIAS

<p>CAPACITACION Y ASESORIA A LOS PRODUCTORES EN EL BUEN MANEJO DE QUIMICOS ORGANIZARSE PARA OBTENER MEJORES PRECIOS EN EL MERCADO.</p>		<p>ACTIVIDADES AGRICOLAS CON UN BUEN CALIDAD. AHORRO DE LAS FAMILIAS.</p>
<p>ORGANIZACIÓN CON TODAS LAS AUTORIDADES EN REALIZAR LA REFORESTACION DE SUS BOSQUES EN CADA UNA DE LAS LOCALIDADES.</p>		<p>FAMILIAS SANAS, Y LA MANO DE OBRA OCUPADA</p>
<p>GESTIONAR LOS APOYOS DE INFRAESTRUCTURA A LAS DEPENDENCIAS CORRESPONDIENTES.</p>		<p>COMUNICACIÓN EFICIENTE.</p>
<p>ELABORAR UN REGLAMENTO INTERNO DEL CAMINO EN COORDINACION CON LOS COMITES</p>	<p>CONTAR CON INFRAESTRUCTURA Y SERVICIOS COMPETENTES PARA GARANTIZAR UN DESARROLLO EFICIENTE Y OPORTUNO EN EL MARCO INTEGRAL.</p>	<p>AUTORIDADES REFORZADOS</p>
<p>SOLICITAR APOYOS DE GOBIENOS FEDERALES, ESTATALE Y MUNICIPALES PARA REALIZAR LAS OBRAS</p>		<p>IMPLEMENTACION DE PROYECTOS DE DIFERENTES INDOLES</p>
<p>CONCIENTIZAR A LAS AUTORIDADES, PADRES DE FAMILIA, Y MAESTROS EN LAS TAREAS DE LA EDUCACION</p>		<p>INTEGRACION DE LAS FAMILIAS CON EFICIENTE GRADO DE EDUCACION</p>
<p>PROMOVER PERIODICA LA CAPACITACION A LAS FAMILIAS SOBRE EL AUTOCUIDADO</p>		<p>FAMILIAS CON UN MUNICIPIO DESARROLLADO</p>
<p>CONCIENTIZAR A LA FAMILIAS SOBRE LA IMPORTANCIA SE QUE TIENE EL SEGUIMIENTO DE LOS TRATAMIENTOS.</p>	<p>DISMINUCION DE ENFERMEDADES</p>	<p>SALUD EFICIENTE</p>
<p>SOLICITAR APOYO PARA EQUIPAR LOS CENTRO DE SALUD, ASI COMO LAS CASA DE SULUD</p>		<p>EVITAR LA ENFERMEDAD Y LA MUERTE DE LOS HABITANTES DE DIFERENTES EDADES.</p>
<p>GESTION DE RECURSOS ECONOMICOS Y DE INFRAESTRUCTURA.</p>		<p>ALTA CALIDAD EN LA EDUCACION Y EN LA SALUD</p>

10. Matriz de Soluciones Estratégicas

(PROPUESTA DE SOLUCIÓN)PROYECTO ESTRATÉGICO	¿RESUELVE O ATACA VARIOS PROBLEMAS?	¿LOS RECURSOS PARA HACERLO ESTA BAJO NUESTRO CONTROL?	¿ESTAMOS TODOS DE ACUERDO EN REALIZARLO?¿QUIÉNE S?	¿CUANTO TIEMPO TARDAREMOS EN LOGRARLO? ¿CUANTOS AÑOS?	¿QUE RIESGOS O PELIGRO CORREMOS AL HACERLO?	¿QUE RIESGOS O PELIGRO CORREMOS POR NO HACERLO?	¿QUIÉNES SE VAN A BENEFICIAR?
EMINENTE SISTEMA DE DESARROLLO INTEGRAL DEL AGUA Y SANEAMIENTO	SI, CAPTACION DEL AGUA.	SI, LOS RECURSO DE LA REGION	LOS PRODUCTORES AGRICOLAS	5 AÑOS	IMPLEMENTACION DE TECNOLOGIA	ABANDONO DE LAS ACTIVIDADES AGRICOLAS	PRODUCTORES AGRICOLAS
	ORGANIZACIÓN DE LAS AUTORIDADES	FUERZA Y TRABAJO	LOS COMITES DEL AGUA			ESCASES DE AGUA	TODAS LAS COMUNIDADES QUE NO CUENTAN CON ESTE SERVICIO
	CLASIFICACION DE LA BASURA.	PROGRAMAS PARA LA CAPACITACION	H. AYUNTAMIENTO.			EMIGRACION DE LOS HABITANTES	
	GESTIONAR LOS RECURSO UNIDOS		TODAS LAS LOCALIDADES QUE NECESITAN DEL SERVICIO				
PRODUCCION SUSTENTABLE DE GRANOS BASICOS	DESARROLLAR CAPACIDADES DE LOS PRODUCTORES	SI, LOS RECURSO DE LA REGION	SI, LA AUTORIDAD MUNICIPAL	6 AÑOS	NUEVAS TECNOLOGIAS	ABANDONO DE LAS ACTIVIDADES AGRICOLAS	PRODUCTORES AGRICOLAS
	ORGANIZACIÓN DE LOS PRODUCTORES	PROGRAMAS PARA LA CAPCITACION Y ASESORIA.	LOS PRODUCTORES AGRICOLAS		PLAGAS	EMIGRACION DE LOS PRODUCTORES DEL SECTOR PRIMARIO	LOCALIDADES QUE NECESITAN EL SERVICIO
	USO ADECUADO DE LOS QUIMICOS	ORGANIZACIÓN	TODAS LAS COMUNIDADES				
	OBTENER MEJORES PRECIOS	FORMAR COMITES CON LOS AUTORIDADES					
	FORTALECIMIENTO DE LAS AUTORIDADES.						
CONTAR CON INFRAESTRUCTURA Y	SI, MEJOR CALIDAD DE SERVICIO	SI, LOS RECURSO DE LA REGION	COMITES DEL CAMINO	10 AÑOS	DESTRUCCION DEL MEDIO AMBIENTE	TENER UN MUNICIPIO NO	TODOS LOS HABITANTES DEL



Por un pueblo de unidades desarrolladas

SERVICIOS COMPETENTES PARA GARANTIZAR UN DESARROLLO EFICIENTE Y OPORTUNO EN EL MARCO INTEGRAL.	REGLAMENTO DE LOS COMITES	MANO DE OBRA	COMITES DE ESCUELA				DESARROLLADO	MUNICIPIO
	ORGANIZACIÓN	TRABAJO Y UNION	CENTRO DE DESARROLLO COMUNITARIO				EMIGRACION DE LOS HABITANTES MANO DE OBRA DESOCUPADA	
	PROGRAMAS DE CAPACITACION	ORGANIZACIÓN	H. AYUNTAMIENTO.				INNOVACION DE TECNOLOGIAS DESACUERDO DE LOS QUE NO SE VAN A BENEFICIAR DIRECTAMENTE	
DISMINUCION DE ENFERMEDADES	SI, LA HIGIENE DE LAS FAMILIAS	DISPOSICION DE LOS COMITES	COMITES DE SALUD				PERDIDA DE VIDA HUMANA	LOS COMITES DE SALUD
	LA CAPACITACION EN AUTOCUIDADO	TRABAJO Y UNION	COMITES DE ESCUELAS	5 AÑOS			SALUD DEFICIENTE	LOS HABITANTES DE TODO EL MUNICIPIO
	ORGANIZACIÓN DE LOS COMITES DE SALUD	RECURSOS DE LA REGION	HABITANTES DE LAS COMUNIDADES				MUNICIPIO ESTANCADO EN EL DESARROLLO	

11. VISION

Para el año **2018**, San Juan Mixtepec, es un Municipio con abastecimiento de agua para el consumo humano, actividades productivas del sector rural y con ello lograr empleos bien remunerados para disminuir en gran medida el fenómeno de la migración. Alcanzando la estabilidad social y política, libre de conflictos agrarios y donde se fomente una verdadera política pública de inversión en beneficio de nuestro municipio, así, como el uso y manejo adecuado de sus recursos naturales, haciendo una reforestación de los bosques en las zonas deforestadas y dañadas. Desarrollándose en forma integral, mejor educación, servicios de salud completos, energía eléctrica, caminos accesibles electrificación y viviendas dignas para todas las familias.

12. MISION

El H. Ayuntamiento comprometido y con la capacidad de administrar, coordinar y eficientar los recursos y actividades, para dotar infraestructura y asesoría técnica, para las comunidades. Con esto servir para el pueblo y para que los habitantes tengan condiciones de vidas mejores y con ello obtener un desarrollo integral del municipio.

MATRIZ DE LÍNEAS ESTRATEGICAS			
LÍNEA ESTRATEGICA	OBJETIVO GENERAL	OBJETIVOS ESPECIFICOS (PROYECTOS)	METAS
EMINENTE SISTEMA DE DESARROLLO INTEGRAL DEL AGUA Y SANEAMIENTO	CREAR UN REGLAMENTO MUNICIPAL QUE VIGILE EL USO SUSTENTABLE DEL AGUA.	DESARROLLAR ESTUDIOS Y PROYECTOS, TECNICOS PARA LOGRAR LA CAPTACION DEL AGUA.	DESARROLLAR DIFERENTES CAPACIDADES PRODUCTIVAS DEL MUNICIPIO DE TODOS LOS INTERESADOS.
		ORGANIZAR AL H. AYUNTAMIENTO Y LOS COMITES DEL AGUA PARA LA ELABORACION DE UN REGLAMENTO INTERNO DEL AGUA.	UN REGLAMENTO MUNICIPAL SOBRE EL USO DEL AGUA
		IMPLEMENTAR PROGRAMA DE CLASIFICACION DE LA BASURA, CONCIENTIZAR Y SENSIBILIZAR A LA POBLACION EN GENERAL PARA EL MANEJO ADECUADO DE RESIDUOS.	UN PROGRAMA MUNICIPAL DE CONCIENTIZACION Y DIFUSION DEL USO DEL AGUA.
			UN PROGRAMA MUNICIPAL DE EDUCACION AMBIENTAL
		GESTIONAR DE RECURSOS EN LAS DIFERENTES INSTANCIAS, ESTATALES, Y FEDERALES.	CONTAR UNA RED DE AGUA , QUE BRINDE EL SERVICIO A TODO EL MUNICIPIO
PRODUCCION SUSTENTABLE DE GRANOS BASICOS	APLICAR UNA ESTRATEGIA PARA MEJORAR LAS CONDICIONES PRODUCTIVAS QUE CONLLEVEN A UNA MAYOR RENTABILIDAD DEL SECTOR AGRICOLA	GESTIONAR CAPACITACIONES EN LAS DIFERENTES INSTITUCIONES PARA LOS PRODUCTORES.	5 PARCELAS DEMOSTRATIVAS UN CONVENIO CON INIFAP
		ORGANIZAR EN FORMA COLECTIVA CON LA AUTORIDAD MUNICIPAL PARA CONSEGUIR LA INFRAESTRUCTURA DE RIEGO.	INTEGRAR 3 GRUPOS POR SISTEMA PRODUCTO
		CAPACITAR Y ASESORIA A LOS PRODUCTORES EN EL BUEN MANEJO DE QUIMICOS	UN PROGRAMA DE SANIDAD VEGETAL
		ORGANIZAR PARA OBTENER MEJORES PRECIOS EN EL MERCADO.	UN PROGRAMA DE CAPACITACION ACORDE A LA DIVERSIFICACION PRODUCTIVA
		ORGANIZAR CON TODAS LAS AUTORIDADES EN REALIZAR LA REFORESTACION DE SUS BOSQUES EN CADA UNA DE LAS LOCALIDADES.	20 EQUIPOS AGRICOLAS
CONTAR CON INFRAESTRUCTURA Y SERVICIOS	EJECUTAR ACCIONES PARA LOGRAR	GESTIONAR LOS APOYOS DE INFRAESTRUCTURA A LAS DEPENDENCIAS CORRESPONDIENTES.	INTEGRAR UN COMITE DE PRODUCTORES MUNICIPAL



Por un pueblo de unidad y desarrollo

COMPETENTES PARA GARANTIZAR UN DESARROLLO EFICIENTE Y OPORTUNO EN EL MARCO INTEGRAL.	INFRAESTRUCTURA Y SERVICIOS SUFICIENTES Y SUSTENTABLES QUE PROPICIEN EL DESARROLLO DEL MUNICIPIO	ELABORAR UN REGLAMENTO INTERNO DEL CAMINO EN COORDINACION CON LOS COMITES.	OBTENER MEJORES APOYOS DE DIFERENTES INSTITUCIONES.
		SOLICITAR APOYOS DE GOBIERNOS FEDERALES, ESTATALES Y MUNICIPALES PARA REALIZAR LAS OBRAS.	RENOVAR Y DIFERENCIAR LA PRODUCCION PARA INCREMENTAR LA RENTABILIDAD.
		CONCIENTIZAR A LAS AUTORIDADES, PADRES DE FAMILIA, Y MAESTROS EN LAS TAREAS DE LA EDUCACION.	DISMINUIR EL GASTO DE LAS FAMILIAS
DISMINUCION DE ENFERMEDADES	ESTABLECER UNA POLITICA MUNICIPAL DE SALUD INTEGRAL Y SUSTENTABLE	PROMOVER PERIODICA LA CAPACITACION A LAS FAMILIAS SOBRE EL AUTOCUIDADO	MEJORAR LA SALUD DE LOS HABITANTES
		CONCIENTIZAR A LA FAMILIAS SOBRE LA IMPORTANCIA SE QUE TIENE EL SEGUIMIENTO DE LOS TRATAMIENTOS.	UN CONVENIO DE COLABORACION CON LAS INSTANCIAS DE SALUD
		SOLICITAR APOYO PARA EQUIPAR LOS CENTRO DE SALUD, ASI COMO LAS CASA DE SULUD	UN PROGRAMA MUNICIPAL DE SALUD EN AUTOCUIDADO

MATRIZ DE LINEAS ESTRATEGICAS

LÍNEA ESTRATEGICA	OBJETIVO GENERAL	PROYECTOS	OBJETIVOS POR PROYECTOS
SISTEMA DE DESARROLLO INTEGRAL DEL AGUA Y SANEAMIENTO	CREAR UN REGLAMENTO MUNICIPAL QUE VIGILE EL USO SUSTENTABLE DEL AGUA.	EJECUCION DE ESTUDIOS Y PROYECTOS, TECNICOS PARA LOGRAR LA CAPTACION DEL AGUA.	PRODUCIR LAS TIERRAS Y MENOS EMIGRACION.
		ORGANIZACION DEL H. AYUNTAMIENTO Y LOS COMITES DEL AGUA PARA LA ELABORACION DE UN REGLAMENTO INTERNO DEL AGUA.	H. AYUNTAMIENTO Y COMITES FORTALECIDOS CON LA REALIDAD DEL MUNICIPIO.
		IMPLEMENTACION PROGRAMA DE CLASIFICACION DE LA BASURA, CONCIENTIZAR Y SENSIBILIZAR A LA POBLACION EN GENERAL PARA EL MANEJO ADECUADO DE RESIDUOS.	HABITANTES CON DESARROLLO EN EL MEDIO AMBIENTE.
		GESTION DE RECURSOS EN LAS DIFERENTES INSTANCIAS, ESTATALES, Y FEDERALES.	INFRAESTRUCTURA SUFICIENTE PARA ABASTECER DE AGUA A TODAS LAS LOCALIDADES.
PRODUCCION SUSTENTABLE DE GRANOS BASICOS	APLICAR UNA ESTRATEGIA PARA MEJORAR LAS CONDICIONES PRODUCTIVAS QUE CONLLEVEN A UNA MAYOR RENTABILIDAD DEL SECTOR AGRICOLA	GESTION CAPACITACIONES EN LAS DIFERENTES INSTITUCIONES PARA LOS PRODUCTORES.	EXCEDENCIA DE PRODUCCION.
		ORGANIZACION EN FORMA COLECTIVA CON LA AUTORIDAD MUNICIPAL PARA CONSEGUIR LA INFRAESTRUCTURA DE RIEGO.	AUTOEMPLEO DE LAS FAMILIAS
		CAPACITACION Y ASESORIA A LOS PRODUCTORES EN EL BUEN MANEJO DE QUIMICOS	ACTIVIDADES AGRICOLAS CON UN BUEN CALIDAD.
		ORGANIZACION PARA OBTENER MEJORES PRECIOS EN EL MERCADO.	AHORRO DE LAS FAMILIAS.
		ORGANIZACIÓN CON TODAS LAS AUTORIDADES EN REALIZAR LA REFORESTACION DE SUS BOSQUES EN CADA UNA DE LAS LOCALIDADES.	FAMILIAS SANAS, Y LA MANO DE OBRA OCUPADA
CONTAR CON INFRAESTRUCTURA Y SERVICIOS COMPETENTES	EJECUTAR ACCIONES PARA LOGRAR INFRAESTRUCTURA	GESTION LOS APOYOS DE INFRAESTRUCTURA A LAS DEPENDENCIAS CORRESPONDIENTES.	COMUNICACIÓN EFICIENTE.



Por un pueblo de unidad y desarrollo

PARA GARANTIZAR UN DESARROLLO EFICIENTE Y OPORTUNO EN EL MARCO INTEGRAL.	Y SERVICIOS SUFICIENTES Y SUSTENTABLES QUE PROPICIE EL DESARROLLO DEL MUNICIPIO	ELABORACION DE UN REGLAMENTO INTERNO DEL CAMINO EN COORDINACION CON LOS COMITES.	AUTORIDADES REFORZADOS
		GESTION DE APOYOS DE GOBIENOS FEDERALES, ESTATALES Y MUNICIPALES PARA REALIZAR LAS OBRAS.	IMPLEMENTACION DE PROYECTOS DE DIFERENTES INDOLES
		CONCIENTIZACION A LAS AUTORIDADES, PADRES DE FAMILIA, Y MAESTROS EN LAS TAREAS DE LA EDUCACION.	INTEGRACION DE LAS FAMILIAS CON EFICIENTE GRADO DE EDUCACION
DISMINUCION DE ENFERMEADES	ESTABLECER UNA POLITICA MUNICIPAL DE SALUD INTEGRAL Y SUSTENTABLE	PROMOCION PERIODICA LA CAPACITACION A LAS FAMILIAS SOBRE EL AUTOCUIDADO	FAMILIAS CON UN MUNICIPIO DESARROLLADO
		CONCIENTIZACION A LA FAMILIAS SOBRE LA IMPORTANCIA SE QUE TIENE EL SEGUIMIENTO DE LOS TRATAMIENTOS.	SALUD EFICIENTE
		GESTION APOYO PARA EQUIPAR LOS CENTRO DE SALUD, ASI COMO LAS CASA DE SULUD	EVITAR LA ENFERMEDAD Y LA MUERTE DE LOS HABITANTES DE DIFERENTES EDADES.

INVOLUCRADOS EN EL PLAN

LÍNEA ESTRATEGICA	PROYECTOS	INVOLUCRADOS EN		GOBIERNO		OTROS
		LOCAL	ESTATAL	FEDERAL		
EMINENTE SISTEMA DE DESARROLLO INTEGRAL DEL AGUA Y SANEAMIENTO	DESARROLLAR ESTUDIOS Y PROYECTOS, TECNICOS PARA LOGRAR LA CAPTACION DEL AGUA.	LOCALIDADES Y MUNICIPIO, ASESOR MUNICIPAL	COMISION NACIONAL DEL AGUA, COMISION ESTATAL DE EL AGUA, CONAGUA.	SEDESOL, SAGARAPA		
	ORGANIZACION DEL H. AYUNTAMIENTO Y LOS COMITES DEL AGUA PARA LA ELABORACION DE UN REGLAMENTO INTERNO DEL AGUA.	LOCALIDADES Y MUNICIPIO, ASESOR MUNICIPAL	COMISION NACIONAL DEL AGUA, COMISION ESTATAL DE EL AGUA, CONAGUA.			ESCUELAS E INSTITUCIONES
	IMPLEMENTAR PROGRAMA DE CLASIFICACION DE LA BASURA, CONCIENTIZAR Y SENSIBILIZAR A LA POBLACION EN GENERAL PARA EL MANEJO ADECUADO DE RESIDUOS.	LOCALIDADES Y MUNICIPIO, ASESOR MUNICIPAL	COMISION NACIONAL DEL AGUA, COMISION ESTATAL DE EL AGUA, CONAGUA.			
	GESTION DE RECURSOS EN LAS DIFERENTES INSTANCIAS, ESTATALES, Y FEDERALES.	LOCALIDADES Y MUNICIPIO, ASESOR MUNICIPAL	COMISION ESTATAL DE EL AGUA	INSTITUTO ESTATAL DEL AGUA, COMISION NACIONAL DEL AGUA,		
PRODUCCION SUSTENTABLE DE GRANOS BASICOS	GESTIONAR CAPACITACIONES EN LAS DIFERENTES INSTITUCIONES PARA LOS PRODUCTORES.	LOCALIDADES Y MUNICIPIO, ASESOR MUNICIPAL		SAGARPA, PRODESCA, PESA		
	ORGANIZARSE EN FORMA COLECTIVA CON LA AUTORIDAD MUNICIPAL PARA CONSEGUIR LA INFRAESTRUCTURA DE RIEGO	LOCALIDADES Y MUNICIPIO, ASESOR MUNICIPAL	FUNDACION PRODUCE			

	CAPACITACION Y ASESORIA A LOS PRODUCTORES EN EL BUEN MANEJO DE QUIMICOS	LOCALIDADES Y MUNICIPIO, ASESOR MUNICIPAL	FUNDACION PRODUCE, SUBSECRETARIA DE DESARROLLO RURAL.		
	ORGANIZARSE PARA OBTENER MEJORES PRECIOS EN EL MERCADO.	LOCALIDADES Y MUNICIPIO, ASESOR MUNICIPAL			AGROQUIMICOS
	ORGANIZACION DE TODAS LAS AUTORIDADES EN REALIZAR LA REFORESTACION DE SUS BOSQUES EN CADA UNA DE LAS LOCALIDADES.	LOCALIDADES Y MUNICIPIO, ASESOR MUNICIPAL, COMISARIADO DE BIENES COMUNALES	CONAFORT		
	GESTIONAR LOS APOYOS DE INFRAESTRUCTURA A LAS DEPENDENCIAS CORRESPONDIENTES.	LOCALIDADES Y MUNICIPIO, ASESOR MUNICIPAL	CONAFORT	SAGARPA, SEDER	
CONTAR CON INFRAESTRUCTURA Y SERVICIOS COMPETENTES PARA GARANTIZAR UN DESARROLLO EFICIENTE Y OPORTUNO EN EL MARCO INTEGRAL.	ELABORAR UN REGLAMENTO INTERNO DEL CAMINO EN COORDINACION CON LOS COMITES	LOCALIDADES Y MUNICIPIO, ASESOR MUNICIPAL	SCT	CAO, CDI, SEDESOL	
	SOLICITAR APOYOS DE GOBIERNOS FEDERALES, ESTATALE SY MUNICIPALES PARA REALIZAR LAS OBRAS	LOCALIDADES Y MUNICIPIO, ASESOR MUNICIPAL	CONAFORT, FUNDACION PRODUCE	CDI, SEDESOL	
	CONCIENTIZAR A LAS AUTORIDADES, PADRES DE FAMILIA, Y MAESTROS EN LAS TAREAS DE LA EDUCACION	LOCALIDADES Y MUNICIPIO, ASESOR MUNICIPAL, MAESTROS.	CONAFORT, FUNDACION PRODUCE	IEEPO,	
	ORGANIZACIÓN CON TODAS LAS AUTORIDADES EN REALIZAR LA REFORESTACION DE SUS BOSQUES EN CADA UNA DE	LOCALIDADES Y MUNICIPIO, ASESOR MUNICIPAL, COMISARIADO DE BIENES COMUNALES	CONAFORT		

	LAS LOCALIDADES.				
INCREMENTO DE ENFERMEDADES	PROMOVER PERIODICA LA CAPACITACION A LAS FAMILIAS SOBRE EL AUTOCUIDADO	LOCALIDADES Y ASESOR MUNICIPAL, REGIDOR DE SALUD DEL MUNICIPIO	SSO,ISSTE	IMSS,SSA	
	CONCIENTIZAR A LA FAMILIAS SOBRE LA IMPORTANCIA SE QUE TIENE EL SEGUIMIENTO DE LOS TRATAMIENTOS.	LOCALIDADES Y ASESOR MUNICIPAL, REGIDOR DE SALUD DEL MUNICIPIO	SSO,ISSTE	IMSS	
	SOLICITAR APOYO PARA EQUIPAR LOS CENTRO DE SALUD, ASI COMO LAS CASA DE SULUD	LOCALIDADES Y ASESOR MUNICIPAL, REGIDOR DE SALUD DEL MUNICIPIO	SSO,ISSTE	IMSS	

PROGRAMACION DE ACTIVIDADES (VER ANEXO 7. PROGRAMACION DE ACTIVIDADES DE LAS LOCALIDADES)

LÍNEA ESTRATEGICA. EMINENTE SISTEMA DE DESARROLLO INTEGRAL DEL AGUA Y SANEAMIENTO

OBJETIVO GENERAL	OBJETIVOS ESPECIFICOS	RESULTADOS ESPERADOS (METAS)	ACTIVIDADES	RESPONSABLES	RECURSOS NECESARIOS	TIEMPO
	PROYECTO 1: DESARROLLAR ESTUDIOS Y PROYECTOS, TECNICOS PARA LOGRAR LA CAPTACION DEL AGUA.					
	PRODUCCION DE LA TIERRAS Y MENOS EMIGRACION.	DESARROLLAR DIFERENTES CAPACIDADES PRODUCTIVAS DEL MUNICIPIO DE TODOS LOS INTERESADOS	GESTIÓN LA ELABORACIÓN DE PROYECTO Y SUPERVISIÓN, OBTENCIÓN DE RECURSOS DEL PROYECTO. EJECUCIÓN POR LA ADMINISTRACIÓN DIRECTA DE LOS RECURSOS.	PRESIDENTE MUNICIPAL, DIRECTOR DE DESARROLLO RURAL, SUPERVISIÓN CMDRS Y ASESOR MUNICIPAL.	TERRENOS, PROYECTOS, REGLAS DE OPERACIÓN DE LOS PROGRAMAS	2009-2018
	PROYECTO 2: ORGANIZACION DEL H. AYUNTAMIENTO Y LOS COMITES DEL AGUA PARA LA ELABORACION DE UN REGLAMENTO INTERNO DEL AGUA.					
	H. AYUNTAMIENTO Y COMITES FORTALECIDOS CON LA REALIDAD DEL MUNICIPIO.	UN REGLAMENTO MUNICIPAL SOBRE EL USO DEL AGUA	ELABORACION DE REGLAMENTO MUNICIPAL DEL USO DEL AGUA	ASESOR JURIDICO Y DIRECTOR DE DESARROLLO RURAL	METODOLOGIA PARA LA ELABORACION DE REGLAMENTO.	2009
CREAR UN REGLAMENTO MUNICIPAL QUE VIGILE EL USO SUEUTENTABLE DEL AGUA.	PROYECTO 3. IMPLEMENTAR PROGRAMA DE CLASIFICACION DE LA BASURA, CONCIENTIZAR Y SENSIBILIZAR A LA POBLACION EN GENERAL PARA EL MANEJO ADECUADO DE RESIDUOS.					
	HABITANTES CON DESARROLLO EN EL MEDIO AMBIENTE.	UN PROGRAMA MUNICIPAL DE CONCIENTIZACION Y DIFUSION DEL USO DEL AGUA.	REUNION CON LOS COMITES DE AGUA CON APOYO DE LA CNA Y CEA	DIRECTOR DE DESARROLLO RURAL Y ASESOR MUNICIPAL.	TRIPTICOS, MANTAS ALUSIVAS; MATERIAL DE AUDIO PARA SENSIBILIZACION.	2009
		UN PROGRAMA MUNICIPAL DE EDUCACION AMBIENTAL	REUNION CON DIRECTIVAS DE COMITES DE PADRES DE FAMILIA, DIRECCIONES DE LAS ESCUELAS EDUCATIVAS.	REGIDOR DE EDUCACION, REGIDOR DE SALUD, DIRECTOR DE DESARROLLO RURAL Y ASESOR MUNICIPAL.	INSTTUCIONES, COMITES DE PADRES DE FAMILIA; REGIDURIA DE EDUCACION.	2009
	PROYECTO 3: GESTION DE RECURSOS EN LAS DIFERENTES INSTANCIAS, ESTATALES, Y FEDERALES.					
	INFRAESTRUCTURA SUFICIENTE PARA ABASTECER DE AGUA A TODAS LAS	CONTAR CON UNA RED DE AGUA , QUE BRINDE EL SERVICIO A TODO EL MUNICIPIO	ELABORAR EXPEDIENTES TECNICOS, GESTIONAR, OBTENCIÓN DE RECURSOS YEJECUTAR LA OBRA.	PRESIDENTE MUNICIPAL, DIRECTOR DE DESARROLLO RURAL Y ASESOR MUNICIPAL	DEPENDENCIAS, INSTITUCIONES	2009-2018



MINISTERIO DE AGRICULTURA Y GANADERIA

Por un pueblo de vitales desarrollo

LOCALIDADES.									
LÍNEA ESTRATEGICA. PRODUCCION SUSTENTABLE DE GRANOS BASICOS.									
OBJETIVO GENERAL	OBJETIVOS ESPECIFICOS	RESULTADOS ESPERADOS (METAS)	ACTIVIDADES	RESPONSABLES	RECURSOS NECESARIOS	TIEMPO			
	PROYECTO 1. GESTIONAR CAPACITACIONES EN LAS DIFERENTES INSTITUCIONES PARA LOS PRODUCTORES.								
	EXCEDENCIA DE PRODUCCION.	5 PARCELAS DEMOSTRATIVAS	GESTIÓN PARA ELABORACIÓN DE PROYECTO Y SUPERVISIÓN, ELABORACIÓN DEL PROYECTO, EJECUCIÓN POR LA ADMINISTRACIÓN DIRECTA DE LOS RECURSOS	PRESIDENTE MUNICIPAL, DIRECTOR DE DESARROLLO RURAL, Y SUPERVISIÓN, CMDRS.	CONVENIOS DE COLABORACION DE INSTITUCIONES.	2009-2018			
		UN CONVENIO CON FUNDACION PRODUCE	ELABORACION DE PROYECTOS, GESTION,Y APLICACIÓN DE LA OBRA.	PRESIDENTE MUNICIPAL, DIRECTOR DE DESARROLLO RURAL, SUPERVISIÓN, CMDRS, Y ASESOR MUNICIPAL	CONVENIOS DE COLABORACION DE INSTITUCIONES.	2009			
	PROYECTO 2. ORGANIZARSE EN FORMA COLECTIVA CON LA AUTORIDAD MUNICIPAL PARA CONSEGUIR LA INFRAESTRUCTURA DE RIEGO.								
APLICAR UNA ESTRATEGIA PARA MEJORAR LAS CONDICIONES PRODUCTIVAS QUE CONLLEVEN A UNA MAYOR RENTABILIDAD DEL SECTOR AGRICOLA.	AUTOEMPLEO DE LAS FAMILIAS	INTEGRAR 3 GRUPOS POR SISTEMA PRODUCTO	ELABORACION DEL REGLAMENTO MUNICIPAL DEL USO DEL AGUA	PRESIDENTE MUNICIPAL, DIRECTOR DE DESARROLLO RURAL, Y SUPERVISIÓN, CMDRS.	METODOLOGIA PARA LA ELABORACION.	2009			
	PROYECTO 3. CAPACITACION Y ASESORIA A LOS PRODUCTORES EN EL BUEN MANEJO DE QUIMICOS								
	ACTIVIDADES AGRICOLAS CON UN BUEN CALIDAD.	UN PROGRAMA DE SANIDAD VEGETAL	CAPACITAR A LOS PRODUCTORES POR MEDIO DE ALGUNA INSTITUCION QUE SE DEDIQUE A TRATAMIENTO DE PLAGAS	ASESOR MUNICIPAL, PRESIDENTE MUNICIPAL, DIRECTOR DE DESARROLLO RURAL Y PRODUCTORES	MEDIOS ALUSIVOS, MANTAS Y PROYECCIONES	2009-2018			
	PROYECTO 4. ORGANIZARSE PARA OBTENER MEJORES PRECIOS EN EL MERCADO.								
	AHORRO DE LAS FAMILIAS.	UN PROGRAMA DE CAPACITACION ACORDE A LA DIVERSIFICACION PRODUCTIVA	CAPACITAR Y DEMOSTRAR A LOS PRODUCTORE NUEVAS FORMAS DE PRODUCIR	INSTITUCIONES, PRESIDENTE MUNICIPAL Y DIRECTOR DE DESARROLLO RURAL.	PROMOCION DE CAMPO Y PARCELAS DEMOSTRATIVAS	2010			
	PROYECTO 5. ORGANIZACIÓN CON TODAS LAS AUTORIDADES EN REALIZAR LA REFORESTACION DE SUS BOSQUES EN CADA UNA DE LAS LOCALIDADES.								
	FAMILIAS SANAS, Y LA MANO DE OBRA	20 EQUIPOS AGRICOLAS	GESTION , OBTENCION Y APLICACIÓN DE RECURSOS	PRESIDENTE MUNICIPAL, DIRECTOR DE DESARROLLO RURAL.	MANO DE OBRA TERRENOS	2010			



Por un pueblo de vitales desarrollo

OCUPADA						
LÍNEA ESTRATÉGICA. CONTAR CON INFRAESTRUCTURA Y SERVICIOS COMPETENTES PARA GARANTIZAR UN DESARROLLO Y EFICIENTE Y OPORTUNO EN EL MARCO INTEGRAL.						
OBJETIVO GENERAL	OBJETIVOS ESPECÍFICOS	RESULTADOS ESPERADOS (METAS)	ACTIVIDADES	RESPONSABLES	RECURSOS NECESARIOS	TIEMPO
EJECUTAR ACCIONES PARA LOGRAR INFRAESTRUCTURA Y SERVICIOS SUFICIENTES Y SUSTENTABLES QUE PROPICIE EL DESARROLLO DEL MUNICIPIO	PROYECTO 1. GESTIONAR LOS APOYOS DE INFRAESTRUCTURA A LAS DEPENDENCIAS CORRESPONDIENTES.					
		INTEGRACION DE UN COMITE DE PRODUCTORES MUNICIPAL EFICIENTE.	INTEGRACION DE LOS COMITES ELABORACION DE REGLAMENTO GESTION DE LINEAS TELEFONICAS GESTION PARA OBTENCION DE RECURSOS PARA MANTENER LOS CAMINOS EN BUEN ESTADO.	PRESIDENTE MUNICIPAL CMDRS REGIDOR DE OBRAS DIRECTOR DE DESARROLLO RURAL SUSTENTABLE	PROYECTOS, MATERIALES DE LA REGION	2012-2018
	PROYECTO 2. ELABORAR UN REGLAMENTO INTERNO DEL CAMINO EN COORDINACION CON LOS COMITES.					
	AUTORIDADES REFORZADOS	OBTENER MEJORES APOYOS DE DIFERENTES INSTITUCIONES.	GESTIONAR OBTENCION DE RECURSOS APLICACION DE RECURSOS	COMUNIDADES PRESIDENTE MUNICIPAL REGIDOR DE OBRAS	REGLAMENTO, CONVENIOS,	2014
	PROYECTO 3. SOLICITAR APOYOS DE GOBIERNOS FEDERALES, ESTATALES Y MUNICIPALES PARA REALIZAR LAS OBRAS.					
	IMPLEMENTACION DE PROYECTOS DE DIFERENTES INDIOLES	RENOVAR Y DIFERENCIAR LA PRODUCCION PARA INCREMENTAR LA RENTABILIDAD.	GESTIONAR DIFERENTES PROYECTOS PRODUCTIVOS, OBTENCION Y APLICACION DE RECURSOS.	REGIDOR DE DESARROLLO RURAL PRESIDENTE MUNICIPAL	CONVENIOS CON LAS DEPENDENCIA Y OBTENCION DE RECURSOS	2009-2018
	PROYECTO 4. CONCIENTIZAR A LAS AUTORIDADES, PADRES DE FAMILIA, Y MAESTROS EN LAS TAREAS DE LA EDUCACION.					
INTEGRACION DE LAS FAMILIAS CON EFICIENTE GRADO DE EDUCACION	DISMINUIR EL GASTO DE LAS FAMILIAS	ELABORACION DE PROYECTOS DE EDUCACION GESTIONAR PROGRAMAS DE CAPACITACION	PRESIDENTE MUNICIPAL REGIDOR DE EDUCACION	OBTENCION DE PROGRAMAS Y CONVENIOS CON DIFERENTES INSTITUCIONES	2009	
LÍNEA ESTRATÉGICA. CONTAR CON INFRAESTRUCTURA Y SERVICIOS COMPETENTES PARA GARANTIZAR UN DESARROLLO EFICIENTE Y OPORTUNO EN EL MARCO INTEGRAL						
OBJETIVO GENERAL	OBJETIVOS ESPECÍFICOS	RESULTADOS ESPERADOS (METAS)	ACTIVIDADES	RESPONSABLES	RECURSOS NECESARIOS	TIEMPO
ESTABLECER	PROYECTO 1. GESTIONAR CAPACITACIONES EN LAS DIFERENTES INSTITUCIONES PARA LOS PRODUCTORES.					



Por un pueblo de vitales desarrollo

UNA POLITICA MUNICIPAL DE SALUD INTEGRAL Y SUSTENTABLE	FAMILIAS CON UN MUNICIPIO DESARROLLADO	MEJORAR LA SALUD DE LOS HABITANTES	GESTIÓN PARA ELABORACIÓN DE PROYECTO Y SUPERVISIÓN, EJECUCIÓN POR LA ADMINISTRACIÓN DIRECTA DE LOS RECURSOS	CONVENIO DE LA SECRETARIA DE SALUD	2009
	PROYECTO 2. CONCIENTIZAR A LAS FAMILIAS SOBRE LA IMPORTANCIA QUE TIENE EL SEGUIMIENTO DE LOS TRATAMIENTOS.				
	SALUD EFICIENTE	UN CONVENIO DE COLABORACION CON LAS INSTANCIAS DE SALUD	ELABORACION DEL REGLAMENTO MUNICIPAL DE SALUD	REGIDOR DE SALUD, PRESIDENTE MUNICIPAL, REGIDOR DE MERCADO, ASESOR MUNICIPAL, Y DIRECTOR DE DESARROLLO RURAL.	METODOLOGIA PARA LA ELABORACION DE REGLAMENTO
PROYECTO 3. SOLICITAR APOYO PARA EQUIPAR LOS CENTRO DE SALUD, ASI COMO LAS CASA DE SULUD					
EVITAR LA ENFERMEDAD Y LA MUERTE DE LOS HABITANTES DE DIFERENTES EDADES.	UN PROGRAMA DE MUNICIPAL DE SALUD EN AUTOCUIDADO	CAPACITAR A LAS FAMILIAS MENSUALMENTE	REGIDOR DE SALUD, PROMOTORES DE SALUD DE CADA LOCALIDAD,	AUDIO PARA SENSIBILIZACION.	2009



Por un pueblo de calidad y desarrollo...

ANEXOS

ANEXO 1

NOMBRE DE LAS PERSONAS QUE PARTICIPARON EN EL DESARROLLO DE ESTE PLAN			
Nº	NOMBRE	Nº	NOMBRE
1	SEBASTIAN BAUTISTA VELASCO	46	NAZARIO LEÓN HERNANDEZ
2	MARGARITO LOPEZ SANTIAGO	47	CONCEPCIÓN CRUZ DOMINGUEZ
3	FELIPE CRUZ RAMIREZ	48	ROSA BAUTISTA LOPEZ
4	ALEGANDRO CRUZ CHAVEZ	49	PABLO PAZ GABRIEL
5	FELICIANO LOPÉZ VELASCO	50	VIDAL LOPEZ
6	VICTORINO M SANCHEZ LOPEZ	51	MARGARITO A. BAUTISTA
7	EUGENIO BAUTISTAVELASCO	52	ALBINO REYES HERNANDEZ
8	FRANCISCO SANCHEZ RAMIREZ	53	FLORENTINO SANTIAGO
9	JUAN ANTONIO SANTIAGO	54	JULIA LIBRADO CRUZ
10	PABLO SANTIAGO ROJAS	55	ANTONIA BAUTISTA CRUZ
11	FRANCISCO RAMIREZ SANTIAGO	56	DELFINA GALINDO LOPEZ
12	PEDRO SANTIAGO BAUTISTA	57	FELIX SANTIAGO MARTINEZ
13	RICARDO SANCHEZ BAUTISTA	58	VIDAL SANCHEZ ROJAS
14	APOLINAR FELIX SANTIAGO	59	FELIPE CIPRIANO HERNANDEZ
15	JOSE CRUZ SANTIAGO	60	ALEJANDRO HERNANDEZ PAZ
16	JOSE BAUTISTA LOPEZ	61	ESTEBAN SANTIAGO HERNANDEZ
17	JUVENTINO SANTIAGO RAMIREZ	62	TONIAS PASCUAL PASCUAL
18	FELIPE BAUTISTA CRUZ	63	EMILIO SALAZAR HERNANDEZ
19	FELIPE CRUZ RAMIREZ	64	PEDRO SANCHEZ RODRIGUES
20	FELICIANO LOPEZ VELASCO	65	BENITO HERNANDEZ SANCHEZ
21	MARCELINO BAUTISTA	66	FELIPE BAUTISTA PAZ
22	TOMAS SANTIAGO PASCUAL	67	FIDEL BAUTISTA LOPEZ
23	FELIX RAMIREZ LOPEZ	68	PEDRO RAMOS GARCIA
24	ABUNDIO CRUZ HERNANDEZ	69	PEDRO LOPEZ BAUTISTA
25	AGUSTIN CHAVEZ BAUTISTA	70	ABRAHAN PAZ GARCIA
26	ALEJANDRO CRUZ CHAVEZ	71	RUFINO SANCHEZ HERNANDEZ
27	PEDRO SANCHEZ MARTINEZ	72	ALEJANDRO CRUZ CHAVEZ
28	JUAN PAZ GALINDO	73	FELIX BAUTISTA SANCHEZ
29	FELIX GARCIA SANTIAGO	74	SILVETRE BAUTISTA CAMILO
30	GREGORIO GARCIA SALAZAR	75	ARTURO RAMIREZ LOPEZ
31	BARTOLO GARCIA BAUTISTA	76	SALVADOR BAUTISTA BAUTISTA
32	TIBURCIO LOPEZ HERNANDEZ	77	CORNELIO BAUTISTA SALAZAR
33	CLAUDIA BUATISTA SANCHEZ	78	EUGENIO BAUTISTA CERVANTES
34	OMAR RAMIREZ CRUZ	79	JUAN CEVERIANO RAMIREZ CRUZ
35	ALEJANDRO PAZ VELASCO	80	VIDAL LOPEZ GOMEZ
36	ANTONIO PAZ HERNANDEZ	81	ELEUCADIA ROJAS HERNANDEZ
37	FRANCISCO SANTIAGO SANTIAGO	82	ELVIRA LOPEZ LOPEZ

38	BASILIO CHAVEZ LOPEZ	83	ALEJANDRO HERNANDEZ PAZ
39	FELICIANO CHAVEZ LOPEZ	84	ROSA MARIA CRUZ
40	PREDRO RAMIREZ CHAVEZ	85	REGINO SANCHEZ HERNANDEZ
41	BEATRIZ LOPEZ	86	EPIFANIA SANTIAGO LOPEZ
42	VICTOR MARTINEZ ORTIZ	87	ABRAHAN PAZ GARCIA
43	PRICILIANO MARTINEZ	88	MISAEEL SANTIAGO BAUTISTA
44	VIDAL LOPEZ HERNANDEZ	89	URSULA SANTIAGO
45	FELICIANO BAUTISTA CAMILO	90	BACILIO BAUTISTA LOPEZ
91	MIOSES SANCHEZ SANTIAGO		
92	TIBURCIA CRUZ SANTO		
93	MOISES VELASCO CRUZ		
94	FLORENTINO SANTIAGO HERNANDEZ		
95	TOMAS MODESTO ROJAS		
96	VIVIANA D. ROJAS		
97	SANTO SANTIAGO		
98	ISIDRO SANTIAGO BAUTISTA		
99	FELIPE BAUTISTA CRUZ		
100	VICTOR MARTINEZ ORTIZ		
101	MARCELINOSANMTIAGO		
102	FELIX E. SANTIAGO		
103	AGUSTIN CHAVEZ BAUTISTA		
104	IRMA REYES ALMACEN		

ANEXO 2. MUNICIPIOS DEL ESTADO DE OAXACA.

1	Abejones	40	Huautepec
2	Acatlán de Pérez Figueroa	41	Huautla de Jiménez
3	Asunción Cacalotepec	42	Ixtlán de Juárez
4	Asunción Cuyotepeji	43	Juchitán de Zaragoza
5	Asunción Ixtaltepec	44	Loma Bonita
6	Asunción Nochixtlán	45	Magdalena Apasco
7	Asunción Ocotlán	46	Magdalena Jaltepec
8	Asunción Tlacolulita	47	Santa Magdalena Jicotlán
9	Ayotzintepec	48	Magdalena Mixtepec
10	El Barrio de la Soledad	49	Magdalena Ocotlán
11	Calihualá	50	Magdalena Peñasco
12	Candelaria Loxicha	51	Magdalena Teitipac
13	Ciénega de Zimatlán	52	Magdalena Tequisistlán
14	Ciudad Ixtepec	53	Magdalena Tlacotepec
15	Coatecas Altas	54	Magdalena Zahuatlán
16	Coicoyán de las Flores	55	Mariscala de Juárez
17	La Compañía	56	Mártires de Tacubaya
18	Concepción Buenavista	57	Matías Romero
19	Concepción Pápalo	58	Mazatlán Villa de Flores
20	Constancia del Rosario	59	Miahuatlán de Porfirio Díaz
21	Cosolapa	60	Mixistlán de la Reforma
22	Cosoltepec	61	Monjas
23	Cuilápam de Guerrero	62	Natividad
24	Cuyamecalco Villa de Zaragoza	63	Nazareno ETLA
25	Chahuities	64	Nejapa de Madero
26	Chalcatongo de Hidalgo	65	Ixpantepec Nieves
27	Chiquihuitlán de Benito Juárez	66	Santiago Niltepec
28	Ejutla de Crespo	67	Oaxaca de Juárez
29	Eloxochitlán de Flores Magón	68	Ocotlán de Morelos
30	El Espinal	69	La Pe
31	Tamazulapam del Espíritu Santo	70	Pinotepa de Don Luis
32	Fresnillo de Trujano	71	Pluma Hidalgo
33	Guadalupe ETLA	72	San José del Progreso
34	Guadalupe de Ramírez	73	Putla Villa de Guerrero
35	Guelatao de Juárez	74	Santa Catarina Quioquitani
36	Guevea de Humboldt	75	Reforma de Pineda
37	Mesones Hidalgo	76	La Reforma
38	Villa Hidalgo	77	Reyes ETLA
39	Heroica Ciudad de Huajuapam de León	78	Rojas de Cuauhtémoc

79	Salina Cruz	120	San Bartolomé Zoogocho
80	San Agustín Amatengo	121	San Bartolo Soyaltepec
81	San Agustín Atenango	122	San Bartolo Yautepec
82	San Agustín Chayuco	123	San Bernardo Mixtepec
83	San Agustín de las Juntas	124	San Blas Atempa
84	San Agustín Etla	125	San Carlos Yautepec
85	San Agustín Loxicha	126	San Cristóbal Amatlán
86	San Agustín Tlacotepec	127	San Cristóbal Amoltepec
87	San Agustín Yatareni	128	San Cristóbal Lachirioag
88	San Andrés Cabecera Nueva	129	San Cristóbal Suchixtlahuaca
89	San Andrés Dinicuiti	130	San Dionisio del Mar
90	San Andrés Huaxpaltepec	131	San Dionisio Ocotepc
91	San Andrés Huayapam	132	San Dionisio Ocotlán
92	San Andrés Ixtlahuaca	133	San Esteban Atlatlahuca
93	San Andrés Lagunas	134	San Felipe Jalapa de Díaz
94	San Andrés Nuxiño	135	San Felipe Tejalapam
95	San Andrés Paxtlán	136	San Felipe Usila
96	San Andrés Sinaxtla	137	San Francisco Cahuacúa
97	San Andrés Solaga	138	San Francisco Cajonos
98	San Andrés Teotilápam	139	San Francisco Chapulapa
99	San Andrés Tepetlapa	140	San Francisco Chindúa
100	San Andrés Yaá	141	San Francisco del Mar
101	San Andrés Zabache	142	San Francisco Huehuetlán
102	San Andrés Zautla	143	San Francisco Ixhutatán
103	San Antonino Castillo Velasco	144	San Francisco Jaltepetongo
104	San Antonino el Alto	145	San Francisco Lachigoló
105	San Antonino Monte Verde	146	San Francisco Logueche
106	San Antonio Acutla	147	San Francisco Nuxaño
107	San Antonio de la Cal	148	San Francisco Ozolotepec
108	San Antonio Huitepec	149	San Francisco Sola
109	San Antonio Nanahuatipam	150	San Francisco Telixtlahuaca
110	San Antonio Sinicahua	151	San Francisco Teopan
111	San Antonio Tepetlapa	152	San Francisco Tlapancingo
112	San Baltazar Chichicapam	153	San Gabriel Mixtepec
113	San Baltazar Loxicha	154	San Ildefonso Amatlán
114	San Baltazar Yatzachi el Bajo	155	San Ildefonso Sola
115	San Bartolo Coyotepec	156	San Ildefonso Villa Alta
116	San Bartolomé Ayautla	157	San Jacinto Amilpas
117	San Bartolomé Loxicha	158	San Jacinto Tlacotepec
118	San Bartolomé Quialana	159	San Jerónimo Coatlán
119	San Bartolomé Yucañe	160	San Jerónimo Silacayoapilla

161	San Jerónimo Sosola	204	San Juan Lajarcia
162	San Jerónimo Taviche	205	San Juan Lalana
163	San Jerónimo Tecoaatl	206	San Juan de los Cues
164	San Jorge Nuchita	207	San Juan Mazatlán
165	San José Ayuquila	208	San Juan Mixtepec Distrito 08
166	San José Chiltepec	209	San Juan Mixtepec Distrito 26
167	San José del Peñasco	210	San Juan Yumí
168	San José Estancia Grande	211	San Juan Ozolotepec
169	San José Independencia	212	San Juan Petlapa
170	San José Lachiguirí	213	San Juan Quiahije
171	San José Tenango	214	San Juan Quiotepec
172	San Juan Achiutla	215	San Juan Sayultepec
173	San Juan Atepec	216	San Juan Tabaá
174	Ánimas Trujano	217	San Juan Tamazola
175	San Juan Bautista Atlatlahuca	218	San Juan Teita
176	San Juan Bautista Coixtlahuaca	219	San Juan Teitipac
177	San Juan Bautista Cuicatlán	220	San Juan Tepeuxila
178	San Juan Bautista Guelache	221	San Juan Teposcolula
179	San Juan Bautista Jayacatlán	222	San Juan Yaeé
180	San Juan Bautista Lo de Soto	223	San Juan Yatzona
181	San Juan Bautista Suchitepec	224	San Juan Yucuita
182	San Juan Bautista Tlacoatzintepec	225	San Lorenzo
183	San Juan Bautista Tlachichilco	226	San Lorenzo Albarradas
184	San Juan Bautista Tuxtepec	227	San Lorenzo Cacaotepec
185	San Juan Cacahuatepec	228	San Lorenzo Cuaunecuiltitla
186	San Juan Cieneguilla	229	San Lorenzo Texmelucan
187	San Juan Coatzospam	230	San Lorenzo Victoria
188	San Juan Colorado	231	San Lucas Camotlán
189	San Juan Comaltepec	232	San Lucas Ojitlán
190	San Juan Cotzocón	233	San Lucas Quiavini
191	San Juan Chicomezúchil	234	San Lucas Zoquiapam
192	San Juan Chilateca	235	San Luis Amatlán
193	San Juan del Estado	236	San Marcial Ozolotepec
194	San Juan del Río	237	San Marcos Arteaga
195	San Juan Diuxi	238	San Martín de los Cansecos
196	San Juan Evangelista Analco	239	San Martín Huamelulpam
197	San Juan Guelavía	240	San Martín Itunyoso
198	San Juan Guichicovi	241	San Martín Lachilá
199	San Juan Ihualtepec	242	San Martín Peras
200	San Juan Juquila Mixes	243	San Martín Tilcajete
201	San Juan Juquila Vijanos	244	San Martín Toxpalan
202	San Juan Lachao	245	San Martín Zacatepec
203	San Juan Lachigalla	246	San Mateo Cajonos

247	Capulalpam de Méndez	290	San Nicolás Hidalgo
248	San Mateo del Mar	291	San Pablo Coatlán
249	San Mateo Yoloxochitlán	292	San Pablo Cuatro Venados
250	San Mateo Etlatongo	293	San Pablo ETLA
251	San Mateo Nejapam	294	San Pablo Huitzo
252	San Mateo Peñasco	295	San Pablo Huixtepec
253	San Mateo Piñas	296	San Pablo Macuilianguis
254	San Mateo Río Hondo	297	San Pablo Tijaltepec
255	San Mateo Sindihui	298	San Pablo Villa de Mitla
256	San Mateo Tlapiltepec	299	San Pablo Yaganiza
257	San Melchor Betaza	300	San Pedro Amuzgos
258	San Miguel Achiutla	301	San Pedro Amuzgos
259	San Miguel Ahuehuetitlán	302	San Pedro Atoyac
260	San Miguel Aloápam	303	San Pedro Cajonos
261	San Miguel Amatitlán	304	San Pedro Coxcaltepec Cántaros
262	San Miguel Amatlán	305	San Pedro Comitancillo
263	San Miguel Coatlán	306	San Pedro el Alto
264	San Miguel Chicahua	307	San Pedro Huamelula
265	San Miguel Chimalapa	308	San Pedro Huilotepec
266	San Miguel del Puerto	309	San Pedro Ixcatlán
267	San Miguel del Río	310	San Pedro Ixtlahuaca
268	San Miguel Ejutla	311	San Pedro Jaltepetongo
269	San Miguel el Grande	312	San Pedro Jicayán
270	San Miguel Huautla	313	San Pedro Jocotipac
271	San Miguel Mixtepec	314	San Pedro Juchatengo
272	San Miguel Panixtlahuaca	315	San Pedro Mártir
273	San Miguel Peras	316	San Pedro Mártir Quiechapa
274	San Miguel Piedras	317	San Pedro Mártir Yucuxaco
275	San Miguel Quetzaltepec	318	San Pedro Mixtepec - Distrito 22 -
276	San Miguel Santa Flor	319	San Pedro Mixtepec - Distrito 26 -
277	Villa Sola de Vega	320	San Pedro Molinos
278	San Miguel Soyaltepec	321	San Pedro Nopala
279	San Miguel Suchixtepec	322	San Pedro Ocopetatillo
280	Villa Talea de Castro	323	San Pedro Ocotepc
281	San Miguel Tecamatlán	324	San Pedro Pochutla
282	San Miguel Tenango	325	San Pedro Quiatoni
283	San Miguel Tequixtepec	326	San Pedro Sochiapam
284	San Miguel Tilquiapam	327	San Pedro Tapanatepec
285	San Miguel Tlacamama	328	San Pedro Taviche
286	San Miguel Tlacotepec	329	San Pedro Teozacoalco
287	San Miguel Tulancingo	330	San Pedro Teutila
288	San Miguel Yotao	331	San Pedro Tidaá
289	San Nicolás	332	San Pedro Topiltepec

333	San Pedro Totolapa	376	Santa Cruz de Bravo
334	Villa de Tututepec de Melchor Ocampo	377	Santa Cruz Itundujia
335	San Pedro Yaneri	378	Santa Cruz Mixtepec
336	San Pedro Yólox	379	Santa Cruz Nundaco
337	San Pedro y San Pablo Ayutla	380	Santa Cruz Papalutla
338	Villa de Etla	381	Santa Cruz Tacache de Mina
339	San Pedro y San Pablo Teposcolula	382	Santa Cruz Tacahua
340	San Pedro y San Pablo Tequixtepec	383	Santa Cruz Tayata
341	San Pedro Yucunama	384	Santa Cruz Xitla
342	San Raymundo Jalpan	385	Santa Cruz Xoxocotlán
343	San Sebastián Abasolo	386	Santa Cruz Zenzontepec
344	San Sebastián Coatlán	387	Santa Gertrudis
345	San Sebastián Ixcapa	388	Santa Inés del Monte
346	San Sebastián Nicananduta	389	Santa Inés Yatzeche
347	San Sebastián Río Hondo	390	Santa Lucía del Camino
348	San Sebastián Tecomaxtlahuaca	391	Santa Lucía Miahuatlán
349	San Sebastián Teitipac	392	Santa Lucía Monteverde
350	San Sebastián Tutla	393	Santa Lucía Ocotlán
351	San Simón Almolongo	394	Santa María Alotepec
352	San Simón Zahuatlán	395	Santa María Apazco
353	Santa Ana	396	Santa María la Asunción
354	Santa Ana Ateixtlahuaca	397	Heroica Ciudad de Tlaxiaco
355	Santa Ana Cuauhtémoc	398	Ayoquezco de Aldama
356	Santa Ana del Valle	399	Santa María Atzompa
357	Santa Ana Tavela	400	Santa María Camotlán
358	Santa Ana Tlapacoyan	401	Santa María Colotepec
359	Santa Ana Yareni	402	Santa María Cortijo
360	Santa Ana Zegache	403	Santa María Coyotepec
361	Santa Catalina Quieri	404	Santa María Chachoapam
362	Santa Catarina Cuixtla	405	Villa de Chilapa de Díaz
363	Santa Catarina Ixtepeji	406	Santa María Chilchotla
364	Santa Catarina Juquila	407	Santa María Chimalapa
365	Santa Catarina Lachatao	408	Santa María del Rosario
366	Santa Catarina Loxicha	409	Santa María del Tule
367	Santa Catarina Mechoacán	410	Santa María Ecatepec
368	Santa Catarina Minas	411	Santa María Guelacé
369	Santa Catarina Quiané	412	Santa María Guienagati
370	Santa Catarina Tayata	413	Santa María Huatulco
371	Santa Catarina Ticuá	414	Santa María Huazolotitlán
372	Santa Catarina Yosonotú	415	Santa María Ipalapa
373	Santa Catarina Zapoquila	416	Santa María Ixcatlán
374	Santa Cruz Acatepec	417	Santa María Jacatepec
375	Santa Cruz Amilpas	418	Santa María Jalapa del Marqués

419	Santa María Jalteanguis	462	Santiago Huajolotitlán
420	Santa María Lachixío	463	Santiago Huaucilla
421	Santa María Mixtequilla	464	Santiago Ihuitlán Plumas
422	Santa María Nativitas	465	Santiago Ixcuintepec
423	Santa María Nduayaco	466	Santiago Ixtayutla
424	Santa María Ozolotepec	467	Santiago Jamiltepec
425	Santa María Pápalo	468	Santiago Jocotepec
426	Santa María Peñoles	469	Santiago Juxtlahuaca
427	Santa María Petapa	470	Santiago Lachiguri
428	Santa María Quiégolani	471	Santiago Lalopa
429	Santa María Sola	472	Santiago Laollaga
430	Santa María Tataltepec	473	Santiago Laxopa
431	Santa María Tecomavaca	474	Santiago Llano Grande
432	Santa María Temaxcalapa	475	Santiago Matatlán
433	Santa María Temaxcaltepec	476	Santiago Miltepec
434	Santa María Teopoxco	477	Santiago Minas
435	Santa María Tepantlali	478	Santiago Nacaltepec
436	Santa María Texcatitlán	479	Santiago Nejapilla
437	Santa María Tlahuitoltepec	480	Santiago Nundiche
438	Santa María Tlalixtac	481	Santiago Nuyoó
439	Santa María Tonameca	482	Santiago Pinotepa Nacional
440	Santa María Totolapilla	483	Santiago Suchilquitongo
441	Santa María Xadani	484	Santiago Tamazola
442	Santa María Yalina	485	Santiago Tapextla
443	Santa María Yavesía	486	Villa Tejupam de la Unión
444	Santa María Yolotepec	487	Santiago Tenango
445	Santa María Yosoyúa	488	Santiago Tepetlapa
446	Santa María Yucuhiti	489	Santiago Tetepec
447	Santa María Zacatepec	490	Santiago Texcalcingo
448	Santa María Zaniza	491	Santiago Textitlán
450	Santiago Amoltepec	492	Santiago Tilantongo
449	Santa María Zoquitlán	493	Santiago Tillo
451	Santiago Apoala	494	Santiago Tlazoyaltepec
452	Santiago Apóstol	495	Santiago Xanica
453	Santiago Astata	496	Santiago Xiacuí
454	Santiago Atitlán	497	Santiago Yaitepec
455	Santiago Ayuquillilla	498	Santiago Yaveo
456	Santiago Cacaloxtepec	499	Santiago Yolomécatl
457	Santiago Camotlán	500	Santiago Yosondúa
458	Santiago Comaltepec	501	Santiago Yucuyachi
459	Santiago Chazumba	502	Santiago Zacatepec
460	Santiago Choapam	503	Santiago Zochila
461	Santiago del Río	504	Nuevo Zoquiapam

505	Santo Domingo Ingenio	550	San Jerónimo Tlacoahuaya
506	Santo Domingo Albarradas	551	Tlacolula de Matamoros
507	Santo Domingo Armenta	552	Tlacotepec Plumas
508	Santo Domingo Chihuitán	553	Tlalixtac de Cabrera
509	Santo Domingo de Morelos	554	Totontepec Villa de Morelos
514	Santo Domingo Roayaga	555	Trinidad Zaachila
515	Santo Domingo Tehuantepec	556	La Trinidad Vista Hermosa
516	Santo Domingo Teojomulco	557	Unión Hidalgo
517	Santo Domingo Tepuxtepec	558	Valerio Trujano
518	Santo Domingo Tlatayapam	559	San Juan Bautista Valle Nacional
519	Santo Domingo Tomaltepec	560	Villa Díaz Ordaz
520	Santo Domingo Tonalá	561	Yaxe
521	Santo Domingo Tonaltepec	562	Magdalena Yodocono de Porfirio Díaz
522	Santo Domingo Xagacía	563	Yogana
523	Santo Domingo Yanhuitlán	564	Yutanduchi de Guerrero
524	Santo Domingo Yodohino	565	Villa de Zaachila
525	Santo Domingo Zanatepec	566	Zapotitlán del Río
526	Santos Reyes Nopala	567	Zapotitlán Lagunas
527	Santos Reyes Pápalo	568	Zapotitlán Palmas
528	Santos Reyes Tepejillo	569	Santa Inés de Zaragoza
529	Santos Reyes Yucuná	570	Zimatlán de Álvarez
530	Santo Tomás Jalieza		
531	Santo Tomás Mazaltepec		
532	Santo Tomás Ocotepec		
533	Santo Tomás Tamazulapan		
534	San Vicente Coatlán		
535	San Vicente Lachixío		
536	San Vicente Nuñú		
537	Silacayoapam		
538	Sitio de Xitlapehua		
539	Soledad Etlá		
540	Villa de Tamazulapan del Progreso		
541	Tanetze de Zaragoza		
542	Taniche		
543	Tataltepec de Valdés		
544	Teococuilco de Marcos Pérez		
545	Teotitlán de Flores Magón		
546	Teotitlán del Valle		
547	Teotongo		
548	Tepelmeme Villa de Morelos		
549	Tezoatlán de Segura y Luna		

ANEXO 3. COMUNIDADES QUE CUENTAN CON IMSS, CENTRO DE SALUD Y CASAS DE SALUD

LOCALIDAD	IMSS	E.S.I. NO. 1	E.S.I. NO. 20.	SSA
CANAMA		X		
BAJO LA PEÑA		X		
MILPA TENDIDA		X		
LA HUERTA		X		
LOMA REDONDA		X		
OJO DE AGUA BLANCA		X		
LLANO GRANDE		X		
RIO VERDE		X		
SAN PEDRO CABAYUA		X		
SAN PEDRO CALVARIO		X		
SAN PEDRO CORRAL		X		
SAN PEDRO ITUXION		X		
SAN PEDRO RETOÑO		X		
SAN PEDRO YOSOSCUA		X		
ESCONDIDO		X		
BARRIO STATZI		X		
SANTO DOMINGO VIEJO		X		
TIERRA BLANCA		X		
28 DE MAYO		X		
YUCUMI		X		
YUCUNANI		X	X	
ARENAL CENTRO			X	
ARROYO DEL SABINO			X	
CERRO METATES			X	
CUAJILOTE			X	
EL LLANO			X	
INDEPENDENCIA			X	
LA BATEA			X	
PEÑA BLANCA			X	
SAN SEBASTIAN CABANDACUA			X	
PUEBLO VIEJO			X	
RIO AZUCENA			X	
RANCHO DIEGO			X	
RIO TIMBRE			X	
EL ENCINAL			X	
SCHIÑUU MATANZA			X	
OJO DE AGUA ARENAL			X	
SANTIAGO TIÑO			X	
SAN ISIDRO			X	
YOSIBA			X	
SAN JUAN CAHUAYAXI	X			
LOS TEJOCOTES	X			
SANTA CRUZ MIXTEPEC				X
SANTA MARÍA TEPOSLANTONGO				X
CABECERA MUNICIPAL				X

Fuente: estadísticas del municipio y SSA.

ANEXO 4. LOCALIDADES EN DONDE EXISTEN ESCUELAS

LOCALIDAD	CENTRO DE EDUCACION INICIAL	PREESCOLAR	PRIMARIA	ALBERGUE	SECUNDARIA Y TELE SECUNDARIA	BACHILLERATO
Independencia			Si			
tierra blanca			Si			
Yerbabuena			Si			
Yosovaa			Si			
Yucunani			Si			
rio timbre			Si			
Cabayua			Si			
ojo de agua arenal			Si			
el corral			Si			
el cangrejo			Si			
san pedro yososcua			Si		Si	
Yosondu		SI	Si			
28 de mayo			Si			
santa maría tepeslantongo	SI		Si		SI	
santa cruz	SI		Si		SI	SI
san perdo yososcua			Si		SI	
union cárdenas mixtepec			Si			
Yucumay			Si			
Rio de laS flores		SI	Si			
San miguel lado		SI	Si			
Barrio de san pedro			Si			
San Isidro			Si			
Rancho diego			Si			
El llano			Si		Si	
Pueblo viejo			Si			
San juan cahuyaxi		SI	Si			
San lucas		SI	Si			
La batea			Si			
Llano colorado			Si			
Yucumi			Si			
Santo domingo del progreso		SI	Si			
El arroyo de sabino			Si			
Cabecera municipal	SI	SI	Si	SI	SI	SI
Los tejocotes		SI	Si	SI	SI	
Canama		SI	Si			
Rio verde			Si			
Loma redonda			Si			
Meson de Guadalupe			Si		Si	
Meson de Guadalupe 1ª sección			Si			
tierra azul		SI				

Fuente: habitantes del municipio

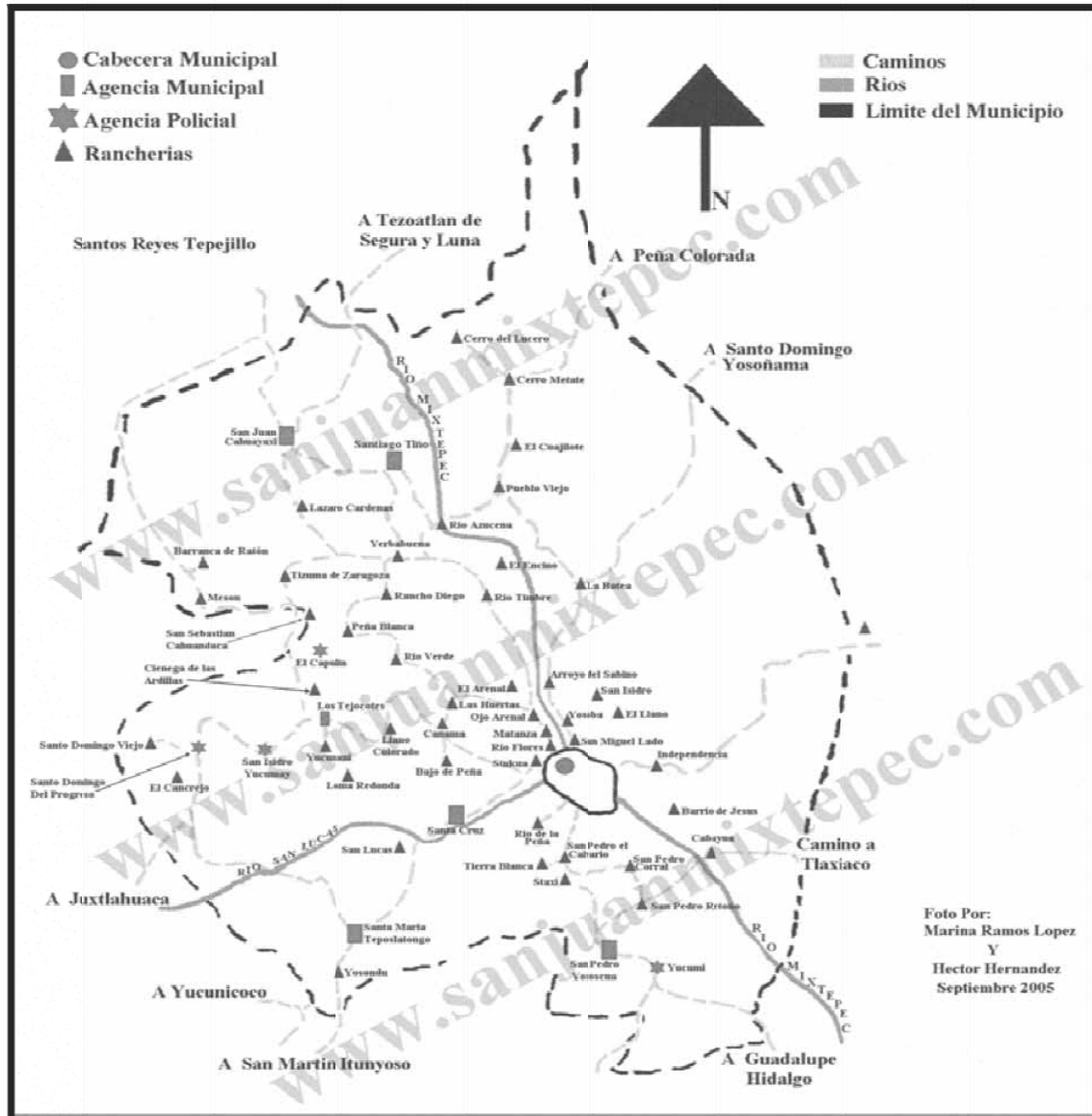
ANEXO 5. POBLACIÓN TOTAL POR CADA LOCALIDAD

LOCALIDAD	POBLACION TOTAL	%
LLANO DE MAGUEY, EL	15	0.15
SAN SEBASTIAN CAHUANDACA	18	0.19
LOMA BANDERA	19	0.20
SAN PEDRO RETOÑO	23	0.24
BAJO LA PEÑA	26	0.27
CERRO METATES	30	0.31
LOMA ALMACEN	30	0.31
OJO DE AGUA ARENAL	32	0.34
STUCUA (COLONIA NUEVA STUCUA)	36	0.38
HUERTAS, LAS	38	0.40
RIO AZUCENA	41	0.43
CERRO DE LUCERO	48	0.50
ITUXIUM	50	0.52
ENCINAL, EL	51	0.53
CANGREJO, EL	53	0.56
SCHIÑU MATANZA	55	0.58
PEÑA BLANCA	58	0.61
STATZI	58	0.61
CIENEGA DE ARDILLA	58	0.61
RIO TIMBRE	59	0.62
CABAYUA	63	0.66
LAZARO CÁRDENAS	65	0.68
ARENAL CENTRO	65	0.68
SAN ISIDRO	66	0.69
OJO DE AGUA BLANCA	67	0.70
LOMA REYES	68	0.71
CUAJILOTE, EL	69	0.72
LLANO GRANDE	69	0.72
SAN PEDRO CALVARIO	71	0.74
SAN PEDRO CORRAL	71	0.74
SANTO DOMINGO VIEJO	82	0.86
LOMA REDONDA	88	0.92
RANCHO DIEGO	93	0.97
CAPULIN, EL	93	0.97
LLANO COLORADO	108	1.13
ARROYO DEL SABINO	108	1.13
PUEBLO VIEJO	113	1.18
YOSOBÁ	126	1.32
SAN ISIDRO YUCUMAY	132	1.38
BATEA, LA	136	1.43
ESCONDIDO	140	1.47
YUCUNANY	147	1.54
CANAMA	154	1.61
MESON DE GUADALUPE	171	1.79
SANTIAGO TIÑO	171	1.79
RIO VERDE	176	1.84
YUCUMI	176	1.84
YERBA BUENA	189	1.98
TIERRA BLANCA	202	2.12
YOSONDUU	223	2.34
SAN PEDRO YOSOSCUA	232	2.43
MESON MIXTEPEC, EL	239	2.50
SAN LUCAS	240	2.51
LLANO, EL	252	2.64
TEJOCOTES, LOS	267	2.80
SANTO DOMINGO DEL PROGRESO	320	3.35
INDEPENDENCIA	324	3.40
SAN JUAN CAHUAYAXI	349	3.66
SANTA MARIA TEPOSLANTONGO	517	5.42
SANTA CRUZ (SANTA CRUZ MIXTEPEC)	697	7.30
SAN JUAN MIXTEPEC -DISTR. 08-	1,806	18.92
TOTAL	9,543	100

Fuente: CONAPO-CDI, 2000

ANEXO 5. MICROLOCALIZACION DEL MUNICIPIO DE SAN JUAN MIXTEPEC.

Mapa de distribución de las localidades de San Juan Mixtepec.



ANEXO 6. COMUNIDADES QUE CUENTAN CON IGLESIA Y CAPILLA.

LOCALIDAD	IGLESIA	CAPILLA
Cabecera municipal	X	
Barrio de Jesus		X
San Juan cahuayaxi	X	
Santiago tiño	X	
Meson de Guadalupe	X	
Los tejocotes	X	
Santa cruz	X	
Santa María teposlantongo	X	
San Lucas	X	
Canama	X	
San Pedro centro	X	
San Pedro yosocua	X	
Cabayua		X
Barrio San Sebastián		X
San Isidro		X

Anexo 7. Apoyo recibidos de cada una de las instituciones, del periodo del 2008:

NEFIARIO/ OBRA	PROGRAMA Y/O PROYECTO	MUNICIPAL	FEDERAL	ESTATAL	MIGRANTE	MONTO TOTAL
SAN JUAN MIXTEPEC	REVESTIMIENTO DE CAMINO MIXTEPEC-TLAXIACO	\$183,900.00				\$183,900.00
SAN JUAN MIXTEPEC	REVESTIMIENTO DE CAMINO MIXTEPEC-TEJOCOTES-MESON DE GPE.-JUXTLAHUACA	\$173,400.00				\$173,400.00
SAN JUAN MIXTEPEC	PAVIMENTACION DE LA CALLE JOSE VASCONCELOS EN CONCRETO HIDRAULICO	\$250,000.00				\$250,000.00
SAN PEDRO CALVARIO	CONSTRUCCION DE PUENTE VEHICULAR SAN PEDRO CALVARIO	\$120,000.00				\$120,000.00
SANTA Ma. TEPOS 1ª SECCION	CONSTRUCCION DE UNA AGENCIA MUNICIPAL	\$250,000.00	\$250,000.00 SEDESOL	\$250,000.00 COPLADE	\$250,000.00	\$1,000,000.00
YOSONDUU	AMPLIACION Y MEJORA DE LA RED DE ENERGIA ELECTRICA MUNICIPAL-CDI	\$298,892.00	\$1,625,000.00 CDI			
YUCUNANY	REVESTIMIENTO Y OBRAS DE DRENAJE iva 45000	\$150,000.00	\$150,000.00 SEDESOL	\$150,000.00 COPLADE	\$150,000.00	\$600,000.00
LOMA REYES ALMACEN	REHABILITACION Y MANTENIMIENTO DEL CAMINO LOMA REYES ALMACEN	\$112,000.00				\$112,000.00
YUCUMAY	CONSTRUCCION DE TANQUE DE ALMACENAMIENTO DE AGUA POTABLE EN LA COMUNIDAD DE SAN ISIDRO YUCUMAY	\$330,000.00				\$330,000.00
BAJO LA PEÑA	CONSTRUCCION DE TANQUE DE ALMACENAMIENTO DE AGUA POTABLE	\$125,000.00				\$125,000.00
SAN JUAN CAHUAYAXI	CONSTRUCCION DE UNA LINEA DE CONDUCCION DEL SISTEMA DE AGUA POTABLE EN SAN JUAN CAHUAYAXI	\$600,000.00				\$600,000.00
SAN PEDRO ITUXIUN	INTRODUCCION DE LA RED DE ENERGIA ELECTRICA EN LA COMUNIDAD DE SAN PEDRO ITUXIUN	\$289,961.00	\$676,552.00 SEDESOL			\$966,513.00

ARENAL CENTRO	AMPLIACION DE LA RED DE ENERGIA ELECTRICA EWN LA COMUNIDAD DE ARENAL CENTRO	\$16,673.97	\$132,826.00 SEDESOL		\$149,499.97
SANTA CRUZ	AMPLIACION DE LA RED DE ENERGIA ELECTRICA EN LA AGENCIA MUNICIPAL DE SANTA CRUZ	\$1,096,461.00	\$2,558,409.00 SEDEDOL		\$3,654,870.00
ESC. SEC. TEC. 81	CONSTRUCCION DE UNA CANCHA DEPORTIVA EN LA ESC. SEC. TEC.No.81	\$183,000.00			\$183,000.00
INDEPENDENCIA	CONSTRUCCION DE LA RED DE DISTRIBUCION DEL SISTREMA DE AGUA POTABLE EN LA COMUNIDAD DE INDEPENDENCIA	\$450,000.00			\$450,000.00
SAN JUAN MIXTEPEC	CONSTRUCCION EN CONCRETO HIDRAULICO EN LA CALLE BENITO JUAREZ	\$800,000.00			\$800,000.00
TIERRA AZUL	CONSTRUCCION DE UN AULA, JARDIN DE NIÑOS MELCHOR OCAMPO EN LA COMUNIDAD DE TIERRA AZUL		\$232,000.00 IEEPO		\$232,000.00
SAN JUAN MIXTEPEC	MANTENIMIENTO EN LA ESCUELA PRIMARIA BENITO JUAREZ Y LAZARO CARDENAS TECHUMBRE	\$350,000.00			\$350,000.00
MESON DE GUADALUPE 1ª SECCION	AMPLIACION DE LA RED DE ENERGIA ELECTRICA EN LA COMUNIDAD DE MESON DE GUADALUPE 1ª SECCION	\$350,000.00			\$350,000.00
SAN JUAN MIXTEPEC	PAVIMENTACION DE LA CALLE JOSE MARIA MORELOS EN CONCRETO HIDRAULICO	\$200,000.00			\$200,000.00
CIENEGA DE MANZANA	CONSTRUCCION DE UN INVERNADERO	\$60,000.00			\$60,000.00
SAN JUAN MIXTEPEC	AMBULANCIA	\$200,000.00			\$200,000.00

Fuente: Autoridad Municipal de San Juan Mixtepec dto-08.

Anexo 8.- Escenarios

Posteriormente se les pidió a los consejeros que reflexionarán los escenarios posibles al futuro, tomando en cuenta si los problemas se enfrentan o no se enfrentan.

Para lo cual se retomaron los árboles de problemas y los árboles de soluciones, trabajando en plenaria el escenario tendencial primero y después el deseado.

Esto a través de que los consejeros imaginarán como se vería el municipio a 10 años si:

Los problemas identificados en el diagnóstico no son resueltos.

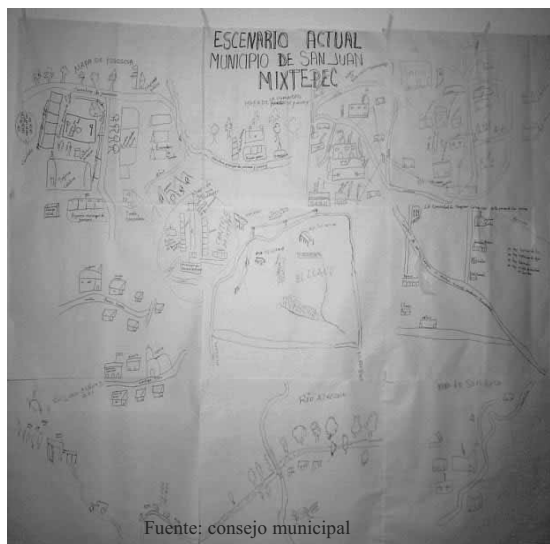
Si se trabaja en la solución de los problemas identificados.

En el ejercicio de **escenario deseado** los Consejeros de San Juan Mixtepec, describieron como imaginaban su futuro a 10 años, y en el **escenario tendencial** se imaginaron en como se verán en caso de no solucionar los problemas que enfrentan, quedando los escenarios descritos de la siguiente forma:

Tendencial

Un municipio despoblado y dividido, ya que la mayoría de las personas emigrará a otros estados o países porque no hay empleo en el municipio, y la mayoría de los habitantes del municipio presentarán grandes carencias y necesidades. El índice de analfabetismo y marginación será de muy alto; un municipio con escasa lluvia, pobre de recursos naturales, con un bosque destruido sin vegetación, flora y fauna, con un suelo totalmente erosionado por las malas prácticas en la producción; con servicios básicos ineficientes e insuficientes como es la salud, el drenaje, los caminos, la energía eléctrica, entre otros. Con un gran problema de

Fig.14 Escenario



abastecimiento de agua, debido a que esta, ya es insuficiente ni siquiera para el consumo humano; las personas tenderán a enfermarse más por la contaminación de la basura, así como de los ríos y arroyos. Las personas ya no producirán nada por falta de insumos, capital y de capacitación, por lo tanto tendrán que comprar todo lo que consumen en altos costos, todo esto traerá como consecuencia un aumento de la pobreza y emigración. Y por lo tanto menos participación en la toma de decisiones, seremos un municipio donde los intereses de algunos pocos se impongan en la institucionalización del desarrollo rural.

Deseado

Llegar a ser un municipio con suficiente abastecimiento de agua para el consumo humano, así como para realizar diversas actividades productivas del sector rural (ganadería y agricultura), todo esto con financiamiento, apoyo y asesoría técnica para la elaboración y puesta en marcha de diversos proyectos productivos estratégicos en la región, y



Fuente: Consejo Municipal

con ello lograr empleos bien remunerados y disminuir en gran medida el fenómeno de la migración, además de lograr abastecer al mercado local y regional, donde existan varias organizaciones productivas y sociales constituidas legalmente. Un municipio que cuide y explote racionalmente sus recursos naturales, haciendo una reforestación de los bosques en las zonas deforestadas y dañadas, que vaya creciendo y desarrollándose en forma integral, que los ciudadanos participen en todos los aspectos para una buena toma de decisión, en los rubros de educación, con un alto índice de alfabetismo, servicios de salud completos, vías de comunicación accesibles; un municipio con abastecimiento de luz eléctrica, y que todas las personas obtengan un buen nivel de vida, logrando así un índice de desarrollo humano alto.



Fig. 1. Organizaciones sociales presentes en el municipio

ANEXO 9. PROGRAMACIÓN DE CADA LOCALIDAD

EJE AMBIENTAL		
OBJETIVO ESTRATÉGICO: RECUPERAR Y CONSERVAR LOS RECURSOS NATURALES EN EL MARCO DE LA SUSTENTABILIDAD.		
LINEAS DE ACCION	OBRAS, PROYECTOS Y ACCIONES	LOCALIDADES
CONSERVACIÓN DE LA BIODIVERSIDAD.	1. PROGRAMA PARA LA RECUPERACIÓN DE PLANTAS, ANIMALES Y EL SUELO.	TODAS LAS LOCALIDADES DEL MUNICIPIO.
	2. PROYECTO INTEGRAL DE REFORESTACIÓN.	TODAS LAS LOCALIDADES DEL MUNICIPIO
ORDENAMIENTO ECOLÓGICO TERRITORIAL.	3.-PLAN DE MANEJO FORESTAL.	TODAS LAS LOCALIDADES DEL MUNICIPIO.
PREVENCIÓN Y GESTIÓN INTEGRAL DE RESIDUOS SÓLIDOS URBANOS.	1.-RELLENO SANITARIO.	CABECERA MUNICIPAL
	2-. CONSTRUCCION DE SANITARIOS PUBLICO	CABECERA MUNICIPAL
	3.-PROYECTO INTEGRAL DE BAÑOS ECOLÓGICOS.	TODAS LAS LOCALIDADES DEL MUNICIPIO
LINEAS DE ACCION	OBRAS, PROYECTOS Y ACCIONES	LOCALIDADES
CUIDADO DEL AGUA Y TRATAMIENTO DE AGUAS RESIDUALES.	1. SISTEMA DE DRENAJE Y PLANTA DE TRATAMIENTO DE AGUAS RESIDUALES	CABECERA MUNICIPAL , CANAMA, SANTA CRUZ Y PIE DE LA PEÑA Y YOSONDU
	2. PROGRAMA PARA MANTENIMIENTO Y CONSERVACIÓN DE RIOS Y ARROYOS.	TODAS LAS LOCALIDADES DEL MUNICIPIO.
EJE SOCIAL.		
OBJETIVO ESTRATEGICO: CONTAR CON LA INFRAESTRUCTURA Y SERVICIOS SUFICIENTES PARA GARANTIZAR UN SERVICIO EFICIENTE Y OPORTUNO EN EL MARCO INTEGRAL.		
LINEAS DE ACCION	OBRAS, PROYECTOS Y ACCIONES	LOCALIDADES
INFRAESTRUCTURA DE SALUD.	1. CONSTRUCCION DE UN HOSPITAL DE SEGUNDO NIVEL DE ATENCION CON TODOS LOS SERVICIOS.	CABECERA MUNICIPAL
	2. ADQUISICIÓN DE 1 AMBULANCIAS PARA CLÍNICAS.	BAJO LA PEÑA CANAMA,

	3. CONSTRUCCIÓN Y SERVICIO DE UNA CASA DE SALUD.	28 DE MAYO, LOMA REYES ALMACEN, PIE DE LA PEÑA, RANCHO LUCERO, SAN PEDRO YOSOSCUA SECCION CENTRO, RIO AZUCENA Y BAJO LA PEÑA CANAMA.
	4. CONSTRUCCIÓN DE CLÍNICAS DE SALUD.	LLANO COLORADO 1° SECCION, SANTO DOMINGO EL VIEJO, BAJO LA PEÑA, CANAMA, YUCUNANI
INFRAESTRUCTURA DEPORTIVA	1.-. CONSTRUCCIÓN Y SERVICIO DE ESCUELA NIVEL MEDIO SUPERIOR.	PIE DE LA PEÑA.
	2.-. CONSTRUCCION DE AULAS PARA EL NIVEL BASICO DEL A EDUCACION PRIMARIA.	SANTO DOMINGO EL VIEJO, BAJO LA PEÑA CANAMA, PIE DE LA PEÑA, RANCHO LUCERO
	3.-. COSTRUCCION DE ESCUELA A NIVEL BACHILLERATO	PIE DE LA PEÑA,
	4.- CERCADO PERIMETRAL	LLANO COLORADO 2° SECCION, NUEVA REFORMA LAZARO CARDENAS
	5. MEJORAMIENTO DE LA INFRAESTRUCTURA DE LA ESCUELA PRIMARIA Y SERVICIOS	YUCUNANI
	6. CONSTRUCCIÓN Y SERVICIO DE SANITARIOS PARA PRIMARIAS.	LLANO COLORADO 2° SECCION, NUEVA REFORMA LAZARO CARDENAS, YOSONDU.
	7. CANCHA DEPORTIVA.	LOMA REYES ALMACEN, NUEVA REFORMA LAZARO CARDENAS,
	8. CONSTRUCCION DE UNA ESCUELA RURAL	NUEVA REFORMA LAZARO CARDENAS
	9. SALÓN DE USOS MÚLTIPLES.	SAN JOSE TEPOSLANTONGO
	10. CANCHA DE USOS MULTIPLES	BAJO LA PEÑA CANAMA,
	11. UNIDAD DEPORTIVA CON TODOS LOS SERVICIOS	CABECERA MUNICIPAL, PIE DE LA PEÑA, SAN JOSE TEPOSLANTONGO,
		ACCIÓN COMPLEMENTARIA: SOLICITAR ANTE QUIEN CORRESPONDA LA AUTORIZACIÓN PARA LA INSTALACIÓN DE TALLERES DE ESPECIALIDADES EN LAS SECUNDARIAS DEL MUNICIPIO: COSTURA, CARPINTERÍA, EDUCACIÓN ARTÍSTICA, CORTE Y CONFECCIÓN, COMPUTACIÓN, MÚSICA, DANZA Y PELUQUERÍA.

SISTEMA DE AGUA POTABLE Y SANEAMIENTO	1. MODERNIZACION DEL SISTEMA DEL AGUA POTABLE	SANTA MARIA TEOSLANTONGO,
	2. CONSTRUCCION DE UN POZO PROFUNDO DE ALMACENAMIENTO DE AGUA POTABLE POR SISTEMA DE BOMBEO.	28 DE MAYO
	3. INTRODUCCION DEL SISTEMA DE RED DE AGUA POTABLE.(POR GRAVEDAD, POR SISTEMA DE BOMBEO	SAN JOSE TEOSLANTONGO, PEÑA BLANCA, SAN PEDRO ITUXION, SANTO DOMINGO EL VIEJO, RANCHO LUCERO Y YOSONDU
	4. MEJORAMIENTO DE AGUA POTABLE	SANTA CRUZ,
	5. RECONSTRUCCION DE DOS ALMACENAMIENTO DE AGUA POTABLE	SAN LUCAS,
	6. CONSTRUCCION DE TANQUE Y SISTEMA DE DISTRIBUCION DE AGUA POTABLE	NUEVA REFORMA LAZARO CARDENAS, SAN PEDRO, LAZARO CARDENAS, CANAMA, YUCUNANI
	7. AMPLIACION DE AGUA POTABLE	PRIMERA SECCION SANTA MARIA TEOSLANTONGO, LOMA REYES ALMACEN, CIMA DE LA PEÑA, BAJO LA PEÑA CANAMA
	8. CONSTRUCCION DE DOS TANQUES PARA AGUA POTABLE Y LA RED DISTRIBUCION CON TUBERIA DE 3 PULGADAS	EL LLANO SAN JUAN MIXTEPEC,
	9. CREACION DE UN POZO PROFUNDO PARA ALMACENAR AGUA PARA CONSUMO Y PARA RIEGO	EL LLANO SAN JUAN MIXTEPEC,
	10. AMPLIACIÓN DE SISTEMAS DE AGUA POTABLE A TRAVES DEL SISTEMA DE BOMBEO	LLANO COLORADO 2° SECCION
	11. CONSTRUCCION DE ALMACENAMIENTO Y SISTEMA DE BOMBEO DE AGUA POTABLE	RIO VERDE, CIENEGA DE LA ARDILLA
	12. CONSTRUCCION DE POZOS PROFUNDOS Y SISTEMA DE DISTRIBUCION POR GRAVEDAD DE AGUA POTABLE	CABECERA MUNICIPAL,
	13. BOMBA DE 10 CABALLOS DE FUERZA PARA UNIFICAR LA RED DE DISTRIBUCION DE AGUA POTABLE	EL CAPULIN,
	14. CONSTRUCCION DE UN TANQUE DE AGUA	EL CAPULIN,
ELECTRIFICACIÓN	1. AMPLIACIÓN Y MEJORA DE ENERGÍA ELÉCTRICA Y CONVERSIÓN A TRIFÁSICA	SANTA MARIA TEOSLANTONGO, LLANO

		COLORADO 1° SECCION, SANTA CRUZ, PEÑA BLANCA, LOMA REDONDA, SAN LUCAS, LAZARO CARDENAS, NUEVA REFORMA LAZARO CARDENAS, 1° SECCION, SANTA MARIA TEPOSLANTONGO, SANTO DOMINGO EL VIEJO, LOMA REYES ALAMACEN, LA MATANZA, EL LLANO SAN JUAN MIXTEPEC, CIMA DE LA PEÑA, BAJO LA PEÑA CANAMA, RIO VERDE, PIE DE LA PEÑA, EL CAPULIN, CIENEGA DE LA ARDILLA, SAN PEDRO YOSOSCUA, YUCUNANI Y RIO AZUCENA
	2. INTRODUCCIÓN DE ENERGÍA ELÉCTRICA.	RANCHO LUCERO, SAN PEDRO CENTRO
	3. INTRODUCCION DE UNA RED DE DISTRIBUCION CON UNA CANTIDAD DE 8 POSTES	28 DE MAYO,
REDES DE COMUNICACIÓN	1. CONSTRUCCIÓN DE UN PUENTE PEATONAL.	RANCHO LUCERO, BAJO LA PEÑA CANAMA, PIE DE LA PEÑA, SANTA CRUZ, SAN LUCAS,
	2. PAVIMENTACIÓN DE CAMINOS.	SAN PEDRO, SANTA CRUZ, SANTA MARIA TEPOSLANTONGO, PIE DE LA PEÑA, CANAMA, LOMA REYES ALMACEN Y YOSONDU.
	3. APERTURA DE CAMINOS DE TERRACERÍA.	LLANO COLORADO 2° SECCION, SAN JOSE TEPOSLANTONGO, SANTA MARIA TEPOSLANTONGO, BAJO LA PEÑA CANAMA, CIMA DE LA PEÑA, LAZARO CARDENAS, RIO AZUCENA
	4. AMPLIACIÓN Y MEJORAMIENTO DE CAMINOS DE TERRACERÍA.	28 DE MAYO, LLANO COLORADO 1° SECCION, PEÑA BLANCA, LOMA REDONDA, 1° SECCION , SANTA MARIA TEPOSLANTONGO, SANTO DOMINGO EL VIEJO, RIO

		AZUCENA Y YUCUNANI
	5. INTRODUCCIÓN Y AMPLIACION DE LÍNEA DE TELÉFONO	LOMA REYES ALMACEN, RIO VERDE.
	6. CONSTRUCCION DEL SISTEMA DE ALCANTARILLADO DEL CAMINO	EL CAPULIN, EL LLANO SAN JUAN MIXTEPEC, SANTA CRUZ, PEÑA BLANCA, LOMA REDONDA, 1° SECCION, SANTA MARIA TEPOSLANTONGO, SANTA MARIA TEPOSLANTONGO, RIO AZUCENA
	7. REPETIDORA PARA CELULARES	TODO EL MUNICIPIO
	8. REPETIDORA PARA TELEVISIÓN Y RADIO AM Y FM.	TODO EL MUNICIPIO
	9. TELEFONO RURAL	RANCHO LUCERO
	10. RADIO	TODAS LAS COMUNIDADES
EJE HUMANO		
OBJETIVO ESTRATÉGICO: IMPLEMENTAR EL DESARROLLO INTEGRAL DE LOS HABITANTES DEL MUNICIPIO AL NIVEL EDUCATIVO, CULTURAL, USOS Y COSTUMBRES.		
LÍNEAS DE ACCIÓN	OBRAS, PROYECTOS Y ACCIONES	LOCALIDADES
EDUCACIÓN.	1.-GESTIONAR APOYOS PARA ESTUDIANTES DESTACADOS DEL NIVEL SECUNDARIA DEL MUNICIPIO PARA QUE CONTINÚEN SUS ESTUDIOS.	EN TODAS LAS COMIUNIDADES DONDE EXINTEN ESCUELAS SECUNDARIAS
	2. PROGRAMA DE CAPACITACION PARA CONCIENTIZAR A LOS PADRES SOBRE LA IMPORTANCIA DE QUE SUS HIJOS ESTUDIEN.	TODO EL MUNICIPIO
	3. DESAYUNOS ESCOLARES.	TODAS LAS ESCUELAS
	4. AMPLIACIONY EQUIPAMIENTO DE LA BIBLIOTECA MUNICIPALPAL	CABECERA MUNICIPAL
	5. EQUIPAMIENTO DE ALBERGUES	TEJOCOTES, CABECERA MUNICIPAL
	6. RENOVACION DE EQUIPOS EN LAS TLESECUNDARIAS	SANTA MARIA TEPOSLANTONGO, SANTA CRUZ, SAN PEDRO YOSOSCUA, E INDEPENDENCIA

	7. EQUIPO DE LABORATORIO PARA LAS SECUNDARIAS Y C.B.TAS	CABECERA MUNICIPAL
	8. FOMENTAR Y PROMOVER EDUCACIÓN EN LA POBLACIÓN	TODO EL MUNICIPIO
	9. INTRODUCIR EN LAS ESCUELAS BIBLIOTECAS Y SALAS DE CÓMPUTO.	SANTA CRUZ, YOSOSCUA, INDEPENDENCIA, TEJOCOTES, CABECERA MUNICIPAL,
ABASTO RURAL.	1. TIENDA COMUNITARIA.	EN TODAS LAS COMUNIDADES
	2. COCINA COMEDOR.	EN TODAS LAS ESCUELAS
VIVIENDA	1.-MEJORAMIENTO DE LA VIVIENDA.	EN TODAS LAS COMUNIDADES DEL MUNICIPIO
	2.-MEJORAMIENTO Y URBANIZACIÓN.	TODAS LAS COMUNIDADES DEL MUNICIPIO.
	3.- PROYECTO INTEGRAL DE ESTUFAS LORENA.	TODO EL MUNICIPIO
	4. PROYECTO DE PISO FIRME	TODO EL MUNICIPIO
CAPACITACIÓN Y ASISTENCIA TÉCNICA	1. ASESORÍA ESPECIALIZADA PARA EL DESARROLLO INTEGRAL Y HUMANO CON TALLERES DE DESARROLLO SUSTENTABLE A TREVES DE UN PROGRAMA MUNICIPAL DE CAPACITACIÓN.	TODO EL MUNICIPIO
EJE ECONÓMICO		
OBJETIVO ESTRATÉGICO: DIVERSIFICAR LA PRODUCCIÓN E INTRODUCIR INNOVACIÓN TECNOLÓGICA Y ASISTENCIA TÉCNICA INTEGRAL ESPECIALIZADA QUE PERMITA Y GARANTICE UN APROVECHAMIENTO TOTAL DE LOS RECURSOS NATURALES EN UN MARCO DE LA SUSTENTABILIDAD.		
LINEAS DE ACCION	OBRAS, PROYECTOS Y ACCIONES	LOCALIDADES
INFRAESTRUCTURA PRODUCTIVA	1. BORDOS DE CONTENCIÓN.	SANTO DOMINGO EL VIEJO Y YUCUNANI
	2. TALLER DE CORTE Y CONFECCIÓN.	SANTA CRUZ , MIXTEPEC, CABECERA MUNICIPAL
	3. MAQUINA TORTILLADORA	CAPULIN
	4. CONSTRUCCION DE INVERNADERO PARA HORTALIZAS Y VERDURAS.	LLANO COLORADO 1° SECCION SAN LUCAS,

		NUEVA REFORMA LAZARO CARDENA, SANTO DOMINGO EL VIEJO, LOMA REYES, RIO AZUCENA, SANTA CRUZ, PIE DE LA PEÑA, VERDE, ALMACEN
	5. PROYECTOS PRODUCTIVOS EN GENERAL	PARA TODAS LAS LOCALIDADES
	6. CONSTRUCCION DE UNA PRESA	28 DE MAYO, LOMA REDONDA,
	7. ESTABLECIMIENTO DE UNA TABIQUERA (2018).	SAN JOSE TEOSLANTONGO,
	8. TRITURADORA DE PIEDRA.	RIO VERDE
	9. TALLER DE CARPINTERÍA	28 DE MAYO, ARENAL CENTRO, PEÑA BLANCA
	10. CERCADO DE GANDO DOMESTICO	SAN LUCAS
	11. CONSTRUCCION DE ALMACENAMIENTO Y CANAL PARA SISTEMA DE RIEGO.	SAN JOSE TEOSLANTONGO, SANTA CRUZ, SAN LUCAS, TIERRA AZUL, 1° SECCION SANTA MARIA TEOSLANTONGO
	12. CONSTRUCCION DE UNIDAD DE RIEGO	INDEPENDENCIA Y SAN PEDRO YOSOSCUA
	13. PERFORACION DE UN POZO PROFUNDO DE AGUA PARA RIEGO	EL LLANO
PRODUCCIÓN AGRÍCOLA, PECUARIA, ACUÍCOLA.	1. PRODUCCIÓN DE GRANOS BÁSICOS.	PARA TODO EL MUNICIPIO.
	2. ENVASADORA DE SHAMPOO DE SABILA	28 DE MAYO
	3. INTRODUCCIÓN DE YUNTAS.	SAN PEDRO YOSOSCUA
	4. PROYECTO DE GANADO BOVINO, OVINOS Y CAPRINOS	NUEVA REFORMA LAZARO CARDENAS, SAN MIGUEL LADO, LOMA REYES ALMACEN
	5. PROYECTO DE BORREGOS BLAK BELLY	RIO VERDE
	6. CULTIVOS BÁSICOS (MAÍZ, FRÍJOL, TOMATE).	TODAS LAS LOCALIDADES DEL MUNICIPIO.
	7. INTRODUCCION DE GRANJA DE GUAJOLOTE PARA REPRODUCCION	SECCION CENTRO YOSOSCUA

	8. GRANJAS DE AVES EN POSTURA	SAN MIGUEL LADO, LOMA REYES ALMACEN
	9. PROYECTO GRANJA DE GALLINAS PONEDORAS	SECCION CENTRO DE SAN PEDRO YOSOSCUA
	10. PROYECTO PLANTACION DE ARBOLES FRUTALES	RIO VERDE, LLANO COLORADO 1° SECCION,
	11. INTRODUCCIÓN Y CRIA DE PECES.	NUEVA REFORMA LAZARO CARDENAS, RIO FLORES, RIO TIMBRES
	12. PROYECTO DE PLANTACIÓN DE AGUACATES.	INDEPENDENCIA
	13. INTRODUCCION DE ABEJAS PARA LA PRODUCCION DE MIEL	RIO AZUCENA, CABECERA MUNICIPAL, SANTA CRUZ,
	14. CRÍA DE CODORNICES.	SAN MIGUEL LADO,
SERVICIOS (TURISMO ALTERNATIVO).	1. TURISMO ALTERNATIVO INTEGRAL. (BALNEARIO CON SUS PALAPAS, TANQUE DE PECES, RESTAURANTES, CABAÑAS)	YOSONDU
PRODUCCIÓN ARTESANAL.	1. PROYECTO DE ARTESANÍAS. (ELABORACIÓN DE ARTESANIAS CON BARRO, CANASTAS DE PIÑA, TENATES Y PETATES)	INDEPENDENCIA,SAN PEDRO ITUXION,Y SAN JUAN CAHUAYAXI.
EJE INSTITUCIONAL		
OBJETIVO ESTRATEGICO: FORTALECER Y VINCULAR LA ORGANIZACIÓN DEL CONSEJO MUNICIPAL DE DESARROLLO RURAL SUSTENTABLE CON LAS DIFERENTES INSTITUCIONES DE GOBIERNO FEDERAL Y ESTATAL, Y QUE ESTOS PARTICIPEN COMO MIEMBROS PERMANENTES DEL CONSEJO, PARA LAS DIVERSAS GESTIONES DE PROYECTOS PROPUESTOS EN EL PLAN DE DESARROLLO MUNICIPAL.		
LINEAS DE ACCION	OBRAS, PROYECTOS Y ACCIONES	LOCALIDADES
CAPACIDAD ADMINISTRATIVA Y FINANCIERA.	1. INCREMENTO ECONÓMICO DE LA PARTICIPACIÓN MUNICIPAL PARA SOLVENTAR EL 100% DE LOS PROYECTOS PRIORIZADOS.	PARA TODAS LAS COMUNIDADES DEL MUNICIPIO.
	2. CREACIÓN DE UN DEPARTAMENTO DE DESARROLLO RURAL PARA LA ELABORACIÓN DE PROYECTOS DE INFRAESTRUCTURA SOCIAL Y PRODUCTIVOS, CAPACITACIÓN Y ASISTENCIA TÉCNICA.	CABECERA MUNICIPAL DE SAN JUAN MICTEPEC
	3. MEJORAMIENTO DEL MERCADO MUNICIPAL. EN TODOS LOS ASPECTOS	CABECERA MUNICIPAL DE SAN JUAN MICTEPEC

	4. CONSTRUCCION DE PALACIO Y AGENCIA MUNICIPAL	LLANO COLORADO 1° SECCION, LOMA REDONDA, 1° SECCION DE SANTA MARIA TEPOSLANTONGO, NUEVA REFORMA LAZARO CARDENA, CANAMA,, LOMA REYES ALMACEN, PIE DE LA PEÑA, RANCHO LUCERO, CIENEGA DE LA ARDILLA
	5. RECONSTRUCCION DE LA AGENCIA MUNICIPAL	SAN LUCAS
	6. TERMINACION Y EQUIPAMIENTO DE LA AGENCIA MUNICIPAL	SANTA MARIA TEPOSLANTONGO
	7. CONSTRUCCION DE CASA DE USOS MULTIPLES	SAN LUCAS
	8. CONSTRUCCIÓN DE AUDITORIO MUNICIPAL.	29 DE MAYO, SANTA MARIA TEPOSLANTONGO
	9. BARDEADO DEL PANTEON MUNICIPAL	SANTA MARIA TEPOSLANTONGO
	10. CONSTRUCCION DE LA BARDA DE LA CASA COMUNAL	SAN JOSE TEPOSLANTONGO, 1° SECCION SANTA MARIA TEPOSLANTONGO Y LOMA REYES ALMACEN.
FORTALECIMIENTO DE LAS RELACIONES INTERGUBERNAMENTALES.	1. RECONOCIMIENTO OFICIAL A LOS NÚCLEOS RURALES A QUE SUBA DE CATEGORÍA, DE AGENCIAS DE POLICÍA O MUNICIPALES.	TODAS LAS LOCALIDADES QUE AUN NO SE HAN REGISTRADO
	2. PERMISOS DE EMBAJADAS PARA QUE EL CMDRS DEL MUNICIPIO VISITE A LOS INMIGRANTES EN EL EXTRANJERO, PARA IMPLEMENTAR LA ESTRATEGIA DEL 3X1.	CONSEJO MUNICIPAL DE DESARROLLO RURAL SUSTENTABLE (CMDRS)
	3. BUSCAR DIFERENTES APOYOS EN ORGANIZACIONES O FUNDACIONES, NACIONALES Y EXTRANJEROS.	PARA TODAS LAS COMUNIDADES DEL MUNICIPIO.
	4. MENOS DOCUMENTACIÓN PARA TRÁMITES DE GESTIÓN EN LAS DEPENDENCIAS DE GOBIERNO FEDERAL Y ESTATAL.	CONSEJO MUNICIPAL DE DESARROLLO RURAL SUSTENTABLE (CMDRS)
FORTALECIMIENTO DE LA PARTICIPACIÓN CIUDADANA Y LA CONTRALORÍA SOCIAL	1. FORTALECER EL SISTEMA DE USOS Y COSTUMBRES.	TODO EL MUNICIPIO.
	3. RESTAURACION DE LA IGLESIA	SANTA MARIA TEPOSLANTONGO
	4. CONSTRUCCIÓN DE IGLESIA	LLANO COLORADO 1° SECCION

CONCLUSION

En base al diagnóstico realizado se pudo analizar la situación actual del municipio en los 5 ejes de desarrollo: físico, económico, social, Institucional y humano. Y en base al análisis se pudo detectar la problemática más prioritaria a atender en el municipio para que logre un verdadero desarrollo rural integral.

Para lo cual los miembros del consejo municipal identificaron soluciones estratégicas para combatir esa problemática, basándose en las causas y efectos de cada problema priorizado.

Posteriormente se identificó cuales de las soluciones estratégicas se convirtieron en proyectos estratégicos.

Cabe destacar que para la puesta en marcha de estos proyectos se requieren recursos, por lo tanto se tiene que hacer uso de los recursos internos del municipio, así mismo se debe de hacer gestión ante las diferentes instituciones públicas y privadas que fomenten el desarrollo rural en las zonas marginadas, siendo el municipio de San Juan Mixtepec uno de ellos, más marginados en el Estado de Oaxaca, considerado como de atención prioritaria.

Por lo tanto los miembros del Consejo Municipal de Desarrollo Rural Sustentable exhortan a las diferentes instituciones del sector público y privado a participar en la implementación de estos proyectos estratégicos propuestos con el fin de que el Municipio de San Juan Mixtepec, logre una mejor calidad de vida para sus habitantes, a través de un desarrollo integral en los 5 ejes de desarrollo: físico-ambiental, económico, social, institucional y humano.

Para la puesta en marcha de estos proyectos estratégicos se acordó un plan para alcanzarlos, el cual es conocido como plan de desarrollo municipal. El cual se muestra en este mismo trabajo.