



PLAN DE DESARROLLO MUNICIPAL SAN LUCAS ZOQUIAPAM



**ZOQUIAPAM - SIGNIFICA: LUGAR LODOSO EN MAZATECO
SAN LUCAS EN HONOR AL SANTO PATRÓN: PUEDE SIGNIFICAR TAMBIÉN
LUGAR DE LOS ANIMALES**

**Presidente Municipal: LÁZARO ZARAGOZA CARRERA
TRIENIO: 2008 2010**

P.S.P. NEMESIO GUZMÁN REYES

DICIEMBRE 2008

PORTADA		Paginas
ÍNDICE		
CAPITULO 1: PRESENTACIÓN		7
PLAN MUNICIPAL DE DESARROLLO RURAL SUSTENTABLE		7
MENSAJE MUNICIPAL		8
PRINCIPIOS RECTORES DE PLANEACIÓN		9
CAPITULO 11: MARCO DE REFERENCIA		11
2.1	CONSTITUCIÓN POLÍTICA DE LOS ESTADOS UNIDOS MEXICANA	11
2.2	LEY GENERAL DE DESARROLLO RURAL SUSTENTABLE	11
2.3	LA LEY DE PLANEACIÓN DEL ESTADO DE OAXACA	13
2.4	FACULTADES DEL MUNICIPIO SEGÚN LA L.D.R.S.	13
2.5	LEY MUNICIPAL PARA EL ESTADO DE OAXACA	14
2.6	CONGRUENCIA CON EL PLAN ESTATAL DE DESARROLLO 2004-2010	15
2.7	CONGRUENCIA CON EL PLAN NACIONAL DE DESARROLLO 2007-2020	15
III: DIAGNOSTICO		17
3.1	FORTALEZAS, OPORTUNIDADES, DEBILIDADES Y AMENAZAS	17
3.2	OBJETIVOS DEL DIAGNÓSTICO	18
4 EJE INSTITUCIONAL		19
4.1	SE TIENE LA SIGUIENTE INFRAESTRUCTURA	19
4.2	SE CUENTA CON EL SIGUIENTE EQUIPO	20
4.3	RECURSOS HUMANOS	21
4.3.1	ORGANIZACIÓN Y ESTRUCTURA DE LA ADMINISTRACIÓN PÚBLICA MUNICIPAL	21
4.4	FUNCIONES DE LOS INTEGRANTES DEL H. AYUNTAMIENTO MUNICIPAL	21
4.5	SE CUENTAN CON VARIOS COMITÉS	23
4.6	PROFESIONALIZACIÓN DEL CABILDO	24
4.7	INGRESOS	24
4.7.1	RECURSOS FINANCIEROS	24
4.7.2	RAMOS 28 Y 33 FONDOS III Y IV	24
4.8	DESTINO DE LOS EGRESOS MUNICIPALES	25
4.9	REGLAMENTACIÓN	25
4.10	PERSONAL MUNICIPAL	25
4.11	AGUAS RESIDUALES	26
4.12	INFORMACIÓN DE LOS RECURSOS POR PARTE DEL MUNICIPIO	26
4.13	PLANEACIÓN DEL DESARROLLO DEL MUNICIPIO	26
4.14	LA PARTICIPACIÓN CIUDADANA EN EL MUNICIPIO	26
4.15	POLÍTICAS PÚBLICAS IMPLEMENTADAS EN EL MUNICIPIO	26
4.16	DESARROLLO INSTITUCIONAL	26
4.17	VIGENCIA DE DERECHOS	27
4.18	ACCESO A LA INFORMACIÓN PÚBLICA	27
4.19	FORTALECIMIENTO DE LAS RELACIONES INTERGUBERNAMENTALES	27
4.20	DIRECCIÓN DE DESARROLLO RURAL	27
4.21	PROBLEMÁTICA DETECTADA DEL EJE INSTITUCIONAL	27
5 EJE SOCIAL		28
5.1	ACTORES SOCIALES	28
5.2	PRESENCIA INSTITUCIONAL	31
5.3	FORMAS DE ORGANIZACIÓN SOCIAL QUE EXISTE EN EL MUNICIPIO	31
5.4	INSTITUCIONES QUE PARTICIPAN EN EL MUNICIPIO	32
5.5	TIPOS Y ORGANIZACIONES EN EL MUNICIPIO	32
5.6	RELACIONES Y ACTIVIDADES DE GRUPO SOCIALES	32
5.7	RELACIÓN CON EL EXTERIOR	33

5.8	RELACIÓN ENTRE ORGANIZACIONES	33
5.9	LAS TIERRAS	33
5.10.	SE CUENTA CON LA SIGUIENTE INFRAESTRUCTURA EDUCATIVA	33
5.11	SALUD	35
5.12	INFRAESTRUCTURA SOCIAL	35
5.13	COBERTURA DE SERVICIOS PÚBLICOS EN EL MUNICIPIO	35
5.14	PROBLEMÁTICA DETECTADA	36
6	EJE HUMANO	37
6.1	POBLACIÓN POR SEXOS	37
6.1.1	POBLACIÓN POR SECTORES	37
6.2	CRECIMIENTO POBLACIONAL	38
6.3	LOCALIDADES QUE INTEGRAN EL MUNICIPIO	38
6.4	MIGRACIÓN	39
6.5	MEDIOS DE COMUNICACIONES	39
6.6	VÍAS DE COMUNICACIÓN	39
6.7	ABASTO RURAL	40
6.8	SALUD	40
6.9	ALCOHOLISMO	40
6.10	EDUCACIÓN	41
6.11	ANALFABETISMO	42
6.12	ÍNDICE DE MARGINACIÓN EN EL MUNICIPIO	42
6.13	LOS HOGARES	42
6.14	COBERTURA DE SERVICIOS BÁSICOS DE LAS FAMILIAS	43
6.15	CAPACITACIÓN A LOS GRUPOS	43
6.16	EQUIDAD DE GÉNERO	43
6.17	RELIGIÓN	44
6.18	VALORES	44
6.18.1	ORIGEN E HISTORIA	44
6.19	HABLANTES DE LA LENGUA MATERNA	44
6.20	DANZA	45
6.21	COSTUMBRES	45
6.21.1	NUESTRA GASTRONOMÍA	45
6.21.2	NUESTRAS ARTESANÍAS	45
6.22	NUESTRA CULTURA	45
6.23	PROBLEMÁTICA DETECTADA	46
7	EJE AMBIENTAL	47
7.1	MAPA DE MACRO LOCALIZACIÓN	47
7.2	MAPA DE MICRO LOCALIZACIÓN	47
7.3	EXTENSIÓN DEL MUNICIPIO	48
7.4	LA OROGRAFÍA EN EL MUNICIPIO	48
7.5	MAPA DE LOS SUELOS	48
7.6	LA HIDROGRAFÍA EN EL MUNICIPIO	49
7.7	EL CLIMA	49
7.8	LA VEGETACIÓN	50
7.9	FAUNA SILVESTRE	50
7.10	RESIDUOS SÓLIDOS URBANOS	50
7.11	EDUCACIÓN AMBIENTAL	50
7.12	REGLAMENTO	51
7.13	PROBLEMÁTICA DETECTADA	51
8	EJE ECONÓMICO	52
8.1	TIPOS DE SECTORES DE PRODUCCIÓN	52
8.2	POBLACIÓN ECONÓMICAMENTE ACTIVA	53

8.3	POBLACIÓN ECONÓMICAMENTE ACTIVA DE HOMBRES Y MUJERES	53
8.4	SECTORES DE PRODUCCIÓN Y COMERCIO	54
8.5	SALARIOS MÍNIMOS POR INGRESOS DE LAS ACTIVIDADES ECONÓMICAS EN EL MUNICIPIO	55
8.6	PRODUCCIÓN AGRÍCOLA	56
8.6.1	QUE SE PRODUCE; Y CUANTO SE SIEMBRA (HA)	56
8.6.2	FLUJO GRAMA DE PRODUCCIÓN DE LAS FAMILIAS	57
8.6.3	MAÍZ	58
8.6.4	FRIJOL	59
8.6.5	PRODUCCIÓN DE CAFÉ	60
8.6.6	RED DE COMERCIALIZACIÓN DE CAFÉ	60
8.6.7	FLUJO GRAMA DE COSTOS DE PRODUCCIÓN DEL CAFÉ	61
8.7	FRUTALES	62
8.8	EL GANADO	62
8.9	LA NECESIDAD DE LA CAPTACIÓN DEL AGUA EN LAS FAMILIAS DEL MUNICIPIO	62
8.10	OBJETIVOS	63
8.11	INGRESO DE CAPITALES	63
8.12	INFRAESTRUCTURA PRODUCTIVA	64
8.13	VENTAJAS COMPETITIVAS DEL MUNICIPIO	64
8.14	PROBLEMÁTICA DETECTADA	64
8.14.1	OTROS PUNTOS DE LA PROBLEMÁTICA	64
9	ANÁLISIS DE LA PROBLEMÁTICA DETECTADA EN EL MUNICIPIO	65
9.1	PROBLEMA 1; FORTALECIMIENTO INSTITUCIONAL	65
9.2	PROBLEMA 2; INSUFICIENTE INFRAESTRUCTURA SOCIAL, DÉ SALUD, Y EDUCACIÓN	65
9.3	PROBLEMA 3; INSUFICIENTE SERVICIOS BÁSICOS EN LAS FAMILIAS	65
9.4	PROBLEMA 4; NO HAY UN REGLAMENTO INTERNO QUE NORME A LA FAUNA Y A LA VEGETACIÓN	65
9.5	PROBLEMA 5; NO HAY CAPACITACIÓN A LOS DIFERENTES GRUPOS DE PRODUCTORES	66
10	ÁRBOL DE PROBLEMAS Y SOLUCIONES	67
11	MATRIZ DE JERARQUIZACIÓN DE PROBLEMAS	72
12	PROBLEMÁTICA MUNICIPAL	73
13	ALTERNATIVAS DE SOLUCIÓN	74
14	OBJETIVO	76
14.1	OBJETIVOS ESTRATÉGICOS	76
15	PLAN DE DESARROLLO MUNICIPAL	77
16	VISIÓN	77
17	MISIÓN	77
18	IMAGINANDO EL FUTURO	78
18.1	ESCENARIO TENDENCIAL	78
18.2	ESCENARIO DESEADO	79
19	SOLUCIONES ESTRATÉGICAS	81
19.1	MATRIZ DE SOLUCIONES ESTRATÉGICAS	81
20	LÍNEAS DE ACCIÓN	82
21	PROYECTOS ESTRATÉGICOS	83
21.1	CUADRO DE PROYECTOS ESTRATÉGICOS PROBLEMA 1 EJE INSTITUCIONAL; FORTALECIMIENTO INSTITUCIONAL	83
21.2	CUADRO DE INVOLUCRADOS EN EL PLAN DE PROYECTOS ESTRATÉGICOS: FORTALECIMIENTO INSTITUCIONAL	84
21.3	PROGRAMA DE ACTIVIDADES Y SEGUIMIENTO DE LOS PROYECTOS ESTRATÉGICOS: FORTALECIMIENTO INSTITUCIONAL	85
21.4	PROGRAMA DE ACTIVIDADES PARA EL SEGUIMIENTO DE LOS PROYECTOS ESTRATÉGICOS: FORTALECIMIENTO INSTITUCIONAL	87

21.5	PROGRAMA DE INVERSIÓN DE LOS PROYECTOS ESTRATÉGICOS: FORTALECIMIENTO INSTITUCIONAL	89
22.	CUADRO DE PROYECTOS ESTRATÉGICOS: PROBLEMA 11 EJE SOCIAL; SUFICIENTE INFRAESTRUCTURA SOCIAL, EN LOS SERVICIOS DE SALUD, Y EDUCACIÓN	90
22.1	CUADRO DE INVOLUCRADOS EN EL PLAN DE PROYECTOS ESTRATÉGICOS: SUFICIENTE INFRAESTRUCTURA SOCIAL, EN LOS SERVICIOS DE SALUD, Y EDUCACIÓN	92
22.2	PROGRAMA DE ACTIVIDADES Y SEGUIMIENTO DE LOS PROYECTOS ESTRATÉGICOS: SUFICIENTE INFRAESTRUCTURA SOCIAL, EN LOS SERVICIOS DE SALUD, Y EDUCACIÓN	95
22.3	PROGRAMA DE ACTIVIDADES PARA EL SEGUIMIENTO DE LOS PROYECTOS ESTRATÉGICO: SUFICIENTE INFRAESTRUCTURA SOCIAL, EN LOS SERVICIOS DE SALUD, Y EDUCACIÓN	99
22.4	PROGRAMA DE INVERSIÓN DE LOS PROYECTOS ESTRATÉGICOS: SUFICIENTE INFRAESTRUCTURA SOCIAL, EN LOS SERVICIOS DE SALUD, Y EDUCACIÓN	103
23	CUADRO DE PROYECTOS ESTRATÉGICOS: PROBLEMA III EJE HUMANO; SUFICIENTE SERVICIOS BÁSICOS EN LA FAMILIA	105
23.1	CUADRO DE INVOLUCRADOS EN EL PLAN DE PROYECTOS ESTRATÉGICOS; SUFICIENTE SERVICIOS BÁSICOS EN LAS FAMILIAS	106
23.2	PROGRAMA DE ACTIVIDADES Y SEGUIMIENTO DE LOS PROYECTOS ESTRATÉGICOS: SUFICIENTE SERVICIOS BÁSICOS EN LA FAMILIA	109
23.3	PROGRAMA DE ACTIVIDADES PARA EL SEGUIMIENTO DE LOS PROYECTOS ESTRATÉGICOS: SUFICIENTE SERVICIOS BÁSICOS EN LA FAMILIA	111
23.4	PROGRAMA DE INVERSIÓN DE LOS PROYECTOS ESTRATÉGICOS: SUFICIENTES SERVICIOS BÁSICOS EN LA FAMILIA	114
24	CUADRO DE PROYECTOS ESTRATÉGICOS PROBLEMA IV EJE AMBIENTAL; HAY UN REGLAMENTO INTERNO QUE NORMA A LA FAUNA Y A LA VEGETACIÓN	115
24.1	CUADRO DE INVOLUCRADOS EN EL PLAN DE PROYECTOS ESTRATÉGICOS: HAY UN REGLAMENTO INTERNO QUE NORMA A LA FAUNA Y A LA VEGETACIÓN	116
24.2	PROGRAMA DE ACTIVIDADES Y SEGUIMIENTO DE LOS PROYECTOS ESTRATÉGICOS: HAY UN REGLAMENTO INTERNO QUE NORMA A LA FAUNA Y A LA VEGETACIÓN	117
24.3	PROGRAMA DE ACTIVIDADES PARA EL SEGUIMIENTO DE LOS PROYECTOS ESTRATÉGICOS: HAY UN REGLAMENTO INTERNO QUE NORMA A LA FAUNA Y A LA VEGETACIÓN	120
24.4	PROGRAMA DE INVERSIÓN DE LOS PROYECTOS ESTRATÉGICOS: HAY UN REGLAMENTO INTERNO QUE NORMA A LA FAUNA Y A LA VEGETACIÓN	123
25	CUADRO DE PROYECTOS ESTRATÉGICOS PROBLEMA V EJE ECONOMICO; HAY CAPACITACIÓN A LOS DIFERENTES GRUPOS DE PRODUCTORES	124
25.1	CUADRO DE INVOLUCRADOS EN EL PLAN DE PROYECTOS ESTRATÉGICOS: HAY CAPACITACIÓN A LOS DIFERENTES GRUPOS DE PRODUCTORES	125
25.2	PROGRAMA DE ACTIVIDADES Y SEGUIMIENTO DE LOS PROYECTOS ESTRATÉGICOS: HAY CAPACITACIÓN A LOS DIFERENTES GRUPOS DE PRODUCTORES	126
25.3	PROGRAMA DE ACTIVIDADES PARA EL SEGUIMIENTO DE LOS PROYECTOS ESTRATÉGICOS: HAY CAPACITACIÓN A LOS DIFERENTES GRUPOS DE PRODUCTORES	128
25.4	PROGRAMA DE INVERSIÓN DE LOS PROYECTOS ESTRATÉGICOS: HAY CAPACITACIÓN A LOS DIFERENTES GRUPOS DE PRODUCTORES	130
26 ANEXOS		131
	Eje Institucional	132
	Eje Humano	134
	Eje Ambiental	138
	Eje Económico	140
27 BIBLIOGRAFÍA		146

ÍNDICE DE CUADROS

Cuadro 1	18
Cuadro 2	20
Cuadro 3	21
Cuadro 4	24
Cuadro 5	25

Cuadro 6	26
Cuadro 7	31
Cuadro 8	33
Cuadro 9	33
Cuadro 10	34
Cuadro 11	35
Cuadro 12	35
Cuadro 13	36
Cuadro 14	36
Cuadro 15	39
Cuadro 16	46
Cuadro 17	50
Cuadro 18	51
Cuadro 19	75
Cuadro 20	76

ÍNDICE DE GRAFICAS

Grafica 1	25
Grafica 2	26
Grafica 3	36
Grafica 4	38
Grafica 5	38
Grafica 6	40
Grafica 7	42
Grafica 8	42
Grafica 9	43
Grafica 10	43
Grafica 11	44
Grafica 12	45
Grafica 13	53
Grafica 14	54
Grafica 15	54
Grafica 16	55
Grafica 17	56
Grafica 18	57
Grafica 19	64

CAPITULO 1: PRESENTACIÓN

PLAN MUNICIPAL DE DESARROLLO RURAL SUSTENTABLE

El Plan Municipal de Desarrollo, es un herramienta que reviste de importancia, pues no solo se cumple con una obligación jurídica que tiene la autoridad municipal, sino que además dirige el rumbo del Municipio, documento que contiene las necesidades primordiales de los ciudadanos, ante esta situación el Gobierno local está comprometido con sus ciudadanos y como tal, queda manifestado en este instrumento, que sin duda alguna facilitará la gestión de programas, proyectos y acciones acordes con las necesidades y características propias de las localidades que conforman el municipio. Para la integración de este documento se promovió la participación activa de integrantes del Honorable Ayuntamiento Municipal, Agencias Municipales y de Policía, representantes de Comités y diversos sectores de la sociedad del Municipio, en los talleres participativos y estratégicos que se realizaron.

La estructura del Plan Municipal de Desarrollo Rural Sustentable consta de cinco ejes rectores:

- ❖ Eje Institucional: capacidad instalada del H. Ayuntamiento para gobernar.
- ❖ Eje Social: características de la forma en que los habitantes del Municipio se organizan, conviven e interactúan en el ámbito social.
- ❖ Eje Humano: quienes integran el Municipio, cuáles son sus capacidades y limitaciones, valores y aspiraciones.
- ❖ Eje Ambiental: características de los recursos naturales, identificando la problemática existente y las potencialidades para su aprovechamiento.
- ❖ Eje Económico: cuales son las estrategias de subsistencia de los habitantes, los sistemas de producción existentes en el Municipio y los sistemas producto.

En cada uno de estos ejes se presenta información relevante del Municipio y se analiza la problemática existente para llegar a las propuestas de solución.

El Municipio es el primer orden de gobierno, en donde la relación entre el gobernado y el gobierno es permanente y cotidiana, en el cual los reclamos sociales por atender sus demandas y necesidades se hacen realidad, toda vez que el representante popular conoce y tiene pleno conocimiento de ello, y es su responsabilidad atender de manera eficaz dichas demandas, ya que de no ser así padecería directamente la irritación y el descontento social por la ausencia de respuestas, por tal razón se debe impulsar conductas y métodos que coadyuven a la participación social, trabajo en equipo y democratización municipal, pues la principal tarea que tenemos como gobernantes es el de saber tomar decisiones y manejar los conflictos.

Este documento fue revisado, aprobado y validado por los participantes, es por ello que debemos darle el cumplimiento correspondiente, pues en él se plantean soluciones de desarrollo, además las autoridades municipales podrán concertar con el Estado y la Federación, la aplicación de recursos para obras, proyectos y acciones concurrentes programados en el Plan Municipal de Desarrollo.

MENSAJE MUNICIPAL

En cumplimiento a lo estipulado en nuestras leyes federales y estatales, dentro de los tiempos señalados, presento nuestro Plan Municipal de Desarrollo, el cual fue revisado, aprobado y validado en reunión de Cabildo Municipal y legitimado por el Consejo Municipal de Desarrollo Rural Sustentable. En este documento, plasmamos las soluciones a las demandas que han provocado el rezago socioeconómico, político, cultural y en conjunto con la colaboración de toda la ciudadanía, para que se vea reflejado en un mayor beneficio de las comunidades, pero sobre todo en la mejora de la calidad de vida de sus habitantes.

El Municipio de San Lucas Zoquiapam, Oaxaca, cuenta con una gran biodiversidad y potencialidades que pueden ser aprovechadas racional y sustentablemente en busca de mejores condiciones para el desarrollo de la población en general, por ello se hace indispensable contar con el Plan Municipal de Desarrollo, ya que este nos ayudará orientar las acciones destinadas a superar los rezagos y facilitará la gestión de las autoridades en la búsqueda de más y mejores apoyos, para lograr su integración, se contó con la decidida participación de la ciudadanía; se llevaron a cabo varios talleres, “ Participativos” en donde se presentó un diagnóstico de la situación municipal mismo que fue analizado y complementado con la aportación de los asistentes, de igual manera se integra la visión del Municipio, que significó vislumbrar; como queremos ver al Municipio a un corto, mediano y largo plazo; en el “Taller Estratégico” se alcanzó la misión, la cual es la razón de existir del Municipio, se realizó el análisis FODA en el cual se detecto de manera interna nuestras fortalezas y debilidades, así como también descubrimos las causas externas que nos puedan afectar o beneficiar siendo estas las oportunidades y las amenazas, por ultimo cada localidad a través de sus representantes presentaron las propuestas de programas y proyectos de acuerdo a los cinco ejes de desarrollo (el eje institucional, el eje social, el eje humano, el eje ambiental y el económico), sin olvidar la problemática detectada y la visión que nos propusimos alcanzar.

El objetivo es contar con un documento rector que oriente las actividades y acciones enmarcadas en los programas y proyectos que se encuentran enlistados, facilitando con ello la oportunidad de captar recursos financieros para realizarlos, ejecutar, evaluar estas acciones y proponer nuevas alternativas de solución.

Proponemos que este documento sea revisado, analizado por cada una de las dependencias federales y estatales para que los recursos que se destinen hacia este Municipio, estén acordes a lo expuesto anteriormente.

**C. LÁZARO ZARAGOZA CARRERA
PRESIDENTE MUNICIPAL CONSTITUCIONAL
H. AYUNTAMIENTO MUNICIPAL CONSTITUCIONAL
DE SAN LUCAS ZOQUIAPAM, OAXACA**

PRINCIPIOS RECTORES DE PLANEACIÓN

En el presente documento se ha actualizado la información de acuerdo a las normas que se exigen en los tiempos modernos de la Ley de Desarrollo Rural, como respuesta a la demanda y necesidades del conocimiento de los datos sociales, ambientales, económicos y humanos del municipio de San Lucas Zoquiapam, para contribuir al desarrollo sustentable y poder mejorar los recursos naturales en su transformación, mediante un trabajo participativo y corresponsable con todos los actores que están involucrados (autoridades municipales e instituciones, organizaciones públicas y privadas y grupos de trabajo asociadas al Municipio).

En la elaboración del Plan Municipal de Desarrollo, se tomaron en cuenta los Sigüientes principios de:

Equidad: Que se garanticen las mismas oportunidades y resultados para la población sin distinción de etnia, sexo, edad, clase, credo, ideología o cultura, de igual manera a todos los representantes de grupos sociales.

Integralidad: Que se lleve a cabo un desarrollo a corto largo y mediano plazo, con una visión de conjunto, con todos los aspectos que involucran a los actores del municipio.

Transparencia: Realizar la rendición de cuentas y acceso informativo de la misma para los habitantes de parte de los representantes de grupos, comités, organizaciones y Ayuntamiento de las diferentes gestiones de obras y proyectos que se ejecutan.

Productividad: Que se impulsen los procesos de generación de valor, a la diversidad productiva y la calidad de las diferentes actividades productivas que existen en la comunidad y haciendo valer el precio de los productos, y buscar un mejor mercado para los mismos y desplazar a los intermediarios.

Competitividad: Que el Ayuntamiento y las organizaciones públicas o privadas del Municipio, Logren un desarrollo integral en la comunidad para mejorar un nivel económico y social de todas las familias.

Sustentabilidad: desarrollar el capital humano y el recurso natural del municipio en coordinación con las instancias gubernamentales, para que propicien la colaboración con los habitantes y aprovechar adecuadamente los recursos naturales, y la conservación de los mismos sin poner en riesgo las generaciones presentes futuras.

Corresponsabilidad: llevar a cabo un plan de trabajo que esté presente en la ciudadanía con la participación de las diferentes instancias gubernamentales para apoyar a las necesidades de nuestra localidad, en coordinación con el H. Ayuntamiento y el Consejo Municipal de Desarrollo Rural.

Autonomía Municipal: Respetar y hacer valer los derechos, con la intervención y el apoyo del Ayuntamiento.

Apego a La Legalidad: Los derechos de participación de la ciudadanía se respetaran durante la planeación para un mejor desarrollo del municipio.

Asistencia a La Comunidad; todos los ciudadanos tenemos la obligación de apoyar y cumplir con los cargos que se nos nombran en la comunidad y también apoyar en las diferentes necesidades que surgen de la comunidad.

Dentro del desarrollo del presente Plan se proporcionó información actualizada a la ciudadanía participante, lo cual permitió una participación más activa en la definición de obras, proyectos y acciones, logrando dar un enfoque global del desarrollo y del aprovechamiento sustentable de los recursos naturales con que se cuenta, se tomaron en cuenta las condiciones reales de la población municipal; se contemplaron y abordaron aspectos de la problemática presente, las potencialidades y oportunidades, en temas básicos como el medio social, ambiental y humano, el desarrollo económico y el institucional.

CAPITULO 11: MARCO DE REFERENCIA

2.1 CONSTITUCIÓN POLÍTICA DE LOS ESTADOS UNIDOS MEXICANOS

La Constitución Política de los Estados Unidos Mexicanos regula la planeación nacional del desarrollo, fija las bases para la operación del Sistema Nacional de Planeación Democrática; determina la coordinación en la materia entre la Federación, los Estados y los municipios y señala las bases de concertación entre los sectores público, social y privado.

En el Artículo. 25 otorga al gobierno la facultad de regir el desarrollo de la nación.

En el Artículo. 26 fracciones XX en donde menciona que el estado es el encargado de llevar a cabo el desarrollo rural integral, con el propósito de generar empleo y así generar el desarrollo nacional.

En el Artículo. 27 señala las bases del Sistema Nacional de Planeación Democrática y del Plan Nacional de Desarrollo.

En el Artículo 113: Determina la responsabilidad del ayuntamiento en la planeación del desarrollo y le faculta para brindar servicios públicos.

En el Artículo. 115 reconoce la personalidad jurídica del municipio y la obligación de planear su desarrollo.

2.2 LEY GENERAL DE DESARROLLO RURAL SUSTENTABLE

El Plan Municipal de Desarrollo es de carácter obligatorio, ya que en la Constitución Política de los Estados Unidos Mexicanos se señala esta obligación.

La ley del desarrollo rural sustentable es impulsada por el Gobierno Federal y se sustenta de bases jurídico que convergen en La ley de Desarrollo Rural Sustentable (L.D.R.S.), tiene la finalidad de sustentar diversos puntos a los municipios. En tres fundamentos de suma importancia:

-Primero; que se constituyan en el espacio y territorio de planeación y gestión de su propio desarrollo.

-Segundo; que se coordinen los tres niveles de gobierno en impulsar los, programas, planes, políticas y proyectos prioritarios para el desarrollo del país;

-Tercero; que los diferentes actores organizados de la sociedad impulsen un proceso de transformación social y económica del sector rural que conduzca al desarrollo sustentable de cada pueblo.

Los enfoques más importantes de la L.D.R.S. son la federalización y la descentralización, es decir, que los recursos federales sean administrados desde las necesidades y capacidades propias de los gobiernos de los Estados y los Municipios y no exclusivamente del gobierno federal. En

este sentido, el gobierno federal traslada derechos y obligaciones a las entidades que conforman la federación, es decir, la toma de decisiones sobre el desarrollo de la sociedad se distribuye en las instituciones y sectores que conforman a los Estados y a los Municipios.

La ley de desarrollo rural sustentable establece la conformación de consejos de desarrollo rural sustentable en cada municipio, distrito y estado del país; establece como necesaria la participación protagónica de los productores y demás agentes de la sociedad rural en la definición de prioridades regionales, la planificación y distribución de los recursos que la federación, los estados y los municipios destinen al desarrollo rural sustentable.

La LDRS se sustenta de la Constitución Política de los Estados Unidos Mexicanos, en la Ley Federal de Planificación y en las Leyes Orgánicas Municipales de los estados de la República. Nuestras leyes establecen que la planeación debe ser democrática, por lo que para alcanzar nuestro Plan promovimos la participación de los diversos sectores sociales de nuestra población para lograr el desarrollo.

El Artículo 2º de la Constitución Mexicana nos indica que la federación, los estados y los municipios debemos promover la igualdad de oportunidades y propiciar la participación en el diseño y operación de las políticas necesarias para garantizar la vigencia de los derechos indígenas y su desarrollo integral.

El Título Quinto, Artículo 115 de la Constitución Política de los Estados Unidos Mexicanos y el 113 de la Constitución Política del Estado Libre y Soberano de Oaxaca, establecen las bases a las que se sujetarán los municipios como organización política y administrativa y división territorial del Estado.

El Artículo 168 de la Ley dispone que el Plan contemple los siguientes objetivos:

- ❖ Propiciar el desarrollo armónico del municipio
- ❖ Atender las demandas prioritarias de la población.
- ❖ Utilizar de manera racional los recursos financieros para el cumplimiento del plan y programas de desarrollo;

El Convenio 169 de la Organización Internacional del Trabajo (ratificado por el Senado de la República) en su Artículo 6º, nos dice que los integrantes de los pueblos indígenas deben ser consultados mediante procedimientos apropiados e instituciones representativas cada vez que se prevean medidas legislativas o administrativas que pudieran afectarles directamente.

Asegurar la participación de la sociedad en las acciones de gobierno municipal;

Vincular el plan de desarrollo municipal con los planes de desarrollo estatal y nacional".

La Ley de Planeación en su Artículo 5º, establece que es responsabilidad de los Ayuntamientos conducir la planeación del desarrollo de los municipios con la participación democrática de los grupos sociales.

2.3 LA LEY DE PLANEACIÓN DEL ESTADO DE OAXACA

En el Artículo: 5 determina que es responsabilidad de los Ayuntamientos conducir la planeación del desarrollo de los Municipios con la participación democrática de los grupos sociales.

En su Artículo 7: Los Presidentes Municipales observarán, promoverán y auxiliarán, en el ámbito de su jurisdicción, lo conducente para la instrumentación del Sistema Estatal de Planeación Democrática. Los Ayuntamientos que cuenten con capacidad técnica administrativa para realizar planes, elaborarán a través de las comisiones de planificación y desarrollo, los planes municipales y los programas operativos anuales y los remitirán a la Legislatura del Estado, para su conocimiento y las observaciones que procedan.

2.4 FACULTADES DEL MUNICIPIO SEGÚN LA L.D.R.S.

Artículo. 5: Impulsar políticas, acciones y programas en el medio rural que serán considerados prioritarios para el desarrollo del país y que estarán orientados a promover el bienestar social y económico de las comunidades y de los agentes de la sociedad rural en general.

Artículo. 12: Establecer convenios con el gobierno federal a través de los gobiernos de los estados a fin de impulsar la política de desarrollo rural sustentable a nivel municipal.

Artículo. 13: Participar en la planeación del desarrollo rural sustentable, en base a lo que establece la Constitución Política de los Estados Unidos Mexicanos (Art. 26 P. III “Habrà un plan nacional de desarrollo al que se sujetarán obligatoriamente los programas de la Administración Pública Federal”) y las leyes relativas.

Artículo. 13-II: En coordinación con el Ejecutivo federal, con los estados y con las dependencias que corresponda, hacer las previsiones necesarias para financiar y cumplir con los programas, objetivos y acciones durante el tiempo de vigencia de los mismos.

Artículo. 13-V: Formulación de programas con la participación de las autoridades, los habitantes y los productores en estos ubicados.

Artículo. 18: Propiciar, a través de convenios con los estados y con el gobierno federal, el proceso de Federalización y descentralización como criterios rectores del Estado en materia de desarrollo Rural.

Artículo. 24: Destinar apoyos a las inversiones productivas y para el desarrollo rural sustentable.

Artículo. 25: Los presidentes municipales serán miembros permanentes y presidirán los Consejos Municipales y participarán los representantes en el municipio correspondiente de las dependencias y de las entidades participantes, que formen parte de la Comisión Intersecretarial.

Artículo. 29. Elaborar programas, metas, objetivos y lineamientos estratégicos en materia de desarrollo rural a fin de integrarlos a los que se establezcan en los Distritos de Desarrollo Rural.

Artículo. 30: Formar parte de un órgano colegiado de dirección de cada distrito de desarrollo rural que corresponda así como de su unidad administrativa.

Artículo. 32. Impulsar las actividades económicas en el ámbito rural.

Artículo. 45: Articularse a los esfuerzos de capacitación que realizan las diversas instancias de gobierno federal y de las entidades federativas.

Artículo. 61: Promover la creación de obras de infraestructura que mejoren las condiciones productivas del campo; asimismo, estimular y apoyar a los productores y sus organizaciones económicas para la capitalización de sus unidades productivas, en las fases de producción, transformación y comercialización.

Artículo. 64: Concurrir con los apoyos adicionales que en cada caso requieran los productores para el debido cumplimiento de los proyectos o programas de fomento, especiales o de contingencia.

Artículo. 86: Atender con prioridad a aquellos productores y demás sujetos de la sociedad de la sociedad rural que, teniendo potencial productivo, carecen de condiciones para el desarrollo.

Artículo. 139: Participar, con las dependencias, entidades federales y estatales en la definición de una regionalización, considerando las principales variables socioeconómicas, culturales, agronómicas, de infraestructura y servicios, de disponibilidad y de calidad de sus recursos naturales.

Artículo. 143: En coordinación con el gobierno federal y estatal, promover y fomentar el desarrollo del capital social en el medio rural a partir del impulso a la asociación y la organización económica y social de los productores.

Artículo. 154: Fomentar el Programa Especial Concurrente, conjuntamente con la organización social, para coadyuvar a superar la pobreza, estimular la solidaridad social, el mutualismo y la cooperación; así como elaborar su catálogo de necesidades locales y regionales sobre educación.

2.5 LEY MUNICIPAL PARA EL ESTADO DE OAXACA

Artículo: 46.- Son atribuciones de los ayuntamientos:

Fracción: XXXII.- Participar en la formulación de planes de desarrollo regional, los cuales deberán estar en concordancia con los planes generales de la materia, así como formular, aprobar y ejecutar los planes de desarrollo municipal y los programas de obras correspondientes;

Artículo: 48.- El Presidente Municipal es el representante político y responsable directo de la administración pública municipal, encargado de velar por la correcta ejecución de las disposiciones del Ayuntamiento, con las siguientes facultades y obligaciones:

Fracción: XI.- Elaborar el plan municipal de desarrollo dentro de los seis primeros meses de su administración, así como los programas anuales de obras y servicios públicos y someterlos al ayuntamiento para su aprobación.

Fracción: XII.- Promover y vigilar la organización e integración de los Consejos de Participación Ciudadana en los programas de Desarrollo Municipal.

Fracción: XV.- Promover la formación de los consejos de colaboración municipal en apoyo a las actividades de planeación y educación, presidiendo sus reuniones de trabajo.

Artículo 53.- Los Regidores son los representantes de la comunidad en el ayuntamiento con la misión de participar en los eventos del Municipio y proponer el desarrollo municipal.

2.6 CONGRUENCIA CON EL PLAN ESTATAL DE DESARROLLO 2004-2010

En el eje 1 que se refiere al Desarrollo Regional Sustentable, se señala que debemos usar adecuadamente y racionalmente los recursos naturales y humanos, aprovechar las ventajas competitivas, elevar los niveles de producción y productividad y generar más y mejores empleos. Es prioritario que el desarrollo regional sea sostenible y sustentable en el tiempo y en el espacio, instrumentando y operando políticas que promuevan y fomenten la inversión.

En el eje 2 se refiere a la lucha contra la Pobreza y marginación, se señala que una economía basada en la explotación racional y sustentable de las potencialidades regionales, con iniciativas sociales y privadas, además de un sistema educativo consistente, dan cauce a mejores posibilidades de vida. Sus resultados ofrecen condiciones para combatir la pobreza y para enfrentar la marginación.

Por esto es fundamental impulsar la participación social como garante de la legitimación política, que será la base para promover la identidad y solidaridad del pueblo oaxaqueño y, sobre todo, para lograr la integración de una política social que nos permita lograr un proceso de desarrollo y tranquilidad social, conciliación y la gobernabilidad.

2.7 CONGRUENCIA CON EL PLAN NACIONAL DE DESARROLLO 2007-2020

En el segundo eje se refiere a la Economía Competitiva y Generadora de Empleos, se señala que la sustentabilidad de una economía que crece a tasas elevadas se encuentra en la inversión en activos físicos y en las capacidades de la población, así como en el crecimiento de la productividad. Cabe enfatizar que la inversión en educación y salud tiene alta rentabilidad social y contribuye significativamente al crecimiento económico.

De acuerdo a los tiempos modernos, la transición demográfica, va en aumento de la población en edad de trabajar representa una gran oportunidad. Es necesario elevar la competitividad y lograr mayores niveles de inversión en diferentes ámbitos que nos permitan crear los empleos que demanda este sector de la población. Ello redundará en un círculo virtuoso de mayor ahorro e inversión relacionado con el ciclo de vida, ya que son los individuos en edad de trabajar los que realizan el mayor ahorro. La infraestructura constituye un insumo fundamental para la actividad

económica de un país. Esta es un determinante esencial del acceso a los mercados, del costo de los insumos y de los bienes finales.

Existen diferentes sectores que, por su importancia en el ámbito de desarrollo regional y de generación de empleos, son fundamentales, como el sector primario, las pequeñas y medianas empresas, la vivienda y el sector turismo.

En el eje IV que se refiere a la Sustentabilidad Ambiental, se señala que los recursos naturales son la base de la sobrevivencia y la vida digna de las personas. Es por ello que la sustentabilidad de los ecosistemas es básica para una estrategia integral de desarrollo humano. En primer término, una administración responsable e inteligente de nuestros recursos naturales es el punto de partida para contar con políticas públicas que efectivamente promuevan la sustentabilidad del medio ambiente. Al mejorar las condiciones actuales de vida de la población mediante el uso racional de los recursos naturales, aseguraremos el patrimonio de las generaciones futuras.

La variedad de ecosistemas que existen en el territorio nacional alberga una biodiversidad única en el planeta. Es necesario reconocer que la depredación del medio ambiente en México ha sido extremadamente grave en términos de su profundidad y con las consecuencias sobre las condiciones de vida y las posibilidades de verdadero desarrollo del país.

El objetivo de detener el deterioro del medio ambiente no significa que se dejen de aprovechar los recursos naturales, sino que éstos se utilicen de mejor manera. Avanzar en esa dirección supone que se realicen análisis de impacto ambiental y que se invierta significativamente en investigación y desarrollo de ciencia y tecnología. Mediante esta nueva disponibilidad tecnológica se logrará que con los mismos recursos humanos, naturales y de capital se logre una mayor productividad.

Para que México logre una verdadera sustentabilidad ambiental es necesario que se concilie el medio ambiente con otras dos grandes áreas de sustentabilidad del desarrollo humano. Éstas son la productividad y la competitividad de la economía como un todo. Existen varias formas de lograr esa conciliación: una de ellas es la realización de proyectos productivos que se vinculen a la restitución de áreas naturales como las forestales, que impliquen pagos de servicios ambientales y que permitan detener la pérdida de fuentes acuíferas, así como el avance de la desertificación de nuestro territorio.

Otras acciones que propone este Plan Nacional de Desarrollo bajo esta perspectiva tienen que ver con la valuación económica de los recursos naturales, los apoyos económicos a los dueños de bosques y selvas, el manejo racional del agua, el control efectivo de los incendios forestales y la promoción del ecoturismo.

Finalmente, hay que mencionar que el sistema financiero tiene un papel básico como interface para el ahorro y los proyectos de los emprendedores mexicanos. El proceso mediante el cual se logra canalizar recursos a proyectos innovadores y se reducen costos de transacción entre agentes económicos es otra forma de sustentabilidad del sistema económico.

2	Imss - Oportunidades	Religión no católica	2
3	ONG'S de artesanías	Organizaciones políticas	3
4	Programa 70 y más		
5	Programa Promaf		
6	Unidades Móviles		
7	Programa Pesa		

Cuadro: 1

De acuerdo a los resultados del ejercicio F.O.D.A., estimamos lo siguiente:
En el siguiente cuadro se presentan los resultados de este análisis

3.2 OBJETIVOS DEL DIAGNÓSTICO

General: Obtener información necesaria sobre los cinco ejes fundamentales que son él: Institucional, Social, Humano, Ambiental Y Económico; para elaborar el diagnóstico del Municipio de San Lucas Zoquiapam y así utilizarlo como una herramienta de apoyo en la elaboración del Plan Municipal de Desarrollo Rural de San Lucas Zoquiapam.

Específicos:

- Darle seguimiento y fortalecer el consejo municipal para el desarrollo rural sustentable a través del diagnóstico municipal como instrumento para la planeación municipal.
- Analizar e Identificar las principales causas y problemas que limitan el desarrollo de las comunidades del municipio, y de igual manera buscar sus causas y soluciones.
- Identificar ideas de proyectos y programas, actividades para el diseño y ejecución del Plan Municipal de Desarrollo Rural.
- Investigar las fuentes de información escrita como el INEGI, SEDESOL, CONAPO, COPLADE, Y C.D.I. e Historia del Municipio, etc.) para la elaboración y terminación del diagnóstico con el propósito de conocer las carencias y necesidades del municipio

4. EJE INSTITUCIONAL

Para el buen funcionamiento del H. Ayuntamiento municipal se cuenta con infraestructura, y equipo básico, tienen como oficina un palacio municipal en el cual se encuentran las oficinas donde se atiende al público en general. Las instalaciones fueron construidas en los años 90s, es una construcción de dos pisos con 11 locales. En el cuadro siguiente se muestra detalladamente la infraestructura con la que se cuenta el municipio.

4.1 SE TIENE LA SIGUIENTE INFRAESTRUCTURA

MATRIZ INFRAESTRUCTURA					
Infraestructura	Para Que Se Usa	Quienes Lo Usan	Cuando Lo Usan	Estado En Que Se Encuentran	Por Que Están Así
Palacio municipal	Para oficinas del ayuntamiento	Toda la autoridad municipal	Toda la semana	El techo esta en regular estado	Porque no se le ha dado el mantenimiento adecuado
Salón de usos múltiples son 4 edificios	Reuniones, conferencias, fiestas y eventos sociales	La autoridad municipal y la población en general	Cada vez que se realizan eventos, reuniones y conferencias	En regular estado	Algunos les hace falta pintura
Cancha deportivas De Básquet-Bol	Para practicar el deporte	Toda la población	Diariamente	En regular estado	Algunas les hace falta pintura, otros tableros y algunos techados
Biblioteca Municipal	Para consultar libros	Estudiantes y público en general	En las tardes de lunes a viernes	En buen estado	Lo cuidan
Parque Municipal	Para la recreación familiar	Toda la población	Durante todo el año	En regular estado	Por falta de mantenimiento
Baños Públicos	Para realizar las necesidades fisiológicas de las personas	Todo el público local del municipio y visitantes de otros lugares	Todo el año	En regular estado	Falta de mantenimiento
Bodega	Para guardar cosas y materiales	Solo la autoridad municipal	Todo el año	En regular estado	Falta de mantenimiento
Cárcel	Para encarcelar a los que infringen la ley y buen orden en el municipio	El síndico su suplente, y el alcalde municipal	Todo el año	En malas condiciones	Falta de mantenimiento
Red de agua potable	Distribución del agua en los hogares de la cabecera municipal	La cabecera municipal	Todo el año	En regular estado	No todas las familias tienen agua

Cuadro: 2

El Municipio es la primera forma de gobierno de la sociedad civil, con autoridades propias y funciones específicas, cuya misión consiste en proteger y fomentar los valores de la convivencia local y prestar a la comunidad los servicios básicos que la capacidad de las familias no alcanzan a proporcionar. El Municipio, base de la Organización Política Nacional, debe ser comunidad de vida y simple circunscripción política, fuente y apoyo de libertad, de eficiencia en el Gobierno y de limpieza en la vida pública.

El gobierno municipal debe tener autonomía política y recursos económicos propios. Por tanto, debe integrarse democráticamente.

El artículo 115 constitucional constituye el marco que debe fundamentar no solo las Leyes Orgánicas Municipales que las legislaturas del estado aprueban, si no toda la normatividad que tengan relación con la naturaleza y función del municipio.

Por esta razón el artículo 115 de la Constitución establece en su fracción I que; no habrá ninguna autoridad entre el Municipio y el Gobierno del Estado. Así el Municipio por disposición, Constitucional es administrado por un Ayuntamiento de Elección Popular directa e integrado por un Presidente Municipal, Síndicos y Regidores.

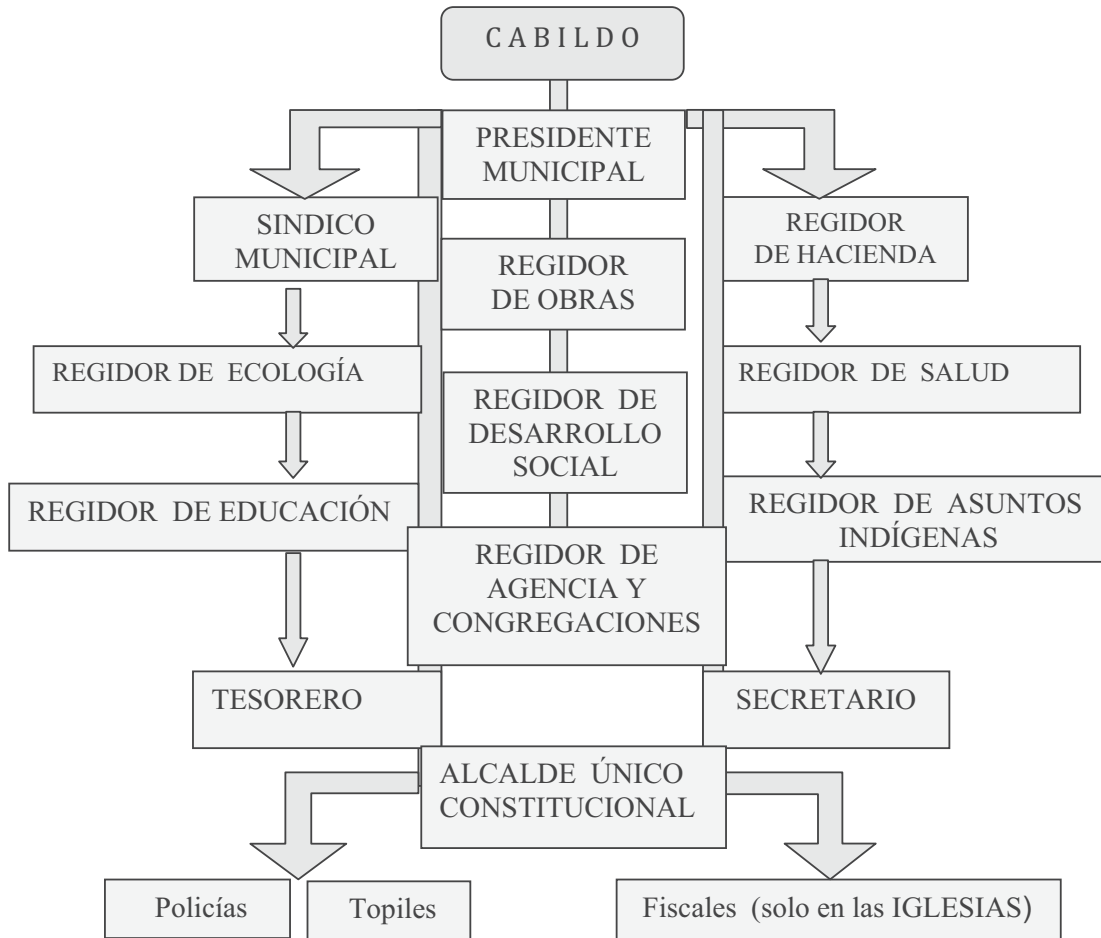
4.2 SE CUENTA CON EL SIGUIENTE EQUIPO

No	Nombre	Condiciones	Observaciones
1	Camionetas Nissan	Regular	Se le da uso
2	computadoras	Regular	Está funcionando
2	impresora	Regular	Tiene función
5	Escritorios de madera	Regular estado	Lo utiliza la autoridad
1	Escritorios metálico	Mal estado	Launa si lo utilizan
1	Aparato de sonido	Regular estado	Lo utiliza la autoridad y el público que lo solicite

Cuadro: 3

4.3 RECURSOS HUMANOS

4.3.1 ORGANIZACIÓN Y ESTRUCTURA DE LA ADMINISTRACIÓN PÚBLICA MUNICIPAL



4.4 FUNCIONES DE LOS INTEGRANTES DEL H. AYUNTAMIENTO MUNICIPAL

El Municipio para la elección de sus autoridades se rige a través del sistema de usos y costumbres y el desempeño de las funciones del ayuntamiento dura tres años.

Presidente Municipal: Es el representante político y responsable directo de la administración pública municipal, encargado de velar por la correcta ejecución de las disposiciones del Ayuntamiento. Para esto cuenta con el servicio de todos los regidores y empleados del Ayuntamiento

Síndico Municipal: Es el representante jurídico del Municipio y responsable de vigilar la debida administración del erario público y patrimonio municipal, además de vigilar la seguridad pública del Municipio.

Regidor de Hacienda: El regidor de hacienda forma el cuerpo hacendario el cual es el encargado de manejar los recursos financieros del municipio y en unión con los demás regidores, sindico y presidente delibera, analiza, resuelve y vigila los actos de la administración municipal en base a lo dispuesto por la ley orgánica municipal.

Regidor de Salud: El regidor de salud es el encargado de que en el municipio se cuente con atención medica de calidad, implementado campañas de limpieza y promoviendo las campañas de vacunación, además es el enlace entre la unidad médica de la comunidad y el ayuntamiento informando a este sobre el estado de las instalaciones del sector salud, la falta de medicamentos, brotes de enfermedades etc.

Regidor de Educación: Es el encargado de vigilar la calidad de la educación del municipio, funciona como enlace entre las diferentes instituciones académicas existentes en el municipio, informa al ayuntamiento sobre estado de las instituciones educativas y además se encarga de la organización de los actos cívicos y culturales que se realizan en el municipio y de apoyar a los comités del programa oportunidades.

Regidor de Ecología: El regidor de ecología es el encardo de cuidar que los recursos naturales de la comunidad sean explotados racionalmente, además vigila que los desechos de la comunidad se tiren en el lugar adecuado.

Regidor de Desarrollo Social: Su función es entre otras cosas fomentar la participación de la sociedad en los diferentes programas, cursos y eventos que realiza el ayuntamiento, también se encarga de darle seguimiento a los diferentes programas de gobierno existentes en el municipio ante las instancias o dependencias gubernamentales y de los problemas sociales que se presentan.

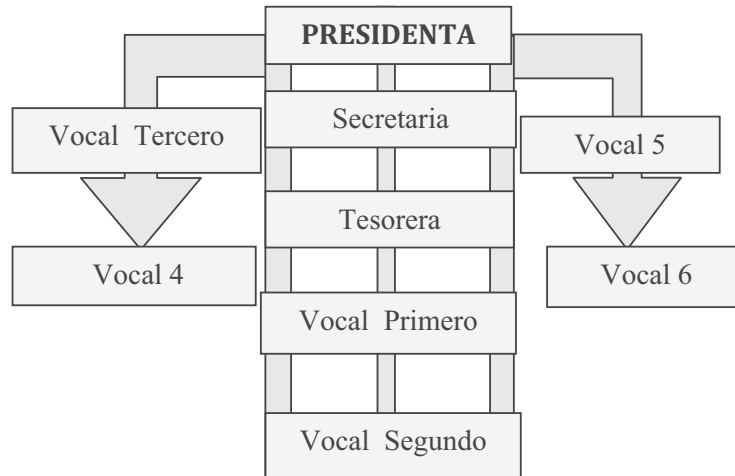
Regidor de Asuntos Indígenas: Su función es entre otras cosas fomentar la participación de la sociedad y los diferentes grupos sociales existentes en el municipio para realizar enlaces y trabajos con la autoridad municipal.

Regidor de Agencias y Congregaciones: Su función es entre otras cosas fomentar la participación de las diferentes agencias municipales y de policía para realizar enlaces y trabajos con la autoridad municipal.

Agentes Municipales: Es una autoridad auxiliar de Municipio actúan en sus respectivas jurisdicciones como representantes de los Ayuntamientos y por consiguiente, tienen las atribuciones que sean necesarias para mantener en términos de esta ley, el orden, la tranquilidad y la seguridad de los vecinos del lugar y duran en su cargo un año.

La Alcaldía Municipal; tiene su propia oficina, con excepción de la Agencia Peña Colorada, todas las demás agencias municipales y de policía, tienen edificio propio para el despacho de sus asuntos.

Y además se apoya de otro comité que es el **D.I.F.** En donde se manejan algunos programas como el de la leche para los niños, y algunos proyectos sociales como costura y artesanías que son proyectos para las mujeres.

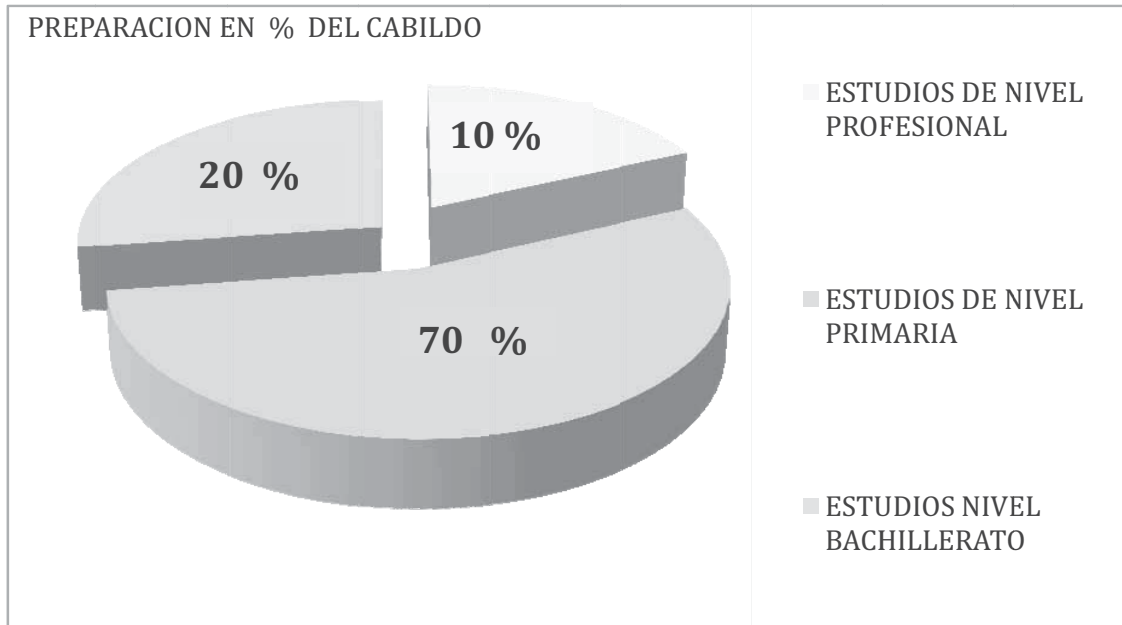


4.5 SE CUENTAN CON VARIOS COMITÉS.

Cabecera Municipal	Nombre del comité	Cuentan con comité	Tienen directiva	No de integrantes	Tiempo en el cargo
Cabecera Municipal	Comité de salud	si	si	10	1 año
	Comité del agua	si	si	8	1 año
	Comité de mayordomos	si	si	15	2 año
	Comisión de festejos	si	si	10	1 año
	Comité de acción cívica	si	si	15	1 año
	Comité de oportunidades	si	no	8	1 año
	Junta de obras de materiales	si	si	8	1 año
	Agencias Municipales	Comité de oportunidades	si	no	4
Agencias Municipales	Comité de mayordomos	si	si	8	2 año
	Comisión de festejos	si	si	4	1 año

Cuadro: 4

4.6 PROFESIONALIZACIÓN DEL CABILDO



Grafica. 1

De acuerdo a la encuesta realizada al interior del Cabildo municipal se detecto que el nivel de educación de los regidores que lo conforman actualmente es del porcentaje que se muestra en el cuadro de arriba. Estadísticamente el porcentaje de estudios con que cuenta el cabildo municipal es de nivel secundario.

4.7 INGRESOS

Los únicos ingresos que obtiene el Municipio son pago del impuesto predial, trámites registrales del estado civil de las personas y expedición de diversas constancias y una cuota de cooperación del D.I.F. Municipal.

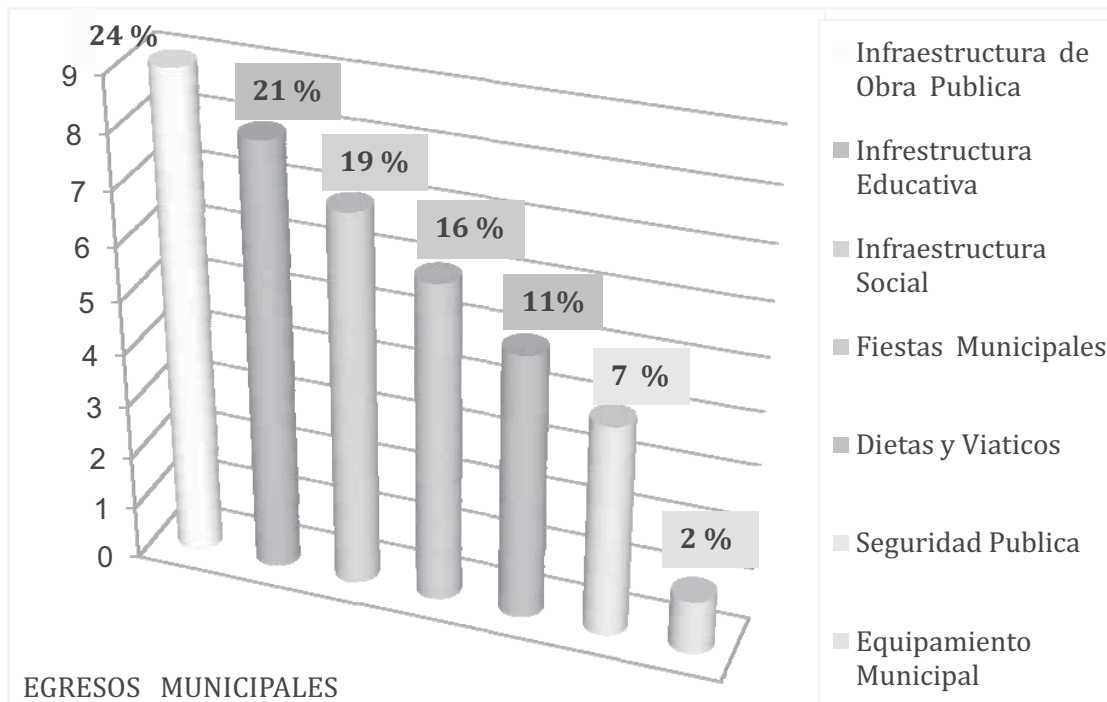
4.7.1 RECURSOS FINANCIEROS

4.7.2 RAMOS 28 Y 33 FONDOS III Y IV

SAN LUCAS ZOQUIAPAM	
Finanzas Publica	
RAMO	EJERCICIO 2008
28	\$ 3,867,815.6
33 Y FONDO 4	\$ 13,106,661.00
TOTAL	\$ 16,974,476.00

Cuadro: 5

4.8 DESTINO DE LOS EGRESOS MUNICIPALES



Grafica: 2

4.9 REGLAMENTACIÓN

No se cuenta con bando de policía y buen gobierno, las determinaciones que rigen las funciones de los integrantes del H. ayuntamiento constitucional son las acordadas mediante asamblea general de ciudadanos y la costumbre de la comunidad. Tampoco existe ningún otro reglamento dentro del municipio

4.10 PERSONAL MUNICIPAL

PERSONAL CONTRATADO	
No	Bibliotecario
1	Persona que hace el aseo municipal
1	Chofer
1	Persona encargado del C.C.A.
1	Secretaría administrativa del I.E.E.B.O.
15	Policías
1	Cocineras de la escuela secundaria
1	Traductora en la clínica de San Isidro

Cuadro: 6

4.11 AGUAS RESIDUALES

En la Comunidad no existe sistema de drenaje público ni alcantarillado, la mayoría de las casas cuentan con letrinas y sanitarios ecológicos, por ello, es importante que se empiece trabajar en un proyecto de captación de aguas residuales en beneficio de las generaciones futuras. Teniendo en cuenta el cuidado de no llegar a contaminar nuestros ríos con los que contamos por ser indispensables en la vida diaria de las habitantes del Municipio.

4.12 INFORMACIÓN DE LOS RECURSOS POR PARTE DEL MUNICIPIO

El H. Ayuntamiento Constitucional dirige y administra sus recursos adecuadamente y con transparencia por lo que primeramente, rinde su informe trimestral a la ciudad de Oaxaca, ante contaduría mayor de hacienda y posteriormente cada año informa de sus recursos a los ciudadanos de los municipios y al pueblo en general.

4.13 PLANEACIÓN DEL DESARROLLO DEL MUNICIPIO

El Municipio planea sus obras y desarrollo a través del Cabildo municipal y de sus agentes municipales, realizando primeramente reuniones de los agentes municipales y su gente local y posteriormente el ayuntamiento realiza sus reuniones en la cabecera municipal con los representantes llevando ya cada localidad sus propuestas de obra que serán analizadas por la mayoría, priorizando así las obras más importantes para cada localidad en beneficio del Municipio y su población.

4.14 LA PARTICIPACIÓN CIUDADANA EN EL MUNICIPIO

El Municipio es practicante de la democracia con sus ciudadanos de acuerdo a los usos y costumbres del lugar, llevando la participación en todo tipo de elecciones de sus autoridades y comités locales.

4.15 POLÍTICAS PÚBLICAS IMPLEMENTADAS EN EL MUNICIPIO

Hasta el momento se ha avanzado poco o en la implementación de políticas públicas que benefician a la población y a las mismas autoridades ya que hace falta implementar algunos reglamentos locales, estatales para el buen funcionamiento del Municipio y poder lograr algunos aspectos positivos en el avance tanto social institucional y económico.

4.16 DESARROLLO INSTITUCIONAL

El municipio ha tenido un desarrollo institucional a escala media de acuerdo a los planteamientos que se han manejado y a las múltiples acciones que se tienen en un futuro mejorar la situación social en este momento, por lo que ya se ha iniciado con este proceso al deliberar mejor sus funciones el cabildo que está gobernando actualmente ante su población.

4.17 VIGENCIA DE DERECHOS

La protección a los derechos fundamentales del ser humano, tales como seguridad jurídica, garantía de audiencia, igualdad consagrados en nuestra ley suprema, es un deber y obligación de las autoridades Municipales el vigilar y tutelar su cabal cumplimiento, con la finalidad de normar sus actos dentro del estado de derecho mexicano y para la preservación de la dignidad humana.

La autoridad municipal ha sido y seguirá siendo respetuosa de esos derechos; En nuestro municipio existe estabilidad social y no se presentan problemas de delincuencia ni de algún otro delito. En la solución de conflictos el síndico cita a las partes para llegar a un acuerdo. En caso de delitos graves lo turna al Agente del Ministerio Público de Teotitlán de Flores Magón.

El Alcalde Municipal, también es el encargado de resolver conflictos de tierras, que se suscitan. En el caso de las agencias, se cuenta con un síndico auxiliar, quien turna al síndico municipal, cuando no resuelve el litigio.

4.18 ACCESO A LA INFORMACIÓN PÚBLICA

En este año se tiene programado la página de internet por parte del Municipio para tener acceso a la información

4.19 FORTALECIMIENTO DE LAS RELACIONES INTERGUBERNAMENTALES

La actual administración tiene la finalidad de hacer convenios y trabajar en conjunto con todas las organizaciones sociales, productivas, religiosas y educativas existentes en el Municipio, organizaciones que favorezcan al desarrollo sustentable de la comunidad. Hasta el momento no se han realizado reuniones en donde se invite a participar a todas las organizaciones y con ello se obtienen resultados desfavorables, debido a la apatía de las organizaciones a participar, el motivo principal es porque en la mayoría de los casos los dirigentes de las organizaciones dirigen a sus organizaciones más con tintes políticos que con fines de desarrollo social en beneficio de sus organizaciones.

4.20 DIRECCIÓN DE DESARROLLO RURAL

En el Municipio aun no se cuenta específicamente con una comisión o una dirección relacionada con el desarrollo rural, para que se le dé el avance o la gestión a todo lo relacionado con los proyectos productivos y el medio ambiente del Municipio.

4.21 PROBLEMÁTICA DETECTADA DEL EJE INSTITUCIONAL

Como principal problema detectado en este apartado se tienen el siguiente:
Los integrantes del Ayuntamiento y Administración actual no han recibido ninguna capacitación hasta el momento para realizar el buen desempeño y delimitación de sus funciones, por lo cual existe incertidumbre en la realización de sus funciones, y de lo cual desconocen en mayor parte varias cosas al momento de realizar sus funciones y no saben darle la atención adecuada al público además de que desconocen las gestiones que les toca realizar sobre sus funciones.

5 EJE SOCIAL

5.1 ACTORES SOCIALES

AUTORIDAD, DEPENDENCIA ORGANIZACIÓN Y COMITÉS	NOMBRE	CUENTA CON MESA DIRECTIVA	NUMERO DE INTEGRANTES	TIEMPO EN EL CARGO
H. AYUNTAMIENTO CONSTITUCIONAL	AUTORIDAD MUNICIPAL (LLEVAN A CABO EL DESEMPEÑO DE LAS FUNCIONES DE CADA UNA DE LAS REGIDURÍAS Y TIENEN QUE TRABAJAR EN CONJUNTAMENTE ENTRE TODOS PARA COORDINARSE Y APOYAR AL MUNICIPIO	1.- Presidente 2.- Sindico 3.- Regidor de hacienda 4.- Regidor de obras 5.- Regidor de salud 6.- Regidor de educación 7.- Regidor de asuntos Indígenas 8.- Regidor de ecología 9.- Regidor de desarrollo social 10.- Regidor de agencias y Congregaciones, todos tienen un papel importante que realizar dentro del municipio y ante sus localidades para poder trabajar bien y con la transparencia que se necesita. Todos cuentan con sus respectivos suplentes Además: de otros dos integrantes que son el. 11.- Tesorero 12.- Secretario	20	3 Años
AUTORIDAD MUNICIPAL	ALCALDE MUNICIPAL	Alcalde Propietario Suplente 1 Suplente 2 Lleva a cabo su trabajo realizando las escrituras de las medidas de los terrenos de todo el municipio.	3	1 Año
AUTORIDAD MUNICIPAL	AGENTES MUNICIPALES	Agente Municipal Primero Gente Municipal Segundo Son las autoridades principales de la localidad y realizan la gestión de cualquier obra de trabajo ante la cabecera municipal.	2	1 Año
COMITÉ	DIF MUNICIPAL	Presidenta, Secretaria, Y Tesorera y además 7 Vocales, realizan actividades relacionadas con el apoyo, de programas para la alimentación de los niños del municipio y otros programas similares.	10	3 años
DEPENDENCIA DE GOBIERNO	S.E.D.E.S.O.L.	Esta dependencia participa con varios programas en el municipio como son: oportunidades, y centro comunitario de aprendizaje,	5	1 años
DEPENDENCIA DE GOBIERNO	S.E.P. --- I.E.E.P.O.	Esta dependencia está presente, con los programas de educación en todos los niveles como son: preescolar, primaria, secundaria y bachillerato.	8	1 año
DEPENDENCIA DE	S.A.G.A.R.P.A.	Esta dependencia está presente, con los diferentes programas de apoyos al campo	Cada comité está integrado	1 años

GOBIERNO		como son: pro campó, proyectos municipalizados, censó cafetalero.	por 3 personas	
DEPENDENCIA DE GOBIERNO	I.M.S.S.	Esta dependencia está presente, con el sector salud como: clínica atendiendo en las comunidades de la cabecera municipal, agua de niño, y san José vista hermosa.	Labora un doctor, una enfermera de base y una suplente.	
DEPENDENCIA DE GOBIERNO	S.S.A.	Esta dependencia está presente, con el sector salud como: clínica que, solamente atiende en una localidad de san Isidro.	Labora un doctor, una enfermera de base y una suplente.	
Comité	SALUD	Funcionan en cada localidad, con el apoyo de las autoridad municipales para sacar el trabajo en conjunto con la clínica o con las casa de salud. Tienen mesa directiva. Y su comité completo.	5	1 año
Comité	AGUA	Funcionan en cada localidad, con el apoyo de la autoridad municipal para apoyar al buen mantenimiento del agua para su higiene y cuidado como es la cloración. Tienen mesa directiva. De varios integrantes.	4	1 año
Comité	MAYORDOMOS	Funcionan en todas las localidades, con el apoyo de la autoridad municipal y cada mayordomo festeja su santo y realiza su fiesta en la localidad y en su domicilio particular. Existe un mayordomo primero segundo y tercero y así sucesivamente.	4,6,10,16 depende el tamaño de cada localidad	1 año
Comisión	FESTEJOS	Funcionan en cada localidad, con el apoyo de la autoridad municipal y se nombra en cada festividad de cada localidad que es una o dos veces al año. Tienen mesa directiva desde presidente secretario y tesorero.	4 u 8 depende el tamaño de cada localidad	1 año
Comité	ACCIÓN CÍVICA	Funcionan en cada localidad, para apoyar a las escuelas en conjunto con el comité de padres de familia y autoridad municipal, para sacar el trabajo en conjunto en las fechas del 15 de septiembre y 20 de noviembre .y cuentan con mesa directiva desde, presidente, secretario, tesorero y vocales.	12	1 año
Comité	OPORTUNIDADES	Funcionan en cada localidad, con el apoyo de la autoridad municipal para organizar a las mujeres que son beneficiadas con este programa. y también cuentan con mesa directiva, presidenta, tesorera, secretaria y vocales.	6	1 año
Comité	JUNTA DE OBRAS Y MATERIALES	Funcionan en algunas localidades cuando se da el inicio de las obras de cada localidad. y tienen mesa directiva, cuentan con presidente, tesorero , secretario.	6	1 año
Organización	NUEVA	Funcionan específicamente en algunas localidades, y cuentan con su mesa	200	2 años

	IZQUIERDA	directiva, desde presidente, tesorero, secretario y vocales. Par� apoyar a sus agremiados en alg�n proyecto social, material o productivo.		
O.D.I.	ORGANIZACI�N DEMOCR�TICA INSURGENTE	Funcionan solo en algunas localidades, y cuentan con su mesa directiva, desde presidente, tesorero, secretario y vocales. Par� apoyar a sus agremiados en alg�n proyecto social, material o productivo.	100	2 a�os
Organizaci�n	M.U.L.T.	Funcionan en algunas localidades, y cuentan con su mesa directiva, desde presidente, tesorero, secretario y vocales. Par� apoyar a sus agremiados en alg�n proyecto social, material o productivo.	100	2 a�os
Organizaci�n	C.O.I.M.A.	Funcionan en algunas localidades, y cuentan con su mesa directiva, desde presidente, tesorero, secretario y vocales. Par� apoyar a sus agremiados en alg�n proyecto social, material o productivo.	60	2 a�os
Organizaci�n	SUN -- LIGI	Funcionan espec�ficamente en algunas localidades, y cuentan con su mesa directiva, desde presidente, tesorero, secretario y vocales. Par� apoyar a sus agremiados en alg�n proyecto social, material o productivo.	90	2 a�os
Organizaci�n	ORO. ORGANIZACI�N REGIONAL OAXAQUE�A	Funcionan espec�ficamente en algunas localidades, y cuentan con su mesa directiva, desde presidente, tesorero, secretario y vocales. Par� apoyar a sus agremiados en alg�n proyecto social, material o productivo.	70	2 a�os
Organizaci�n	SENINDO - SMI	Funcionan espec�ficamente en algunas localidades, y cuentan con su mesa directiva, desde presidente, tesorero, secretario y vocales. Par� apoyar a sus agremiados en alg�n proyecto social, material o productivo.	80	2 a�os
Organizaci�n	ORGANIZACI�N ZOQUIAPAM	Funcionan espec�ficamente en algunas localidades, y cuentan con su mesa directiva, desde presidente, tesorero, secretario y vocales. Par� apoyar a sus agremiados en alg�n proyecto social, material o productivo.	100	2 a�os
Partido Pol�tico	PARTIDO REVOLUCIONARIO INSTITUCIONAL	Participan y tienen afiliados en todo el municipio. Un 75 % de cavidad.	1200	3 a�os
Partido Pol�tico	PARTIDO DE LA REVOLUCI�N DEMOCR�TICA	Participan y tienen afiliados en todo el municipio. Un 45 % de ciudadanos.	500	3 a�os
Partido Pol�tico	PARTIDO ACCI�N NACIONAL	Participan y tienen afiliados en todo el municipio. Un 30 % de cobertura.	150	3 a�os

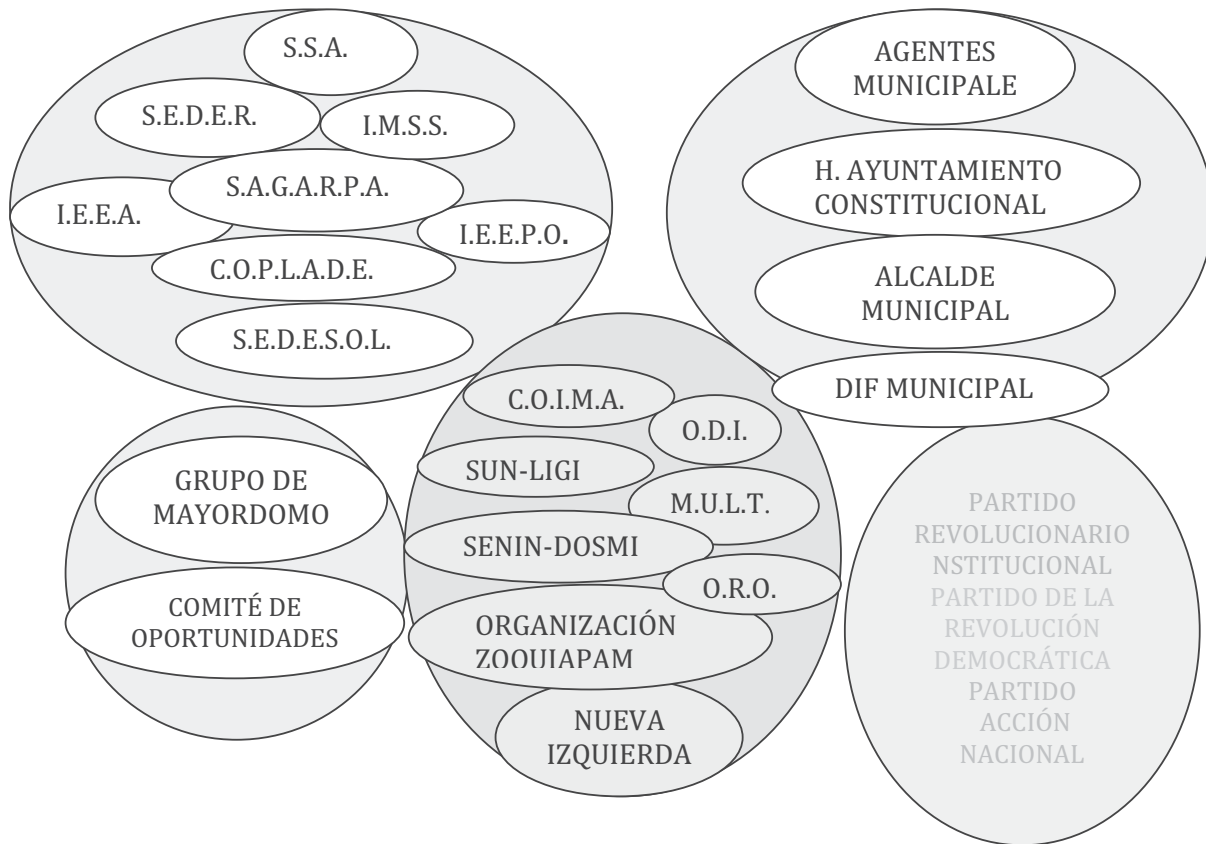
Cuadr : 7

5.2 PRESENCIA INSTITUCIONAL

Para incentivar y consolidar la concurrencia institucional en nuestro Municipio por parte de las Dependencias de carácter estatal y federal, es importante en principio de cuenta partir de un ordenamiento internos dentro de los Integrantes del Ayuntamiento Constitucional en el ámbito de sus funciones misma que deben estar apegadas con firme a la ley. En la actualidad es importante mantener una estrecha y coordinada relación con el Ejecutivo del Estado, para que a través de sus dependencias estatales implementen sus acciones y programas en el interior y para el desarrollo de nuestro Municipio, por lo anterior la relación del gobierno municipal con el gobierno estatal deben ser de respeto y de trabajo.

Actualmente en el Municipio, se encuentran las siguientes dependencias gubernamentales a través de sus diferentes programas:

5.3 FORMAS DE ORGANIZACIÓN SOCIAL QUE EXISTE EN EL MUNICIPIO



SOCIEDAD Y CIUDADANOS

5.4 INSTITUCIONES QUE PARTICIPAN EN EL MUNICIPIO

Hay diferentes instituciones que participan en el Municipio y están llevando a cabo diferentes programas en beneficio de las comunidades a los ciudadanos.

DEPENDENCIA	PROGRAMA	No DE BENEFICIARIOS
IMSS	Atención Medica	Un 70 % de la población
I.E.E.P.O.	Educación	80 % de la población
S.E.D.E.S.O.L.	Oportunidades	1,398 mujeres beneficiadas
	Tercera Edad	388 señores beneficiados
MUNICIPAL	DIF	2,521 niños beneficiados
S.A.G.A.R.P.A.	Censo Cafetaleros	40 % de la población cafetalera
	Pro campó	50 % de la población productiva
	Pesa	Está operando en tres localidades del municipio.
	Promaf	en tramite
C.O.P.L.A.D.E.	Coordina con la Autoridad Municipal	Supervisa las obras municipales
S.E.D.E.R.	Coordina el programa de alianza para el campo	Apoyando en este año a 8 grupos Del municipio
S.S.A.	Apoyando con una clínica de salud	Atiende a una comunidad de más de 800 personas
I.E.E.A.	Apoyando a personas adultas mayores de 18 años a que aprendan a leer y a escribir	Atiende un porcentaje de 240 personas en todo el municipio

Cuadro: 8

5.5 TIPOS Y ORGANIZACIONES EN EL MUNICIPIO

Existen organizaciones sociales, productivas y políticas, algunas organizaciones dentro de la comunidad y están operando de acuerdo a las localidades donde se han incursionado a partir de ahí se sigue con los diferentes comités sociales y culturales, educativos, religiosos, políticos, por eso decimos que la organización empieza desde las autoridades hasta los grupos constituidos legalmente y los grupos sociales solamente de trabajo.

Organizaciones Sociales Y Económicas Del Municipio				
C.O.I.M.A.	M.U.L.T.	F.A.L.P.	ZOQUIAPAM.	O.D.I.
NUEVA IZQUIERDA	O.R.O.	SENIN-DOSMI	SUN-LIGI	

Cuadro: 9

5.6 RELACIONES Y ACTIVIDADES DE GRUPO SOCIALES

La organización entre los ciudadanos es mas para poder trabajar en grupo y hasta en familia, ya que los diferentes grados de organización se manifiestan desde la autoridad, tanto en la cabecera como la de las agencias municipales, empezando con los tequios en todos los lugares que es una costumbre ancestral y también se organizan los comités para celebrar actividades de ferias en las diferentes localidades y cuando se lleva a cabo la siembras de los cultivos como son el maíz y el frijol hay organización entre familias que se apoyan que se le llama, mano vuelta.

5.7 RELACIÓN CON EL EXTERIOR

La relación de las organizaciones al exterior del Municipio se lleva por varios caminos uno de ellos es a través de las diferentes instituciones o dependencias del gobierno, la otra es aquella que se relacionan con organizaciones políticas externas del Municipio.

5.8 RELACIÓN ENTRE ORGANIZACIONES

Existe una estrecha relación entre las organizaciones en el interior del municipio debido a la convivencia que se tiene con las autoridades municipales o a través de los C.M.D.R.S. que es donde se interactúa para desarrollar proyectos sociales productivos.

5.9 LAS TIERRAS

La tenencia de la tierra en el Municipio no se encuentra bajo ningún régimen agrario todo es pequeña propiedad, donde cada ciudadano tiene debidamente delimitada sus tierras, en caso de alguna controversia respecto a las propiedades el encargado de resolverlo es el Alcalde Único Municipal quien mediante la vía de la conciliación y arreglo de las partes soluciona los conflictos, no se tienen datos de existencia de conflictos de límites con algún municipio circunvecino, todos los ciudadanos saben y conocen cuáles son sus límites territoriales. Por el momento las personas del Municipio no cuentan con escrituras públicas.

Existen diferentes instancias donde pueden actualizar sus documentos y podrían realizar sus escrituras públicas con costos bajos como es la oficina de la C.O.R.E.T.U.R. en la ciudad de Oaxaca.

5.10. SE CUENTA CON LA SIGUIENTE INFRAESTRUCTURA EDUCATIVA

Localidades que Tienen Escuelas de Nivel Preescolar				
No	Nombre De Las Localidades	Preescolar	Condiciones En Que Se Encuentran	Observaciones
1	Paxtle	Tienen 2 aulas	Están en regular estado y uno en malas condiciones	Les hace falta pintura y equipamiento
2	San Isidro	Tienen 2 aulas	Están en regular estado	Les hace falta mantenimiento como pizarrón y pintura
3	San Martin	Tienen 2 aulas	Están en regular estado	Les hace falta mantenimiento como pintura y mobiliario.
4	Los Frailes	Tienen 2 aulas	Están en regular estado	Les hace falta mantenimiento
5	San Marcos	Tienen 1 aulas	Están en regular estado	Les hace falta mantenimiento
6	Peña Blanca	Tienen 1 aulas	Están en regular estado	Les hace falta mantenimiento
7	Agua De Niño	Tienen 2 aulas	Están en regular estado	Les hace falta apoyo como pintura y pizarrón y mobiliario
8	Cerro de arena	Tienen 2 aulas	Están en regular estado	Les hace falta mantenimiento
9	Peña Colorada	Tienen 2 aulas	Están en regular estado	Les hace falta equipo de
10	Loma Ocotitlan	Tienen 2 aulas	Están en regular estado	Les hace falta mantenimiento
11	Llano De Álamo	Tienen 2 aulas	Están en mal estado	Les hace falta mantenimiento en general
12	San Juan La Unión	Tienen 2 aulas	Están en regular estado	Les hace falta mantenimiento
13	Cabecera Municipal	Tienen 2 aulas	Están en regular estado	Les hace falta mantenimiento
14	Barrio Guadalupe	Tienen 2 aulas	Están en regular estado	Les hace falta mantenimiento
15	San José Vista Hermosa	Tienen 2 aulas	Están en regular estado	Les hace falta pizarrón y

				pintura
16	Visaje Anexo De San Marcos	Tienen 2 aulas	Están en regular estado	Les hace falta mobiliario de cómo sillas.
17	Agua Negra Anexo De Los Frailes	Tienen 2 aulas	Están en regular estado	Les hace falta mantenimiento
18	Barrio Buena Vista Jardín De Niño	Tienen 2 aulas	Están en regular estado	Les hace falta pintura y moviliario

Cuadro: 10

Localidades que Tienen Escuelas de Nivel Primaria Bilingues				
No	Nombre De Las Localidades	Primaria	Condiciones En Que Se Encuentran	Observaciones
1	Paxtle	Tienen 4 aulas	Están en regular estado y uno en malas condiciones	Les hace falta pintura y equipamiento
2	San Isidro	Tienen 6 aulas	Están en regular estado	Les hace falta mantenimiento como pizarrón y pintura
3	San Martin	Tienen 4 aulas	Están en regular estado	Les hace falta mantenimiento como pintura y mobiliario.
4	Linda vista	Tienen 2 aulas	Están en regular estado	Les hace falta mantenimiento
5	Los Frailes	Tienen 6 aulas	Están en regular estado	Les hace falta mantenimiento
6	Buenavista	Tienen 2 aulas	Están en regular estado	Les hace falta mantenimiento
7	San Marcos	Tienen 6 aulas	Están en regular estado	Les hace falta mantenimiento
8	Peña Blanca	Tienen 2 aulas	Están en regular estado	Les hace falta mantenimiento
9	Agua De Niño	Tienen 4 aulas	Están en regular estado	Les hace falta apoyo como pintura y pizarrón y mobiliario
10	Cerro de arena	Tienen 2 aulas	Están en regular estado	Les hace falta mantenimiento
11	Peña Colorada	Tienen 4 aulas	Están en regular estado	Les hace falta mantenimiento
12	Loma Ocotitlan	Tienen 4 aulas	Están en regular estado	Les hace falta mantenimiento
13	Llano De Álamo	Tienen 4 aulas	Están en mal estado	Les hace falta mantenimiento
14	San Juan La Unión	Tienen 4 aulas	Están en regular estado	Les hace falta mantenimiento
15	Cabecera Municipal	Tienen 6 aulas	Están en regular estado	Les hace falta mantenimiento
16	Barrio De Guadalupe	Tienen 5 aulas	Están en regular estado	Les hace falta mantenimiento
17	San José Vista Hermosa	Tienen 3 aulas	Están en regular estado	Les hace falta pizarrón y pintura
18	Visaje Anexo De San Marcos	Tienen 1 aulas	Están en regular estado	Les hace falta mobiliario de cómo sillas.
19	Agua Negra Anexo De Los Frailes	Tienen 4 aulas	Están en regular estado	Les hace falta mantenimiento

Cuadro: 11

No	Nombre De Las Localidades	Secundaria y telesecundarias	Condiciones En Que Se Encuentran	Observaciones
1	San Isidro	Tienen 4 aulas	Están en regular estado	Les hace falta mantenimiento
2	Los Frailes	Tienen 4 aulas	Están en regular estado	Les hace falta mantenimiento
3	Agua De Niño	Tienen 3 aulas	Están en regular estado	Les hace falta mantenimiento
4	San José Vista Hermosa	Tienen 3 aulas	Están en regular estado	Les hace falta mantenimiento
5	Peña blanca	No tienen aulas		Les prestan casa
6	Peña colorada	No tienen aulas		Les prestan casa
No	Nombre De Las Localidades	Bachillerato	Condiciones En Que Se Encuentran	Observaciones
1	Cabecera municipal	I.E.E.B.O.	Son instalaciones nuevas	Tienen poco tiempo construidas y son nuevas

Cuadro: 12

5.11 SALUD

En la Cabecera Municipal, y las Agencias de San José Vista Hermosa, Agua de Niño cuenta con una clínica de salud dependiente del Imss-oportunidades. Y en las localidades San Isidro y Los Frailes existen centros de salud dependiente de la S.S.A. Por otra parte existe casa de salud en Cerro de Arena, Llano de Álamo, Visaje y Barrio Buena Vista. La población que no es derechohabiente a servicios de salud es el 96 por ciento. Por el contrario la población con derechohabientes a servicios de salud es de 143 personas, distribuidas de la siguiente manera:

AÑOS	TASA DE CRECIMIENTO
IMSS	54 PERSONAS
I.S.S.T.E.	85 PERSONAS

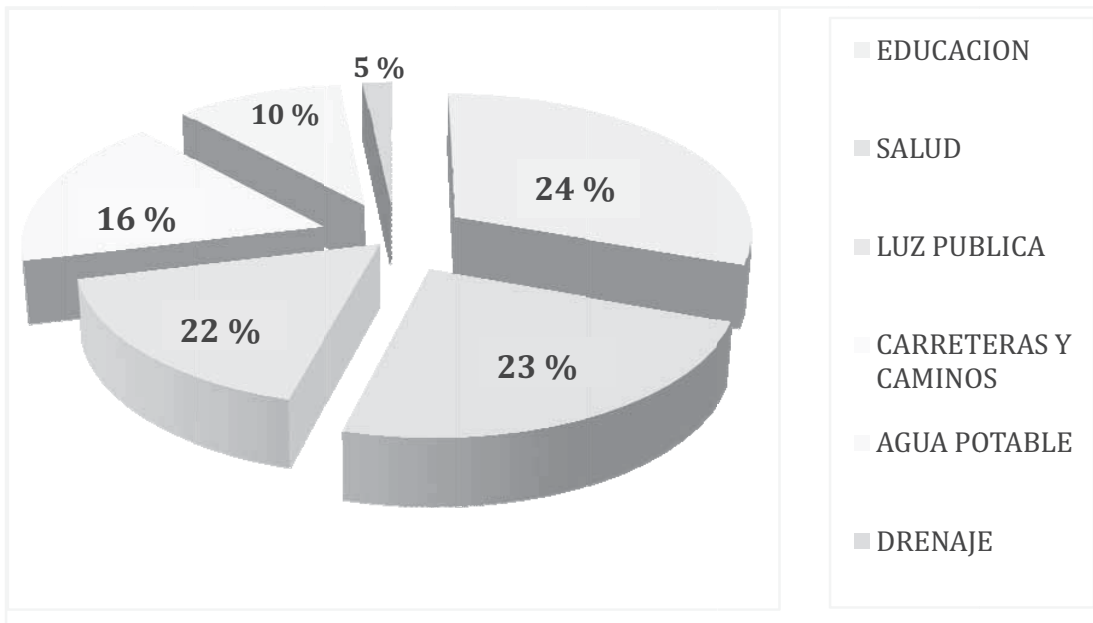
Cuadro: 13

5.12 INFRAESTRUCTURA SOCIAL

No	Se Cuenta Con La Siguiete Infraestructura.	Cabecera Municipal
1.	1 una bodega de acopio de productos agrícolas.	Cabecera Municipal
2.	En todas las comunidades se cuenta con una cancha deportiva con o sin techumbre.	Localidades

Cuadro. 14

5.13 COBERTURA DE SERVICIOS PÚBLICOS EN EL MUNICIPIO



Grafica: 3

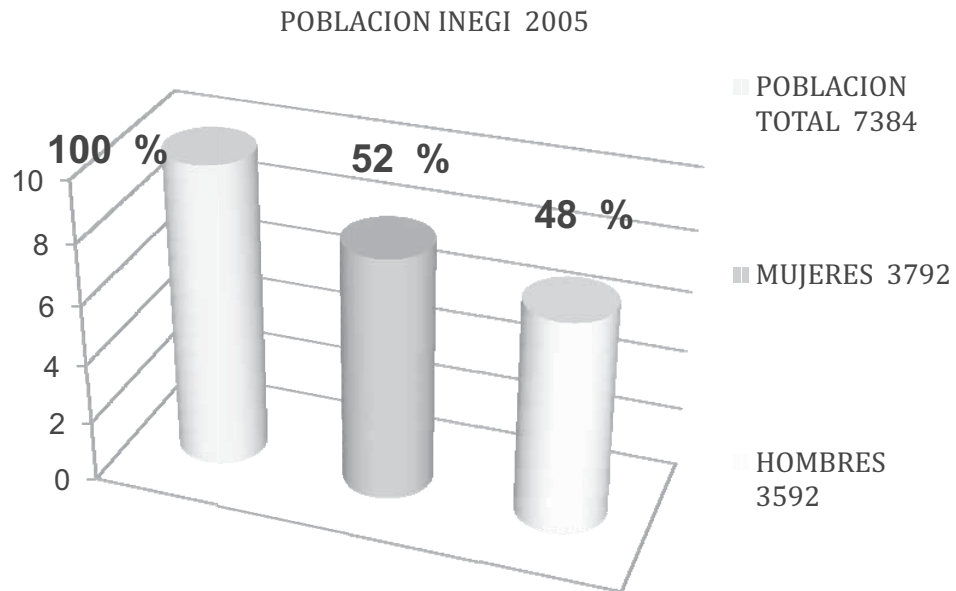
5.14 PROBLEMÁTICA DETECTADA

Se puede observar que en el Municipio se presenta el siguiente problema:
Podemos decir que desde hace unos 15 años y hasta este momento los habitantes del Municipio la mayoría de ellos saben las condiciones en que se encuentra los servicios públicos y la falta de la infraestructura social como es, la salud, la educación, y las vías de comunicación, por lo cual se refleja dentro de las inconformidades de la población principalmente, los niños, jóvenes adultos y comités de las diferentes agencias municipales y de policía y los barrios del municipio por lo cual es necesario manifestar que hace falta componer mucha infraestructura social dentro del Municipio.

6 EJE HUMANO

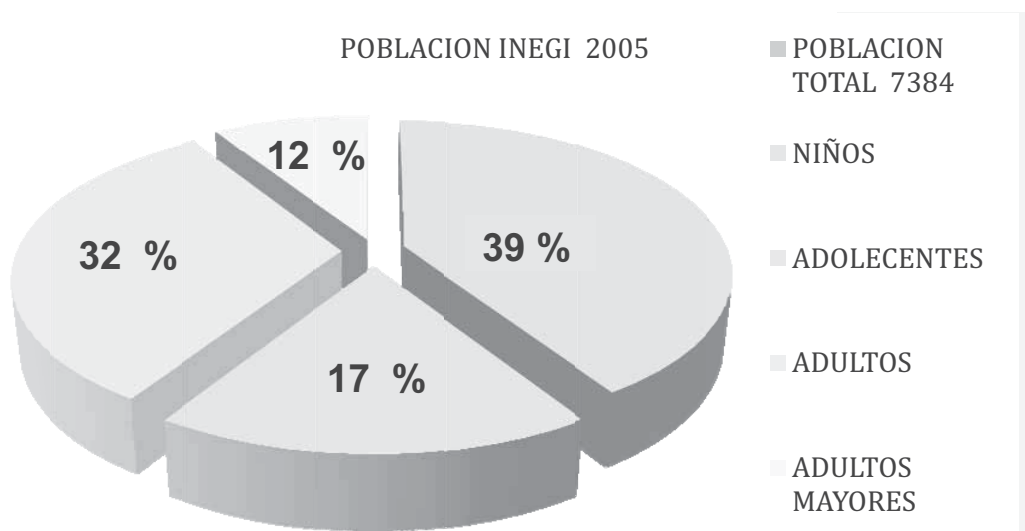
6.1 POBLACIÓN POR SEXOS

De acuerdo con el II Censo General de Población y Vivienda, efectuado por el INEGI, en el 2005 la población es de: 7,384 personas.



Grafica: 4

6.1.1 POBLACIÓN POR SECTORES



Grafica: 5

La densidad del Municipio para el año 2000, era de 189 habitantes por km²; para el 2005 es de 193 personas. Lo anterior debido al crecimiento que se reporto en los últimos 5 años.

6.2 CRECIMIENTO POBLACIONAL

De acuerdo a datos proporcionados por fuentes oficiales el crecimiento en el Municipio es el siguiente.

AÑOS	TASA DE CRECIMIENTO
1990 a 1995	--- 3.20 %
1995 a 2000	3.31 %
2000 a 2005	0.4 %

Cuadro: 15

Del año de 1990 a 1995 la población disminuyó, pero de 1995 al año 2000 la población creció considerablemente. Del año 2000 al 2005, la población creció pero en mínima proporción. De acuerdo a las proyecciones del Consejo Nacional de Población (CONAPO). La población del Municipio para el año 2010, tiene un incremento, con un total de 7,860 habitantes, con una tasa de crecimiento del 1.2 por ciento. Este aumento en 5 años es mínimo.

6.3 LOCALIDADES QUE INTEGRAN EL MUNICIPIO

De acuerdo con los datos proporcionados por el INEGI, el municipio se integra de 30 localidades. Pero de acuerdo al decreto emitido por la quincuagésima novena legislatura constitucional del Estado Libre y Soberano, el Municipio se integra de la siguiente manera:

No	Nombre De Las Agencias Municipales	No	Localidades
1	Cabecera Municipal	14	Paxtle
2	Los Frailes	15	linda vista
3	Agua De Niño	16	San Martin
4	San Juan La Unión	17	Loma izote
5	San Isidro Zoquiapam	18	Peña Blanca
6	San José Vista Hermosa	19	La Guadalupe
7	San Marcos Liquidambar	20	Loma central
	Localidades	21	Loma caballo
8	Loma Águila	22	Loma palmera
9	Llano De Álamo	23	Cerro de arena
10	San Pedro del Río	24	Peña Colorada
11	Barrio Buena Vista	25	Tierra colorada
12	Barrio Guadalupe	26	Loma Ocotitlan
13	Visaje Anexo De San Marcos		

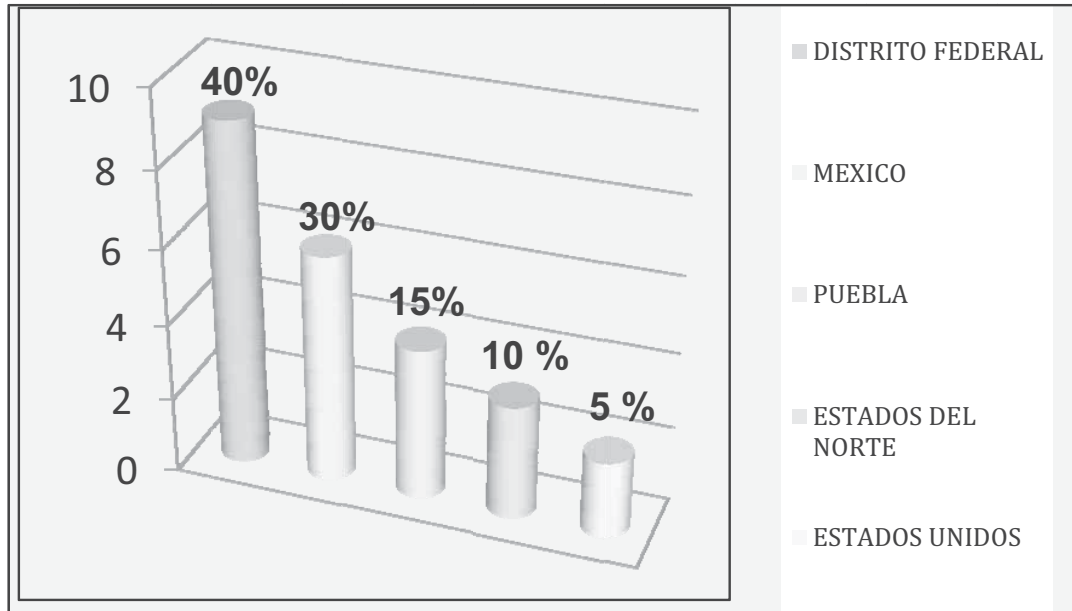
Cuadro: 16

En el 33 por ciento de las localidades el número de habitantes no rebasa 100 personas, en el 56 por ciento de las localidades, el número de habitantes va de los 100 a los 499; únicamente en el 10 por ciento de las localidades la población es de 500 a 999, es decir, la mayoría de las localidades son muy pequeñas. De acuerdo a información proporcionada en los talleres

participativos, únicamente el 10 por ciento de las localidades cuenta con una población de menos de 100 habitantes, la mayoría rebasa esa cantidad.

6.4 MIGRACIÓN

De acuerdo a datos proporcionados por el INEGI, en el 2005, la población que emigra Se encuentra distribuida de la siguiente manera:



Gráfica: 17

6.5 MEDIOS DE COMUNICACIONES

En el Municipio existen casetas telefónicas de en un 80 % de las localidades y además en la cabecera municipal hay servicio de internet, un C.C.A, S.E.D.E.S.O.L. Y un particular, que brindan el servicio a toda la ciudadanía.

6.6 VÍAS DE COMUNICACIÓN

Se cuenta con un camino de terracería que comunica del Plan de Guadalupe a la cabecera municipal y otro que comunica del municipio vecino de San Mateo yoloxochitlan a la cabecera municipal de San Lucas Zoquiapam. Además todas las agencias municipales y de policía cuentan con camino de terracería que comunica a la cabecera municipal. Aproximadamente en el Municipio existen por lo menos 20 kilómetros de caminos de terracería en mal estado que necesitan atención para su manteniendo.

6.7 ABASTO RURAL

Existe un total de 7 tiendas de abasto popular, una por cada localidad y anteriormente los domingos se instalaba un pequeño tianguis en la cabecera municipal en donde se abastecían de los productos necesarios los pobladores. Actualmente se instala el tianguis en la Agencia de San Isidro. En su mayoría se acude a comercios de Huautla de Jiménez para adquirir los productos necesarios. Las tiendas Diconsa se ubican en: San José Vista Hermosa, Loma Ocotitlán, San Marcos, San Juan La Unión, Los Frailes, Loma Central, Peña Colorada, Peña Blanca.

6.8 SALUD

Las principales enfermedades, reportadas en este Municipio, durante el año 2007, son las siguientes:

- ❖ Infecciones respiratorias agudas.
- ❖ Amibiasis intestinal e Infecciones Intestinales.
- ❖ Infecciones de vías urinarias.
- ❖ Úlceras, gastritis y duodenitis, entre otras.

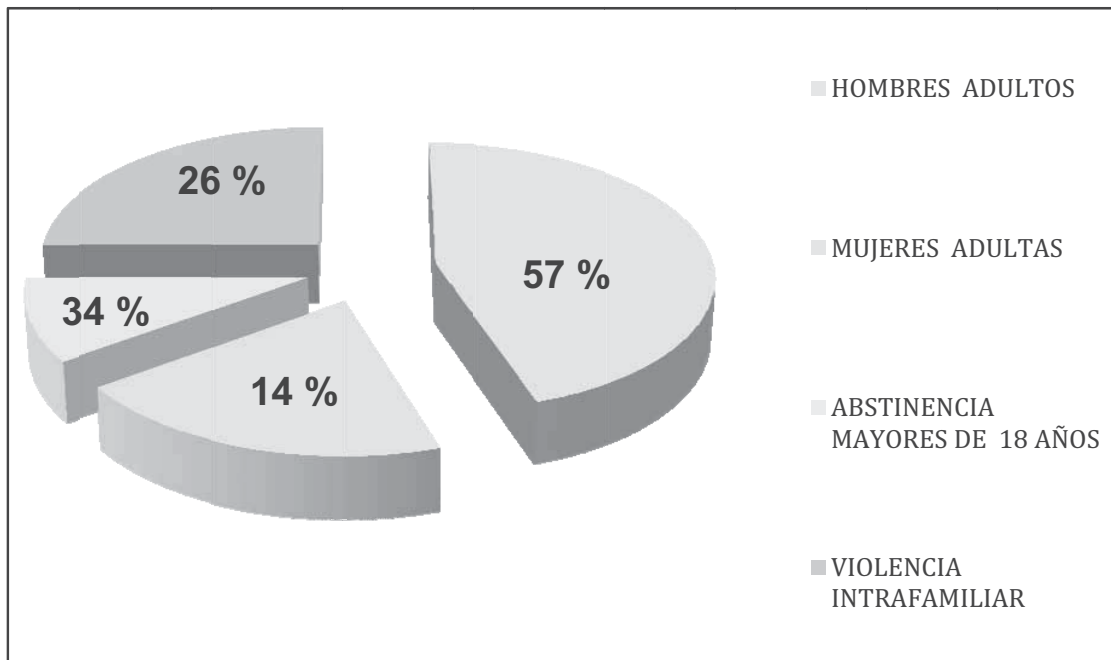
Las causas de muerte, reportadas en este Municipio, durante el año 2007 y 2008, son las siguientes:

- ❖ Desnutrición y otras deficiencias nutricionales
- ❖ Tumores malignos (del hígado de las vías biliares intrahepáticas y tumor maligno de la próstata
- ❖ Enfermedades del corazón (enfermedades isquémicas del corazón)
- ❖ Enfermedad alcohólica del hígado
- ❖ Accidentes de tráfico de vehículo de motor
- ❖ Ahogamiento y sumersión accidentales, entre otras.

De acuerdo a datos proporcionados por el INEGI, en el 2005 se registraron 138 nacimientos, en el año 2006 ciento once y 48 defunciones (27 en mujeres y 21 en hombres). Por otra parte la tasa de la mortalidad infantil es del 40.6 por ciento.

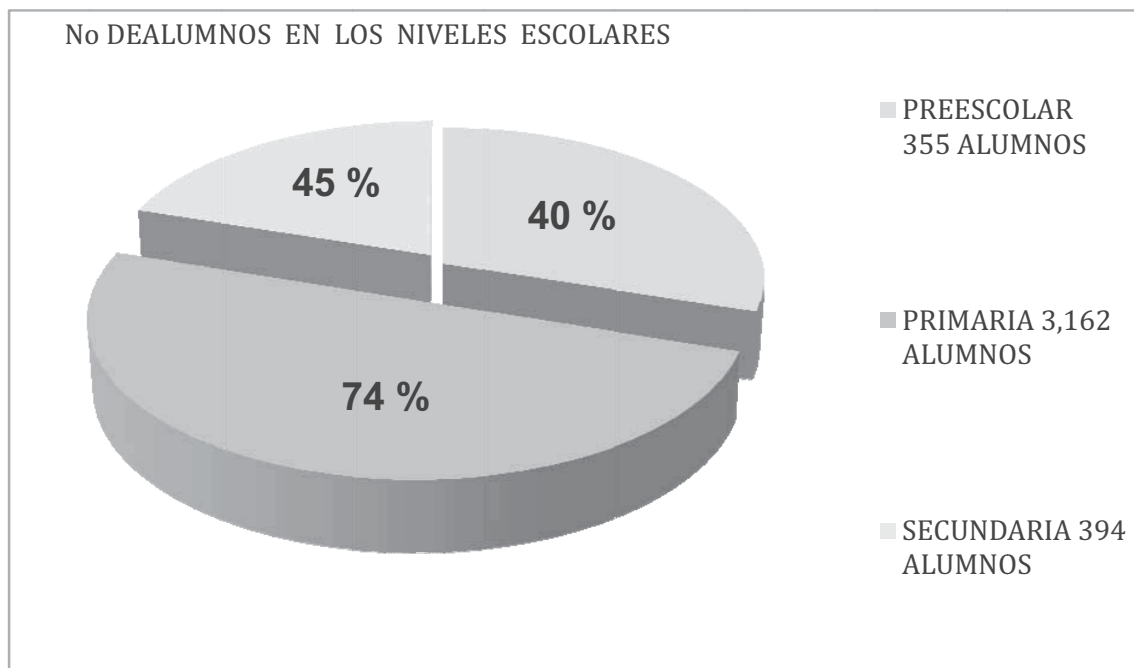
6.9 ALCOHOLISMO

El alcoholismo es un problema en mujeres y hombres mayores de 18 años en el cual consta un promedio de 800 personas adultas, además del cual se provoca dentro del hogar la violencia intrafamiliar, en las diferentes familias del Municipio.



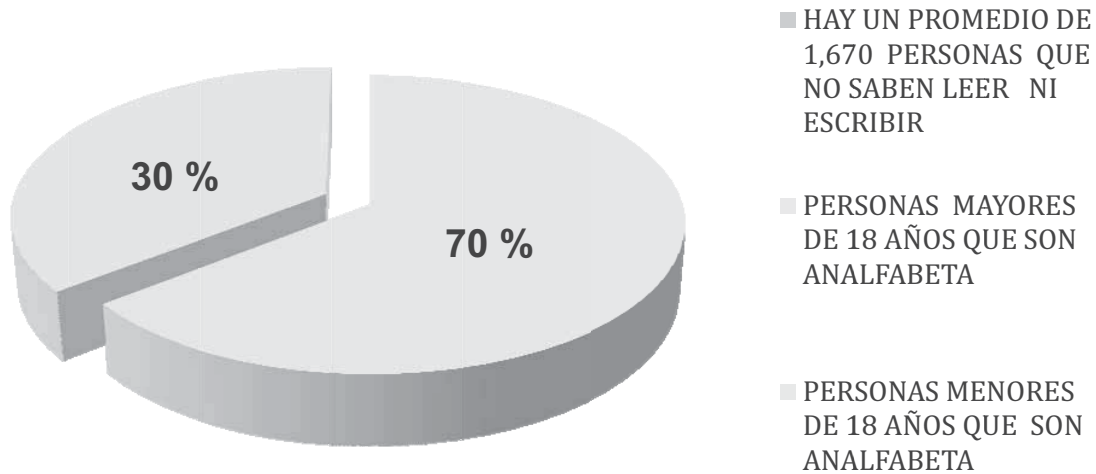
Grafica: 7

6.10 EDUCACIÓN



Grafica: 8

6.11 ANALFABETISMO

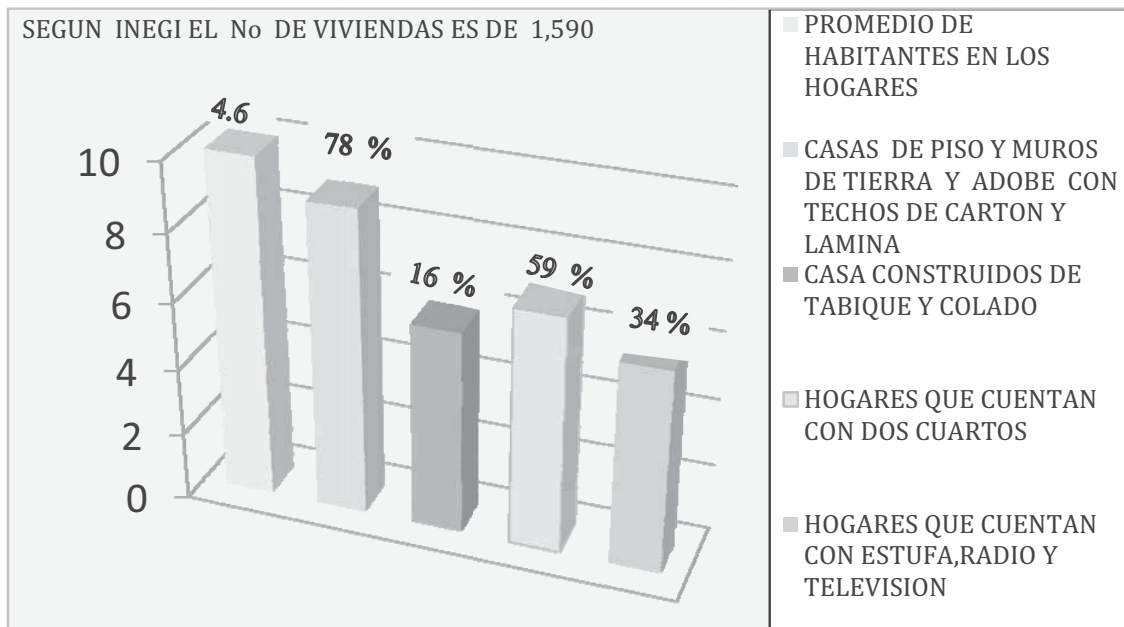


Grafica: 9

6.12 ÍNDICE DE MARGINACIÓN EN EL MUNICIPIO

De acuerdo a datos proporcionados por el Consejo Nacional de Población (CONAPO), el Municipio de San Lucas Zoquiápam, tiene un grado de marginación muy alto, ocupando el lugar número 35 en el contexto estatal y a nivel nacional el lugar número 76.

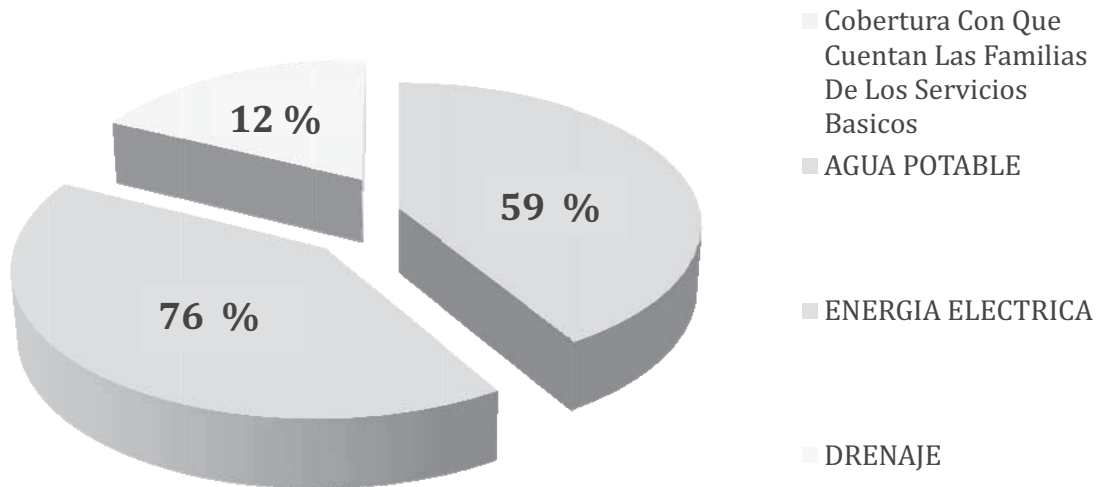
6.13 LOS HOGARES



Grafica: 10

La mayoría utiliza un cuarto para dormitorio y uno para cocina. El 79 % está representado por jefatura masculina.

6.14 COBERTURA DE SERVICIOS BÁSICOS DE LAS FAMILIAS



Grafica: 11

6.15 CAPACITACIÓN A LOS GRUPOS

Los habitantes del Municipio carecen de algún tipo de capacitación y asistencia técnica para el mejor desenvolvimiento de sus actividades, que les permitan elevar su nivel de vida y el de sus familias. Los grupos han manifestado la necesidad de recibir capacitación en sus diferentes áreas de trabajo, cómo son, producción de granos básicos específicamente aumentar el rendimiento del maíz y frijol, café y diferentes variedades de frutales.

De igual manera algunos grupos tienen la necesidad de recibir capacitación en el caso de las carpinterías, y talleres de costura, y la alfarería que es donde destaca y resalta el Municipio.

6.16 EQUIDAD DE GÉNERO

De la población total el 51 % son mujeres; de esa población total la mayoría son niñas y adultas; en menor proporción adolescentes y adultas mayores. El promedio de hijos nacidos vivos, por mujeres es de tres. Los hogares con jefatura femenina son de 340.

La mayoría de las mujeres se dedican a actividades dentro del hogar, cómo a la cría de animales de traspatio como apoyo a la economía familiar. Respecto a la participación de la mujer dentro de la comunidad, algunas forman parte de algún comité comunitario. Todavía falta impulsar una mayor participación.

En la comunidad de San Isidro Zoquiapam, el promedio de hijos por mujer es de 10 a 11 hijos. En el 2005, se presentó el caso de una muerte por preclancia. Las mujeres se embarazan a

temprana edad y concluye el ciclo como a los 40 años aproximadamente .Las mujeres apoyan en labores del campo, integran comités, y tiene el derecho de participar en las asambleas donde se eligen a las autoridades del Municipio. En el caso de la localidad de San Isidro Zoquiapam, la mujer no participa en asambleas. Se considera que hacen falta programas que impulsen la participación de la mujer.

6.17 RELIGIÓN

Al año 2000, de acuerdo al citado Censo efectuado por el INEGI, la población de 5 años y más que es católica asciende a 5,227 habitantes, mientras que los no católicos en el mismo rango de edades suman 978 personas.

6.18 VALORES

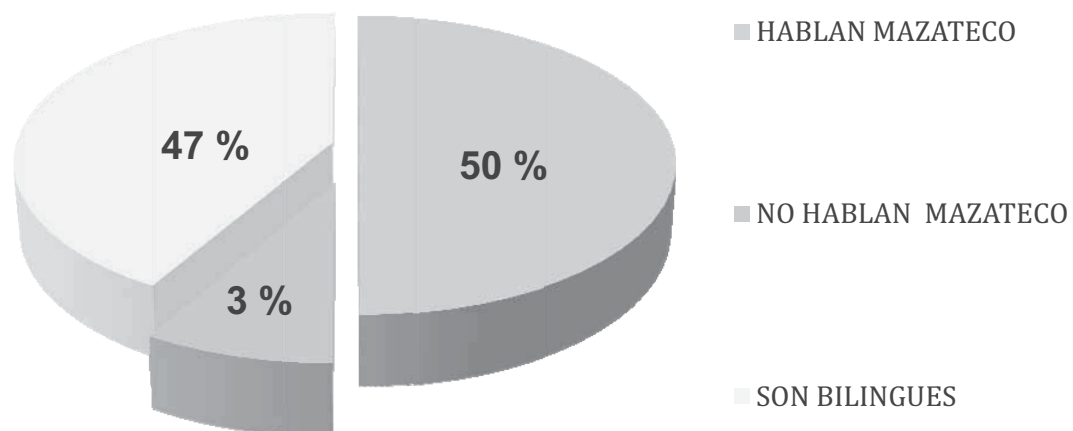
6.18.1 ORIGEN E HISTORIA

La denominación de nuestro municipio, se forma de dos palabras San Lucas, en honor al Santo Patrón y Zoquiapam, cuyo significado es lugar lodoso en mazateco, pero también puede significar lugar de los animales, según versión de los pobladores, ya que anteriormente en este lugar era boscoso y existían muchos animales que bajan a tomar agua y formaban lodo.

Respecto a la reseña histórica, aproximadamente en 1528 llegaron los primeros pobladores a este lugar según versión de nuestros antepasados. En 1910 estuvo en este lugar Emiliano Zapata, quien en ese entonces llegó con su ejército.

6.19 HABLANTES DE LA LENGUA MATERNA

Respecto a la población indígena, de acuerdo a datos proporcionados por el INEGI en el 2005, la población de 5 años y más está conformada por 6,435 personas, de las cuales.



Grafica: 12

6.20. DANZA

En todas las festividades se invitan a los pueblos circunvecinos para que acudan y la música que se toca o escucha en este Municipio son los sones.

6.21 COSTUMBRES

6.21.1 NUESTRA GASTRONOMÍA

El principal platillo en este Municipio son, tamales agrios, barbacoa de chivo, guisado de amarillo, tamales de puerco o de frijol y el tesmole; en cuanto a bebidas lo tradicional es el tepache y el agua ardiente

6.21.2 NUESTRAS ARTESANÍAS

Se elaboran artesanías de barro como ollas, comales, cántaros, copaleros y bandejas. En San Martín y San Isidro Zoquiapam, San José Vista Hermosa, Cabecera Municipal y Loma Izote. En tanto en Linda Vista, San Marcos liquidámbar, Agua de Niño y San Pedro del Río se elaboran canastos de carrizos. Todos estos productos se comercializan en la misma comunidad y Huautla de Jiménez. Respecto a la materia prima para la elaboración de la alfarería se obtiene de minas ubicadas en el paraje cotlalco del Municipio de San Martín Toxpalan. San Isidro lo obtiene de un paraje denominado loma delgado del Municipio de Mazatlán Villa de Flores. Por la obtención de dicho insumo pagan los derechos correspondientes a esos municipios.

6.22 NUESTRA CULTURA

Festividades En La Cabecera Y Sus Agencias Municipales	
Nombre De Las Localidades	Fechas
Paxtle	3er. Viernes virgen de dolores
San Isidro	14 y 15 de mayo
San Martín	20 de abril
Los Frailes	cuarto viernes de cuaresma
Peña Blanca	29 De Mayo Sagrado Corazón De Jesús
San Marcos	23 y 24 de abril, san marcos evangelista
Agua De Niño	26 y 27 de enero
Peña Colorada	9 y 10 de mayo virgen perpetua del socorro
Loma Ocotitlan	quinto viernes de semana santa
Llano De Álamo	9 de mayo
Cerro De Arena	7 Y 8 De Diciembre (JUQUILA)
San Juan La Unión	24 de junio
Barrio De Guadalupe	11 y 12 de diciembre
San José Vista Hermosa	18 y 19 de marzo
San Marcos Liquidambar	23 y 24 de abril
Cabecera Municipal	30 de abril-1 de mayo-18 de octubre

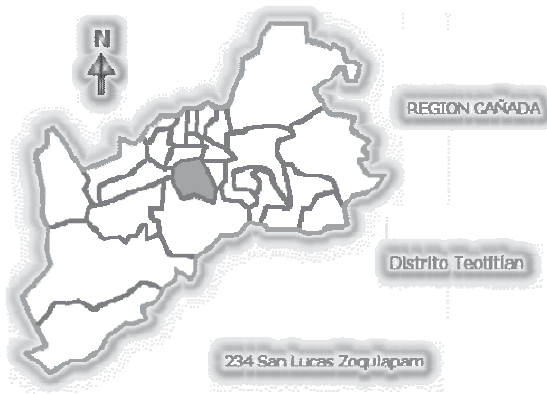
Cuadro: 17

6.23 PROBLEMÁTICA DETECTADA

Se observo el siguiente problema:

Los servicios básicos están en muy baja calidad desde hace mas de 12 años ya que la atención, tanto en los hogares del centro como el de las agencias municipales los principales servicios básicos deficientes son, el agua, la red de energía eléctrica y el drenaje en los hogares por lo cual es urgente mejorar esta situación ya que son afectados directamente las familias que en porcentaje hay cinco personas por hogar.

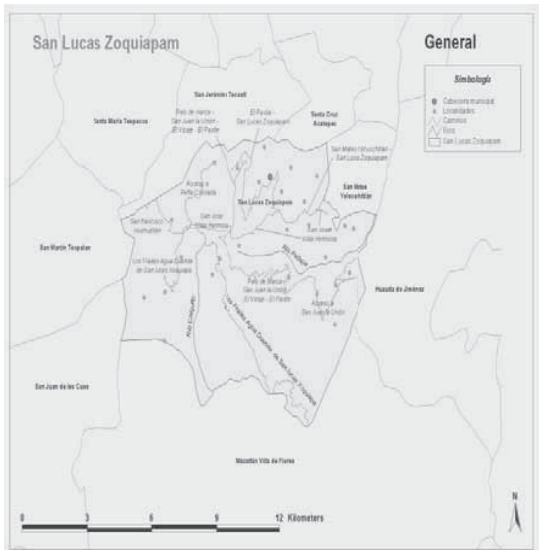
7. EJE AMBIENTAL



7.1 MAPA DE MACRO LOCALIZACIÓN

Nuestro estado está conformado por ocho regiones, nuestro Municipio se localiza en la Región de la Cañada, en la coordenada 18°08' latitud norte, 96°55' longitud oeste a una altura de 2,590 metros sobre el nivel del mar.

7.2 MAPA DE MICRO LOCALIZACIÓN



El Municipio limita al norte con San Jerónimo Tecuelt, Santa Cruz Acatepec y San Mateo Yoloxochitlán; al sur con Mazatlán Villa de Flores; San Martín Toxpalan y San Juan de los Cues; al oeste con Huautla de Jiménez.

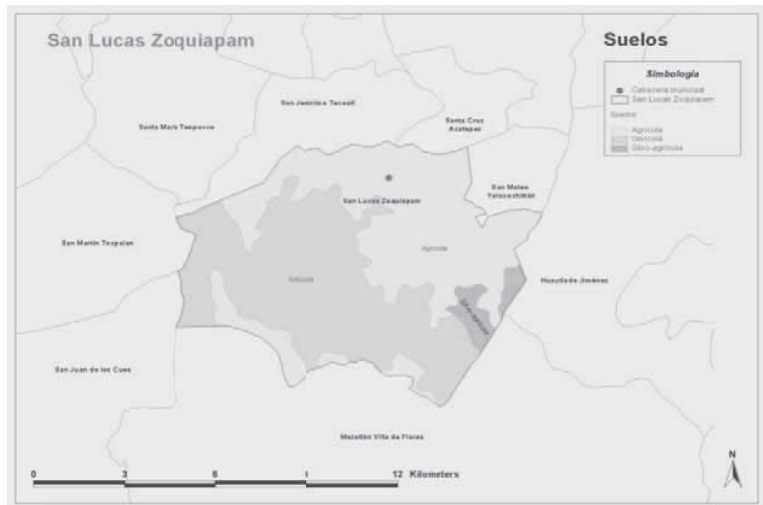
7.3 EXTENSIÓN DEL MUNICIPIO

La superficie del Municipio es de 38.27 km², representa el 0.04% de la superficie total del estado.

7.4 LA OROGRAFÍA EN EL MUNICIPIO

En nuestro Municipio se encuentra ubicado dentro de una zona montañosa, donde destacan los cerros de San Martín, cerro pelón, cerro quemado, cerro pico, cerro de la adoración, cerro iglesia, cerro tres cabezas y cerro chango.

7.5 MAPA DE LOS SUELOS



En nuestro territorio municipal contamos con los siguientes tipos de suelos:

❖ Acrisol Ortico

Estos suelos se encuentran en la parte baja del Municipio, y en algunas agencias municipales dentro de las que están en las partes bajas y contienen los siguientes elementos son pobres en nitrógeno, fósforo y potasio: Útiles para el desarrollo de pastos; para la producción de caña de azúcar, piña, cítricos. Los rendimientos para cultivos de maíz, frijol y plátano son muy bajos.

❖ Cambisol Crómico

Este tipo de suelo está en las partes medias del territorio del Municipio y principalmente en algunas otras agencias municipales del lugar donde se habita y se ocupa para algunos cultivos base o primarios, y se derivan de rocas calcáreas y tobas volcánicas: Usados en los cultivos de subsistencia, bajo sistemas tradicionales. Estos suelos dan cosechas moderadas de maíz, frijol, plátano con sistemas tradicionales de labranza.

❖ **Cambisol Cálcico**

Este tipo de suelo esta mas presente en las partes altas o montañosas del municipio principalmente en la cabecera municipal y en algunas otras agencias municipales que se encuentran en estas otras partes altas, y de él se derivan de rocas calizas, lutitas y otras rocas calcáreas, suelos bastante someros, son fáciles de erosionar: Utilizados en el apacentamiento de animales. El uso agrícola es restringido.

Los suelos con que contamos, son considerados aptos para la agricultura, no se tienen graves problemas por la erosión debido a la vegetación con que cuenta el municipio.

7.6 LA HIDROGRAFÍA EN EL MUNICIPIO

El Municipio por estar ubicado en una zona montañosa cuenta con varios vertientes, que permiten tener terrenos aptos para el cultivo permanente, entre los principales ríos están:

- ❖ Río Chico, que atraviesa todo el Municipio y que sirve como límite entre San Lucas Zoquiapam y San Jerónimo.
- ❖ Río Grande Papaloapam ó NDAJE divide las Agencias Municipales de San José Vista Hermosa y Agua de Niño.
- ❖ Río Oscuro, Cueva de Rana, Hule, además de la cascada conocida como Guitarra en la localidad de San Marcos.
- ❖ Ríos Peña Colorada, Peña Blanca, Inclinado y el Fresno en la Agencia de el Paxtle.
- ❖ En Peña Blanca existe el río Chirimoya y el Palmar que llega hasta San Isidro.
- ❖ Para el consumo humano el agua se obtiene del río Oscuro.
- ❖ Río Lenco y Álamo en la localidad de Loma Ocotitlán.
- ❖ Río Loma Palmera en la localidad del mismo nombre.
- ❖ Río tepe jilote, San Juan La Unión Y Agua De Niño.
- ❖ Ríos Palmar, san Juan en la Agencia de San Isidro.
- ❖ Río San Lucas en la Cabecera Municipal.
- ❖ En los Frailes se ubican río Mala Mujer.
- ❖ Río delgado, San Juan La Unión

7.7 EL CLIMA

CLIMAS EN LOS MESE DEL AÑO			
CALUROSO	TEMPLADO	LLUVIOSO	FRIO
MARZO ABRIL MAYO	FEBRERO OCTUBRE AGOSTO	JUNIO, JULIO SEPTIEMBRE,	NOVIEMBRE DICIEMBRE, ENERO

Cuadro: 18

El tipo de clima en esta cabecera municipal es templado con lluvias en verano. Y en el demás territorio del Municipio es templado, durante los meses de octubre, noviembre y diciembre y enero la temperatura descende. Las temporadas de lluvia han venido variando debido a los cambio climáticos, siendo actualmente durante los mese de mayo, junio y julio.

7.8 LA VEGETACIÓN

DIFERENTES PLANTAS Y ARBOLES				
PLANTAS		ARBOLES		
alcatraz	azucenas	Álamo, ciprés	Árbol de Corazón	Eliter,
clavel	rosas	Encino, ocote	Fresno, chayote	cuajinicuil
Flor azul	orquídeas	capulín	níspero	guayaba
florifundio	tulipán	Granadilla china	aguacate	Palo de agua
Tres cirios	aretillo	Ciruelo, Plátano	árbol de pino	liquidambar
Espada de sangre	claveles	plátano	Zapote blanco	manzano
Flor de trueno	margaritas	durazno	chile manzano	Café
Flor de izote	gardenias	chile	Limón	Palo liso
cepasúchil	lirio		sauco	tosí

Cuadro: 19

7.9 FAUNA SILVESTRE

DIFERENTES ANIMALES				
armadillo	alicante	águilas	ardilla	conejo
comadreja	gavilán	golondrina	boas	mapache
coyote	lagartija	ratones	lagartijas	jabalí
jilguero	tlacuache	tuzas	tepesquincle	tecolote
tejón	tlaconete	Víboras cascabel	Víbora negra	Víbora verde
Víbora coralillo	Puerco espín	venado	zorra	cotorro

Cuadro: 20

7.10 RESIDUOS SÓLIDOS URBANOS

Respecto al tratamiento que le damos a la basura, la gran parte de las personas, las queman en el patio de sus hogares, otras en mínima proporción las tiran en las barrancas, no contamos con el servicio adecuado para realizar la recolección de la basura. La gente ha venido cambiando sus hábitos respecto al empleo de los desechos con motivo a las pláticas recibidas por personal del Imss-oportunidades.

7.11 EDUCACIÓN AMBIENTAL

El medio ambiente es una aspecto importante que se debe tomar en consideración en cada acción o proyecto que se pretenda realizar en el Municipio, sobre todo hace falta impartir capacitación a los habitante del Municipio sobre el manejo de desechos y elaboración de abono orgánico y de esta forma disminuir la generación de basura, también implementar programas de reforestación de nuestros bosques, el personal del IMSS-OPORTUNIDADES están desarrollando pláticas con las mujeres de la comunidad para empezar a tratar los desechos producidos en los hogares.

7.12 REGLAMENTO

Actualmente no existe ningún reglamento donde se haya plasmado dentro del Municipio para poder controlar la caza y exterminio de los animales, así como la tala de árboles en los monte, ya que se sigue traficando la leña y todo tipo de madera en el Municipio.

Por lo que es importante implementar un reglamento donde se pueda estipular ciertas normas internas con el Municipio y a todos los ciudadanos para poder conservar nuestros recursos naturales y ecosistema del Municipio en general.

7.13 PROBLEMÁTICA DETECTADA

El Municipio se caracteriza por tener una gran diversidad de especies vegetales y animales, que se mencionaron anteriormente.

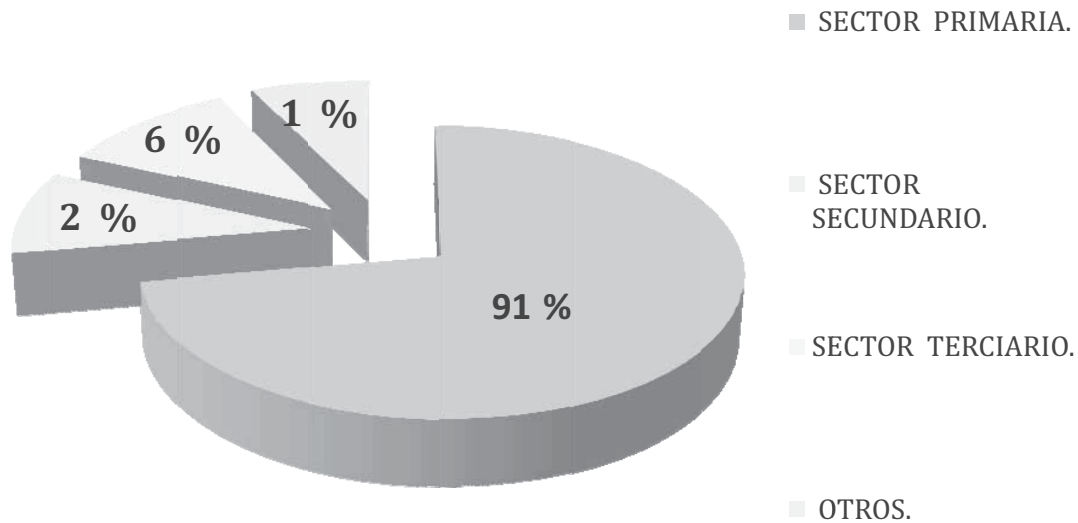
Desde hace mas de 15 años la población en general y autoridades municipales, saben del problema que se está atravesando en el Municipio como es el de la deforestación y tala de madera en los bosques, montes, cerros, y la caza indiscriminada y extinción de animales por el cual es prioritario que los hogares participen más directamente por que la leña escasea cada vez mas y los mantos acuíferos bajan cada año debido a la tala de los árboles y afectan a los bosques directamente y por lo cual los afectados directamente son las amas de casa y los niños y jóvenes, por eso se le puso la atención necesaria a este punto.

Por último, pero no menos importante, existe un desconocimiento generalizado por parte de la población respecto al potencial de uso de recursos naturales y su cuidado acerca de la reserva del bosque meso filo que se tiene en estos terrenos altos de la sierra mazateca, debido a que no hay un método efectivo de difusión y divulgación de los resultados de los diferentes programas existentes en la región.

8 EJE ECONÓMICO

Es importante conocer cuáles son y cómo se desarrollan los principales procesos productivos del Municipio, que son los elementos esenciales para la subsistencia de la población. La principal actividad económica del Municipio es la actividad agrícola y la artesanal. De igual forma saber el porcentaje de la población económicamente activa del Municipio y la tasa de desempleo, así como cuales son los principales factores internos y externos que lo ocasionan.

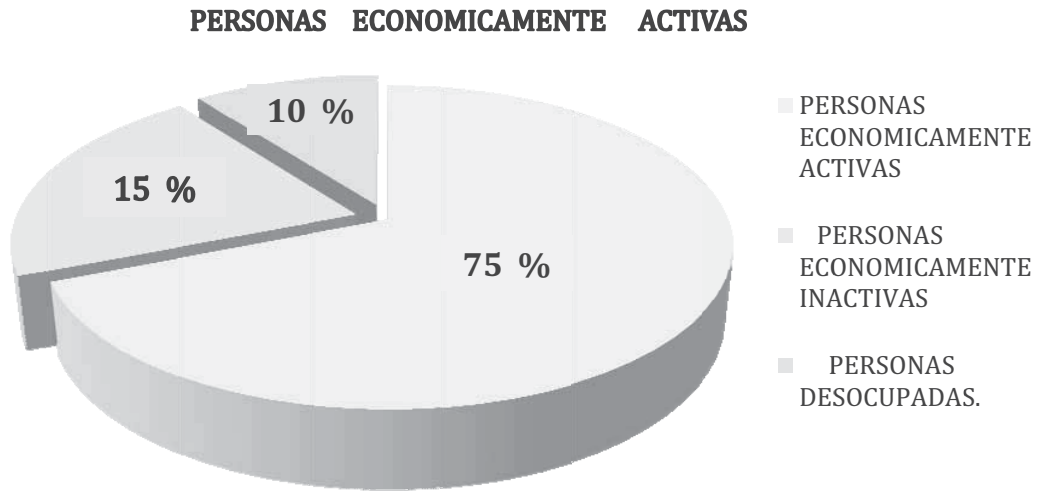
8.1 TIPOS DE SECTORES DE PRODUCCIÓN



Grafica: 13

- Primario: La Agricultura, Ganadería, Caza Y Pesca.
 - Secundario: La Minería, Petróleo, Industria, Manufacturera, Construcción Y Electricidad.
 - Terciario: Comercio, Turismo, Y Servicios.
 - Otros
-
- Según datos proporcionados por los participantes la actividad agrícola es la principal actividad económica en el municipio en un 90%.
 - La segunda actividad es la prestación de mano de obra al emplearse como peones o albañiles.
 - El comercio de las pequeñas tiendas existentes en el municipio y la venta interna de los productos artesanales elaborados es la tercera actividad económica.

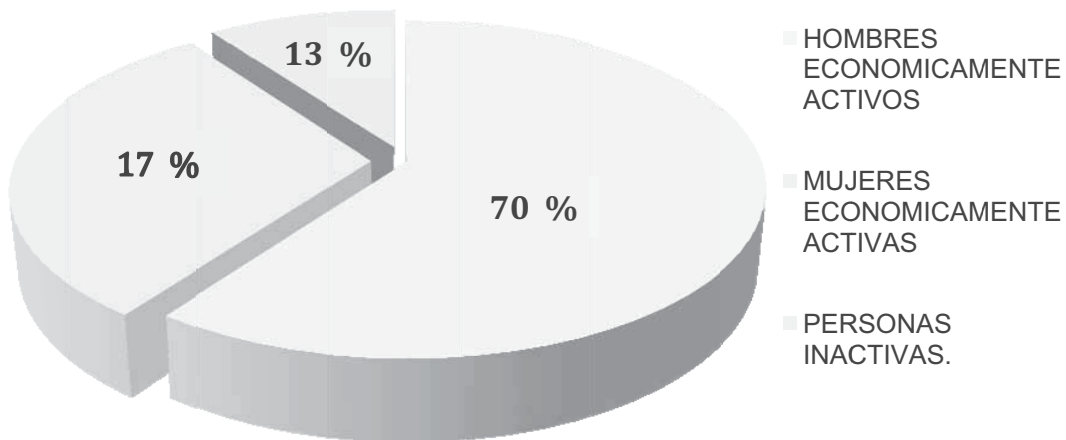
8.2 POBLACIÓN ECONÓMICAMENTE ACTIVA



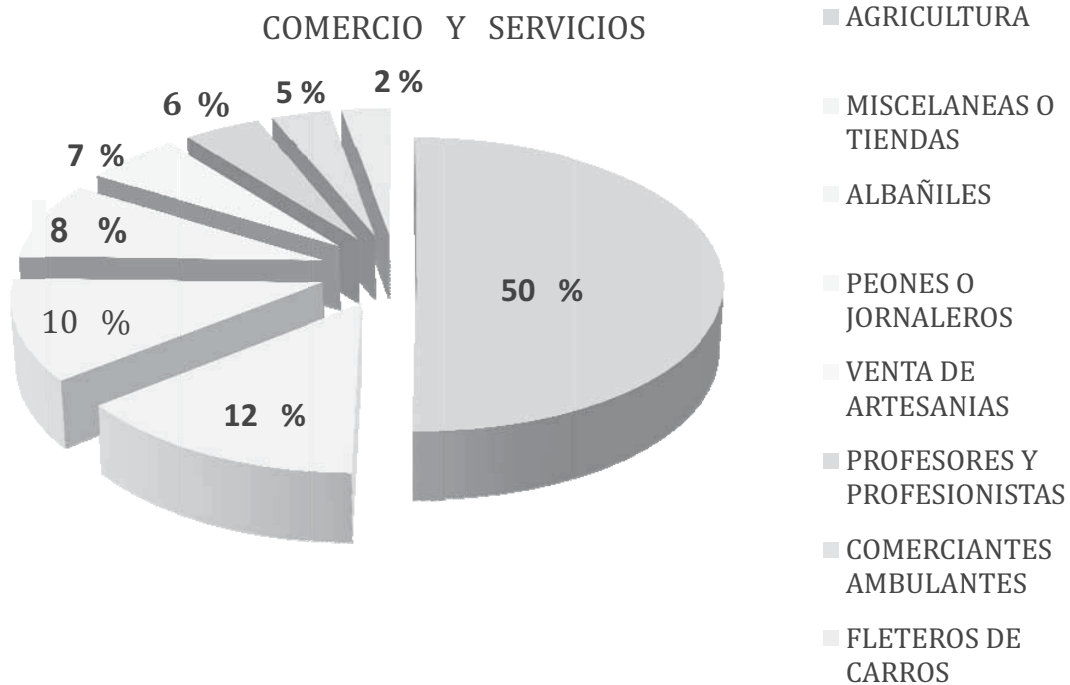
Grafica: 14

De acuerdo con las cifras del censo económico del año 2000 presentadas por el INEGI, la población económicamente activa (PEA), total del municipio asciende a 2,638 personas de las cuales, la ocupadas es de 2,585 distribuidas de la siguiente manera.

8.3 POBLACIÓN ECONÓMICAMENTE ACTIVA DE HOMBRES Y MUJERES



8.4 SECTORES DE PRODUCCIÓN Y COMERCIO



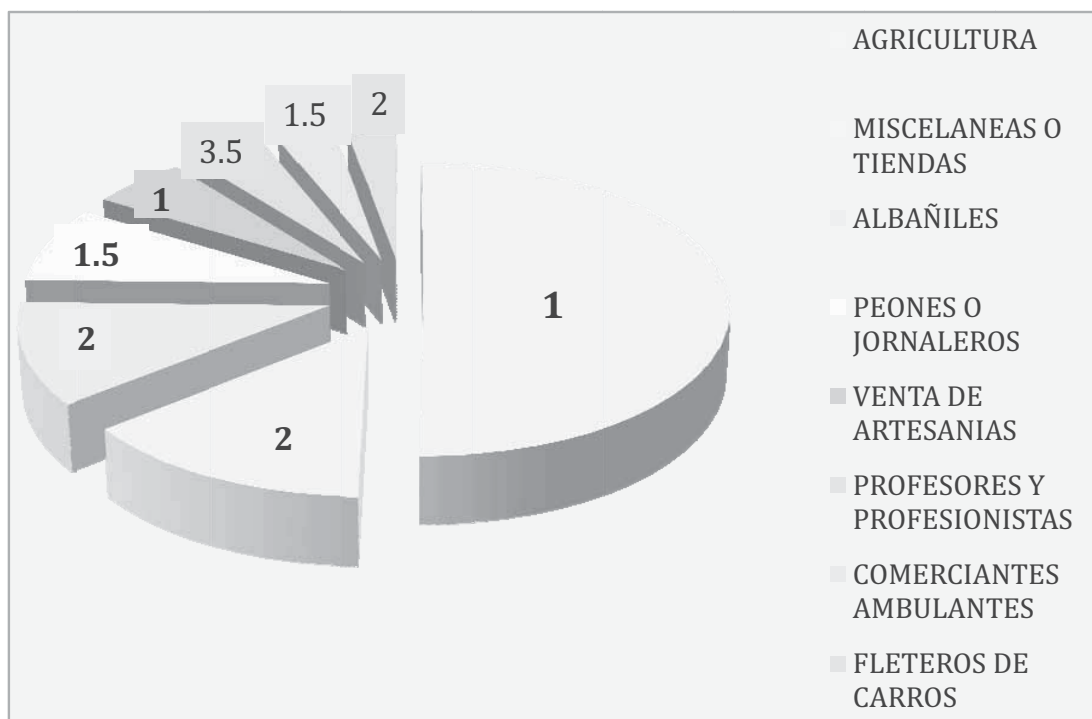
Grafica: 16

Respecto a los datos proporcionados por los participantes en los talleres y en base a la investigación se determinó que la principal actividad económica en el Municipio es la agrícola. El comercio es la segunda actividad económica más importante del Municipio, principalmente las tiendas o misceláneas en la cabecera municipal y las agencias y la venta de productos de artesanías de barro, se elaboran ollas, comal, cántaros, copaleros y bandeja todo de barro. Y de carrizo (canastos), que son comercializados internamente ó en la población de Huautla de Jiménez a bajos precios, otro tipo de comercio se da a través del tianguis del Municipio que se realiza en la agencia municipal de San Isidro donde se exponen a la venta todo tipo de productos comerciales y artesanales.

Existen los servicios de transporte como son camionetas particulares, así también se oferta mano de obra para la realización de actividades de albañilería (peones albañiles) y agrícolas (Jornaleros), cuyo sueldo que se percibe en la región no rebasan los 2 salarios mínimos que no son suficientes para el sustento de las necesidades familiares.

Hay una mínima parte de personas que se dedican al servicio de transporte que recorren el Municipio de San Lucas Zoquiapam, a San Mateo Yoloxochitlan además de algunas salidas a Plan de Guadalupe o A Huautla de Jiménez, porque de otra manera hay que pagar viajes especiales con un costo de \$ 150.00 pesos a \$ 120.00 pesos.

8.5 SALARIOS MÍNIMOS POR INGRESOS DE LAS ACTIVIDADES ECONÓMICAS EN EL MUNICIPIO



Grafica: 17

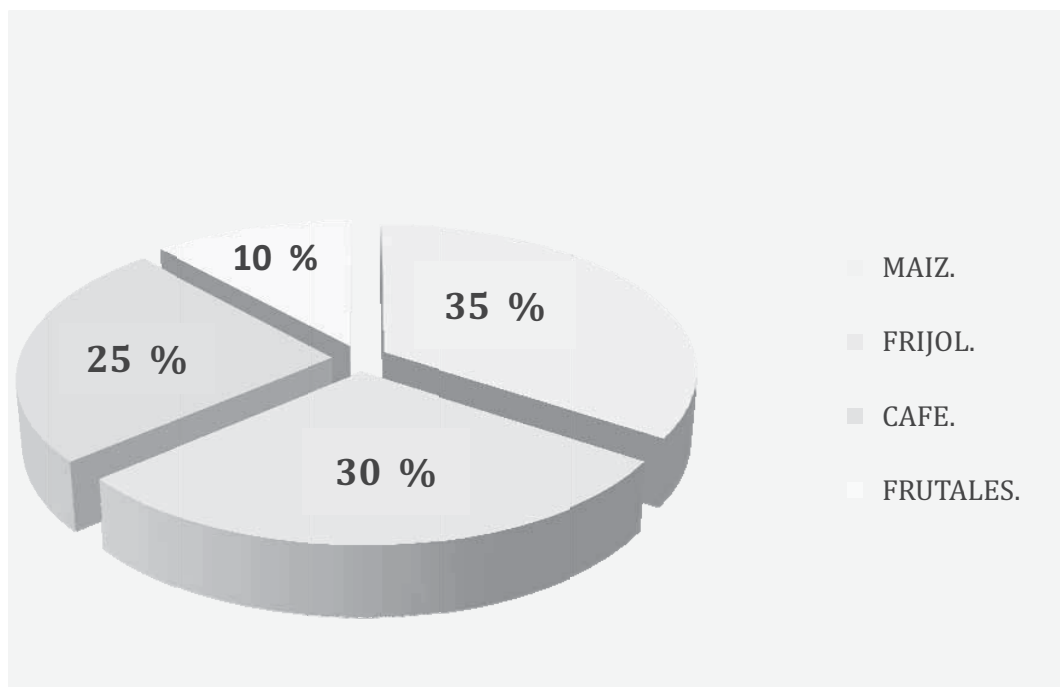
El salario mínimo en el Municipio de San Lucas Zoquiapam es de \$ 50.00.

Números de salarios mínimos por ingresos de la actividad económica realizada en el Municipio por día:

- Agricultura: 1 un salario mínimo.
- Misceláneas o tiendas: 2 salarios mínimos.
- Albañiles: 2 salarios mínimos.
- Peones o jornaleros: 1.5 salarios mínimos.
- Venta de artesanías: un salario mínimo.
- Profesores y profesionistas: 3.5 salarios mínimos.
- Comerciantes ambulantes: 1.5 salarios mínimos.
- Fleteros de carros: 2 salarios mínimos.

8.6 PRODUCCIÓN AGRÍCOLA

8.6.1 QUE SE PRODUCE; Y CUANTO SE SIEMBRA (HA)

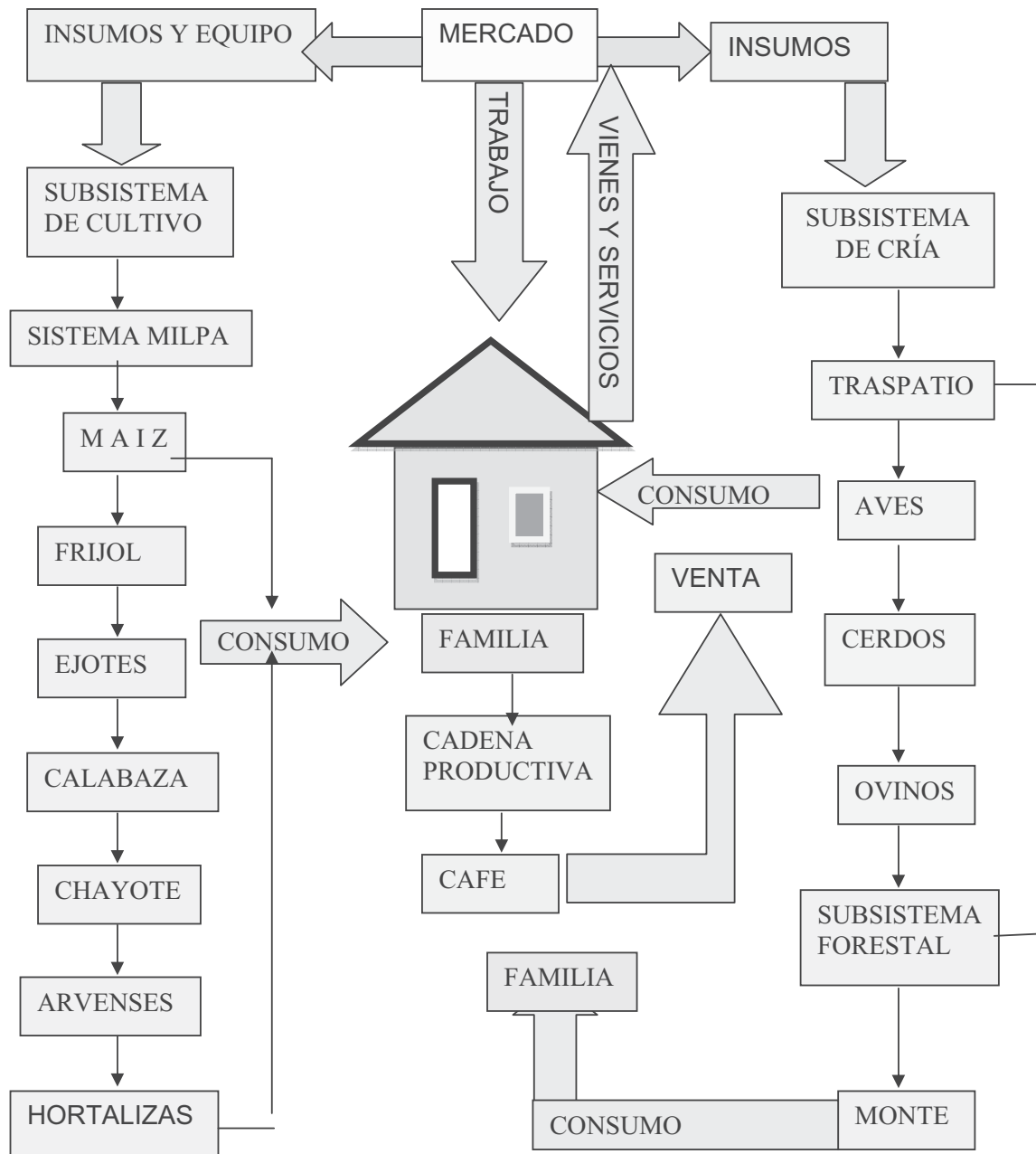


Grafica: 18

La principal actividad estratégica de vida de las familias en el Municipio corresponde a la combinación de las siguientes actividades económicas: Milpa - Traspatio – Café - Frutales.

La principal actividad económica en esta localidad es la agricultura (en el caso de la producción del café, anteriormente sus rendimientos eran mayores, actualmente, se produce aproximadamente 200 toneladas por todos los productores del municipio), el costo de estos productos es variable, dependen del mercado nacional e internacional, pero en este año se vendió en 16 pesos el kg. Se cultiva el maíz, frijol, café, y frutas.

8.6.2 FLUJO GRAMA DE PRODUCCIÓN DE LAS FAMILIAS



8.6.3 MAÍZ

En la siembra del maíz se tiene contemplada 1,761 hectáreas de tierra agrícola.

COSTO ANUAL DEL CULTIVO DEL MAÍZ

LIMPIAN PADRE E HIJO
Instrumentos Azadón Y
Machete

LIMPIAS: Abril, Agosto.
(Incluyen Dos Limpias Al
Año).

MANO DE OBRA:
(2 Personas Por 4 Días)
 $50 \times 2 = 100 \times 4 =$
400 .00 Pesos

SIEMBRAN, Esposó E
Hijos, Manó De Obra
Estaca Y Tenates

SIEMBRAS:
Febrero, Marzo, Abril

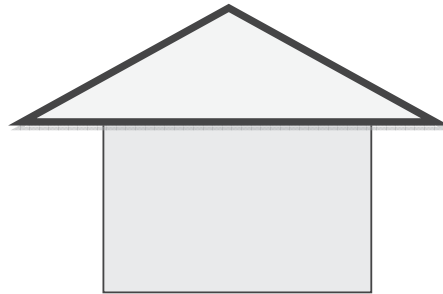
(Mano De Obra de 4
Personas Por 2 Días).
 $50 \times 4 = 200 \times 2 = 400.00$
Pesos.



SISTEMA CULTIVO MILPA



ACTIVIDADES Y RESPONSABLES



COSTO TOTAL DE
Los 28 Jornales Y 2
Bultos De Fertilizantes
 $\$ 1,400.00 + 300 =$
 $\$ 1,700.00$

INSUMOS
Fertilizantes
Químicos

Costo Del Bulto De
Fertilizante
 $\$ 150.00 \times 2 = 300$



COSECHA
Septiembre,
Octubre Noviembre

Cosechan; Esposó E
Hijos Mano De Obra,
Costales,
Burros O Caballos

(Mano De Obra De
La Cosecha
4 Personas Por 3
Días). $50 \times 4 = 200$
 $\times 3 = 600.00$ Pesos



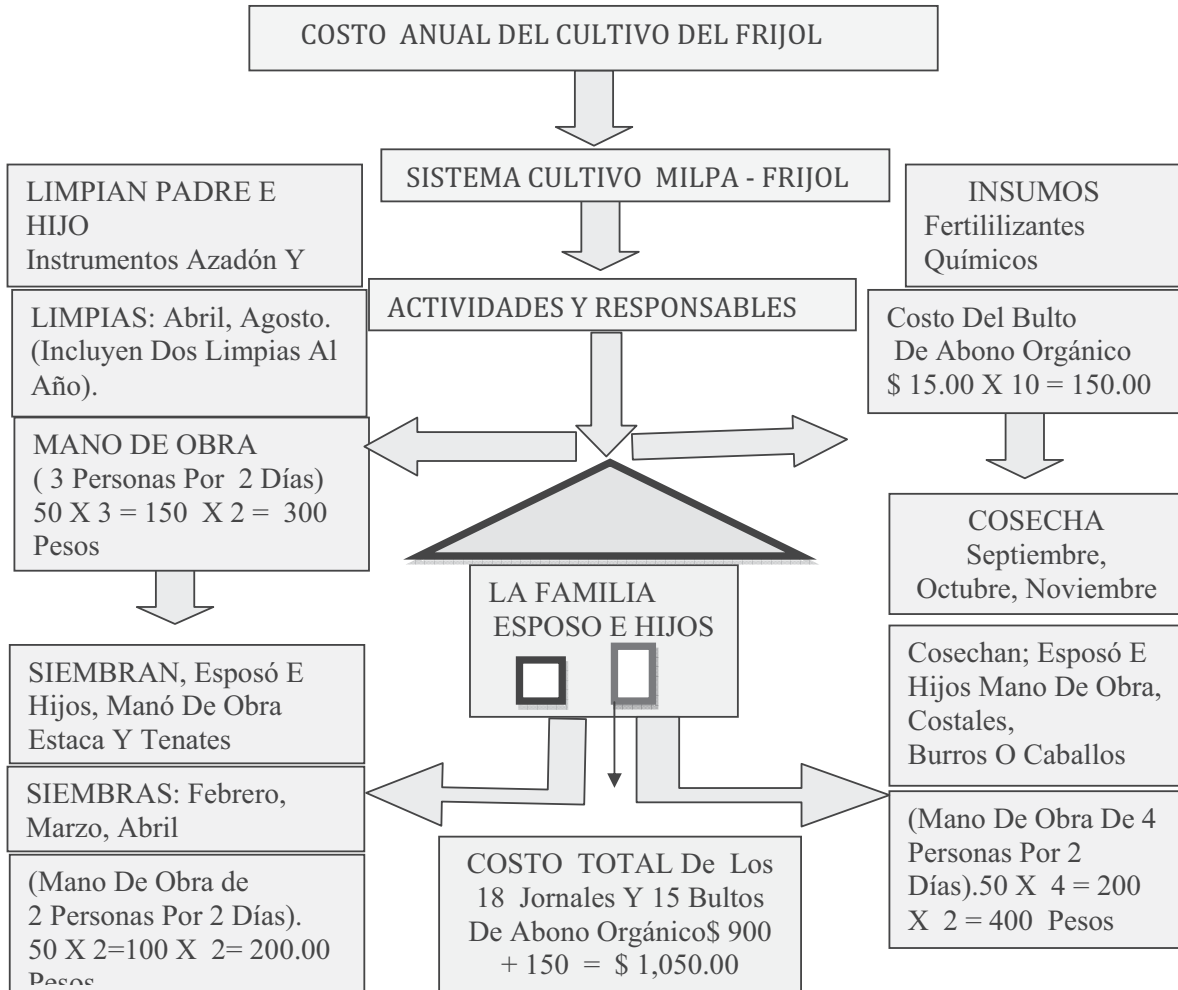
Foto:
Maíz



8.6.4 FRIJOL

Las familias cosechan un rendimiento de 55 kgs. de frijol por familia en cada temporada, lo demás faltante para el consumo se compra en las tiendas de Diconsa o en los comercios del pueblo. El mercado más cercano para realizar la compra y venta de los productos es San Isidro Zoquiapam o Huautla De Jiménez.


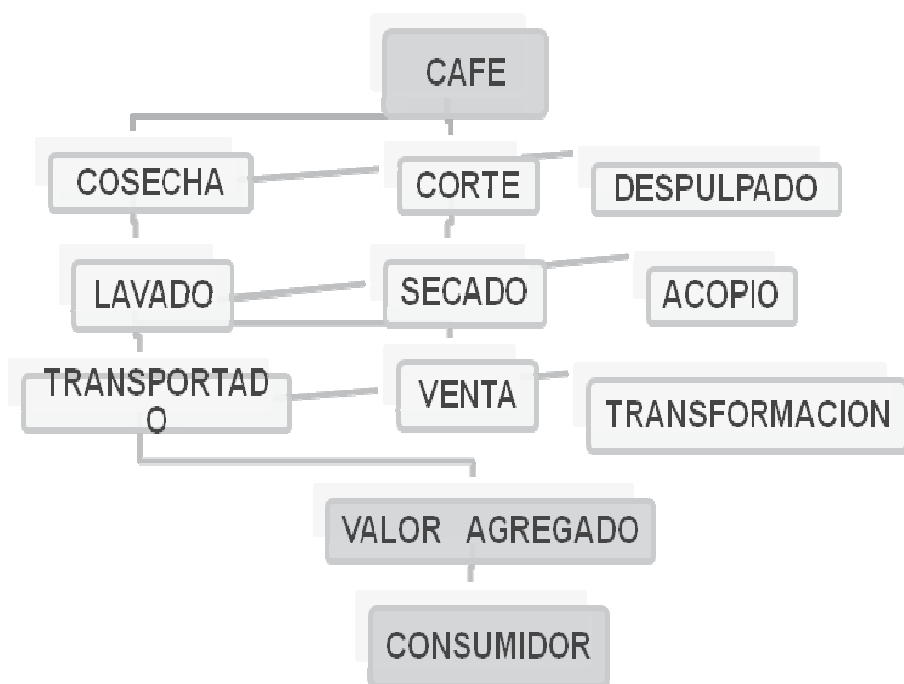
En la siembra del grano de frijol como se tiene contemplado 32 hectáreas en el Municipio.



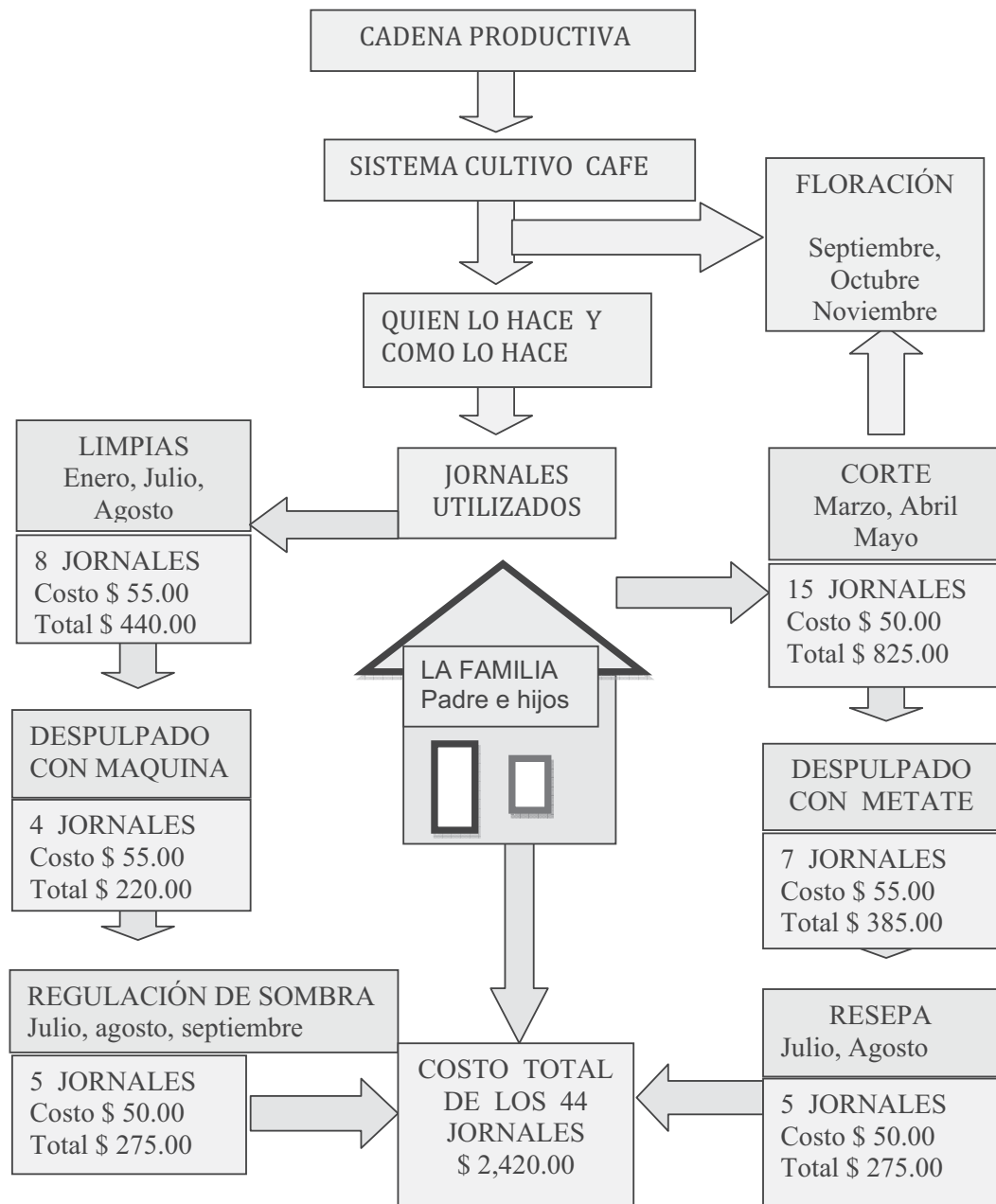
8.6.5 PRODUCCIÓN DE CAFÉ

De las 2,057 - Has de café cereza que se encuentran sembradas el 70 % de las plantas son viejas ya que las plantas jóvenes tienen un promedio de edad de 20 años y las plantas viejas tienen un promedio de entre 50 y 70 años. Debido a que la mayoría de las plantaciones son viejas la producción de café por hectárea es muy poca, pues no rebasa los 400 kg. Superficie sembrada por beneficiario 1 Ha. de café. Variedades sembradas. La principal variedad que tienen sembrada es la conocida como criolla, y Típica, la cereza es de color rojo oscuro.

8.6.6 RED DE COMERCIALIZACIÓN DE CAFÉ



8.6.7 FLUJO GRAMA DE COSTOS DE PRODUCCIÓN DEL CAFÉ



8.7 FRUTALES

El fruto de siembra que abarca más tierra agrícola es el durazno ya que se siembra alrededor de 16 hectáreas. Se tienen contempladas 6 hectáreas sembradas de aguacate, de igual manera se tienen sembradas 6 hectáreas de granadilla y de manzana hay 6 hectáreas. Es importante implementar la siembra de frutales para tener una mejor diversificación de ellas y así poder tener una buena cosecha y penetrar a un mercado local regional y hasta nacional.



Foto: 1 árbol de durazno.



2: durazno cosechado y seleccionado.

En el caso de los frutales es necesario tener el agua disponible, en la mayor parte del año y en especial en la época de estiaje, debido a la escasez de agua en las comunidades hace falta la infraestructura para tener y poder distribuir una red de agua potable en donde se tenga tanques por parcela de siembra o en el traspatio de las familias, para poder regar sus parcelas de campo en la época de estiaje de las familias campesinas.

8.8 EL GANADO

Esta actividad es de gran importancia para las personas de la comunidad, ya por lo menos en cada hogar cuenta con gallinas, puercos y chivos; la cantidad varía según las posibilidades de cada quien; pero por lo general tienen entre tres, dos y hasta 10 respectivamente, mismo que le ayudan a generar de 300 a 500 pesos de ingreso para las familias cada año o dependiendo de las condiciones de tamaño y peso de los animales; estos animales los crían en corrales rústicos que se construyen con material de la región, principalmente de carrizo, ocote y techos de palma.

8.9 LA NECESIDAD DE LA CAPTACIÓN DEL AGUA EN LAS FAMILIAS DEL MUNICIPIO

En la cabecera municipal y en gran parte de las comunidades del Municipio de San Lucas Zoquiapam, se sufre de la escasez de agua durante los meses de sequía que son, febrero, marzo, abril y mayo. Por lo que es necesario tener la infraestructura para la captación de agua y por tal motivo es necesario construir tanques de ferro cemento para la captación de agua de lluvia y así cubrir sus necesidades de las familias y tener una mejor producción y así tener ingresos y producir más para una mejor alimentación y de las demás necesidades básicas de las familias,

tiene como objetivo desarrollar y difundir tecnologías alternativas que permitan la solución a las necesidades alimenticias, productivas y social del Municipio, debido a que el Municipio se encuentra catalogado como de alta marginación. Con esto se pretende minimizar las restricciones detectadas; en este sentido la propuesta de Captura y almacenamiento de agua de lluvia utilizando tanques de ferro cementó con capacidad de 12 000 litros. En este tipo de proyecto los principales productos que se tendrán con orientación comercial son los siguientes:

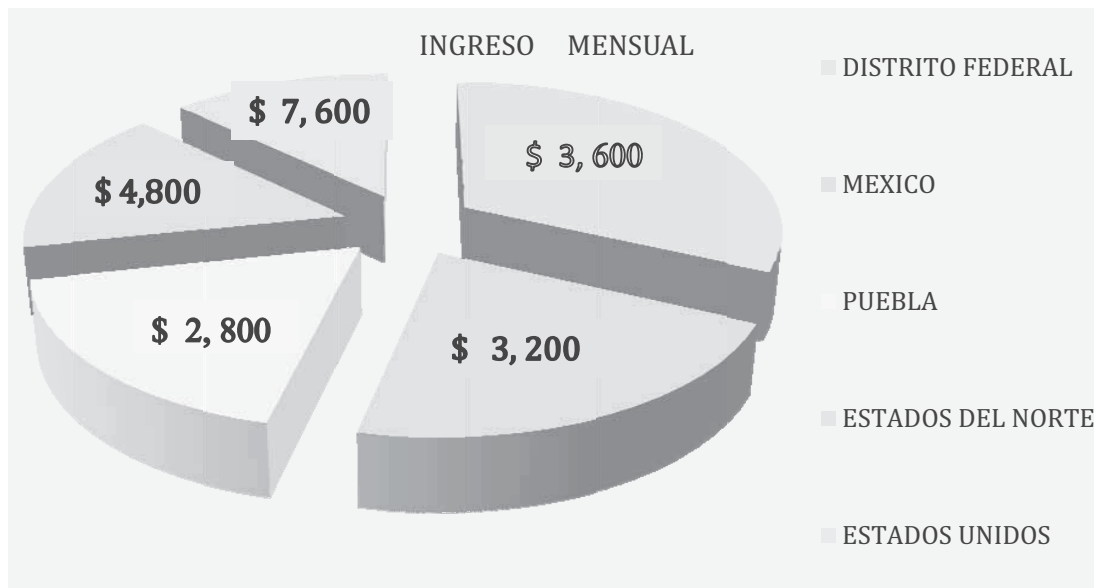
1.- Aprovechar la iniciativa de organización y de trabajo, la superficie de terreno con que cuenta cada productor, y así elaborar las necesidades que requiere primeramente la comunidad como es un proyecto de captación de agua de lluvia, para su uso humano y de las que dependan otras actividades como los cultivos de traspatio y las hortalizas.

8.10 OBJETIVOS

- Aumentar la disponibilidad de agua en la localidad.
- Almacenar 12,000 litros de agua en tanque de ferro cementó.
- Aprovechamiento del conocimiento, experiencia y mano de obra familiar.
- Diseño de un modelo de almacenamiento de agua de lluvia que pueda replicarse en todas las familias del municipio.

8.11 INGRESO DE CAPITALS

Personas que laboran en los diferentes puntos de la república y que reciben ingresos económicos para sus familias.



Grafica: 19

8.12 INFRAESTRUCTURA PRODUCTIVA

Se cuenta con una bodega de acopio tanto de café como de otros productos productivos en el Municipio y está ubicada en el centro de la población.

8.13 VENTAJAS COMPETITIVAS DEL MUNICIPIO

Es un Municipio de alta marginación pero cuenta con una ubicación geográfica adecuada, tiene suficientes vías de comunicación aunque no en buen estado, la tierra es fértil y los bosques no se han explotado adecuadamente ya que se tiene riquezas forestales en gran dimensión por que este bosque es altamente productivo y es de características mesofilo, cuenta con una producción de artesanías y una agricultura rica en producción.

8.14 PROBLEMÁTICA DETECTADA

La situación económica del Municipio se encuentra en un estancamiento debido a la alza en los precios de los insumos agrícolas. A continuación se describe el principal problema de este eje.

No hay capacitación suficiente en el Municipio a los productores desde hace mas de 10 años, esto debido a la falta de gestión y por lo cual repercute en el campo en donde se refleja los bajos rendimientos de producción de los granos básicos y el abandono de los cafetales y la poca producción de frutales, una por la cuestión económica que atraviesa el país y el municipio y la otra es de lo caro de los insumos para aplicarle al campo y se complementa con la falta de infraestructura, además de la emigración de los jóvenes por lo que escasea la mano de obra en el campo, por lo cual se expone como uno de los principales problemas la insuficiente capacitación que se da a los productores del campo y grupos de trabajo, organizados o grupos constituidos legalmente.

8.14.1 OTROS PUNTOS DE LA PROBLEMÁTICA

Técnicos

- ❖ Se sigue utilizando el sistema tradicional para el manejo cultural de los diferentes cultivos por parte de los productores.
- ❖ Hasta el momento no hay un programa adecuado de capacitación y asistenta técnica.
- ❖ No han recibido ningún tipo de capacitación la mayoría de los productores para utilizar las nuevas tecnologías para aplicarlas al campo.
- ❖ Desperdicio del uso del bosque por la falta de asesoría técnica.
- ❖ Bajos rendimientos en los campos de cultivos.

Sociales

- Existen muchas organizaciones legales pero el 70 % de ellas son más políticas que productivas.
- La actividad económica principal en el municipio es el sistema: milpa – café – jornaleo.
- Los productores y productoras dependen más de los programas gubernamentales que los del campo productivo.

9 ANÁLISIS DE LA PROBLEMÁTICA DETECTADA EN EL MUNICIPIO

Para identificar los problemas y las causas de estos se procedió a desarrollar un ejercicio con la participación del consejo municipal de desarrollo rural sustenta de esta comunidad, el ejercicio que se realizó es el “árbol de problemas” en el cual se analizaron nuevamente los problemas detectados quedando de la siguiente manera.

9.1 PROBLEMA 1; FORTALECIMIENTO INSTITUCIONAL

Como principal problema detectado en este apartado se tienen el siguiente:

los integrantes del Ayuntamiento y Administración actual no han recibido ninguna capacitación hasta el momento para realizar el buen desempeño y delimitación de sus funciones, por lo cual existe incertidumbre en la realización de sus funciones, y de lo cual desconocen en mayor parte varias cosas al momento de realizar sus funciones y no saben darle la atención adecuada al público además de que desconocen las gestiones que les toca realizar sobre sus funciones, ante las dependencias de gobierno por lo cual se refleja en la mala atención ante la ciudadanía en general y personas foráneas del lugar.

9.2 PROBLEMA 2; INSUFICIENTE INFRAESTRUCTURA SOCIAL, DE SALUD, Y EDUCACIÓN

Los servicios públicos, que están presentes en la mayor parte de las localidades de San Lucas Zoquiapam no cubren al 100% de la población, hablamos de casas de salud en mal estado o falta de otras clínicas, así como la construcción de aulas para las escuelas, y la falta de mantenimiento de carreteras o en su caso pavimentarlas para su mejor servicio; Este problema es afecta directamente a toda la población que es de, 7,384 habitantes. Y se localiza en parte en la cabecera municipal pero principalmente en las agencias, barrios y colonias; los actores involucrados son el Ayuntamiento, los agentes municipales, los regidores de barrios y colonias.

9.3 PROBLEMA 3; INSUFICIENTE SERVICIOS BÁSICOS EN LAS FAMILIAS

Los servicios básicos, que están presentes en la mayor parte de las localidades de San Lucas Zoquiapam no se cubren al 100 % de los hogares, hablamos de falta de red de energía eléctrica, así como la falta de la red de agua potable y además de la falta del servicio de drenaje en los hogares del municipio ; Este problema se viene presentando desde hace mas de 10 años y afecta directamente a los hogares (7,384 habitantes.), y se localiza en parte en la cabecera municipal pero principalmente en las agencias, barrios y colonias; los actores involucrados son el Ayuntamiento, los agentes municipales , los regidores de barrios y colonias.

9.4 PROBLEMA 4; NO HAY UN REGLAMENTO INTERNO QUE NORME A LA FAUNA Y A LA VEGETACIÓN

Con respecto al eje ambiental en el Municipio se caracteriza por tener una gran diversidad de especies vegetales y animales, que se mencionan anteriormente. Desde hace mas de 15 años la población en general y autoridades municipales, tienen conocimiento del problema que se está

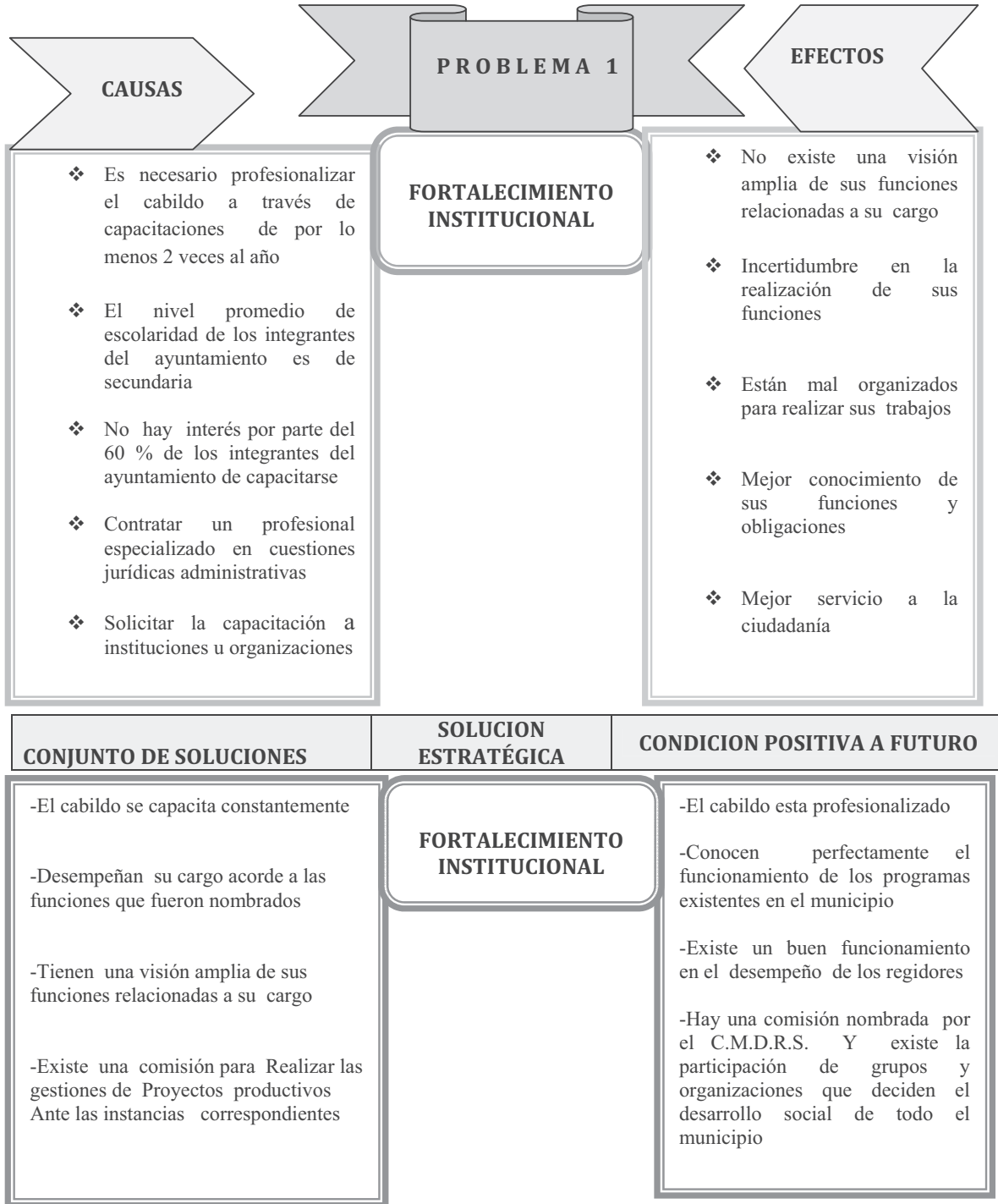
atravesando en el Municipio como es el de la deforestación y la tala de madera en los bosques, montes, cerros, y la caza indiscriminada y extinción de animales por el cual es necesario que los hogares y la población en general participen más directamente por que la leña escasea cada vez mas y los mantos acuíferos bajan cada año debido a la tala de los árboles y afectan a los bosques directamente y por lo cual los afectados directamente son las amas de casa y los niños y jóvenes, por eso se le puso la atención necesaria a este punto.

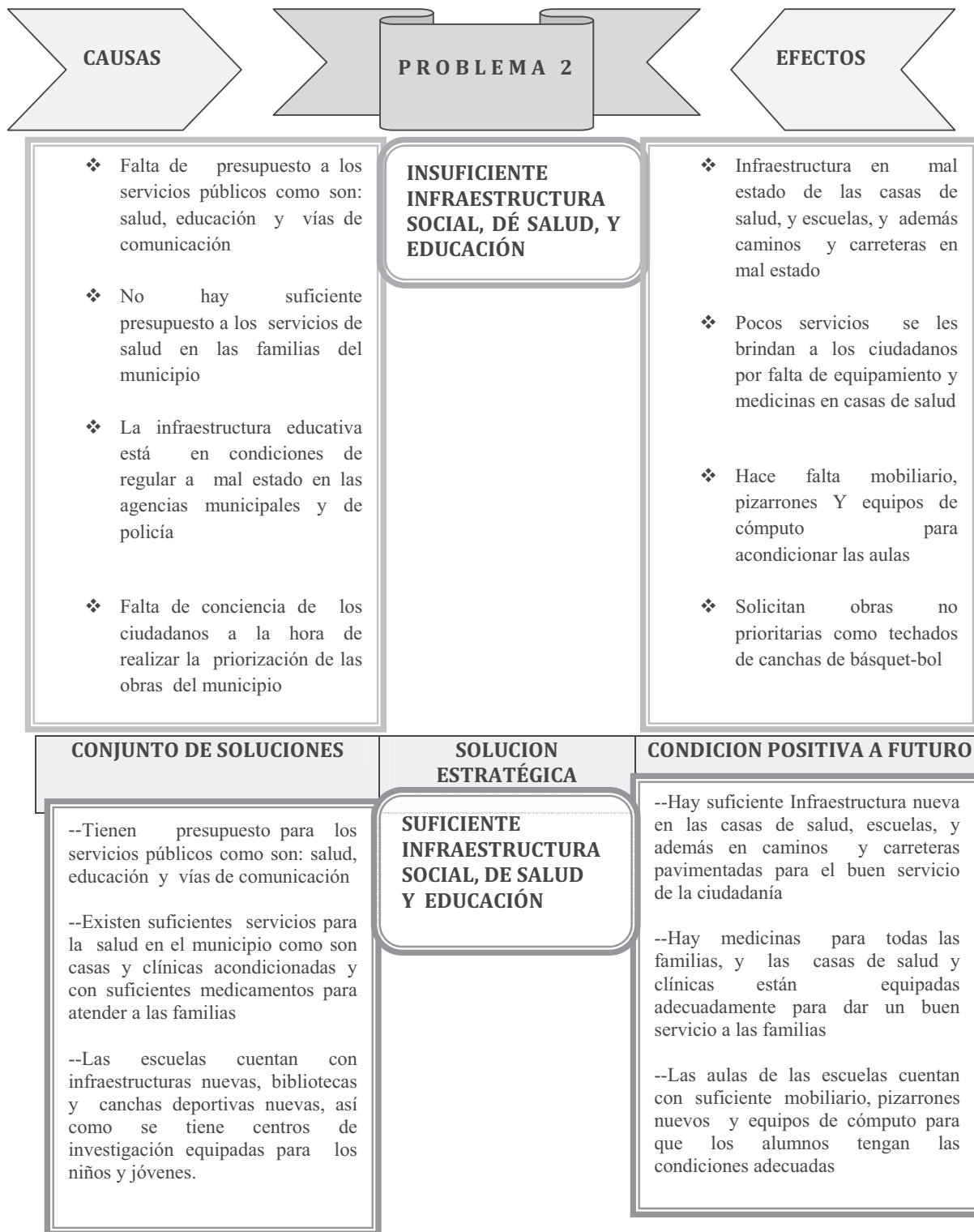
Por último, pero no menos importante, existe un desconocimiento generalizado por parte de la población respecto al potencial de uso de recursos naturales y su cuidado acerca de la reserva del bosque mesofilo que se tiene en estos terrenos altos de la sierra mazateca debido a que no hay un método efectivo de difusión y divulgación de los resultados de los diferentes programas existentes en la región.

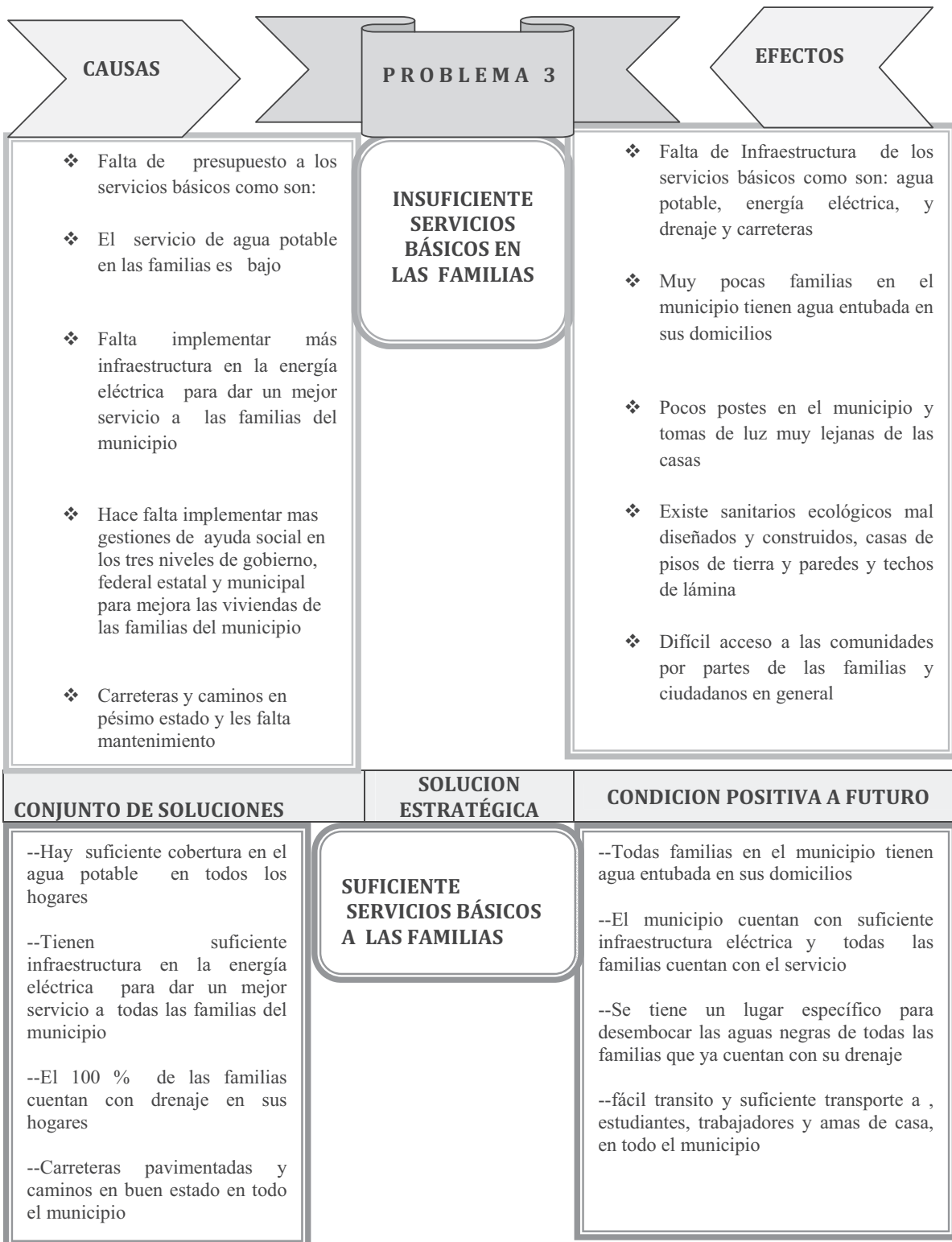
9.5 PROBLEMA 5; NO HAY CAPACITACIÓN A LOS DIFERENTES GRUPOS DE PRODUCTORES

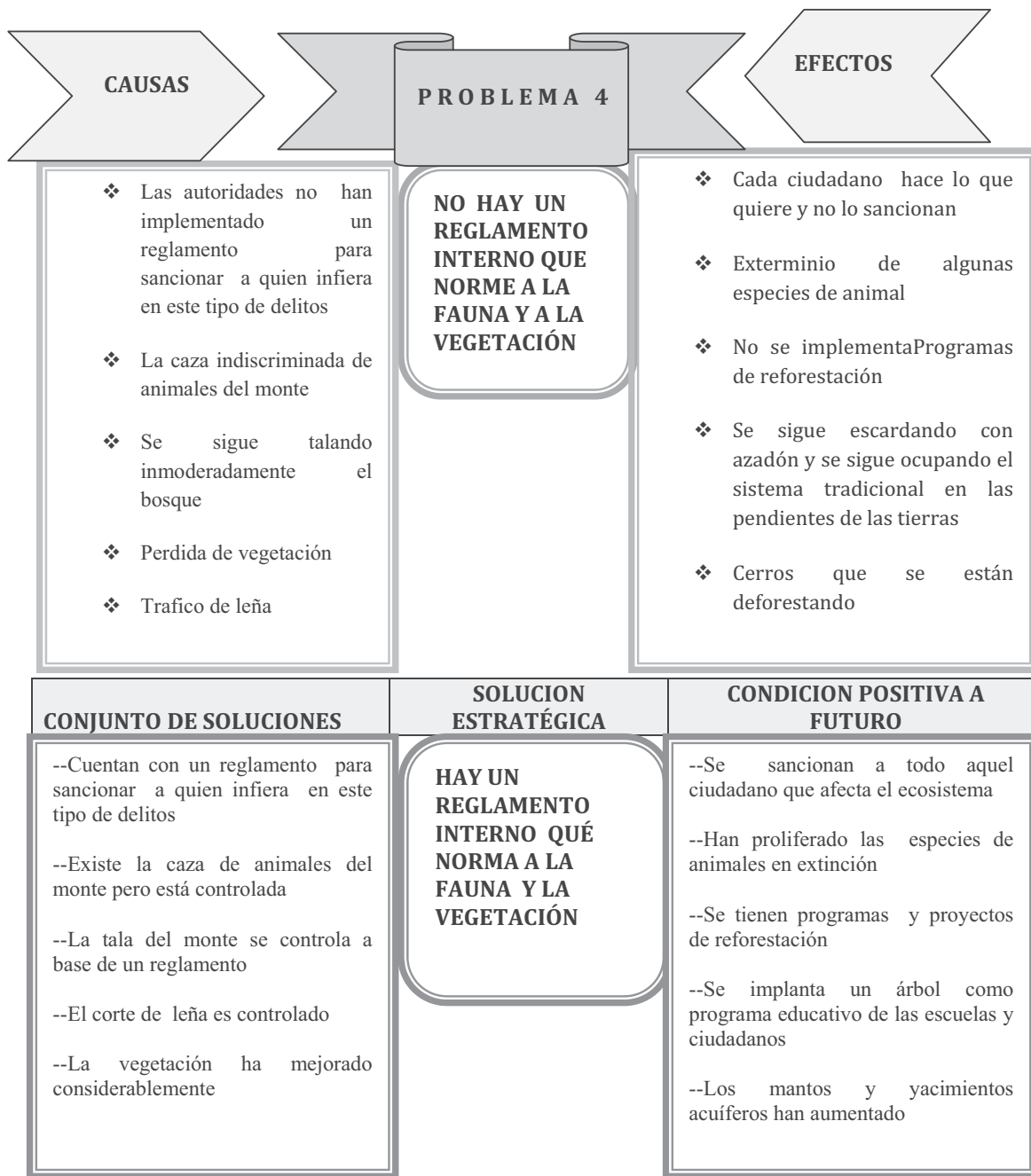
La economía de San Lucas Zoquiapam está centrada en el sector primario; las actividades productivas son pocas (en los granos básicos como el maíz y frijol, y sus componentes, son en mayor parte en el municipio); el sector secundario y terciario de la economía no generan el tipo de empleo que demanda la población; este problema es estructural y afecta directamente a la Población Económicamente Activa (2,638 hab.) e indirectamente a toda la población (7,384 hab.), los actores involucrados son los productores organizados de forma social y productiva, el Ayuntamiento específicamente la regiduría de desarrollo social y de ecología. En cuanto al problema se inicio a identificar con mayor fuerza hace unos 15 años con la caída del precio del café en el mercado internacional y la desaparición del INMECAFE.

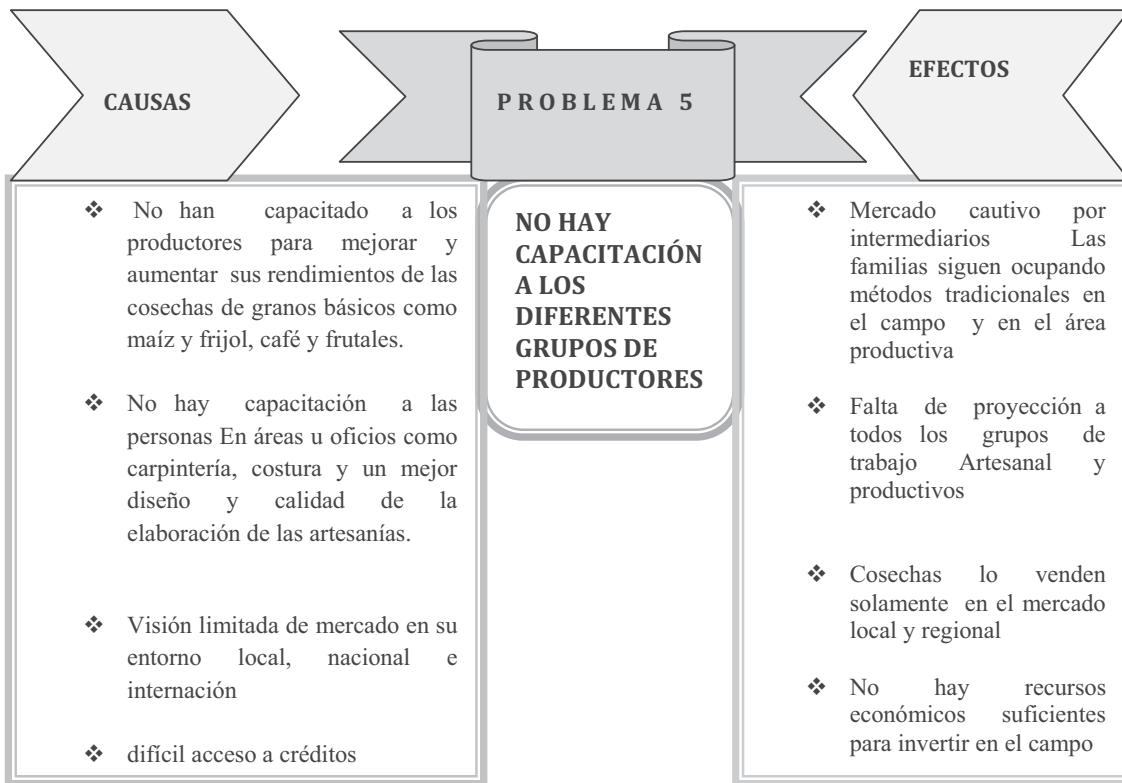
10 ÁRBOL DE PROBLEMAS Y SOLUCIONES











CONJUNTO DE SOLUCIONES	SOLUCION ESTRATÉGICA	CONDICION POSITIVA A FUTURO
<p>--Se dan las capacitaciones a las personas en las diferentes áreas u oficios como carpintería, costura para lograr un mejor diseño y calidad en la elaboración de las artesanías.</p> <p>--Se ha dado capacitación a los productores de cafetaleros para lograr una buena organización y darle un valor agregado al producto</p> <p>--Se ha dado capacitación a los productores de frutales y han mejorado las cosechas de frutas de diferentes variedades de la región.</p> <p>--Las instituciones financieras autorizan créditos blandos a los productores</p>	<p>HAY CAPACITACIÓN A LOS DIFERENTES GRUPOS DE PRODUCTORES</p>	<p>--Los productores utilizan nuevos métodos de tecnologías en el campo Y existe la proyección a todos los grupos de trabajo productivo y Artesanal.</p> <p>--Los productores de café tienen un mejor mercado y precio a sus productos de café orgánico etiquetado y elaborado por ellos mismos, y puestos al mercado nacional e internacional</p> <p>--Los productores de frutales elaboran sus conservas lo etiquetan y lo venden al mercado local nacional e internacional</p> <p>--Existe inversión en el campo y suficiente infraestructura productiva para la transformación y venta de los productos elaborados</p>

11 MATRIZ DE JERARQUIZACIÓN DE PROBLEMAS

P R O B L E M A S	FORTALECIMIENTO INSTITUCIONAL	INSUFICIENTE INFRAESTRUCTURA SOCIAL DE SALUD Y DE EDUCACIÓN	INSUFICIENTE SERVICIOS BÁSICOS EN LAS FAMILIAS	NO HAY UN REGLAMENTO INTERNO QUE NORME A LA FAUNA Y A LA VEGETACIÓN	NO HAY CAPACITACIÓN A LOS DIFERENTES GRUPOS DE PRODUCTORES	FRECUENCIA	JERARQUI ZACIÓN
FORTALECIMIENTO INSTITUCIONAL		INSUFICIENTE INFRAESTRUCTURA SOCIAL DE SALUD Y DE EDUCACIÓN	INSUFICIENTE SERVICIOS BÁSICOS EN LAS FAMILIAS	NO HAY FORTALECIMIENTO INSTITUCIONAL	NO HAY CAPACITACIÓN A LOS DIFERENTES GRUPOS DE PRODUCTORES	3 2	2
INSUFICIENTE INFRAESTRUCTURA SOCIAL DE SALUD Y DE EDUCACIÓN			INSUFICIENTE SERVICIOS BÁSICOS EN LAS FAMILIAS	NO HAY UN REGLAMENTO INTERNO QUE NORME A LA FAUNA Y A LA VEGETACIÓN.	INSUFICIENTE INFRAESTRUCTURA SOCIAL DE SALUD Y DE EDUCACIÓN	2	3
INSUFICIENTE SERVICIOS BÁSICOS EN LAS FAMILIAS				INSUFICIENTE SERVICIOS BÁSICOS EN LAS FAMILIAS	NO HAY CAPACITACIÓN A LOS DIFERENTES GRUPOS DE PRODUCTORES	1	1
NO HAY UN REGLAMENTO INTERNO QUE NORME A LA FAUNA Y A LA VEGETACIÓN.					NO HAY UN REGLAMENTO INTERNO QUE NORME A LA FAUNA Y A LA VEGETACIÓN	4	4
NO HAY CAPACITACIÓN A LOS DIFERENTES GRUPOS DE PRODUCTORES					NO HAY CAPACITACIÓN A LOS DIFERENTES GRUPOS DE PRODUCTORES		5

12 PROBLEMÁTICA MUNICIPAL

Presentamos la problemática municipalizada e identificada a través del proceso efectuado en el diagnóstico municipal y se presenta de acuerdo a la jerarquía que se obtuvo de los diferentes talleres con la participación del C.M.D.R.S. y llevando a cabo el uso de las diferentes herramientas como es la matriz de jerarquización.

No	EJE DE DESARROLLO	PROBLEMA
1	Eje Institucional	los integrantes del Ayuntamiento y Administración actual no han recibido ninguna capacitación hasta el momento para realizar el buen desempeño y delimitación de sus funciones, por lo cual existe incertidumbre en la realización de sus funciones, y de lo cual desconocen en mayor parte varias cosas al momento de realizar sus funciones y no saben darle la atención adecuada al público además de que desconocen las gestiones que les toca realizar sobre sus funciones, ante las dependencias de gobierno por lo cual se refleja en la mala atención ante la ciudadanía en general y personas foráneas del lugar.
	Fortalecimiento institucional	
2	Eje social	Los servicios públicos, que están presentes en la mayor parte de las localidades de San Lucas Zoquiapam no cubren al 100% de la población, hablamos de casas de salud en mal estado o falta de otras clínicas, así como la construcción de aulas para las escuelas, y la falta de mantenimiento de carreteras o en su caso pavimentarlas para su mejor servicio; Este problema es afecta directamente a toda la población que es de, 7,384 habitantes. Y se localiza en parte en la cabecera municipal pero principalmente en las agencias, barrios y colonias; los actores involucrados son el Ayuntamiento, los agentes municipales, los regidores de barrios y colonias
	Insuficiente Infraestructura Social, Dé Salud, Y Educación	
3	Eje humano	Los servicios básicos, que están presentes en la mayor parte de las localidades de San Lucas Zoquiapam no se cubren al 100 % de los hogares, hablamos de falta de red de energía eléctrica, así como la falta de la red de agua potable y además de la falta del servicio de drenaje en los hogares del municipio ; Este problema se viene presentando desde hace mas de 10 años y afecta directamente a los hogares (7,384 habitantes.), y se localiza en parte en la cabecera municipal pero principalmente en las agencias, barrios y colonias; los actores involucrados son el Ayuntamiento, los agentes municipales , los regidores de barrios y colonias.
	Insuficiente Servicios Básicos En Las Familias	
4	Eje ambiental	Desde hace mas de 15 años la población en general y autoridades municipales, saben del problema que se está atravesando en el municipio como es el de la deforestación ya tala de madera en los bosques, montes, cerros, y la caza indiscriminada y extinción de animales por el cual es necesario que los hogares y la población en general participen más directamente por que la leña escasea cada vez mas y los mantos acuíferos bajan cada año debido a la tala de los árboles y afectan al bosques directamente y por lo cual los afectados
	No Hay Un Reglamento Interno Que Norme A La	

	Fauna Y A La Vegetación	directamente son las amas de casa y los niños y jóvenes. Por último, existe un desconocimiento generalizado por parte de la población respecto al potencial de uso de recursos naturales y su cuidado acerca de la reserva del bosque mesófilo que se tiene en estos terrenos altos de la sierra mazateca debido a que no hay un método efectivo de difusión y divulgación de los resultados de los diferentes programas existentes en la región.
5	Eje Económico	La economía de San Lucas Zoquiapam está centrada en el sector primario; las actividades productivas son pocas (en los granos básicos como el maíz y frijol, y sus componentes, son en mayor parte en el municipio); el sector secundario y terciario de la economía no generan el tipo de empleo que demanda la población; este problema es estructural y afecta directamente a la Población Económicamente Activa (2,638 hab.) e indirectamente a toda la población (7,384 hab.), los actores involucrados son los productores organizados de forma social y productiva, el ayuntamiento específicamente la regiduría de desarrollo social y de ecología. En cuanto al problema se empezó a identificar con mayor fuerza hace unos 15 años con la caída del precio del café en el mercado internacional y la desaparición del INMECAFE.
	No Hay Capacitación A Los Diferentes Grupos De Productores	

Cuadro: 21

13 ALTERNATIVAS DE SOLUCIÓN

A continuación se presentan algunas alternativas de solución para la problemática detectada.

CONJUNTO DE SOLUCIONES	SOLUCIÓN ESTRATÉGICA	CONDICION POSITIVA A FUTURO
El cabildo se capacita constantemente	FORTALECIMIENTO INSTITUCIONAL	El cabildo esta profesionalizado
Desempeñan su cargo acorde a las funciones que fueron nombrados		Conocen perfectamente el funcionamiento de los programas existentes en el municipio
Tienen una visión amplia de sus funciones relacionadas a su cargo		Existe un buen funcionamiento en el desempeño de los regidores
Existe una comisión para Realizar las gestiones de Proyectos productivos Ante las instancias correspondientes		Hay una comisión nombrada por el C.M.D.R.S. Y existe la participación de grupos y organizaciones que deciden el desarrollo social de todo el municipio
Tienen presupuesto para los servicios públicos como son: salud, educación y vías de comunicación	SUFICIENTE INFRAESTRUCTURA SOCIAL, DE SALUD, Y EDUCACIÓN	Hay suficiente Infraestructura nueva en las casas de salud, escuelas, y además en caminos y carreteras pavimentadas para el buen servicio de la ciudadanía
Existen suficientes servicios para la salud en el municipio como son casas y clínicas acondicionadas y con suficientes medicamentos para atender a las familias		Hay medicinas para todas las familias, y las casas de salud y clínicas están equipadas adecuadamente para dar un buen servicio a las familias
Las escuelas cuentan con infraestructuras nuevas, bibliotecas y canchas deportivas nuevas, así como se tiene centros de investigación		Las aulas de las escuelas cuentan con suficiente mobiliario, pizarrones nuevos y equipos de cómputo para que los alumnos tengan las condiciones adecuadas

equipadas para los niños y jóvenes.		
Hay suficiente cobertura en el agua potable en todos los hogares	SUFICIENTE SERVICIOS BÁSICOS EN LAS FAMILIAS	Todas familias en el municipio tienen agua entubada en sus domicilios
Tienen suficiente infraestructura en la energía eléctrica para dar un mejor servicio a todas las familias del municipio		El municipio cuentan con suficiente infraestructura eléctrica y todas las familias cuentan con el servicio
El 100 % de las familias cuentan con drenaje en sus hogares		Se tiene un lugar específico para desembocar las aguas negras de todas las familias que ya cuentan con su drenaje
Carreteras pavimentadas y caminos en buen estado en todo el municipio		fácil tránsito y suficiente transporte a , estudiantes, trabajadores y amas de casa, en todo el municipio
Cuentan con un reglamento para sancionar a quien infiera en este tipo de delitos	HAY UN REGLAMENTO INTERNO QUE NORME A LA FAUNA Y A LA VEGETACIÓN	Se sancionan a todo aquel ciudadano que afecta el ecosistema
Existe la caza de animales del monte pero está controlada		Han proliferado las especies de animales en extinción
La tala del monte se controla a base de un reglamento		Se tienen programas y proyectos de reforestación
El corte de leña es controlado		Se implanta un árbol como programa educativo de las escuelas y ciudadanos
La vegetación ha mejorado considerablemente		Los mantos y yacimientos acuíferos han aumentado
Se dan las capacitaciones a las personas en las diferentes áreas u oficios como carpintería, costura para lograr un mejor diseño y calidad en la elaboración de las artesanías.	HAY CAPACITACIÓN A LOS DIFERENTES GRUPOS DE PRODUCTORES	Los productores utilizan nuevos métodos de tecnologías en el campo Y existe la proyección a todos los grupos de trabajo productivo y Artesanal.
Se ha dado capacitación a los productores de cafetaleros para lograr una buena organización y darle un valor agregado al producto		Los productores de café tienen un mejor mercado y precio a sus productos de café orgánico etiquetado y elaborado por ellos mismos, y puestos al mercado nacional e internacional
Se ha dado capacitación a los productores de frutales y han mejorado las cosechas de frutas de diferentes variedades de la región.		Los productores de frutales elaboran sus conservas lo etiquetan y lo venden al mercado local nacional e internacional
Las instituciones financieras autorizan créditos blandos a los productores		Existe inversión en el campo y suficiente infraestructura productiva para la transformación y venta de los productos elaborados

Cuadro: 22

14 OBJETIVO

Basarnos en el plan municipal que sirva de guía y herramienta para lograr el desarrollo integral, equilibrado, sostenible y sustentable que logre alcanzar una economía fuerte y competitiva, para mejorar las condiciones de vida de todos los habitantes del municipio, combatir y bajar el índice en las diferencias regionales en oportunidades de empleo, alimentación, educación, vivienda, salud, seguridad, justicia y medios de comunicación, de manera que haya que impulsar la vinculación entre las entidades y dependencias de los tres niveles de gobierno, así como el sector social y privado en la aplicación de los diferentes programas y proyectos integrales contemplados en el plan de desarrollo del municipio.

14.1 OBJETIVOS ESTRATÉGICOS

Para que se logre un desarrollo integral territorial adecuado en el Municipio de san Lucas Zoquiapam se tocaron los diferentes ejes de desarrollo, para mejorar la calidad de vida de la población.

- ◆ Fortalecer el desarrollo social así como también construir y mejorar la infraestructura social y los sistemas de comunicación para contar con mejores servicios y beneficio de todo el municipio para poder contar con una mejor calidad de vida social de los habitantes de todo el territorio municipal.
- ◆ Crear políticas sustentables para el fortalecimiento de una Dirección de Desarrollo Rural para la coordinación de proyectos, obras y apoyos que contribuyan con el desarrollo municipal en beneficio de la comunidad y de todo el territorio municipal para mejorar su calidad de vida.
- ◆ Impulsar un programa de capacitaciones a todos los productores del Municipio, para poder conseguir mejores resultados en la producción como es la calidad, rendimiento en los diferentes productos y conseguir un mejor precio a los productos y de igual manera capacitar a las otras áreas de trabajo para poder generar los suficientes ingresos a las familias del Municipio.
- ◆ Impulsar diferentes proyectos en apoyo a los principales sistemas de producción del Municipio, con la finalidad de mejorar la calidad, y un mejor mercado y precio, además obtener mejores ingresos a la población; así como la adquisición de tecnología agrícola.
- ◆ Implementar acciones de aprovechamiento sustentable de los recursos naturales y concientizando a toda la población para que sepan realizar las campañas de cuidado sobre la conservación y de estos recursos tan preciados
- ◆ Implementar más infraestructura y servicios básicos que permita mejorar la calidad de vida de las diferentes familias que hay en todo el municipio.
- ◆ Conseguir que se lleve a cabo la concurrencia institucional de los tres niveles de gobierno, federal estatal y municipal
- ◆ Involucrar a toda la población en las diferentes acciones contempladas en el plan de desarrollo municipal.

15 PLAN DE DESARROLLO MUNICIPAL

16 VISIÓN

Ser un Municipio que contribuya con los habitantes y sean unidos, y conserven los usos y costumbres, en los trabajos comunitarios con los tequios o faenas y se preserve nuestra lengua materna y nuestros valores culturales, y se aspire a contar y mejorar con los servicios de salud, educación de calidad, y carreteras pavimentadas, además que todo el Municipio este electrificado y se cuente con un reglamento legal para el cuidado de nuestro medio ambiente, lo cual permitirá aprovechar al máximo los recursos naturales ya que los suelos son altamente productivos mismos que generan ingresos económicos y generación fuentes de empleo, ya no existe la migración lo que significa bienestar social; se ha mejorado las viviendas las familias las cuales cuentan con todos los servicios básicos como el drenaje, pavimentación y agua potable, además hay tratamiento de aguas residuales, hay un consejo de desarrollo rural sustentable que contribuya con el Municipio en la elaboración y diseño del plan municipal, el cual se apoya con el desarrollo sustentable tanto, social, humano, ambiental, y económico. Se ha mejorado con los medios de comunicación y hay servicios suficientes que facilitan la afluencia del turismo.

17 MISIÓN

Ser un Ayuntamiento que represente al pueblo y que vea por los intereses del Municipio, un gobierno de primer nivel que brinde todos los servicios que requieren los ciudadanos y a las instituciones propias del Municipio, que trabaje coordinadamente con el Gobierno del Estado para la ejecución de los programas y que oriente en todos los aspectos de la vida, social, económica, cultural y políticamente. Ser un gobierno municipal que integre y forme parte activa del consejo municipal de desarrollo rural sustentable, para una mejor organización y participación. Y que además gestione recursos para ejecutar diferentes programas y proyectos, que realice acuerdos mediante la firma de convenios de colaboración que impulsen el desarrollo rural sustentable, y mantenga informada a la población de las acciones que realicen en beneficio del pueblo. Ser un Ayuntamiento transparente, que desarrolla su trabajo en equipo, que trabaja sin discriminación hacia la población, que se rige de acuerdo a la ley y la aplica de acuerdo a derecho y sobre todo que es respetuoso de los derechos humanos de los ciudadanos sin restringir a la población independientemente el credo o la política que practique, para que sus habitantes tengan una paz social y una mejor calidad de vida.

18 IMAGINANDO EL FUTURO

18.1 ESCENARIO TENDENCIAL

Los problemas que se identificaron en el Municipio de San Lucas Zoquiapam, y que se presentaron en la problemática, en su caso de no ser resueltos en un tiempo de diez años llevarán a la población en general a tener el siguiente escenario tendencial:

1.- Actualmente vemos varias deficiencias en el H. Ayuntamiento y que de no fortalecerse en cuanto a desempeñar sus funciones y sus recursos, en estos próximos diez años se verá crecer los problemas a las capacidades municipales, por el momento, aunque no sean registrado brotes de violencia política se están viendo que los problemas ya empiezan a rebasar a las capacidades municipales, aunque momentáneamente hay estabilidad social; por lo cual en el futuro existirán probablemente problemas de gobernabilidad debido a la falta de capacidad de atención a todas las agencias, barrios y colonias ya que actualmente las personas y los grupos en lugar de crear grupos organizados de producción, han estado constituyéndose solo organizaciones con fines políticos y eso puede crear la inestabilidad en el municipio.

2.- Un problema fuerte que se tiene actualmente en el Municipio es la falta de infraestructura social suficiente, ya que se ve muy desolado y abandonado al Municipio. Un claro ejemplo se tiene el servicio de salud en donde las casas aun están construidas de paredes de lamina y tablas y techos de cartón o lamina y pisos de tierra y lo peor que no se encuentran medicinas para la atención del público y la enfermera de turno hace sus recorridos cada 15 días en las comunidades de atención. Otro punto importante es la falta de aulas escolares en las escuelas ya que en algunas partes se dan clases en casas prestadas y por lo tanto hace falta infraestructura educativa, un punto importante es la vías de comunicación ya que hasta el momento no se tiene un plan integral de trabajo en las vías de comunicación, por lo que genera que se tenga unas carreteras en malísimo estado en todo el municipio con las que conecta con la de otros lugares y esa es la perspectiva que se tiene por lo que es preocupante, porque si seguimos así dentro de diez años no se verá el avance de este lugar y la gente lo único que está haciendo es emigrar a otros lugares.

3.- Un punto importante que se observa en el Municipio es la falta de apoyo a las familias de los diferentes lugares por lo que se ve claramente la marginación en que se encuentran en el caso de los servicios básicos en el cual se refleja, la falta de vivienda, de drenaje, de agua potable servicios básicos que de no atenderse en este lapso de los diez años, se seguirán incrementando las enfermedades, la emigración de jóvenes y mujeres solteras a otras partes del país por la falta de servicios básicos a sus hogares y la falta de empleos para poder tener una vivienda digna, por eso es importante darle atención a estas familias y así autoridades e instituciones públicas se puedan conseguir apoyos o recursos para estas familias de escasos recursos.

4.- Lo que se expone es importante comentarlo por la situación que afecta regularmente a toda la población pero específicamente a las familias que son las que directamente sienten este problema, como ejemplo el problema de la leña, que actualmente se escasea cada vez más y se tiene que ir a traer cada vez más lejos, actualmente no se ha implementado ningún reglamento y si de aquí a diez o más años no se gestiona y se implementa un reglamento que sancione jurídicamente a las personas que cortan y trafican la leña o se siga la caza indiscriminadamente y no se cuide algunos animales que ya están en peligro de extinción, se tendrá muchos problemas dentro del municipio por que el ecosistema se verá afectada de manera directa como se ha estado implementando actualmente la deforestación de los montes, y la falta de asesoría técnica para los cultivos de siembra ya que se sigue utilizando el método tradicional y no hay innovación tecnológica en este aspecto, en donde los suelos se siguen empobreciendo cada vez más, por lo que se verá en el reflejo de que se estará escaseando el agua debido al empobrecimiento del suelo y deforestación del bosque. Ya que en este momento se está desaprovechando el agua que fluctúa de los trece ríos que existen en el Municipio ya que no se han hecho tanques de almacenamiento de agua para beneficiar directamente a las familias y localidades que lo requieren.

5.- Así mismo la falta de empleo que se genera en el Municipio o en la región es lo que ocasiona como sabemos que los jóvenes tengan que salir a otros lugares del estado o del país a conseguir fuentes de trabajo, ya que en nuestro municipio o en la región, las constructoras o los programas de empleo temporal traen a su personal de mano de obra como pasa en todos los lugares del país ya que en lugar de que el dinero se fluctuó dentro del municipio se va a otros lugares. Las actividades agrícolas y pecuarias tradicionales poco a poco se irán terminando este sistema como se terminó el esplendor de la cafecultura en su momento aquí en la región, pues cuando se depende de los factores del mercado, los cultivos comerciales no son algo seguro además no generan empleos suficientes y no se paga suficiente a la mano de obra; al seguir con la tecnología tradicional, y no invertir en capacitación y asistencia técnica la tendencia es no obtener buenos ingresos y no conocer bien lo que hacemos e ir terminando con lo que nos rodea. Si se sigue con la esperanza de los diferentes programas que el gobierno implementa, pueden pasar otros diez o quince años y no podrá vislumbrar ningún futuro acorde a la realidad que se presenta.

18.2 ESCENARIO DESEADO

1.- Con el programa de fortalecimiento del Ayuntamiento de San Lucas Zoquiapam, y las capacitaciones que tengan los integrantes del cabildo y además el sistema de la captación de recursos y la gestión de los mismos permitirá ampliar y responder a las demandas de la sociedad de todas las localidades que carezcan de servicios públicos y que el Ayuntamiento se convierta en la instancia que fomente e impulse el desarrollo rural municipal.

2.- Se puede decir que tenemos un Municipio que cuenta con una infraestructura suficiente dentro de estos diez y quince años ya se vislumbra un Municipio con características positivas en donde ya se pueden ver casas de salud de material de concreto y cuenta con medicinas para aplicar a los pacientes, además de que se cuenta con suficientes escuelas construidas de acuerdo a la demanda y bien equipadas, de igual manera las carreteras se encuentran en buen estado y la mayoría de ellas ya están pavimentadas, se tienen suficientes canchas deportivas para practicar el deporte como básquet-bol y fútbol y se han cercado los inmuebles del Municipio como los de las escuelas

por lo que ya se vislumbra un Municipio comunicativo y con los servicios públicos requeridos ya completos.

3.- Actualmente se tiene vislumbrado que las familias de escasos recursos dentro de estos diez años ya cuentan con los servicios básicos de agua, drenaje y vivienda, y se ve la gestión y el apoyo que han tenido los hogares por parte del ayuntamiento y de las diferentes instituciones de gobierno que han apoyado directamente a estas familias y de esta manera se contempla menor la emigración debido a que se han implementado algunos proyectos familiares para crear algunas fuentes de empleo en las familias del municipio.

4.- En la cuestión del bosque y la fauna ésta se mantendrá en sus niveles ambientales dentro de diez años al implementarse un reglamento o estatuto municipal que será efectivo, para conservar el bosque y la fauna y así poder controlar los delitos que se comenten dentro del municipio en el área ambiental y de igual manera coordinarse con las diferentes instancias gubernamentales que puedan apoyar tanto en recursos económicos como en asesoría técnica al municipio por parte de las siguientes instituciones como son: la SEMARNAT, PROFEPA, INE. Y así lograr conservar sustentablemente al bosque y de igual manera cuidar la fauna y los animales en peligro de extinción.

5.- Es de suma importancia que se estén generando las capacitaciones a todas las áreas de trabajo de los diferentes productores del municipio con el fin de crear, fuentes de empleo debido a que actualmente dentro de estos diez años, muchos productores han sido beneficiados con las diferentes capacitaciones para conseguir mejorar sus cultivos y por lo cual mejorar su producción y rendimiento de granos básicos, café, frutales y artesanías, de la misma forma que la mayoría de los productores han sido favorecidos y esto ha ocasionado que se han estado implementando las micro empresas familiares y de esta manera crear ingresos familiares de sus productos.

19 SOLUCIONES ESTRATÉGICAS

19.1 MATRIZ DE SOLUCIONES ESTRATÉGICAS

PROPUESTAS DE SOLUCIÓN "PROYECTO ESTRATÉGICO"	RESUELVE O ATACA VARIOS PROBLEMAS "CUALES"?	LOS RECURSOS PARA HACERLO ESTÁN BAJO NUESTRO CONTROL?	ESTAMOS DE ACUERDO EN REALIZARLO "QUIENES"?	CUANTO TIEMPO TARDAREMOS EN LOGRARLO "CUANTOS AÑOS"?	QUE RIESGOS O PELIGROS CORREMOS AL HACERLO?	QUE RIESGOS O PELIGROS CORREMOS AL NO HACERLO	QUIENES SE VAN A BENEFICIAR
FORTALECIMIENTO INSTITUCIONAL	SI No hay capacitación y profesionalización del personal Deficiente servicios a la población	SI	SI EL C.M.D.R.S.	3	Ninguno	Que la autoridad municipal no ataque de manera efectiva la problemática social y económica de la población.	Toda la población del municipio
SUFICIENTE INFRAESTRUCTURA SOCIAL, EN LOS SERVICIOS DE SALUD, Y EDUCACIÓN	SI la insuficiente infraestructura social para el desarrollo	SI	SI EL C.M.D.R.S.	7	Ninguno	La población no dispondrá de los servicios básicos, y eso genera pobreza, migración e inestabilidad social	Toda la población de las agencias, barrios colonias, congregaciones con problemas de rezago social
SUFICIENTE SERVICIOS BÁSICOS EN LAS FAMILIAS	SI la insuficiente infraestructura de los servicios básicos y humanos	SI	SI EL C.M.D.R.S.	7	Ninguno	Que siga la proliferación de enfermedades y el rezago social en los hogares del municipio	Todas las familias y hogares del municipio
EXISTE UN REGLAMENTO INTERNO EN EL MUNICIPIO QUE NORMA LA FAUNA Y LA VEGETACIÓN	SI evita la tala inmoderada de leña evita la cacería indiscriminada extinción de animales se cuida y protege el bosque y los yacimientos minerales	SI	SI EL C.M.D.R.S.	5	Ninguno	Que el agua se escasee cada vez mas Que se siga deforestando los bosques, la caza indiscriminada de animales	Toda la población del municipio
HAY CAPACITACIÓN A LOS DIFERENTES GRUPOS DE PRODUCTORES	SI La falta de organización de los productores bajos rendimientos de los cultivos falta de calidad de los productos elaborados	SI	SI EL C.M.D.R.S.	5	Ninguno	Que haya bajos rendimientos en los cultivos Que no exista la calidad de los productos elaborados Falta de innovación tecnológica	todos los productores de las diferentes actividades económicas

20 LÍNEAS DE ACCIÓN

	EQUIPAMIENTO
EJE INSTITUCIONAL	REGLAMENTACIÓN
	MEJORAMIENTO EN LA PRESTACIÓN DE SERVICIOS
EJE SOCIAL	APOYO A LA SALUD
	APOYO A LA EDUCACIÓN
	INFRAESTRUCTURA SOCIAL
	DESARROLLO Y VIAS DE COMUNICACION
	AGUA
EJE HUMANO	DRENAJE
	VIVIENDA
	CULTURA AMBIENTAL
EJE AMBIENTAL	PREVENCIÓN Y GESTIÓN INTEGRAL DE RESIDUOS
	CUIDADO DEL AGUA
	INFRAESTRUCTURA PRODUCTIVA
EJE ECONOMICO	CAPACITACIÓN Y ASISTENCIA TÉCNICA
	GARANTÍAS SOCIALES

21 PROYECTOS ESTRATÉGICOS

21.1 CUADRO DE PROYECTOS ESTRATÉGICOS PROBLEMA 1 EJE INSTITUCIONAL; FORTALECIMIENTO INSTITUCIONAL

SOLUCIÓN ESTRATÉGICA LÍNEA ESTRATÉGICA	OBJETIVO GENERAL	OBJETIVOS ESPECÍFICOS (PROYECTOS)	METAS
1. FORTALECIMIENTO INSTITUCIONAL	INCREMENTAR LA CAPACIDAD DEL AYUNTAMIENTO PARA EL DESEMPEÑO DE SUS FUNCIONES ADMINISTRATIVAS	<p>FOMENTO : IMPULSAR LA AMPLIACIÓN DE CAPTACIÓN DE LOS RECURSOS MUNICIPALES</p>	<p>INTRODUCCIÓN DEL SERVICIO DE INTERNET A LA PRESIDENCIA MUNICIPAL</p> <p>ACTA DE ACUERDO SOBRE LAS OBLIGACIONES, FUNCIONES Y FACULTADES DE CADA INTEGRANTE DEL CABILDO</p> <p>ACTUALIZACIÓN DE COBROS POR SERVICIOS DEL H. AYUNTAMIENTO (ACTAS, CONSTANCIAS, TRÁMITES).</p> <p>ACTUALIZACIÓN DEL PADRÓN CATASTRAL</p>
		<p>INFRAESTRUCTURA: EQUIPAMIENTO Y FORTALECIMIENTO AL H. AYUNTAMIENTO</p>	<p>ADQUISICIÓN DE 3 AMBULANCIAS PARA LAS AGENCIAS MUNICIPALES DE AGUA DE NIÑO, LOS FRAILES, Y SAN ISIDRO</p> <p>ADQUISICIÓN DE UNA CAMIONETA (PATRULLA), RADIOS, UNIFORMES PARA LA POLICÍA MUNICIPAL</p> <p>REMODELACIÓN DEL EDIFICIO de 8 x 6 M2, QUE SERVIRÁ COMO CASA DE LA CULTURA</p> <p>ADQUISICIÓN DE 3 EQUIPOS DE CÓMPUTO PARA LAS DIFERENTES REGIDURÍAS</p> <p>REMODELACIÓN DEL PALACIO MUNICIPAL</p>
		<p>ORGANIZACIÓN: B). IMPLEMENTAR REGLAMENTOS MUNICIPALES QUE PERMITA LLEVAR LA SANA CONVIVENCIA SOCIAL EN BASE A UNA NORMA JURÍDICA</p>	<p>REGLAMENTO DE MANDO DE POLICÍA Y BUEN GOBIERNO</p>
		<p>CAPACITACIÓN: PARA LLEVAR A CABO LA PROFESIONALIZACIÓN DE LOS SERVICIOS DE LOS INTEGRANTES DEL CABILDO</p>	<p>CAPACITACIÓN SOBRE LAS OBLIGACIONES, FUNCIONES Y FACULTADES DE CADA UNO DE LOS INTEGRANTES DE LA AUTORIDAD MUNICIPAL</p>

2.1.2 CUADRO DE INVOLUCRADOS EN EL PLAN DE PROYECTOS ESTRATÉGICOS: FORTALECIMIENTO INSTITUCIONAL

1. PROYECTO ESTRATÉGICO FORTALECIMIENTO INSTITUCIONAL	INVOLUCRADOS DE LA COMUNIDAD	INVOLUCRADOS DEL SECTOR PÚBLICO		
		DEPENDENCIAS MUNICIPALES	DEPENDENCIA ESTATALES	DEPENDENCIAS FEDERALES Y PROGRAMA
INTRODUCCIÓN DEL SERVICIO DE INTERNET A LA PRESIDENCIA MUNICIPAL	AUTORIDAD Y AGENTES MUNICIPALES Y PERSONAL ADMINISTRATIVO	H. AYUNTAMIENTO		SEDESOL (MICRORREGIONES)
ACTA DE ACUERDO SOBRE LAS OBLIGACIONES, FUNCIONES Y FACULTADES DE CADA INTEGRANTE DEL CABILDO	AUTORIDAD MUNICIPAL Y AGENTES MUNICIPALES	H. AYUNTAMIENTO Y SINDICATURA MUNICIPAL	IDEMUN	INAFED
ACTUALIZACIÓN DE COBROS POR SERVICIOS DEL H. AYUNTAMIENTO (ACTAS, CONSTANCIAS, TRÁMITES).	AGENTES MUNICIPALES, BARRIOS Y COMITÉS Y CIUDADANOS EN GENERAL	H. AYUNTAMIENTO REGIDURÍA DE HACIENDA TESORERO	IDEMUN	INAFED
ACTUALIZACIÓN DEL PADRÓN CATASTRAL	AGENTES MUNICIPALES, BARRIOS Y COMITÉS Y CIUDADANOS EN GENERAL	H. AYUNTAMIENTO REGIDURÍA DE HACIENDA TESORERO	IDEMUN	INAFED
ADQUISICIÓN DE 3 AMBULANCIAS PARA LAS AGENCIAS MUNICIPALES DE AGUA DE NIÑO, LOS FRAYLES, Y SAN ISIDRO	CLÍNICAS Y CASAS DE SALUD, COMITÉS DE SALUD Y POBLACIÓN EN GENERAL	AUTORIDAD MUNICIPAL REGIDURÍA DE HACIENDA Y TESORERÍA	S.S.A.	
ADQUISICIÓN DE UNA CAMIONETA (PATRULLA), RADIOS, UNIFORMES PARA LA POLICÍA MUNICIPAL	AGENTES MUNICIPALES, TODOS LOS CUERPOS POLICIALES DEL MUNICIPIO	H. AYUNTAMIENTO SINDICATURA Y ALCALDE MUNICIPAL	SEPROCI	
REMODELACIÓN DEL EDIFICIO de 8 x 6 M2, QUE SERVIRÁ COMO CASA DE LA CULTURA	AGENTES MUNICIPAL, DIFERENTES NIVELES DE ESCUELAS ESTUDIANTES, Y POBLACIÓN EN GENERAL	H. AYUNTAMIENTO REGIDOR DE OBRAS Y EDUCACION	COPLADE (Apoyo A La infraestructura básica) SOP (Programa de infraestructura social) S.E.E. (Fomento al empleo)	CONACULTA, CDI (Programa De fomento y desarrollo de las culturas indígenas), SEDESOL (Programa para el desarrollo de los pueblos y comunidades indígenas, PEI, Programa para el desarrollo local)
ADQUISICIÓN DE 3 EQUIPOS DE CÓMPUTO PARA LAS DIFERENTES REGIDURÍAS	REGIDOR DE OBRAS, EDUCACIÓN Y DESARROLLO SOCIAL, AGENTES MUNICIPALES	H. AYUNTAMIENTO REGIDURÍA DE HACIENDA Y TESORERÍA		
REMODELACIÓN DEL PALACIO MUNICIPAL	AUTORIDAD Y AGENTES MUNICIPALES Y POBLACIÓN EN GENERAL	H. AYUNTAMIENTO REGIDURÍA DE OBRAS Y MANO DE OBRA CONTRATADA		
REGLAMENTO DE MANDO DE POLICÍA Y BUEN GOBIERNO	AUTORIDAD Y AGENTES MUNICIPALES, COMITÉS Y POBLACIÓN EN GENERAL	H. AYUNTAMIENTO SINDICATURA MUNICIPAL	IDEMUN	INAFED
CAPACITACIÓN SOBRE LAS OBLIGACIONES, FUNCIONES Y LAS FACULTADES DE CADA UNO DE LOS INTEGRANTES DE LA AUTORIDAD MUNICIPAL	AUTORIDAD Y AGENTES MUNICIPALES CMDRS	H. AYUNTAMIENTO	COPLADE, IDEMUN	INAFED

21.3 PROGRAMA DE ACTIVIDADES Y SEGUIMIENTO DE LOS PROYECTOS ESTRATÉGICOS: FORTALECIMIENTO INSTITUCIONAL

OBJETIVO GENERAL	OBJETIVO ESPECÍFICO	RESULTADOS O METAS ESPERADAS	ACTIVIDADES	RESPONSABLES	RECURSOS NECESARIOS	TIEMPO
INCREMENTAR LA CAPACIDAD DEL AYUNTAMIENTO PARA EL DESEMPEÑO DE SUS FUNCIONES ADMINISTRATIVAS Y APOYE AL DESARROLLO RURAL	IMPULSAR LA AMPLIACIÓN DE LA CAPTACIÓN DE LOS RECURSOS MUNICIPALES	INTRODUCCIÓN DEL SERVICIO DE INTERNET A LA PRESIDENCIA MUNICIPAL	PRESENTAR SOLICITUD A SEDESOL (MICROREGIONES).	H. AYUNTAMIENTO REGIDOR DE DESARROLLO SOCIAL	RECURSOS DEL RAMO 28	FEBRERO A OCTUBRE 2010
		ACTA DE ACUERDO SOBRE LAS OBLIGACIONES, FUNCIONES Y FACULTADES DE CADA INTEGRANTE DEL CABILDO	REUNIONES DE CABILDO MUNICIPAL Y LEVANTAR ACTAS DE ACUERDO	H. AYUNTAMIENTO	DISPONIBILIDAD DEL H. AYUNTAMIENTO ASESORIA TÉCNICA Y RECURSOS MUNICIPALES DEL RAMO 28	FEBRERO A MAYO 2009
		ACTUALIZACIÓN DE COBROS POR SERVICIOS DEL H. AYUNTAMIENTO (ACTAS, CONSTANCIAS, TRÁMITES).	LA CONSTITUCIÓN E INTEGRACIÓN DE UNA COMISIÓN DE HACIENDA	H. AYUNTAMIENTO REGIDOR DE HACIENDA, TESORERO MUNICIPAL Y PERSONAL ADMINISTRATIVO	DISPONIBILIDAD DEL H. AYUNTAMIENTO ASESORIA TÉCNICA Y RECURSOS MUNICIPALES DEL RAMO 28	FEBRERO A DICIEMBRE 2010
		ACTUALIZACIÓN DEL PADRÓN CATASTRAL	LA CONSTITUCIÓN E INTEGRACIÓN DE UNA COMISIÓN DE HACIENDA	H. AYUNTAMIENTO REGIDOR DE HACIENDA, TESORERO MUNICIPAL Y PERSONAL ADMINISTRATIVO	DISPONIBILIDAD DEL H. AYUNTAMIENTO ASESORIA TÉCNICA Y RECURSOS MUNICIPALES DEL RAMO 28	FEBRERO A DICIEMBRE 2011
		ADQUISICIÓN DE 3 AMBULANCIAS PARA LAS AGENCIAS MUNICIPALES DE AGUA DE NIÑO, LOS FRAILES, Y SAN ISIDRO	OBTENER COTIZACIONES, REALIZAR LA ADQUISICIÓN	H. AYUNTAMIENTO REGIDURÍA DE HACIENDA Y TESORERÍA	RECURSOS FINANCIEROS (FONDO IV)	FEBRERO A DICIEMBRE 2011
		ADQUISICIÓN DE UNA CAMIONETA (PATRULLA), RADIOS, UNIFORMES PARA LA POLICIA MUNICIPAL	OBTENER COTIZACIONES, REALIZAR LA ADQUISICIÓN	H. AYUNTAMIENTO REGIDURÍA DE HACIENDA, TESORERÍA Y SINDICATURA MUNICIPAL,	RECURSOS FINANCIEROS (FONDO IV)	MARZO SEPTIEMBRE 2011
		REMODELACIÓN DEL EDIFICIO de 8 x 6 M2, QUE SERVIRÁ COMO CASA DE LA CULTURA	PLANEACIÓN DEL TRABAJO Y LA ELABORACIÓN DEL PROYECTO	H. AYUNTAMIENTO REGIDOR DE OBRAS Y EDUCACIÓN	RECURSOS FINANCIEROS (FONDO IV)	ENERO A MAYO 2012
		ADQUISICIÓN DE 3 EQUIPOS DE COMPUTO PARA LAS DIFERENTES REGIDURÍAS	OBTENER COTIZACIONES, REALIZAR LA ADQUISICIÓN	H. AYUNTAMIENTO REGIDURÍA DE HACIENDA Y TESORERÍA	RECURSOS FINANCIEROS (RAMO 28)	MARZO A DICIEMBRE 2009
		REMODELACIÓN DEL PALACIO MUNICIPAL	PLANEACIÓN DEL TRABAJO Y ELABORACIÓN DEL PROYECTO	H. AYUNTAMIENTO REGIDOR DE OBRAS Y MANO DE OBRA CONTRATADA	RECURSOS FINANCIEROS (FONDO IV)	MARZO A OCTUBRE 2011
		B). IMPLEMENTAR REGLAMENTOS MUNICIPALES QUE PERMITA LLEVAR LA SANA CONVIVENCIA SOCIAL EN BASE A UNA NORMA JURÍDICA	ELABORACIÓN E IMPLEMENTACIÓN DE UN PROGRAMA DE TRABAJO	H. AYUNTAMIENTO	DISPONIBILIDAD DE LA AUTORIDAD Y DE LOS AGENTES MUNICIPALES, COMITES Y POBLACIÓN EN GENERAL REGLAMENTOS TIPO DISPONIBILIDAD DE	MARZO A OCTUBRE 2010

	<p>CAPACITACION: PARA LLEVAR A CABO LA PROFESIONALIZACIÓN DE LOS SERVICIOS DE LOS INTEGRANTES DEL CABILDO</p>	<p>CAPACITACIÓN SOBRE LAS OBLIGACIONES, FUNCIONES Y LAS FACULTADES DE CADA UNO DE LOS INTEGRANTES DE LA AUTORIDAD MUNICIPAL</p>	<p>ELABORACIÓN DE LA PROPUESTA</p> <hr/> <p>PROGRAMA DE ACTIVIDADES</p>	<p>H. AYUNTAMIENTO C.M.D.R.S. COPLADE IDEMUN. INAFED</p>	<p>DISPONIBILIDAD DE LA AUTORIDAD MUNICIPAL ASESORIA TÉCNICA Y RECURSOS MUNICIPALES DEL RAMO 28</p>	<p>MAYO A DICIEMBRE 2009</p>
					<p>RECURSOS DEL RAMO 28</p>	

**21.4 PROGRAMA DE ACTIVIDADES PARA EL SEGUIMIENTO DE LOS PROYECTOS ESTRATÉGICOS:
FORTEALECIMIENTO INSTITUCIONAL**

PROYECTO ESTRATÉGICO	ACTIVIDAD	RESPONSABLE	SEGUIMIENTO	MES Y AÑO														
				SEMESTRE						SEMESTRE								
				2008	2009	2010	2011	2012	2013	2014	2015							
I.FORTALECIMIENTO INSTITUCIONAL	INTRODUCCIÓN DEL SERVICIO DE INTERNET A LA PRESIDENCIA MUNICIPAL	H. AYUNTAMIENTO REGIDOR DE DESARROLLO SOCIAL	PROGRAMADO															
			REALIZADO															
	ACTA DE ACUERDO SOBRE LAS OBLIGACIONES, FUNCIONES Y FACULTADES DE CADA INTEGRANTE DEL CABILDO	H. AYUNTAMIENTO	PROGRAMADO															
			REALIZADO															
	ACTA DE ACUERDO SOBRE LAS OBLIGACIONES, FUNCIONES Y FACULTADES DE CADA INTEGRANTE DEL CABILDO	H. AYUNTAMIENTO REGIDOR DE HACIENDA, TESORERO MUNICIPAL Y ADMINISTRATIVO	PROGRAMADO															
			REALIZADO															
	ACTUALIZACIÓN DE COBROS POR SERVICIOS DEL H. AYUNTAMIENTO (ACTAS, CONSTANCIAS, TRÁMITES).	H. AYUNTAMIENTO REGIDOR DE HACIENDA, TESORERO MUNICIPAL Y ADMINISTRATIVO	PROGRAMADO															
			REALIZADO															
	ACTUALIZACIÓN DEL PADRÓN CATASTRAL	H. AYUNTAMIENTO REGIDURIA DE HACIENDA Y TESORERIA AUTORIDAD MUNICIPAL REGIDURIA DE HACIENDA, TESORERIA Y SINDICATURA MUNICIPAL,	PROGRAMADO															
			REALIZADO															

ADQUISICIÓN DE 3 AMBULANCIAS PARA LAS AGENCIAS MUNICIPALES DE AGUA DE NIÑO, LOS FRAILES, Y SAN ISIDRO	H. AYUNTAMIENTO REGIDOR DE OBRAS Y EDUCACION	PROGRAMADO																				
	REALIZADO																					
ADQUISICION DE UNA CAMIONETA (PATRULLA), RADIOS, UNIFORMES PARA LA POLICIA	H. AYUNTAMIENTO REGIDURIA DE HACIENDA Y TESORERIA	PROGRAMADO																				
	REALIZADO																					
REMODELACIÓN DEL EDIFICIO de 8 x 6 M2. QUE SERVIRÁ COMO CASA DE LA CULTURA	H. AYUNTAMIENTO REGIDOR DE OBRA Y MANO DE OBRA CONTRATADA	PROGRAMADO																				
	REALIZADO																					
ADQUISICIÓN DE 3 EQUIPOS DE CÓMPUTO PARA LAS DIFERENTES REGIDURIAS	H. AYUNTAMIENTO	PROGRAMADO																				
	REALIZADO																					
REMODELACIÓN DEL PALACIO MUNICIPAL	H. AYUNTAMIENTO CMDRS COPLADE IDEMUN INAFED	PROGRAMADO																				
	REALIZADO																					
REGLAMENTO DE MANDO DE POLICIA Y BUEN GOBIERNO	H. AYUNTAMIENTO	PROGRAMADO																				
	REALIZADO																					
CAPACITACION SOBRE LAS OBLIGACIONES, FUNCIONES Y FACULTADES DE CADA UNO DE LOS INTEGRANTES DE LA AUTORIDAD MUNICIPAL	H. AYUNTAMIENTO CMDRS COPLADE IDEMUN INAFED	PROGRAMADO																				
	REALIZADO																					

21.5 PROGRAMA DE INVERSIÓN DE LOS PROYECTOS ESTRATÉGICOS: FORTALECIMIENTO INSTITUCIONAL

SOLUCIÓN ESTRATÉGICA	OBJETIVO GENERAL	OBJETIVOS ESPECÍFICOS (PROYECTOS)	METAS	INVERSIÓN ESTIMADA
1. FORTALECIMIENTO INSTITUCIONAL	INCREMENTAR LA CAPACIDAD DEL AYUNTAMIENTO PARA EL DESEMPEÑO DE SUS FUNCIONES ADMINISTRATIVAS	<p>FOMENTO: IMPULSAR LA AMPLIACIÓN DE CAPTACIÓN DE LOS RECURSOS MUNICIPALES</p> <p>INFRAESTRUCTURA: EQUIPAMIENTO Y FORTALECIMIENTO AL H. AYUNTAMIENTO</p> <p>ORGANIZACIÓN: B). IMPLEMENTAR REGLAMENTOS MUNICIPALES QUE PERMITA LLEVAR LA SANA CONVIVENCIA SOCIAL EN BASE A UNA NORMA JURÍDICA</p> <p>CAPACITACIÓN: PARA LLEVAR A CABO LA PROFESIONALIZACIÓN DE LOS SERVICIOS DE LOS INTEGRANTES DEL CABILDO</p>	INTRODUCCIÓN DEL SERVICIO DE INTERNET A LA PRESIDENCIA MUNICIPAL.	\$ 20,000.00
			ACTA DE ACUERDO SOBRE LAS OBLIGACIONES, FUNCIONES Y FACULTADES DE CADA INTEGRANTE DEL CABILDO	\$ 2,500.00
			ACTUALIZACIÓN DE COBROS POR SERVICIOS DEL H. AYUNTAMIENTO (ACTAS, CONSTANCIAS, TRAMITES).	\$ 10,000.00
			ACTUALIZACIÓN DEL PADRÓN CATASTRAL	\$ 10,000.00
			ADQUISICIÓN DE 3 AMBULANCIAS PARA LAS AGENCIAS MUNICIPALES DE AGUA DE NIÑO, LOS FRAILES, Y SAN ISIDRO	\$ 1,200,000.00
			ADQUISICIÓN DE UNA CAMIONETA (PATRULLA), RADIOS, UNIFORMES PARA LA POLICÍA MUNICIPAL	\$ 200,000.00
			REMODELACIÓN DEL EDIFICIO de 8 x 6 M2, QUE SERVIRÁ COMO CASA DE LA CULTURA	\$ 170,000.00
			ADQUISICIÓN DE 3 EQUIPOS DE CÓMPUTO PARA LAS DIFERENTES REGIDURÍAS	\$ 30,000.00
			REMODELACION DEL PALACIO MUNICIPAL	\$ 350,000.00
			REMODELACION DEL PALACIO MUNICIPAL	\$ 10,000.00
	REGLAMENTO DE MANDO DE POLICÍA Y BUEN GOBIERNO			
	CAPACITACIÓN SOBRE LAS OBLIGACIONES, FUNCIONES Y FACULTADES DE CADA UNO DE LOS INTEGRANTES DE LA AUTORIDAD MUNICIPAL			\$ 10,000.00
	TOTAL			\$ 2,225,000.00

22. CUADRO DE PROYECTOS ESTRATÉGICOS: PROBLEMA II EJE SOCIAL; SUFICIENTE INFRAESTRUCTURA SOCIAL, EN LOS SERVICIOS DE SALUD, Y EDUCACIÓN

SOLUCIÓN ESTRATÉGICA LÍNEA ESTRATÉGICA	OBJETIVO GENERAL	OBJETIVOS ESPECÍFICOS (PROYECTOS)	METAS
<p>2. SUFICIENTE INFRAESTRUCTURA SOCIAL, EN LOS SERVICIOS DE SALUD, Y EDUCACION</p>	<p>SUFICIENTE INFRAESTRUCTURA DE APOYO AL SERVICIO PÚBLICO PARA DARLE UNA MEJOR CALIDAD DE VIDA A LA POBLACIÓN</p>	<p>FOMENTO: ALA REHABILITACIÓN</p>	<p>AMPLIACION DE LA CASA DE SALUD, BRINDANDO EQUIPAMIENTO Y MEDICAMENTOS, SAN JOSÉ VISTA HERMOSA, AGUA NEGRA, LOS FRAILES, EL PAXTLE Y CERRO DE ARENA COMPRA DE UN TERRENO DE 10,000 M2, PARA EL PANTEON, SAN MARCOS LIQUIDAMBAR, CERRO DE ARENA, SAN JUAN LA UNIÓN CERCADO PERIMETRAL DE 800 M2, PARA EL PANTEON, DE LA CABECERA MUNICIPAL REHABILITACION DEL PUENTE DE 15 X 4 MTS DE LARGO Y ANCHO, UBICADO EN LA RAYA DE SAN JUAN LA UNIÓN Y AGUA DE NIÑO. CONSTRUCCION DE MURO DE CONTENCIÓN DE 50 MTS DE LARGO X 6 METROS DE ALTO DE LA IGLESIA, LOMA ÁGUILA CONSTRUIR LA CASA DE SALUD CON SANITARIO DE 10 MTS DE LARGO POR 7 METROS DE ANCHO, DE LA LOCALIDAD DE GUADALUPE ZOOQUIAPAM, LOMA ÁGUILA SAN MARTIN, SAN ISIDRO, SAN JUAN LA UNION CONSTRUCCION DE 2 AULAS DE 7 X 4 MTS. Y UNA DIRECCION DE 6 X 4 MTS DE LA ESCUELA TELESECUNDARIA, DE PEÑA COLORADA CONSTRUCCION DE 2 AULAS DE 7 X 4 MTS Y DE UNA DIRECCION DE 6 X 4 MTS DE LA ESCUELA TELESECUNDARIA, DE PEÑA BLANCA CONSTRUCCION DE 3 AULAS DE 7 X 3.5 MTS EN LA ESCUELA PRIMARIA, NICOLAS BRAVO DE SAN JUAN LA UNION CONSTRUCCION DE 4 AULAS DE 7 X 4 MTS EN LA ESCUELA PRIMARIA MIGUEL HIDALGO DE SAN ISIDRO ZOOQUIAPAM CONSTRUCCION DE 1 AULA DE 7 X 4 MTS, DE LA ESCUELA PRIMARIA, DE LA COMUNIDAD DEL VIZAJE CONSTRUCCION DE UN SALÓN DE USOS MÚLTIPLES Y TECHADO DE 50 MTS DE LARGO POR 14 MTS, EL PAXTLE, SAN MARCOS LIQUIDAMBAR Y GUADALUPE ZOOQUIAPAM CONSTRUCCION DE UN MERCADO DE 60 MTS DE LARGO POR 25 MTS DE ANCHO, SAN MARCOS LIQUIDAMBAR CONSTRUCCION DE UN PARQUE DE DISTRACCION FAMILIAR DE 70 MTS DE LARGO POR 30 MTS DE ANCHO EN LA CABECERA MUNICIPAL Y SAN MARCOS LIQUIDAMBAR CONSTRUCCION DE TRES CANCHAS DEPORTIVAS DE BASKETBOL, DE 28 MTS DE LARGO POR 14 DE ANCHO DE SAN JUAN LA UNIÓN, BARRIO GUADALUPE, LOMA OCOTITLAN TECHUMBRE DE TRES CANCHAS DEPORTIVAS DE BASQUET- BOL MUNICIPAL DE 28 METROS DE LARGO POR 14 DE ANCHO DE SAN MARTIN, GUADALUPE ZOOQUIAPAM, SAN ISIDRO ZOOQUIAPAM CONSTRUCCION DE UNA CANCHA DEPORTIVA DE FUTBOL DE 90 MTS DE LARGO POR 45 MTS DE ANCHO EN LA CABECERA MUNICIPAL. CONSTRUCCION DE UNA CASA MUNICIPAL DE 10 METROS DE LARGO POR 8 MTS DE ANCHO EN LA LOCALIDAD DE EL PAXTLE. CONSTRUCCION DE UNA CAPILLA DE 18 MTS DE LARGO POR 7 MTS DE ANCHO EN LA LOCALIDAD DE SAN MARTIN. PAVIMENTACION DE 1 KM DE CARRETERA EN LA LOCALIDAD DE SAN JOSÉ VISTA HERMOSA PAVIMENTACION DE 1 KM DE TRAMO DE CARRETERA A LA LOCALIDAD DE LOS LOS FRAILES A LA CABECERA MUNICIPAL DE SAN LUCAS ZOOQUIAPAM PAVIMENTACION DE 1 KM DE CARRETERA DE LA LOCALIDAD DEL CUARTEL VIEJO AL CENTRO DE LA POBLACION DE SAN JUAN LA UNION PAVIMENTACION DE 2 KM DE CALLES DEL CENTRO DE SAN JUAN LA UNION A PLANTA ALTA LLANO DE AGUACATE PAVIMENTACION DE 2 KMS APROXIMADAMENTE DEL TRAMO PAXTLE-PEÑA COLORADA AMPLIACION Y PAVIMENTACION DE 1 KM DE CALLES DE LA COMUNIDAD LOS FRAILES A LA CABECERA MUNICIPAL AMPLIACION Y PAVIMENTACION DE 1 KM DE CARRETERA DE SAN MARCOS LIQUIDAMBAR A LA CABECERA DE SAN LUCAS ZOOQUIAPAM AMPLIACION Y PAVIMENTACION DE 6 KMS DE CARRETERA DE LA LOCALIDAD DE PLAN DE GUADALUPE A LA CABECERA DE SAN LUCAS ZOOQUIAPAM</p>

			REVESTIMIENTO DE 1 KM DE LA CARRETERA LOMA AGUILA-SAN MARCOS
			APERTURA DE CAMINO TRAMO,SAN ISIDRO – LOMA CELOSA, MAZATLAN 1 KMS
			APERTURA DE CAMINO DE 1 KM DEL TRAMO LOS FRILES-AGUA NEGRA
			APERTURA DE TRAMO DE 1 KM. DE BRECHA TRAMO LINDA VISTA – LOMA ALTA
			ACTAS DE ACUERDOS POR CADA OBRA A EJECUTARSE
		ORGANIZACIÓN: CREAR LAS BASES DE CADA COMITÉ PARA SU FUNCIONAMIENTO	
		CAPACITACIÓN: IMPULSAR EL BUEN FUNCIONAMIENTO DE CADA COMITÉ	CAPACITACION A LOS COMITES DE LAS DIFERENTES ESCUELAS CAPACITACION A LOS DIFERENTES COMITES DE OBRAS

22.1 CUADRO DE INVOLUCRADOS EN EL PLAN DE PROYECTOS ESTRATÉGICOS: SUFICIENTE INFRAESTRUCTURA SOCIAL, EN LOS SERVICIOS DE SALUD, Y EDUCACIÓN

2. PROYECTO ESTRATÉGICO SUFICIENTE INFRAESTRUCTURA SOCIAL, EN LOS SERVICIOS DE SALUD Y EDUCACIÓN		INVOLUCRADOS DEL SECTOR PÚBLICO			
		INVOLUCRADOS DE LA COMUNIDAD	DEPENDENCIAS MUNICIPALES	DEPENDENCIA ESTATALES	DEPENDENCIAS FEDERALES Y PROGRAMA
AMPLIACIÓN DE LA CASA DE SALUD, BRINDANDO EQUIPAMIENTO Y MEDICAMENTOS, SAN JOSE VISTA HERMOSA, AGUA NEGRA, LOS FRAILES, EL PAXTLE Y CERRO DE ARENA	AGENTE MUNICIPAL, COMITÉ DE SALUD	H. AYUNTAMIENTO REGIDOR DE OBRAS DE SALUD	COPLADE. Apoyo A La infraestructura básica DIF ESTATAL	SECRETARIA DE SALUD	
COMPRA DE UN TERRENO DE 10,000 M2, PARA EL PANTEÓN, SAN MARCOS LIQUIDAMBAR, CERRO DE ARENA, SAN JUAN LA UNIÓN	AGENTE MUNICIPAL	H. AYUNTAMIENTO REGIDOR DE OBRAS Y HACIENDA	COPLADE	SEDESOL, MICRORREGIONES	
CERCADO PERIMETRAL DE 800 M2, PARA EL PANTEÓN, DE LA CABECERA MUNICIPAL	REGIDOR Y COMITÉ DE OBRAS	H. AYUNTAMIENTO REGIDOR DE OBRAS DESARROLLO SOCIAL	COPLADE	SEDESOL, MICRORREGIONES	
REHABILITACIÓN DEL PUENTE DE 15 X 4 MTS DE LARGO Y ANCHO, UBICADO EN LA RAYA DE SAN JUAN LA UNIÓN Y AGUA DE NIÑO.	AGENTE MUNICIPAL COMITÉS DE OBRA	H. AYUNTAMIENTO REGIDOR DE OBRAS Y DESARROLLO SOCIAL	CAO. Programa De Reconstrucción, Y Conservacion De Puentes	SCT PROGRAMA DE OBRAS DE CONTRATO DE CONSTRUCCION, RECONSTRUCCION Y MODERNIZACION DE CAMINOS RURALES	
CONSTRUCCIÓN DE MURO DE CONTENCIÓN DE 50 MTS DE LARGO X 6 METROS DE ALTO DE LA IGLESIA, LOMA ÁGUILA	AGENTE MUNICIPAL COMITÉ DE OBRAS	H. AYUNTAMIENTO REGIDURIA DE OBRAS	COPLADE. Apoyo A La infraestructura básica SOP. Programa de infraestructura social	SEDESOL, MICRORREGIONES	
CONSTRUIR LA CASA DE SALUD CON SANITARIO DE 10 MTS DE LARGO POR 7 METROS DE ANCHO DE LA LOCALIDAD DE GUADALUPE ZOQUIÁPAM, LOMA ÁGUILA SAN MARTÍN, SAN ISIDRO, SAN JUAN LA UNIÓN	AGENTE MUNICIPAL, COMITÉ DE SALUD PERSONAL ADMINISTRATIVO	H. AYUNTAMIENTO REGIDOR DE OBRAS REGIDOR DE SALUD	COPLADE. Apoyo A La infraestructura básica SOP. Programa de infraestructura social DIF ESTATAL	SECRETARIA DE SALUD	
CONSTRUCCION DE 2 AULAS DE 7 X 4 MTS. Y UNA DIRECCION DE 6 X4 MTS DE LA ESCUELA TELESECUNDARIA, DE PEÑA COLORADA	AGENTE MUNICIPAL COMITÉ DE PADRES DE FAMILIA,	H. AYUNTAMIENTO REGIDOR DE OBRAS EDUCACION	CAPCE, COPLADE (Infraestructura social), IEEPO SOP Programa de infraestructura básica para atención de los pueblos	S.E.D.E.S.O.L. (Microrregiones), S.E.P.	
CONSTRUCCION DE 2 AULAS DE 7 X 4 MTS Y DE UNA DIRECCION DE 6 X 4 MTS DE LA ESCUELA TELESECUNDARIA, DE PEÑA BLANCA	AGENTE MUNICIPAL COMITÉ DE PADRES DE FAMILIA	H. AYUNTAMIENTO REGIDOR DE OBRAS EDUCACION	CAPCE, COPLADE (Infraestructura social), IEEPO SOP. Programa de infraestructura básica para atención de los pueblos	S.E.D.E.S.O.L. (Microrregiones), S.E.P.	
CONSTRUCCION DE 3 AULAS DE 7 X 3.5 MTS EN LA ESCUELA PRIMARIA, NICOLAS BRAVO DE SAN JUAN LA UNION	AGENTE MUNICIPAL COMITÉ DE PADRES DE FAMILIA	H. AYUNTAMIENTO REGIDOR DE OBRAS EDUCACION	CAPCE, COPLADE (Infraestructura social), IEEPO SOP. Programa de infraestructura básica para atención de los pueblos	S.E.D.E.S.O.L. (Microrregiones), S.E.P.	
CONSTRUCCION DE 4 AULAS DE 7 X 4 MTS EN LA ESCUELA PRIMARIA MIGUEL HIDALGO DE SAN ISIDRO ZOQUIAPAM	AGENTE MUNICIPAL COMITÉ DE PADRES DE FAMILIA	H. AYUNTAMIENTO REGIDOR DE OBRAS EDUCACION	CAPCE, COPLADE Infraestructura social), IEEPO SOP Programa de infraestructura básica para atención de los pueblos	S.E.D.E.S.O.L. (Microrregiones), S.E.P.	
CONSTRUCCION DE 1 AULA DE 7 X 4 MTS. DE LA ESCUELA PRIMARIA, DE LA COMUNIDAD DEL VIZAJE	AGENTE MUNICIPAL COMITÉ DE PADRES DE FAMILIA	H. AYUNTAMIENTO REGIDOR DE OBRAS EDUCACION	CAPCE, COPLADE Infraestructura social), IEEPO SOP Programa de infraestructura básica para atención de los pueblos	S.E.D.E.S.O.L. (Microrregiones), S.E.P.	
CONSTRUCCION DE UN SALON DE USOS MULTIPLES Y TECHADO DE 50 MTS DE	AGENTE MUNICIPAL COMITÉ DE OBRAS	H. AYUNTAMIENTO REGIDOR DE OBRAS	COPLADE. Apoyo A La infraestructura básica SOP Programa de infraestructura social	SEDESOL, (Microrregiones).	

LARGO POR 14 MTS , EL PAXTLE,SAN MARCOS LIQUIDAMBAR Y GUADALUPE ZOQUIAPAM	AGENTE MUNICIPAL COMITÉ DE OBRAS	REGIDOR DE DESARROLLO SOCIAL	REGIDOR DE DESARROLLO SOCIAL	COPLADE. Apoyo A La infraestructura básica SOP. Programa de infraestructura social	SEDESOL, (Microrregiones).
CONSTRUCCION DE UN MERCADO DE 60 MTS DE LARGO POR 25 MTS DE ANCHO, SAN MARCOS LIQUIDAMBAR	AGENTE MUNICIPAL COMITÉ DE OBRA	REGIDOR DE DESARROLLO SOCIAL	H. AYUNTAMIENTO REGIDOR DE OBRAS	COPLADE. Apoyo A La infraestructura básica SOP. Programa de infraestructura social	SEDESOL, (Microrregiones).
CONSTRUCCION DE UN PARQUE DE DISTRACCION FAMILIAR DE70 MTS DE LARGO POR 30 MTS DE ANCHO EN LA CABECERA MUNICIPALY SAN MARCOS LIQUIDAMBAR	AGENTE MUNICIPAL COMITÉ DE DEPORTES	REGIDOR DE DESARROLLO SOCIAL	H. AYUNTAMIENTO REGIDOR DE OBRAS	COPLADE. Apoyo A La infraestructura básica SOP. Programa de infraestructura social	SEDESOL, (Microrregiones).
CONSTRUCCION DE TRES CANCHAS DEPORTIVAS DE BASKETBOL, DE 28 MTS DE LARGO POR 14 DE ANCHO DE SAN JUAN LA UNIÓN, BARRIO GUADALUPE, LOMA OCOITILAN.	AGENTE MUNICIPAL COMITÉ DE DEPORTES	REGIDOR DE DESARROLLO SOCIAL	H. AYUNTAMIENTO REGIDOR DE OBRAS	COPLADE. Apoyo A La infraestructura básica SOP. Programa de infraestructura social	SEDESOL, (Microrregiones).
TECHUMBRE DE TRES CANCHAS DEPORTIVAS DE BASKET- BOL MUNICIPAL DE 28 METROS DE LARGO POR 14 DE ANCHO DE SAN MARTIN, GUADALUPE ZOQUIAPAM, SAN ISIDRO ZOQUIAPAM	AGENTE MUNICIPAL COMITÉ DE DEPORTES	REGIDOR DE DESARROLLO SOCIAL	H. AYUNTAMIENTO REGIDOR DE OBRAS	COPLADE. Apoyo A La infraestructura básica SOP. Programa de infraestructura social	SEDESOL, (Microrregiones).
CONSTRUCCION DE UNA CANCHA DEPORTIVA DE FUTBOL DE 90 MTS DE LARGO POR 45 MTS DE ANCHO EN LA CABECERA MUNICIPAL.	AGENTE MUNICIPAL COMITÉ DE OBRAS	REGIDOR DE DESARROLLO SOCIAL	H. AYUNTAMIENTO REGIDOR DE OBRAS	COPLADE. Apoyo A La infraestructura básica SOP. Programa de infraestructura social	SEDESOL, (Microrregiones).
CONSTRUCCION DE UNA CASA MUNICIPAL DE 10 METROS DE LARGO POR 8 MTS DE ANCHO EN LA LOCALIDAD DE EL PAXTLE.	AGENTE MUNICIPAL COMITÉ DE OBRAS	REGIDOR DE DESARROLLO SOCIAL	H. AYUNTAMIENTO REGIDOR DE OBRAS	COPLADE. Apoyo A La infraestructura básica SOP. Programa de infraestructura social	SEDESOL, (Microrregiones).
CONSTRUCCION DE UNA CAPILLA DE 18 MTS DE LARGO POR 7 MTS DE ANCHO EN LA LOCALIDAD DE SAN MARTIN.	AGENTE MUNICIPAL COMITÉ DE OBRAS	REGIDOR DE DESARROLLO SOCIAL	H. AYUNTAMIENTO REGIDOR DE OBRAS	COPLADE. Apoyo A La infraestructura básica SOP. Programa de infraestructura social	CONACULTA/FONCA
PAVIMENTACION DE 1 KM DE CARRETERA EN LA LOCALIDAD DE SAN JOSÉ VISTA HERMOSA	AGENTE MUNICIPAL COMITÉ DE OBRAS	REGIDOR DE DESARROLLO SOCIAL	H. AYUNTAMIENTO REGIDOR DE OBRAS	COPLADE. Infraestructura social, SOP. Programa de infraestructura básica para atención de los pueblos C.A.O. Programa de construcción Y conservación de carreteras y caminos rurales.	SEDESOL (Microrregiones). PET Programa para el desarrollo local,
PAVIMENTACION DE 1 KM DE TRAMO DE CARRETERA A LA LOCALIDAD DE LOS LOS FRILES A LA CABECERA MUNICIPAL DE SAN LUCAS ZOQUIPAM.	AGENTE MUNICIPAL COMITÉ DE OBRAS	REGIDOR DE DESARROLLO SOCIAL	H. AYUNTAMIENTO REGIDOR DE OBRAS	COPLADE. Infraestructura social, SOP. Programa de infraestructura básica para atención de los pueblos C.A.O. Programa de construcción Y conservación de carreteras y caminos rurales	SEDESOL (Microrregiones). PET. Programa para el desarrollo local,
PAVIMENTACION DE 1 KM DE CARRETERA DE LA LOCALIDAD DEL CUARTEL VIEJO AL CENTRO DE LA POBLACION DE SAN JUAN LA UNIÓN	AGENTE MUNICIPAL COMITÉ DE OBRAS	REGIDOR DE DESARROLLO SOCIAL	H. AYUNTAMIENTO REGIDOR DE OBRAS	COPLADE. Infraestructura social, SOP. Programa de infraestructura básica para atención de los pueblos C.A.O. programa de construcción Y conservación de carreteras y caminos rurales	SEDESOL (Microrregiones). PET. Programa para el desarrollo local,
PAVIMENTACION DE 2 KM DE CALLES DEL CENTRO DE SAN JUAN LA UNIÓN A PLANTA ALTA LLANO DE AGUACATE	AGENTE MUNICIPAL COMITÉ DE OBRAS	REGIDOR DE DESARROLLO SOCIAL	H. AYUNTAMIENTO REGIDOR DE OBRAS	COPLADE Infraestructura social, SOP. Programa de infraestructura básica para atención de los pueblos C.A.O. programa de construcción Y conservación de carreteras y caminos rurales	SEDESOL (Microrregiones). PET. Programa para el desarrollo local,
PAVIMENTACION DE 2 KMTS APROXIMADAMENTE DEL TRAMO	AGENTE MUNICIPAL COMITÉ DE OBRAS	REGIDOR DE OBRAS	H. AYUNTAMIENTO REGIDOR DE OBRAS	COPLADE Infraestructura social, SOP. Programa de infraestructura básica para	SEDESOL (Microrregiones). PETPrograma para el desarrollo local,

PAXTLE-PENA COLORADA		REGIDOR DE DESARROLLO SOCIAL	atención de los pueblos C.A.O. programa de construcción Y conservación de carreteras y caminos rurales	SEDESOL (Microregiones). PET. Programa para el desarrollo local,
AMPLIACION Y PAVIMENTACION DE 1 KM DE CALLES DE LA COMUNIDAD LOS FRAILES A LA CABECERA MUNICIPAL	AGENTE MUNICIPAL COMITÉ DE OBRAS	H. AYUNTAMIENTO REGIDOR DE OBRAS REGIDOR DE DESARROLLO SOCIAL	COPLADE. Infraestructura social, SOP. Programa de infraestructura básica para atención de los pueblos C.A.O. programa de construcción Y conservación de carreteras y caminos rurales	SEDESOL (Microregiones). PET. Programa para el desarrollo local,
AMPLIACION Y PAVIMENTACION DE 1 KM DE CARRETERA DE SAN MARCOS LIQUIDAMBAR A LA CABECERA DE SAN LUCAS ZOQUIAPAM	AGENTE MUNICIPAL COMITÉ DE OBRAS	H. AYUNTAMIENTO REGIDOR DE OBRAS REGIDOR DE DESARROLLO SOCIAL	COPLADE. Infraestructura social, SOP. Programa de infraestructura básica para atención de los pueblos C.A.O. programa de construcción Y conservación de carreteras y caminos rurales	SEDESOL (Microregiones). PET. Programa para el desarrollo local,
AMPLIACION Y PAVIMENTACION DE 6 KMS DE CARRETERA DE LA LOCALIDAD DE PLAN DE GUADALUPE A LA CABECERA DE SAN LUCAS ZOQUIAPAM	AGENTE MUNICIPAL COMITÉ DE OBRAS	H. AYUNTAMIENTO REGIDOR DE OBRAS REGIDOR DE DESARROLLO SOCIAL	COPLADE Infraestructura social, SOP. Programa de infraestructura básica para atención de los pueblos C.A.O. programa de construcción Y conservación de carreteras y caminos rurales	SEDESOL (Microregiones). PET. Programa para el desarrollo local,
REVESTIMIENTO DE 1 KM DE LA CARRETERA LOMA ÁGUILA-SAN MARCOS	AGENTE MUNICIPAL COMITÉ DE OBRAS	H. AYUNTAMIENTO REGIDOR DE OBRAS REGIDOR DE DESARROLLO SOCIAL	COPLADE. Infraestructura social, SOP. Programa de infraestructura básica para atención de los pueblos C.A.O. programa de construcción Y conservación de carreteras y caminos rurales	SEDESOL (Microregiones). PET. Programa para el desarrollo local,
APERTURA DE CAMINO TRAMO, SAN ISIDRO – LOMA CELOSA, MAZATLAN 1 KMS	AGENTE MUNICIPAL COMITÉ DE OBRAS	H. AYUNTAMIENTO REGIDOR DE OBRAS REGIDOR DE DESARROLLO SOCIAL	COPLADE. Infraestructura social, SOP. Programa de infraestructura básica para atención de los pueblos C.A.O. programa de construcción Y conservación de carreteras y caminos rurales	SEDESOL (Microregiones). PET. Programa para el desarrollo local,
APERTURA DE CAMINO DE 1 KM DEL TRAMO LOS FRAILES-AGUA NEGRA	AGENTE MUNICIPAL COMITÉ DE OBRAS	H. AYUNTAMIENTO REGIDOR DE OBRAS REGIDOR DE DESARROLLO SOCIAL	COPLADE. Infraestructura social, SOP. Programa de infraestructura básica para atención de los pueblos C.A.O. programa de construcción Y conservación de carreteras y caminos rurales	SEDESOL (Microregiones). PET. Programa para el desarrollo local,
APERTURA DE TRAMO DE 1 KM. DE BRECHA TRAMO LINDA VISTA – LOMA ALTA	AGENTE MUNICIPAL COMITÉ DE OBRAS	H. AYUNTAMIENTO REGIDOR DE OBRAS REGIDOR DE DESARROLLO SOCIAL	COPLADE Infraestructura social, SOP. Programa de infraestructura básica para atención de los pueblos C.A.O. programa de construcción Y conservación de carreteras y caminos rurales	SEDESOL (Microregiones). PET. Programa para el desarrollo local,
ACTAS DE ACUERDOS POR CADA OBRA A EJECUTARSE	AGENTE MUNICIPAL COMITÉ DE OBRAS	H. AYUNTAMIENTO	COPLADE	SEDESOL (Microregiones). PET. Programa para el desarrollo local,
CAPACITACIÓN A LOS COMITÉS DE LAS DIFERENTES ESCUELAS	AGENTE MUNICIPAL COMITÉ DE PADRES DE FAMILIA	H. AYUNTAMIENTO REGIDOR DE EDUCACION	COPLADE. IEEPO.	SEDESOL (Microregiones). S.E.P.
CAPACITACIÓN A LOS DIFERENTES COMITÉS DE OBRAS	AGENTE MUNICIPAL COMITÉ DE OBRAS	H. AYUNTAMIENTO REGIDOR DE OBRAS	COPLADE. ICAPET	SEDESOL (Microregiones). PET. Programa para el desarrollo local),

22.2 PROGRAMA DE ACTIVIDADES Y SEGUIMIENTO DE LOS PROYECTOS ESTRATÉGICOS: SUFICIENTE INFRAESTRUCTURA SOCIAL, EN LOS SERVICIOS DE SALUD, Y EDUCACIÓN

OBJETIVO GENERAL	OBJETIVO ESPECÍFICO	RESULTADOS ESPERADOS O METAS	ACTIVIDADES	RESPONSABLES	RECURSOS NECESARIOS	TIEMPO
2. SUFICIENTE INFRAESTRUCTURA SOCIAL, EN LOS SERVICIOS DE SALUD, Y EDUCACIÓN	OBRAS DE INFRAESTRUCTURA SOCIAL	AMPLIACIÓN DE LA CASA DE SALUD, BRINDANDO EQUIPAMIENTO Y MEDICAMENTOS, SAN JOSÉ VISTA HERMOSA, AGUA NEGRA, LOS FRAYLES, EL PAXTLE Y CERRO DE ARENA	GESTIÓN Y ELABORACIÓN DEL EXPEDIENTE TÉCNICO, CONTRATACIÓN DE LA MANO DE OBRA, GESTIÓN Y APLICACIÓN DE LOS RECURSOS ECONÓMICOS	H. AYUNTAMIENTO REGIDOR DE OBRAS DE SALUD	APORTACIONES DE LOS 3 GOBIERNOS: FEDERAL, ESTATAL Y RECURSOS MUNICIPALES DEL RAMO 33 Y FONDO IV	FEBRERO A JUNIO 2010
		COMPRA DE UN TERRENO DE 10,000 M2, PARA EL PANTEÓN, SAN MARCOS LIQUIDAMBAR, CERRO DE ARENA, SAN JUAN LA UNIÓN	GESTIÓN Y ELABORACIÓN DEL EXPEDIENTE TÉCNICO, CONTRATACIÓN DE LA MANO DE OBRA, GESTIÓN Y APLICACIÓN DE LOS RECURSOS ECONÓMICOS	H. AYUNTAMIENTO REGIDOR DE OBRAS DE HACIENDA	APORTACIONES DE LOS 3 GOBIERNOS: FEDERAL, ESTATAL Y RECURSOS MUNICIPALES DEL RAMO 33 Y FONDO IV	MARZO MAYO DE 2011
		CERCADO PERIMETRAL DE 800 M2 PARA EL PANTEÓN, DE LA CABECERA MUNICIPAL	GESTIÓN Y ELABORACIÓN DEL EXPEDIENTE TÉCNICO, CONTRATACIÓN DE LA MANO DE OBRA, GESTIÓN Y APLICACIÓN DE LOS RECURSOS ECONÓMICOS	H. AYUNTAMIENTO REGIDOR DE OBRAS DE DESARROLLO SOCIAL	APORTACIONES DE LOS 3 GOBIERNOS: FEDERAL, ESTATAL Y RECURSOS MUNICIPALES DEL RAMO 33 Y FONDO IV	MAYO A OCTUBRE DE 2009
		REHABILITACIÓN DEL PUENTE DE 15 X 4 MTS DE LARGO Y ANCHO, UBICADO EN LA RAYA DE SAN JUAN LA UNIÓN Y AGUA DE NIÑO.	GESTIÓN Y ELABORACIÓN DEL EXPEDIENTE TÉCNICO, CONTRATACIÓN DE LA MANO DE OBRA, GESTIÓN Y APLICACIÓN DE LOS RECURSOS ECONÓMICOS	H. AYUNTAMIENTO REGIDOR DE OBRAS DE DESARROLLO SOCIAL	APORTACIONES DE LOS 3 GOBIERNOS: FEDERAL, ESTATAL Y RECURSOS MUNICIPALES DEL RAMO 33 Y FONDO IV	MARZO SEPTIEMBRE DE 2010
		CONSTRUCCIÓN DE MURO DE CONTENCIÓN DE 50 MTS DE LARGO X 6 METROS DE ALTO DE LA IGLESIA, LOMA ÁGUILA	GESTIÓN Y ELABORACIÓN DEL EXPEDIENTE TÉCNICO, CONTRATACIÓN DE LA MANO DE OBRA, GESTIÓN Y APLICACIÓN DE LOS RECURSOS ECONÓMICOS	H. AYUNTAMIENTO REGIDURÍA DE OBRAS	APORTACIONES DE LOS 3 GOBIERNOS: FEDERAL, ESTATAL Y RECURSOS MUNICIPALES DEL RAMO 33 Y FONDO IV	FEBRERO A JULIO 2010
		CONSTRUIR LA CASA DE SALUD CON SANITARIO DE 10 MTS DE LARGO POR 7 METROS DE ANCHO DE LA LOCALIDAD DE GUADALUPE ZOOQUIAPAM, LOMA ÁGUILA SAN MARTÍN, SAN ISIDRO, SAN JUAN LA UNIÓN	GESTIÓN Y ELABORACIÓN DEL EXPEDIENTE TÉCNICO, CONTRATACIÓN DE LA MANO DE OBRA, GESTIÓN Y APLICACIÓN DE LOS RECURSOS ECONÓMICOS	H. AYUNTAMIENTO REGIDOR DE OBRAS DE SALUD	APORTACIONES DE LOS 3 GOBIERNOS: FEDERAL, ESTATAL Y RECURSOS MUNICIPALES DEL RAMO 33 Y FONDO IV	MARZO A OCTUBRE 2011
		CONSTRUCCIÓN DE 2 AULAS DE 7 X 4 MTS. Y UNA DIRECCIÓN DE 6 X 4 MTS DE LA ESCUELA TELESECUNDARIA, DE PEÑA COLORADA	GESTIÓN Y ELABORACIÓN DEL EXPEDIENTE TÉCNICO, CONTRATACIÓN DE LA MANO DE OBRA, GESTIÓN Y APLICACIÓN DE LOS RECURSOS ECONÓMICOS	H. AYUNTAMIENTO REGIDOR DE OBRAS DE EDUCACIÓN	APORTACIONES DE LOS 3 GOBIERNOS: FEDERAL, ESTATAL Y RECURSOS MUNICIPALES DEL RAMO 33 Y FONDO IV	MARZO A SEPTIEMBRE DE 2009
		CONSTRUCCIÓN DE 2 AULAS DE 7 X 4 MTS Y DE UNA DIRECCIÓN DE 6 X 4 MTS DE LA ESCUELA TELESECUNDARIA, DE PEÑA BLANCA	GESTIÓN Y ELABORACIÓN DEL EXPEDIENTE TÉCNICO, CONTRATACIÓN DE LA MANO DE OBRA, GESTIÓN Y APLICACIÓN DE LOS RECURSOS ECONÓMICOS	H. AYUNTAMIENTO REGIDOR DE OBRAS DE EDUCACIÓN	APORTACIONES DE LOS 3 GOBIERNOS: FEDERAL, ESTATAL Y RECURSOS MUNICIPALES DEL RAMO 33 Y FONDO IV	MARZO A OCTUBRE 2009
		CONSTRUCCIÓN DE 3 AULAS DE 7 X 3.5 MTS EN LA ESCUELA PRIMARIA, NICOLÁS BRAVO DE SAN JUAN LA UNIÓN	GESTIÓN Y ELABORACIÓN DEL EXPEDIENTE TÉCNICO, CONTRATACIÓN DE LA MANO DE OBRA, GESTIÓN Y APLICACIÓN DE LOS RECURSOS ECONÓMICOS	H. AYUNTAMIENTO REGIDOR DE OBRAS DE EDUCACIÓN	APORTACIONES DE LOS 3 GOBIERNOS: FEDERAL, ESTATAL Y RECURSOS MUNICIPALES DEL RAMO 33 Y FONDO IV	ABRIL A OCTUBRE 2009

		CONSTRUCCIÓN DE 4 AULAS DE 7 X 4 MTS EN LA ESCUELA PRIMARIA MIGUEL HIDALGO DE SAN ISIDRO ZOQUIAPAM	GESTIÓN Y ELABORACIÓN DEL EXPEDIENTE TÉCNICO, CONTRATACIÓN DE LA MANO DE OBRA, GESTIÓN Y APLICACIÓN DE LOS RECURSOS ECONÓMICOS	H. AYUNTAMIENTO REGIDOR DE OBRAS REGIDOR DE EDUCACIÓN	APORTACIONES DE LOS 3 GOBIERNOS: FEDERAL, ESTATAL Y RECURSOS MUNICIPALES DEL RAMO 33 Y FONDO IV	MARZO A OCTUBRE 2009
		CONSTRUCCIÓN DE 1 AULA DE 7 X 4 MTS. DE LA ESCUELA PRIMARIA, DE LA COMUNIDAD DEL VIZAJE	GESTIÓN Y ELABORACIÓN DEL EXPEDIENTE TÉCNICO, CONTRATACIÓN DE LA MANO DE OBRA, GESTIÓN Y APLICACIÓN DE LOS RECURSOS ECONÓMICOS	H. AYUNTAMIENTO REGIDOR DE OBRAS REGIDOR DE EDUCACIÓN	APORTACIONES DE LOS 3 GOBIERNOS: FEDERAL, ESTATAL Y RECURSOS MUNICIPALES DEL RAMO 33 Y FONDO IV	FEBRERO A OCTUBRE 2009
		CONSTRUCCIÓN DE UN SALÓN DE USOS MÚLTIPLES Y TECHADO DE 50 MTS DE LARGO POR 14 MTS. EL PAXTILE,SAN MARCOS LIQUIDAMBAR Y GUADALUPE ZOQUIAPAM	GESTIÓN Y ELABORACIÓN DEL EXPEDIENTE TÉCNICO, CONTRATACIÓN DE LA MANO DE OBRA, GESTIÓN Y APLICACIÓN DE LOS RECURSOS ECONÓMICOS	H. AYUNTAMIENTO REGIDOR DE OBRAS REGIDOR DE DESARROLLO SOCIAL	APORTACIONES DE LOS 3 GOBIERNOS: FEDERAL, ESTATAL Y RECURSOS MUNICIPALES DEL RAMO 33 Y FONDO IV	MARZO A SEPTIEMBRE 2015
		CONSTRUCCIÓN DE UN MERCADO DE 60 MTS DE LARGO POR 25 MTS DE ANCHO, SAN MARCOS LIQUIDAMBAR	GESTIÓN Y ELABORACIÓN DEL EXPEDIENTE TÉCNICO, CONTRATACIÓN DE LA MANO DE OBRA, GESTIÓN Y APLICACIÓN DE LOS RECURSOS ECONÓMICOS	H. AYUNTAMIENTO REGIDOR DE OBRAS REGIDOR DE DESARROLLO SOCIAL	APORTACIONES DE LOS 3 GOBIERNOS: FEDERAL, ESTATAL Y RECURSOS MUNICIPALES DEL RAMO 33 Y FONDO IV	MARZO A OCTUBRE 2012
		CONSTRUCCIÓN DE UN PARQUE DE DISTRACCIÓN FAMILIAR DE 70 MTS DE LARGO POR 30 MTS DE ANCHO EN LA CABECERA MUNICIPAL Y SAN MARCOS LIQUIDAMBAR	GESTIÓN Y ELABORACIÓN DEL EXPEDIENTE TÉCNICO, CONTRATACIÓN DE LA MANO DE OBRA, GESTIÓN Y APLICACIÓN DE LOS RECURSOS ECONÓMICOS	H. AYUNTAMIENTO REGIDOR DE OBRAS REGIDOR DE DESARROLLO SOCIAL	APORTACIONES DE LOS 3 GOBIERNOS: FEDERAL, ESTATAL Y RECURSOS MUNICIPALES DEL RAMO 33 Y FONDO IV	MARZO A OCTUBRE 2011
		CONSTRUCCIÓN DE TRES CANCHAS DEPORTIVAS DE BASKET- BOL DE 28 MTS DE ANCHO POR 14 DE ANCHO DE SAN JUAN LA UNIÓN, BARRIO GUADALUPE, LOMA OCOTITLAN.	GESTIÓN Y ELABORACIÓN DEL EXPEDIENTE TÉCNICO, CONTRATACIÓN DE LA MANO DE OBRA, GESTIÓN Y APLICACIÓN DE LOS RECURSOS ECONÓMICOS	H. AYUNTAMIENTO REGIDOR DE OBRAS REGIDOR DE DESARROLLO SOCIAL	APORTACIONES DE LOS 3 GOBIERNOS: FEDERAL, ESTATAL Y RECURSOS MUNICIPALES DEL RAMO 33 Y FONDO IV	MARZO A DICIEMBRE 2010
		TECHUMBRE DE TRES CANGHAS DEPORTIVAS DE BASKET- BOL MUNICIPAL DE 28 METROS DE LARGO POR 14 DE ANCHO DE SAN MARTIN, GUADALUPE ZOQUIAPAM, SAN ISIDRO ZOQUIAPAM	GESTIÓN Y ELABORACIÓN DEL EXPEDIENTE TÉCNICO, CONTRATACIÓN DE LA MANO DE OBRA, GESTIÓN Y APLICACIÓN DE LOS RECURSOS ECONÓMICOS	H. AYUNTAMIENTO REGIDOR DE OBRAS REGIDOR DE DESARROLLO SOCIAL	APORTACIONES DE LOS 3 GOBIERNOS: FEDERAL, ESTATAL Y RECURSOS MUNICIPALES DEL RAMO 33 Y FONDO IV	ABRIL NOVIEMBRE 2012
		CONSTRUCCIÓN DE UNA CANCHA DEPORTIVA DE FUTBOL DE 90 MTS DE LARGO POR 45 MTS DE ANCHO EN LA CABECERA MUNICIPAL.	GESTIÓN Y ELABORACIÓN DEL EXPEDIENTE TÉCNICO, CONTRATACIÓN DE LA MANO DE OBRA, GESTIÓN Y APLICACIÓN DE LOS RECURSOS ECONÓMICOS	H. AYUNTAMIENTO REGIDOR DE OBRAS REGIDOR DE DESARROLLO SOCIAL	APORTACIONES DE LOS 3 GOBIERNOS: FEDERAL, ESTATAL Y RECURSOS MUNICIPALES DEL RAMO 33 Y FONDO IV	MARZO A AGOSTO 2014
		CONSTRUCCIÓN DE UNA CASA MUNICIPAL DE 10 METROS DE LARGO POR 8 MTS DE ANCHO EN LA LOCALIDAD DE EL PAXTILE,	GESTIÓN Y ELABORACIÓN DEL EXPEDIENTE TÉCNICO, CONTRATACIÓN DE LA MANO DE OBRA, GESTIÓN Y APLICACIÓN DE LOS RECURSOS ECONÓMICOS	H. AYUNTAMIENTO REGIDOR DE OBRAS REGIDOR DE DESARROLLO SOCIAL	APORTACIONES DE LOS 3 GOBIERNOS: FEDERAL, ESTATAL Y RECURSOS MUNICIPALES DEL RAMO 33 Y FONDO IV	ABRIL A OCTUBRE 2009
		CONSTRUCCIÓN DE UNA CAPILLA DE 18 MTS DE LARGO POR 7 MTS DE ANCHO EN LA LOCALIDAD DE SAN MARTIN.	GESTIÓN Y ELABORACIÓN DEL EXPEDIENTE TÉCNICO, CONTRATACIÓN DE LA MANO DE OBRA, GESTIÓN Y APLICACIÓN DE LOS RECURSOS ECONÓMICOS	H. AYUNTAMIENTO REGIDOR DE OBRAS REGIDOR DE DESARROLLO SOCIAL	APORTACIONES DE LOS 3 GOBIERNOS: FEDERAL, ESTATAL Y RECURSOS MUNICIPALES DEL RAMO 33 Y FONDO IV	MARZO A OCTUBRE DE 2009
		PAVIMENTACIÓN DE 1 KM DE CARRETERA EN LA LOCALIDAD	GESTIÓN Y ELABORACIÓN DEL EXPEDIENTE TÉCNICO, CONTRATACIÓN	H. AYUNTAMIENTO REGIDOR DE OBRAS	APORTACIONES DE LOS 3 GOBIERNOS: FEDERAL,	MARZO A NOVIEMBRE DE

INFRAESTRUCTURA: EN EL MEJORAMIENTO DE LAS VÍAS DE COMUNICACIÓN TERRESTRE	DE SAN JOSE VISTA HERMOSA	GESTIÓN Y APLICACIÓN DE LOS RECURSOS ECONÓMICOS	REGIDOR DE DESARROLLO SOCIAL	ESTATAL Y RECURSOS MUNICIPALES DEL RAMO 33 Y FONDO IV	2009
PAVIMENTACIÓN DE 1 KM DE TRAMO DE CARRETERA A LA LOCALIDAD DE LOS FRAILES A LA CABECERA MUNICIPAL DE SAN LUCAS ZOOQUIAPAM.	GESTIÓN Y ELABORACIÓN DEL EXPEDIENTE TÉCNICO, CONTRATACIÓN DE LA MANO DE OBRA, RECURSOS ECONÓMICOS	H. AYUNTAMIENTO REGIDOR DE OBRAS REGIDOR DE DESARROLLO SOCIAL	APORTACIONES DE LOS 3 GOBIERNOS: FEDERAL, ESTATAL Y RECURSOS MUNICIPALES DEL RAMO 33 Y FONDO IV	MARZO A OCTUBRE 2012	
PAVIMENTACIÓN DE 1 KM DE CARRETERA DE LA LOCALIDAD DEL CUARTEL VIEJO AL CENTRO DE LA POBLACIÓN DE SAN JUAN LA UNIÓN	GESTIÓN Y ELABORACIÓN DEL EXPEDIENTE TÉCNICO, CONTRATACIÓN DE LA MANO DE OBRA, RECURSOS ECONÓMICOS	H. AYUNTAMIENTO REGIDOR DE OBRAS REGIDOR DE DESARROLLO SOCIAL	APORTACIONES DE LOS 3 GOBIERNOS: FEDERAL, ESTATAL Y RECURSOS MUNICIPALES DEL RAMO 33 Y FONDO IV	MARZO DE 2012	
PAVIMENTACIÓN DE 2 KM DE CALLES DEL CENTRO DE SAN JUAN LA UNIÓN A PLANTA ALTA LLANO DE AGUACATE	GESTIÓN Y ELABORACIÓN DEL EXPEDIENTE TÉCNICO, CONTRATACIÓN DE LA MANO DE OBRA, RECURSOS ECONÓMICOS	H. AYUNTAMIENTO REGIDOR DE OBRAS REGIDOR DE DESARROLLO SOCIAL	APORTACIONES DE LOS 3 GOBIERNOS: FEDERAL, ESTATAL Y RECURSOS MUNICIPALES DEL RAMO 33 Y FONDO IV	ABRIL SEPTIEMBRE 2011	
PAVIMENTACIÓN DE 2 KMTS APROXIMADAMENTE DEL TRAMO PAXTLE-PEÑA COLORADA	GESTIÓN Y ELABORACIÓN DEL EXPEDIENTE TÉCNICO, CONTRATACIÓN DE LA MANO DE OBRA, RECURSOS ECONÓMICOS	H. AYUNTAMIENTO REGIDOR DE OBRAS REGIDOR DE DESARROLLO SOCIAL	APORTACIONES DE LOS 3 GOBIERNOS: FEDERAL, ESTATAL Y RECURSOS MUNICIPALES DEL RAMO 33 Y FONDO IV	ABRIL A OCTUBRE 2013	
AMPLIACIÓN Y PAVIMENTACIÓN DE 1 KM DE CALLES DE LA COMUNIDAD LOS FRAILES A LA CABECERA MUNICIPAL	GESTIÓN Y ELABORACIÓN DEL EXPEDIENTE TÉCNICO, CONTRATACIÓN DE LA MANO DE OBRA, RECURSOS ECONÓMICOS	H. AYUNTAMIENTO REGIDOR DE OBRAS REGIDOR DE DESARROLLO SOCIAL	APORTACIONES DE LOS 3 GOBIERNOS: FEDERAL, ESTATAL Y RECURSOS MUNICIPALES DEL RAMO 33 Y FONDO IV	MARZO A AGOSTO 2013	
AMPLIACIÓN Y PAVIMENTACIÓN DE 1 KM DE CARRETERA DE SAN MARCOS LIQUIDAMBAR A LA CABECERA DE SAN LUCAS ZOOQUIAPAM	GESTIÓN Y ELABORACIÓN DEL EXPEDIENTE TÉCNICO, CONTRATACIÓN DE LA MANO DE OBRA, RECURSOS ECONÓMICOS	H. AYUNTAMIENTO REGIDOR DE OBRAS REGIDOR DE DESARROLLO SOCIAL	APORTACIONES DE LOS 3 GOBIERNOS: FEDERAL, ESTATAL Y RECURSOS MUNICIPALES DEL RAMO 33 Y FONDO IV	ABRIL A OCTUBRE 2012	
AMPLIACIÓN Y PAVIMENTACIÓN DE 6 KMS DE CARRETERA DE LA LOCALIDAD DE PLAN DE GUADALUPE A LA CABECERA DE SAN LUCAS ZOOQUIAPAM	GESTIÓN Y ELABORACIÓN DEL EXPEDIENTE TÉCNICO, CONTRATACIÓN DE LA MANO DE OBRA, RECURSOS ECONÓMICOS	H. AYUNTAMIENTO REGIDOR DE OBRAS REGIDOR DE DESARROLLO SOCIAL	APORTACIONES DE LOS 3 GOBIERNOS: FEDERAL, ESTATAL Y RECURSOS MUNICIPALES DEL RAMO 33 Y FONDO IV	MARZO A OCTUBRE 2010	
REVESTIMIENTO DE 1 KM DE LA CARRETERA LOMA ÁGUILA-SAN MARCOS	GESTIÓN Y ELABORACIÓN DEL EXPEDIENTE TÉCNICO, CONTRATACIÓN DE LA MANO DE OBRA, RECURSOS ECONÓMICOS	H. AYUNTAMIENTO REGIDOR DE OBRAS REGIDOR DE DESARROLLO SOCIAL	APORTACIONES DE LOS 3 GOBIERNOS: FEDERAL, ESTATAL Y RECURSOS MUNICIPALES DEL RAMO 33 Y FONDO IV	ABRIL A NOVIEMBRE 2013	
APERTURA DE CAMINO TRAMO, SAN ISIDRO - LOMA CELOSA, MAZATLÁN 1 KMS	GESTIÓN Y ELABORACIÓN DEL EXPEDIENTE TÉCNICO, CONTRATACIÓN DE LA MANO DE OBRA, RECURSOS ECONÓMICOS	H. AYUNTAMIENTO REGIDOR DE OBRAS REGIDOR DE DESARROLLO SOCIAL	APORTACIONES DE LOS 3 GOBIERNOS: FEDERAL, ESTATAL Y RECURSOS MUNICIPALES DEL RAMO 33 Y FONDO IV	MARZO A JULIO 2012	
APERTURA DE CAMINO DE 1 KM DEL TRAMO LOS FRAILES-AGUA NEGRA	GESTIÓN Y ELABORACIÓN DEL EXPEDIENTE TÉCNICO, CONTRATACIÓN DE LA MANO DE OBRA, RECURSOS ECONÓMICOS	H. AYUNTAMIENTO REGIDOR DE OBRAS REGIDOR DE DESARROLLO SOCIAL	APORTACIONES DE LOS 3 GOBIERNOS: FEDERAL, ESTATAL Y RECURSOS MUNICIPALES DEL RAMO 33 Y FONDO IV	FEBRERO A OCTUBRE 2013	
APERTURA DE TRAMO DE 1 KM, DE BRECHA TRAMO LINDA VISTA - LOMA ALTA	GESTIÓN Y ELABORACIÓN DEL EXPEDIENTE TÉCNICO, CONTRATACIÓN DE LA MANO DE OBRA, RECURSOS ECONÓMICOS	H. AYUNTAMIENTO REGIDOR DE OBRAS REGIDOR DE DESARROLLO SOCIAL	APORTACIONES DE LOS 3 GOBIERNOS: FEDERAL, ESTATAL Y RECURSOS MUNICIPALES DEL RAMO 33 Y FONDO IV	MARZO A OCTUBRE 2010	

			RECURSOS ECONÓMICOS	FONDO IV	
	ACTAS DE ACUERDOS POR CADA OBRA A EJECUTARSE	PROGRAMACIÓN DE LAS REUNIONES Y ACTAS DE ACUERDO	H. AYUNTAMIENTO	RECURSOS MUNICIPALES DEL RAMO 28	A PARTIR DE MARZO A OCTUBRE 2009
	CAPACITACIÓN A LOS COMITÉS DE LAS DIFERENTES ESCUELAS	INSTRUMENTACIÓN DE LOS EVENTOS DE LAS CAPACITACIONES MINUTAS DE ACUERDO	H. AYUNTAMIENTO REGIDOR DE EDUCACIÓN	RECURSOS MUNICIPALES DEL RAMO 28	MARZO A JUNIO 2009
	CAPACITACIÓN A LOS DIFERENTES COMITÉS DE OBRAS	INSTRUMENTACIÓN DE LOS EVENTOS DE LAS CAPACITACIONES MINUTAS DE ACUERDO	H. AYUNTAMIENTO REGIDOR DE OBRAS	RECURSOS MUNICIPALES DEL RAMO 28	MARZO A JUNIO 2009

**22.3 PROGRAMA DE ACTIVIDADES PARA EL SEGUIMIENTO DE LOS PROYECTOS ESTRATÉGICOS: SUFICIENTE
INFRAESTRUCTURA SOCIAL, EN LOS SERVICIOS DE SALUD, Y EDUCACIÓN**

PROYECTO ESTRATÉGICO	ACTIVIDAD	RESPONSABLE	SEGUIMIENTO	MES Y AÑO															
				SEMESTRE						SEMESTRE									
				2009 1	2009 2	2010 1	2010 2	2011 1	2011 2	2012 1	2012 2	2013 1	2013 2	2014 1	2014 2	2015 1	2015 2		
2. SUFICIENTE INFRAESTRUCTU RA SOCIAL, EN LOS SERVICIOS DE SALUD, Y EDUCACIÓN	AMPLIACION DE LA CASA DE SALUD, BRINDANDO EQUIPAMIENTO Y MEDICAMENTOS, SAN JOSÉ VISTA HERMOSA, AGUA NEGRA, LOS FRAILLES, EL PAXTLE Y CERRO DE ARENA	H. AYUNTAMIENTO REGIDOR DE OBRAS DE SALUD	PROGRAMADO																
	COMPRA DE UN TERRENO DE 10,000 M2, PARA EL PANTEON, SAN MARCOS LIQUIDAMBAR, CERRO DE ARENA, SAN JUAN LA UNIÓN	H. AYUNTAMIENTO REGIDOR DE OBRAS Y REGIDOR DE HACIENDA REGIDOR DE DESARROLLO SOCIAL	REALIZADO																
	CERCADO PERIMETRAL DE 800 M2, PARA EL PANTEON, DE LA CABECERA MUNICIPAL	H. AYUNTAMIENTO REGIDURIA DE OBRAS	PROGRAMADO																
	REHABILITACIÓN DEL PUENTE DE 15 X 4 MTS DE LARGO Y ANCHO, UBICADO EN LA RAYA DE SAN JUAN LA UNIÓN Y AGUA DE NIÑO.	H. AYUNTAMIENTO REGIDOR DE OBRAS Y REGIDOR DE DESARROLLO SOCIAL	PROGRAMADO																
	CONSTRUCCIÓN DE MURO DE CONTENCIÓN DE 50 MTS DE LARGO X 6 METROS DE ALTO DE LA IGLESIA, LOMA ÁGUILA	H. AYUNTAMIENTO REGIDOR DE OBRAS Y REGIDOR DE DESARROLLO SOCIAL	REALIZADO																
	CONSTRUIR LA CASA DE SALUD CON SANITARIO DE 10 MTS DE LARGO POR 7 METROS DE ANCHO DE LA LOCALIDAD DE GUADALUPE ZOOJIAPAM, LOMA ÁGUILA SAN MARTÍN, SAN ISIDRO, SAN JUAN LA UNIÓN	H. AYUNTAMIENTO REGIDOR DE OBRAS REGIDOR DE SALUD	PROGRAMADO																
			REALIZADO																
			PROGRAMADO																
			REALIZADO																
			PROGRAMADO																
			REALIZADO																

	CONSTRUCCIÓN DE TRES CANCHAS DEPORTIVAS DE BASQUETBOL, DE 28 MTS DE LARGO POR 14 DE ANCHO DE SAN JUAN LA UNIÓN, BARRIO LOMA GUADALUPE, OCOTITILAN	H. AYUNTAMIENTO REGIDOR DE OBRAS DESARROLLO SOCIAL	PROGRAMADO																				
	TECHUMBRE DE TRES CANCHAS DEPORTIVAS DE BASQUET- BOL MUNICIPAL DE 28 METROS DE LARGO POR 14 DE ANCHO DE SAN MARTIN, GUADALUPE ZOQUIAPAM, SAN ISIDRO ZOQUIAPAM	H. AYUNTAMIENTO REGIDOR DE OBRAS DESARROLLO SOCIAL	REALIZADO																				
	CONSTRUCCIÓN DE UNA CANCHA DEPORTIVA DE FUTBOL DE 90 MTS DE LARGO POR 45 MTS DE ANCHO EN LA CABECERA MUNICIPAL.	H. AYUNTAMIENTO REGIDOR DE OBRAS DESARROLLO SOCIAL	PROGRAMADO																				
	CONSTRUCCIÓN DE UNA CASA MUNICIPAL DE 10 METROS DE LARGO POR 8 MTS DE ANCHO EN LA LOCALIDAD DE EL PAXTLE,	H. AYUNTAMIENTO REGIDOR DE OBRAS DESARROLLO SOCIAL	REALIZADO																				
	CONSTRUCCIÓN DE UNA CAPILLA DE 18 MTS DE LARGO POR 7 MTS DE ANCHO EN LA LOCALIDAD DE SAN MARTIN.	H. AYUNTAMIENTO REGIDOR DE OBRAS DESARROLLO SOCIAL	PROGRAMADO																				
	PAVIMENTACIÓN DE 1 KM DE CARRETERA EN LA LOCALIDAD DE SAN JOSÉ VISTA HERMOSA	H. AYUNTAMIENTO REGIDOR DE OBRAS DESARROLLO SOCIAL	REALIZADO																				
	PAVIMENTACIÓN DE 1 KM DE TRAMO DE CARRETERA A LA LOCALIDAD DE LOS LOS FRAILLES A LA CABECERA MUNICIPAL DE SAN LUCAS ZOQUIPAM	H. AYUNTAMIENTO REGIDOR DE OBRAS DESARROLLO SOCIAL	PROGRAMADO																				
	PAVIMENTACIÓN DE 1 KM DE CARRETERA DE	H. AYUNTAMIENTO REGIDOR DE OBRAS	PROGRAMADO																				

LA LOCALIDAD DEL CUARTEL VIEJO AL CENTRO DE LA POBLACIÓN DE SAN JUAN LA UNIÓN	REGIDOR DE DESARROLLO SOCIAL																		
PAVIMENTACIÓN DE 2 KM DE CALLES DEL CENTRO DE SAN JUAN LA UNIÓN A PLANTA ALTA LLANO DE AGUACATE	H. AYUNTAMIENTO REGIDOR DE OBRAS DE DESARROLLO SOCIAL	REALIZADO																	
PAVIMENTACIÓN DE 2 KMTS APROXIMADAMENTE DEL TRAMO PAXTILE-PEÑA COLORADA	H. AYUNTAMIENTO REGIDOR DE OBRAS DE DESARROLLO SOCIAL	PROGRAMADO																	
AMPLIACION Y PAVIMENTACIÓN DE 1 KM DE CALLES DE LA COMUNIDAD LOS FRAILES A LA CABECERA MUNICIPAL	H. AYUNTAMIENTO REGIDOR DE OBRAS DE DESARROLLO SOCIAL	REALIZADO																	
AMPLIACION Y PAVIMENTACIÓN DE 1 KM DE CARRETERA DE SAN MARCOS LIQUIDAMBAR A LA CABECERA DE SAN LUCAS ZOQUIAPAM	H. AYUNTAMIENTO REGIDOR DE OBRAS DE DESARROLLO SOCIAL	PROGRAMADO																	
AMPLIACION Y PAVIMENTACIÓN DE 6 KMS DE CARRETER DE LA LOCALIDAD DE PLAN DE GUADALUPE A LA CABECERA DE SAN LUCAS ZOQUIAPAM	H. AYUNTAMIENTO REGIDOR DE OBRAS DE DESARROLLO SOCIAL	REALIZADO																	
REVESTIMIENTO DE 1 KM DE LA CARRETERA LOMA ÁGUILA-SAN MARCOS	H. AYUNTAMIENTO REGIDOR DE OBRAS DE DESARROLLO SOCIAL	PROGRAMADO																	
APERTURA DE CAMINO TRAMO SAN ISIDRO - LOMA CELOSA, MAZATLÁN 1 KMS	H. AYUNTAMIENTO REGIDOR DE OBRAS DE DESARROLLO SOCIAL	REALIZADO																	
APERTURA DE CAMINO DE 1 KM DEL TRAMO LOS FRAILES-AGUA NEGRA	H. AYUNTAMIENTO REGIDOR DE OBRAS DE DESARROLLO SOCIAL	PROGRAMADO																	
APERTURA DE TRAMO DE 1 KM. DE BRECHA TRAMO	H. AYUNTAMIENTO REGIDOR DE OBRAS DE DESARROLLO SOCIAL	REALIZADO																	
	PROGRAMADO																		

22.4 PROGRAMA DE INVERSIÓN DE LOS PROYECTOS ESTRATÉGICOS: SUFICIENTE INFRAESTRUCTURA SOCIAL, EN LOS SERVICIOS DE SALUD, Y EDUCACIÓN

SOLUCIÓN ESTRATÉGICA	OBJETIVO GENERAL	OBJETIVOS ESPECÍFICO	METAS	INVERSIÓN ESTIMADA
2. SUFICIENTE INFRAESTRUCTURA SOCIAL, EN LOS SERVICIOS DE SALUD, Y EDUCACIÓN	SUFICIENTE INFRAESTRUCTURA DE APOYO AL SERVICIO PÚBLICO PARA DARLE UNA MEJOR CALIDAD DE VIDA A LA POBLACIÓN	INFRAESTRUCTURA DE OBRA SOCIAL	AMPLIACIÓN DE LA CASA DE SALUD, BRINDANDO EQUIPAMIENTO Y MEDICAMENTOS, SAN JOSÉ VISTA HERMOSA, AGUA NEGRA, LOS FRAILES, EL PAXTLE Y CERRO DE ARENA	\$ 2,000,000.00
			COMPRA DE UN TERRENO DE 10,000 M2, PARA EL PANTEON, SAN MARCOS LIQUIDAMBAR, CERRO DE ARENA, SAN JUAN LA UNIÓN	\$ 600,000.00
			CERCADO PERIMETRAL DE 800M2, PARA EL PANTEON, DE LA CABECERA MUNICIPAL	\$ 350,000.00
			REHABILITACION DEL PUENTE DE 15 X 4 MTS DE LARGO Y ANCHO, UBICADO EN LA RAYA DE SAN JUAN LA UNIÓN Y AGUA DE NIÑO.	\$ 250,000.00
			CONSTRUCCION DE MURO DE CONTENCIÓN DE 50 MTS DE LARGO X 6 METROS DE ALTO DE LA IGLESIA, LOMA ÁGUILA	\$ 400,000.00
			CONSTRUIR UNA CASA DE SALUD CON SANITARIO DE 10 MTS DE LARGO POR 7 METROS DE ANCHO DE LA LOCALIDAD DE GUADALUPE ZOQUIAPAM, LOMA ÁGUILA SAN MARTIN, SAN ISIDRO, SAN JUAN LA UNIÓN	\$ 1,500,000.00
			CONSTRUCCION DE 2 AULAS DE 7 X 4 MTS. Y UNA DIRECCION DE 6 X 4 MTS DE LA ESCUELA TELESECUNDARIA, DE PEÑA COLORADA	\$ 1,100,000.00
			CONSTRUCCION DE 2 AULAS DE 7 X 4 MTS Y DE UNA DIRECCION DE 6 X 4 MTS DE LA ESCUELA TELESECUNDARIA, DE PEÑA BLANCA	\$ 1,150,000.00
			CONSTRUCCION DE 3 AULAS DE 7 X 3.5 MTS EN LA ESCUELA PRIMARIA NICOLAS BRAVO DE SAN JUAN LA UNION	\$ 1,100,000.00
			CONSTRUCCION DE 4 AULAS DE 7 X 4 MTS EN LA ESCUELA PRIMARIA MIGUEL HIDALGO DE SAN ISIDRO ZOQUIAPAM	\$ 1,300,000.00
			CONSTRUCCION DE 1 AULA DE 7 X 4 MTS. DE LA ESCUELA PRIMARIA, DE LA COMUNIDAD DEL VIZAJE	\$ 400,000.00
			CONSTRUCCION DE UN SALÓN DE USOS MÚLTIPLES Y TECHADO DE 50 MTS DE LARGO POR 14 MTS. EL PAXTLE, SAN MARCOS LIQUIDAMBAR Y GUADALUPE ZOQUIAPAM	\$ 1,600,000.00
			CONSTRUCCION DE UN MERCADO DE 60 MTS DE LARGO POR 25 MTS DE ANCHO, SAN MARCOS LIQUIDAMBAR	\$ 1,500,000.00
			CONSTRUCCION DE UN PARQUE DE DISTRACCION FAMILIAR DE 70 MTS DE LARGO POR 30 MTS DE ANCHO EN LA CABECERA MUNICIPAL Y SAN MARCOS LIQUIDAMBAR	\$ 570,000.00
CONSTRUCCION DE TRES CANCHAS DEPORTIVA DE BASQUETBOL DE 28 MTS DE LARGO POR 14 DE ANCHO DE SAN JUAN LA UNIÓN, BARRIO GUADALUPE, LOMA OCOTITLAN.	\$ 2,100,000.00			
TECHUMBRE DE TRES CANCHAS DE BASQUET- BOL MUNICIPAL DE 28 METROS DE LARGO POR 14 DE ANCHO DE SAN MARTIN, GUADALUPE ZOQUIAPAM, SAN ISIDRO ZOQUIAPAM	\$ 2,700,000.00			
CONSTRUCCION DE UNA CANCHA DEPORTIVA DE FUTBOL DE 90 MTS DE LARGO POR 45 MTS DE ANCHO EN LA CABECERA MUNICIPAL.	\$ 350,000.00			
CONSTRUCCION DE UNA CASA MUNICIPAL DE 10 METROS DE LARGO POR 8 MTS DE ANCHO EN LA LOCALIDAD DE EL PAXTLE.	\$ 600,000.00			
CONSTRUCCION DE UNA CAPILLA DE 18 MTS DE LARGO POR 7 MTS DE ANCHO EN LA LOCALIDAD DE SAN MARTIN.	\$ 800,000.00			
PAVIMENTACION DE 1 KM DE CARRETERA EN LA LOCALIDAD DE SAN JOSÉ VISTA HERMOSA	\$ 1,000,000.00			
PAVIMENTACION DE 1 KM DE TRAMO DE CARRETERA A LA LOCALIDAD DE LOS LOS FRAILES A LA CABECERA MUNICIPAL DE SAN LUCAS ZOQUIAPAM.	\$ 1,000,000.00			
PAVIMENTACION DE 1 KM DE CARRETERA DE LA LOCALIDAD DEL CUARTEL VIEJO AL CENTRO DE LA POBLACION DE SAN JUAN LA UNIÓN	\$ 1,000,000.00			
PAVIMENTACION DE 2 KM DE CALLES DEL CENTRO DE SAN JUAN LA UNION PLANTA ALTA LLANO DE AGUACATE	\$ 2,000,000.00			
PAVIMENTACION DE 2 KMS APROXIMADAMENTE DEL TRAMO PAXTLE-PEÑA COLORADA	\$ 2,000,000.00			

			AMPLIACION Y PAVIMENTACION DE 1 KM DE CALLES DE LA COMUNIDAD LOS FRAILES A LA CABECERA MUNICIPAL	\$ 1,000,000.00
			AMPLIACION Y PAVIMENTACION DE 1 KM DE CARRETERA DE SAN MARCOS LIQUIDAMBAR A LA CABECERA DE SAN LUCAS ZOQUIAPAM	\$ 1,000,000.00
			AMPLIACION Y PAVIMENTACION DE 6 KMS DE CARRETER DE LA LOCALIDAD DE PLAN DE GUADALUPE A LA CABECERA DE SAN LUCAS ZOQUIAPAM	\$ 6,000,000.00
			REVESTIMIENTO DE 1 KM DE LA CARRETERA LOMA AGUILA-SAN MARCOS	\$ 1,000,000.00
			APERTURA DE CAMINO TRAMO SAN ISIDRO - LOMA CELOSA, MAZATLAN 1 KMS	\$ 1,000,000.00
			APERTURA DE CAMINO DE 1 KM DEL TRAMO LOS FRAILES-AGUA NEGRA	\$ 1,000,000.00
			APERTURA DE TRAMO DE 1 KM. DE BRECHA TRAMO LINDA VISTA - LOMA ALTA	\$ 5,000.00
			ACTAS DE ACUERDOS POR CADA OBRA A EJECUTARSE	
			CAPACITACION A LOS COMITÉS DE LAS DIFERENTES ESCUELAS	\$ 15,000.00
			CAPACITACION A LOS DIFERENTES COMITÉS DE OBRAS	\$ 15,000.00
			TOTAL	\$ 39,370,000.00

2.3 CUADRO DE PROYECTOS ESTRATÉGICOS: PROBLEMA III EJE HUMANO; SUFICIENTE SERVICIOS BÁSICOS EN LA FAMILIA

SOLUCIÓN ESTRATÉGICA LÍNEA ESTRATÉGICA	OBJETIVO GENERAL	OBJETIVOS ESPECÍFICOS PROYECTOS	METAS
<p>3. SUFICIENTE SERVICIOS BÁSICOS EN LAS FAMILIAS</p>	<p>TENER AL 100 % LA INFRAESTRUCTURA DE LOS SERVICIOS PÚBLICOS</p>	<p>FOMENTO: DE APOYO A LAS FAMILIAS PARA UNA VIVIENDA DIGNA</p> <p>CAPACITACIÓN: EN LA SALUD Y EDUCACIÓN DE LA FAMILIA</p>	<p>GESTIÓN Y CONVENIO DE COLABORACION DE PROGRAMAS PARA LA CONSTRUCCIÓN DE VIVIENDA DIGNA DE 305 FAMILIAS DE ESCASOS RECURSOS EN LAS DIFERENTES LOCALIDADES DEL MUNICIPIO QUE SON: SAN PEDRO DEL RIO, PAXTLE, LINDA VISTA, LOMA IZOTE, LOMA PALMERA, LOMA CABALLO, TIERRA COLORADA.</p> <p>CAPACITACION A MADRES DE FAMILIA SOBRE LA VIOLENCIA INTRAFAMILIAR</p> <p>CAPACITACION A PADRES DE FAMILIA SOBRE MENORES INFRACTORES</p> <p>CAPACITACION FAMILIAR SOBRE EQUIDAD DE GENERO</p> <p>AMPLIACION DE 2 KMS DE LA RED DE DISTRIBUCION DE AGUA POTABLE EN LA CABECERA MUNICIPAL</p> <p>AMPLIACION DE 1 KM DE LA RED DE DISTRIBUCION DE AGUA POTABLE EN LA LOCALIDAD DE SAN ISIDRO</p> <p>AMPLIACION DE 1 KM DE LA RED DE DISTRIBUCION DE AGUA POTABLE: SAN JOSÉ VISTA HERMOSA</p> <p>AMPLIACION DE 1 KM DE LA RED DE DISTRIBUCION DE AGUA POTABLE DE LA LOCALIDAD DE AGUA DE NIÑO</p> <p>AMPLIACION DE 1 KM DE LA RED DE DISTRIBUCION DE AGUA POTABLE DE LA LOCALIDAD DE LOMA AGUILA</p> <p>INTRODUCCION DE 1 KM DE LA RED DE DISTRIBUCION DE AGUA POTABLE DE LA LOCALIDAD BARRIO BUENAVISTA</p> <p>INTRODUCCION DE 1 KM DE LA RED DE DISTRIBUCION DE AGUA POTABLE DE LA LOCALIDAD, SAN PEDRO DEL RIO</p> <p>INTRODUCCION DE 1 KM DE LA RED DE DISTRIBUCION DE AGUA POTABLE DE LA LOCALIDAD LLANO DE ALAMO</p> <p>INTRODUCCION DE 1 KM DE LA RED DE DISTRIBUCION DE AGUA POTABLE DE LA LOCALIDAD LA GUADALUPE</p> <p>INTRODUCCION DE 1 KM DE LA RED DE DISTRIBUCION DE AGUA POTABLE DE LA LOCALIDAD LOMA CENTRAL</p> <p>INTRODUCCION DE 1 KM DE LA RED DE DISTRIBUCION DE AGUA POTABLE DE LA LOCALIDAD DEL VISAJE</p> <p>AMPLIACION DE 700 MTS DE LA RED DE DISTRIBUCION DE AGUA POTABLE DE LA LOCALIDAD DE SAN JUAN LA UNIÓN</p> <p>INTRODUCCION DE 3 KMS DE DRENAJE EN LA CABECERA MUNICIPAL LIQUIDAMBAR</p> <p>INTRODUCCION DE 2 KMS DE DRENAJE EN LA LOCALIDAD DE SAN JOSÉ VISTA HERMOSA</p> <p>INTRODUCCION DE 2 KMS DE DRENAJE EN LA LOCALIDAD DE SAN ISIDRO ZOQUIAPAM</p> <p>INTRODUCCION DE 1 KM DE DRENAJE DE LA LOCALIDAD DE SAN JUAN LA UNIÓN</p> <p>INTRODUCCION DE 1 KM DE DRENAJE EN LA LOCALIDAD DE AGUA DE NIÑO</p> <p>INTRODUCCION DE 1 KM DE DRENAJE EN LA LOCALIDAD DE LOS FRATILES</p>

23.1 CUADRO DE INVOLUCRADOS EN EL PLAN DE PROYECTOS ESTRATÉGICOS; SUFICIENTE SERVICIOS BÁSICOS EN LAS FAMILIAS

INVOLUCRADOS DEL SECTOR PÚBLICO				DEPENDENCIAS FEDERALES Y PROGRAMA
3. PROYECTO ESTRATÉGICO SUFICIENTE SERVICIOS BÁSICOS EN LAS FAMILIAS	INVOLUCRADOS DE LA COMUNIDAD	DEPENDENCIAS MUNICIPALES	DEPENDENCIAS ESTATALES	
GESTIÓN Y CONVENIO DE COLABORACION DE PROGRAMAS PARA LA CONSTRUCCIÓN DE VIVIENDA DIGNA DE 305 FAMILIAS DE ESCASOS RECURSOS EN LAS DIFERENTES LOCALIDADES DEL MUNICIPIO QUE SON: SAN PEDRO DEL RIO, PAXTLE, LINDA VISTA, LOMA IZOTE, LOMA PALMERA, LOMA CABALLO, TIERRA COLORADA.	AGENTE MUNICIPAL COMITÉ DE OBRAS FAMILIAS BENEFICIADAS	H. AYUNTAMIENTO REGIDOR DE DESARROLLO SOCIAL	COPLADE Programa de infraestructura básica para la atención de pueblos indígenas), S.O.P. Programa de infraestructura social I.V.O. Programa de apoyo a la vivienda Oaxaqueña	S.E.D.E.S.O.L. Programa de Ahorro y Subsidio para la Vivienda "Tu Casa", P.E.T. P.A.Z.A.P.
CAPACITACIÓN A MADRES DE FAMILIA SOBRE LA VIOLENCIA INTRAFAMILIAR	AGENTE MUNICIPAL COMITÉ DE SALUD COMITÉ DE OPORTUNIDADES COMITÉ DE PADRES DE FAMILIA	H. AYUNTAMIENTO REGIDOR DE SALUD, REGIDOR DE EDUCACION	IDEMUN	INAFED SISTEMA NACIONAL DE CAPCITACION
CAPACITACIÓN A LOS PADRE Y MADRES DE FAMILIA SOBRE EL ALCHOLISMO	AGENTE MUNICIPAL COMITÉ DE SALUD COMITÉ DE OPORTUNIDADES COMITÉ DE PADRES DE FAMILIA	H. AYUNTAMIENTO REGIDOR DE SALUD, REGIDOR DE EDUCACION	IDEMUN	INAFED SISTEMA NACIONAL DE CAPCITACION
CAPACITACIÓN A PADRES DE FAMILIA SOBRE MENORES INFRACTORES	AGENTE MUNICIPAL COMITÉ DE SALUD COMITÉ DE OPORTUNIDADES COMITÉ DE PADRES DE FAMILIA	H. AYUNTAMIENTO REGIDOR DE SALUD, REGIDOR DE EDUCACION	IDEMUN	INAFED SISTEMA NACIONAL DE CAPCITACION
CAPACITACIÓN FAMILIAR SOBRE EQUIDAD DE GENERO	AGENTE MUNICIPAL COMITÉ DE SALUD COMITÉ DE OPORTUNIDADES COMITÉ DE PADRES DE FAMILIA	H. AYUNTAMIENTO REGIDOR DE SALUD, REGIDOR DE EDUCACION	IDEMUN	INAFED SISTEMA NACIONAL DE CAPCITACION
AMPLIACIÓN DE 1KM DE LA RED DE DISTRIBUCIÓN DE AGUA POTABLE; SAN JOSE VISTA HERMOSA	AGENTE MUNICIPAL COMITÉ DE OBRAS Y COMITÉ DE AGUA POTABLE	H. AYUNTAMIENTO REGIDOR DE DESARROLLO SOCIAL REGIDOR DE OBRAS	CEA. Agua potable, alcantarillado en zonas rurales, programa agua limpia COPLADE Programa de infraestructura básica para la atención de pueblos indígenas	CONAGUA. Programas para la construcción y rehabilitación de sistemas de agua potable y saneamiento en zonas rurales, Nueva Cultura del agua, Agua potable, Agua limpia, SAGARPA programa de Desarrollo Sustentable en Zonas Marginadas, SEMARNAT Programa de infraestructura hidrológica y agua potable, alcantarillado y saneamiento, SEDESOL Programa de Apoyo a las Zonas de Atención Prioritaria, PET. Programa para el desarrollo local
AMPLIACIÓN DE 2 KMS DE LA RED DE DISTRIBUCIÓN DE AGUA POTABLE EN LA	AGENTE MUNICIPAL COMITÉ DE OBRAS Y COMITÉ DE AGUA	H. AYUNTAMIENTO REGIDOR DE DESARROLLO SOCIAL	CEA. Agua potable, alcantarillado en zonas rurales, programa agua limpia	CONAGUA. Programas para la construcción y rehabilitación de sistemas de agua potable y saneamiento en zonas rurales, Nueva Cultura del agua, Agua potable, Agua limpia, SAGARPA programa de Desarrollo Sustentable en Zonas Marginadas.

INTRODUCCIÓN DE 1 KM DE LA RED DE DISTRIBUCIÓN DE AGUA POTABLE DE LA LOCALIDAD LOMA CENTRAL	AGENTE MUNICIPAL COMITÉ DE OBRAS Y COMITÉ DE AGUA POTABLE	H. AYUNTAMIENTO REGIDOR DE DESARROLLO SOCIAL REGIDOR DE OBRAS	infraestructura básica para la atención de pueblos indígenas	CEA. Agua potable, alcantarillado en zonas rurales, programa agua limpia COPLADE. Programa de infraestructura básica para la atención de pueblos indígenas	sanearamiento. SEDESOL Programa de Apoyo a las Zonas de Atención Prioritaria, PET. Programa para el desarrollo local
INTRODUCCIÓN DE 1 KM DE LA RED DE DISTRIBUCIÓN DE AGUA POTABLE DE LA LOCALIDAD DEL VIZAJE	AGENTE MUNICIPAL COMITÉ DE OBRAS Y COMITÉ DE AGUA POTABLE	H. AYUNTAMIENTO REGIDOR DE DESARROLLO SOCIAL REGIDOR DE OBRAS	infraestructura básica para la atención de pueblos indígenas	CEA. Agua potable, alcantarillado en zonas rurales, programa agua limpia COPLADE. Programa de infraestructura básica para la atención de pueblos indígenas	sanearamiento y rehabilitación de sistemas de agua potable y saneamiento en zonas rurales, Nueva Cultura del agua, Agua potable, Agua limpia, SAGARPA programa de Desarrollo Sustentable en Zonas Marginadas. SEMARNAT Programa de infraestructura hidrológica y agua potable, alcantarillado y saneamiento. SEDESOL Programa de Apoyo a las Zonas de Atención Prioritaria, PET. Programa para el desarrollo local
INTRODUCCIÓN DE 3 KMS DE DRENAJE EN LA CABECERA MUNICIPAL	AGENTES MUNICIPALES COMITÉ DE OBRAS	H. AYUNTAMIENTO REGIDOR DE OBRAS REGIDOR DE DESARROLLO SOCIAL	infraestructura básica para la atención de pueblos indígenas	COPLADE. Programa de infraestructura básica para la atención de pueblos indígenas	Programa de Infraestructura hidrológica y agua potable, alcantarillado y saneamiento. SEDESOL Programa de Apoyo a las Zonas de Atención Prioritaria, P.E.T. Programa para el desarrollo local
INTRODUCCIÓN DE 2 KMS DE DRENAJE EN LA LOCALIDAD DE SAN MARCOS LIQUIDAMBAR	AGENTES MUNICIPALES COMITÉ DE OBRAS	H. AYUNTAMIENTO REGIDOR DE OBRAS REGIDOR DE DESARROLLO SOCIAL	infraestructura básica para la atención de pueblos indígenas	COPLADE. Programa de infraestructura básica para la atención de pueblos indígenas	SEMARNAT Programa de Infraestructura hidrológica y agua potable, alcantarillado y saneamiento. SEDESOL Programa de Apoyo a las Zonas de Atención Prioritaria, P.E.T. Programa para el desarrollo local
INTRODUCCIÓN DE 2 KMS DE DRENAJE EN LA LOCALIDAD DE SAN JOSE VISTA HERMOSA	AGENTES MUNICIPALES COMITÉ DE OBRAS	H. AYUNTAMIENTO REGIDOR DE OBRAS REGIDOR DE DESARROLLO SOCIAL	infraestructura básica para la atención de pueblos indígenas	COPLADE. Programa de infraestructura básica para la atención de pueblos indígenas	Programa de Infraestructura hidrológica y agua potable, alcantarillado y saneamiento. SEDESOL Programa de Apoyo a las Zonas de Atención Prioritaria, P.E.T. Programa para el desarrollo local
INTRODUCCIÓN DE 2 KMS DE DRENAJE EN LA LOCALIDAD DE SAN ISIDRO ZOQUIAPAM	AGENTES MUNICIPALES COMITÉ DE OBRAS	H. AYUNTAMIENTO REGIDOR DE OBRAS REGIDOR DE DESARROLLO SOCIAL	infraestructura básica para la atención de pueblos indígenas	COPLADE. Programa de infraestructura básica para la atención de pueblos indígenas	SEMARNAT Programa de Infraestructura hidrológica y agua potable, alcantarillado y saneamiento. SEDESOL Programa de Apoyo a las Zonas de Atención Prioritaria, P.E.T. Programa para el desarrollo local
INTRODUCCIÓN DE 1 KM DE DRENAJE DE LA LOCALIDAD DE SAN JUAN LA UNION	AGENTES MUNICIPALES COMITÉ DE OBRAS	H. AYUNTAMIENTO REGIDOR DE OBRAS REGIDOR DE DESARROLLO SOCIAL	infraestructura básica para la atención de pueblos indígenas	COPLADE. Programa de infraestructura básica para la atención de pueblos indígenas	SEMARNAT Programa de Infraestructura hidrológica y agua potable, alcantarillado y saneamiento. SEDESOL Programa de Apoyo a las Zonas de Atención Prioritaria, P.E.T. Programa para el desarrollo local
INTRODUCCIÓN DE 1 KM DE DRENAJE EN LA LOCALIDAD DE AGUA DE NIÑO	AGENTES MUNICIPALES COMITÉ DE OBRAS	H. AYUNTAMIENTO REGIDOR DE OBRAS REGIDOR DE DESARROLLO SOCIAL	infraestructura básica para la atención de pueblos indígenas	COPLADE. Programa de infraestructura básica para la atención de pueblos indígenas	SEMARNAT Programa de Infraestructura hidrológica y agua potable, alcantarillado y saneamiento. SEDESOL Programa de Apoyo a las Zonas de Atención Prioritaria, P.E.T. Programa para el desarrollo local
INTRODUCCIÓN DE 1 KM DE DRENAJE EN LA LOCALIDAD DE LOS FRAILES	AGENTES MUNICIPALES COMITÉ DE OBRAS	H. AYUNTAMIENTO REGIDOR DE OBRAS REGIDOR DE DESARROLLO SOCIAL	infraestructura básica para la atención de pueblos indígenas	COPLADE. Programa de infraestructura básica para la atención de pueblos indígenas	SEMARNAT Programa de Infraestructura hidrológica y agua potable, alcantarillado y saneamiento. SEDESOL Programa de Apoyo a las Zonas de Atención Prioritaria, P.E.T. Programa para el desarrollo local

23.2 PROGRAMA DE ACTIVIDADES Y SEGUIMIENTO DE LOS PROYECTOS ESTRATÉGICOS: SUFICIENTE SERVICIOS BÁSICOS EN LA FAMILIA

OBJETIVO GENERAL	OBJETIVO ESPECÍFICO	RESULTADOS ESPERADOS O METAS	ACTIVIDADES	RESPONSABLES	RECURSOS NECESARIOS	TIEMPO	
3. SUFICIENTE SERVICIOS BÁSICOS EN LAS FAMILIAS	FOMENTO DE APOYO A LAS FAMILIAS PARA UNA VIVIENDA DIGNA	GESTIÓN Y CONVENIO DE COLABORACIÓN DE PROGRAMAS PARA LA CONSTRUCCIÓN DE VIVIENDA DIGNA DE 305 FAMILIAS DE ESCASOS RECURSOS EN LAS DIFERENTES LOCALIDADES DEL MUNICIPIO QUE SON: SAN PEDRO DEL RIO, PAXTLE, LINDA VISTA, LOMA IZOTE, LOMA PALMERA, LOMA CABALLO, TIERRA COLORADA.	GESTIÓN DE RECURSOS Y ELABORACIÓN DE PROYECTOS	H. AYUNTAMIENTO REGIDOR DE DESARROLLO SOCIAL	APORTACIÓN DE LAS DIFERENTES INSTITUCIONES INVOLUCRADAS COMO SON: LA FEDERAL, ESTATAL Y RECURSO DEL RAMO 33, Y FONDO IV MUNICIPAL	MARZO A OCTUBRE DE 2010, 2011 2012, 2013 2014	
	APOYO EN LA CULTURA Y EDUCACIÓN DEL DESARROLLO LOCAL	CAPACITACIÓN A MADRES DE FAMILIA SOBRE LA VIOLENCIA INTRAFAMILIAR	ELABORAR LA PROPUESTA, CONCERTAR CON EL PONENTE	H. AYUNTAMIENTO REGIDOR DE SALUD, REGIDOR DE EDUCACION	APORTACIÓN DEL RAMO 28 Y FONDO IV MUNICIPAL	MARZO A OCTUBRE DE 2009	
		CAPACITACIÓN A LOS PADRE Y MADRES DE FAMILIA SOBRE EL ALCOHOLISMO	ELABORAR LA PROPUESTA, CONCERTAR CON EL PONENTE	H. AYUNTAMIENTO REGIDOR DE SALUD, REGIDOR DE EDUCACION	H. AYUNTAMIENTO REGIDOR DE SALUD, REGIDOR DE EDUCACION	APORTACIÓN DEL RAMO 28 Y FONDO IV MUNICIPAL	MARZO A OCTUBRE DE 2009
		CAPACITACIÓN A PADRES DE FAMILIA SOBRE MENORES INFRACTORES	ELABORAR LA PROPUESTA, CONCERTAR CON EL PONENTE	H. AYUNTAMIENTO REGIDOR DE SALUD, REGIDOR DE EDUCACION	H. AYUNTAMIENTO REGIDOR DE SALUD, REGIDOR DE EDUCACION	APORTACIÓN DEL RAMO 28 Y FONDO IV MUNICIPAL	MARZO A OCTUBRE DE 2010
		CAPACITACIÓN FAMILIAR SOBRE EQUITAD DE GENERO	ELABORAR LA PROPUESTA, CONCERTAR CON EL PONENTE	H. AYUNTAMIENTO REGIDOR DE SALUD, REGIDOR DE EDUCACION	H. AYUNTAMIENTO REGIDOR DE SALUD, REGIDOR DE EDUCACION	APORTACIÓN DEL RAMO 28 Y FONDO IV MUNICIPAL	MARZO A OCTUBRE DE 2010
		AMPLIACIÓN DE 1 KM DE LA RED DE DISTRIBUCIÓN DE AGUA POTABLE: SAN JOSÉ VISTA HERMOSA	GESTIÓN DE RECURSOS Y ELABORACIÓN DE PROYECTOS	H. AYUNTAMIENTO REGIDOR DE DESARROLLO SOCIAL REGIDOR DE OBRAS	H. AYUNTAMIENTO REGIDOR DE DESARROLLO SOCIAL REGIDOR DE OBRAS	APORTACIÓN DE LOS DIFERENTES NIVELES DE GOBIERNO COMO SON: EL FEDERAL, ESTATAL Y RECURSOS DEL RAMO 33 Y FONDO IV MUNICIPAL	FEBRERO A NOVIEMBRE DE 2011
		AMPLIACIÓN DE 2 KMS DE LA RED DE DISTRIBUCIÓN DE AGUA POTABLE EN LA CABECERA MUNICIPAL	GESTIÓN DE RECURSOS Y ELABORACIÓN DE PROYECTOS	H. AYUNTAMIENTO REGIDOR DE DESARROLLO SOCIAL REGIDOR DE OBRAS	H. AYUNTAMIENTO REGIDOR DE DESARROLLO SOCIAL REGIDOR DE OBRAS	APORTACIÓN DE LOS DIFERENTES NIVELES DE GOBIERNO COMO SON: EL FEDERAL, ESTATAL Y RECURSOS DEL RAMO 33 Y FONDO IV MUNICIPAL	JULIO A NOVIEMBRE DE 2011
		AMPLIACIÓN DE 1 KM DE LA RED DE DISTRIBUCIÓN DE AGUA POTABLE EN LA LOCALIDAD DE SAN ISIDRO	GESTIÓN DE RECURSOS Y ELABORACIÓN DE PROYECTOS	H. AYUNTAMIENTO REGIDOR DE DESARROLLO SOCIAL REGIDOR DE OBRAS	H. AYUNTAMIENTO REGIDOR DE DESARROLLO SOCIAL REGIDOR DE OBRAS	APORTACIÓN DE LOS DIFERENTES NIVELES DE GOBIERNO COMO SON: EL FEDERAL, ESTATAL Y RECURSOS DEL RAMO 33 Y FONDO IV MUNICIPAL	ABRIL A NOVIEMBRE DE 2011
		AMPLIACIÓN DE 700 MTS DE LA RED DE DISTRIBUCIÓN DE AGUA POTABLE DE LA LOCALIDAD DE SAN JUAN LA UNIÓN	GESTIÓN DE RECURSOS Y ELABORACIÓN DE PROYECTOS	H. AYUNTAMIENTO REGIDOR DE DESARROLLO SOCIAL REGIDOR DE OBRAS	H. AYUNTAMIENTO REGIDOR DE DESARROLLO SOCIAL REGIDOR DE OBRAS	APORTACIÓN DE LOS DIFERENTES NIVELES DE GOBIERNO COMO SON: EL FEDERAL, ESTATAL Y RECURSOS DEL RAMO 33 Y FONDO IV MUNICIPAL	ENERO A NOVIEMBRE DE 2012
		AMPLIACIÓN DE 1 KM DE LA RED DE DISTRIBUCIÓN DE AGUA POTABLE DE LA LOCALIDAD DE AGUA DE NIÑO	GESTIÓN DE RECURSOS Y ELABORACIÓN DE PROYECTOS	H. AYUNTAMIENTO REGIDOR DE DESARROLLO SOCIAL REGIDOR DE OBRAS	H. AYUNTAMIENTO REGIDOR DE DESARROLLO SOCIAL REGIDOR DE OBRAS	APORTACIÓN DE LOS DIFERENTES NIVELES DE GOBIERNO COMO SON: EL FEDERAL, ESTATAL Y RECURSOS DEL RAMO 33 Y FONDO IV MUNICIPAL	MARZO A NOVIEMBRE DE 2012
		AMPLIACIÓN DE 1 KM DE LA RED	ELABORACIÓN	H. AYUNTAMIENTO	H. AYUNTAMIENTO	APORTACIÓN DE LOS DIFERENTES	MARZO A

	DE DISTRIBUCIÓN DE AGUA POTABLE DE LA LOCALIDAD DE LOMA ÁGUILA	DE PROYECTO Y GESTIÓN	REGIDOR DE DESARROLLO SOCIAL REGIDOR DE OBRAS	NIVELES DE GOBIERNO COMO SON: EL FEDERAL, ESTATAL Y FONDO IV MUNICIPAL	JULIO DE 2012
	INTRODUCCIÓN DE 1 KM DE LA RED DE DISTRIBUCIÓN DE AGUA POTABLE DE LA LOCALIDAD BARRIO BUENA VISTA	ELABORACIÓN DE PROYECTO Y GESTIÓN	H. AYUNTAMIENTO REGIDOR DE DESARROLLO SOCIAL REGIDOR DE OBRAS	APORTACIÓN DE LOS DIFERENTES NIVELES DE GOBIERNO COMO SON: EL FEDERAL, ESTATAL Y RECURSOS DEL RAMO 33 Y FONDO IV MUNICIPAL	MARZO A MAYO DE 2013
	INTRODUCCIÓN DE 1 KM DE LA RED DE DISTRIBUCIÓN DE AGUA POTABLE DE LA LOCALIDAD SAN PEDRO DEL RÍO	ELABORACIÓN DE PROYECTO Y GESTIÓN	H. AYUNTAMIENTO REGIDOR DE DESARROLLO SOCIAL REGIDOR DE OBRAS	APORTACIÓN DE LOS DIFERENTES NIVELES DE GOBIERNO COMO SON: EL FEDERAL, ESTATAL Y RECURSOS DEL RAMO 33 Y FONDO IV MUNICIPAL	ENERO A ABRIL DE 2013
	INTRODUCCIÓN DE 1 KM DE LA RED DE DISTRIBUCIÓN DE AGUA POTABLE DE LA LOCALIDAD LLANO DE ÁLAMO	ELABORACIÓN DE PROYECTO Y GESTIÓN	H. AYUNTAMIENTO REGIDOR DE DESARROLLO SOCIAL REGIDOR DE OBRAS	APORTACIÓN DE LOS DIFERENTES NIVELES DE GOBIERNO COMO SON: EL FEDERAL, ESTATAL Y RECURSOS DEL RAMO 33 Y FONDO IV MUNICIPAL	FEBRERO A JUNIO DE 2013
	INTRODUCCIÓN DE 1 KM DE LA RED DE DISTRIBUCIÓN DE AGUA POTABLE DE LA LOCALIDAD LA GUADALUPE	ELABORACIÓN DE PROYECTO Y GESTIÓN	H. AYUNTAMIENTO REGIDOR DE DESARROLLO SOCIAL REGIDOR DE OBRAS	APORTACIÓN DE LOS DIFERENTES NIVELES DE GOBIERNO COMO SON: EL FEDERAL, ESTATAL Y RECURSOS DEL RAMO 33 Y FONDO IV MUNICIPAL	MARZO A AGOSTO DE 2014
	INTRODUCCIÓN DE 1 KM DE LA RED DE DISTRIBUCIÓN DE AGUA POTABLE DE LA LOCALIDAD LOMA CENTRAL	ELABORACIÓN DE PROYECTO Y GESTIÓN	H. AYUNTAMIENTO REGIDOR DE DESARROLLO SOCIAL REGIDOR DE OBRAS	APORTACIÓN DE LOS DIFERENTES NIVELES DE GOBIERNO COMO SON: EL FEDERAL, ESTATAL Y RECURSOS DEL RAMO 33 Y FONDO IV MUNICIPAL	ENERO A JUNIO DE 2014
	INTRODUCCIÓN DE 1 KM DE LA RED DE DISTRIBUCIÓN DE AGUA POTABLE DE LA LOCALIDAD DEL VIZAJE	ELABORACIÓN DE PROYECTO Y GESTIÓN	H. AYUNTAMIENTO REGIDOR DE DESARROLLO SOCIAL REGIDOR DE OBRAS	APORTACIÓN DE LOS DIFERENTES NIVELES DE GOBIERNO COMO SON: EL FEDERAL, ESTATAL Y RECURSOS DEL RAMO 33 Y FONDO IV MUNICIPAL	ENERO A JUNIO DE 2014
	INTRODUCCIÓN DE 3 KMS DE DRENAJE EN LA CABECERA MUNICIPAL	GESTIÓN Y ELABORACIÓN DEL PROYECTO	H. AYUNTAMIENTO REGIDOR DE DESARROLLO SOCIAL	APORTACIÓN DE LOS DIFERENTES NIVELES DE GOBIERNO COMO SON: EL FEDERAL, ESTATAL Y RECURSOS DEL RAMO 33	ENERO A JUNIO DE 2011
	INTRODUCCIÓN DE 2 KMS DE DRENAJE EN LA LOCALIDAD DE SAN MARCOS LIQUIDAMBAR	GESTIÓN Y ELABORACIÓN DEL PROYECTO	H. AYUNTAMIENTO REGIDOR DE OBRAS	APORTACIÓN DE LOS DIFERENTES NIVELES DE GOBIERNO COMO SON: EL FEDERAL, ESTATAL Y RECURSOS DEL RAMO 33	FEBRERO A JULIO DE 2011
	INTRODUCCIÓN DE 2 KMS DE DRENAJE EN LA LOCALIDAD DE SAN JOSÉ VISTA HERMOSA	GESTIÓN Y ELABORACIÓN DEL PROYECTO	H. AYUNTAMIENTO REGIDOR DE DESARROLLO SOCIAL	APORTACIÓN DE LOS DIFERENTES NIVELES DE GOBIERNO COMO SON: EL FEDERAL, ESTATAL Y RECURSOS DEL RAMO 33	ENERO A JUNIO DE 2012
	INTRODUCCIÓN DE 2 KMS DE DRENAJE EN LA LOCALIDAD DE SAN ISIDRO ZOQUIPAM	GESTIÓN Y ELABORACIÓN DEL PROYECTO	H. AYUNTAMIENTO REGIDOR DE OBRAS	APORTACIÓN DE LOS DIFERENTES NIVELES DE GOBIERNO COMO SON: EL FEDERAL, ESTATAL Y RECURSOS DEL RAMO 33	MARZO A SEPTIEMBRE DE 2012
	INTRODUCCIÓN DE 1 KM DE DRENAJE EN LA LOCALIDAD DE SAN JUAN LA UNIÓN	GESTIÓN Y ELABORACIÓN DEL PROYECTO	H. AYUNTAMIENTO REGIDOR DE OBRAS	APORTACIÓN DE LOS DIFERENTES NIVELES DE GOBIERNO COMO SON: EL FEDERAL, ESTATAL Y RECURSOS DEL RAMO 33	FEBRERO A OCTUBRE DE 2013
	INTRODUCCIÓN DE 1 KM DE DRENAJE EN LA LOCALIDAD DE AGUA DE NIÑO	GESTIÓN Y ELABORACIÓN DEL PROYECTO	H. AYUNTAMIENTO REGIDOR DE OBRAS	APORTACIÓN DE LOS DIFERENTES NIVELES DE GOBIERNO COMO SON: EL FEDERAL, ESTATAL Y RECURSOS DEL RAMO 33	ENERO A JUNIO DE 2013
	INTRODUCCIÓN DE 1 KM DE DRENAJE EN LA LOCALIDAD DE LOS FRAILES	GESTIÓN Y ELABORACIÓN DEL PROYECTO	H. AYUNTAMIENTO REGIDOR DE OBRAS	APORTACIÓN DE LOS DIFERENTES NIVELES DE GOBIERNO COMO SON: EL FEDERAL, ESTATAL Y RECURSOS DEL RAMO 33	ENERO A OCTUBRE DE 2014

INFRAESTRUCTURA:
 IMPULSAR A LA INTRODUCCIÓN DEL DRENAJE A LAS FAMILIAS

2.3.3 PROGRAMA DE ACTIVIDADES PARA EL SEGUIMIENTO DE LOS PROYECTOS ESTRATÉGICOS: SUFICIENTE SERVICIOS BÁSICOS EN LA FAMILIA

PROYECTO ESTRATÉGICO	ACTIVIDAD	RESPONSABLE	SEGUIMIENTO	MES Y AÑO																
				SEMESTRE						SEMESTRE										
				2008	2009	2010	2011	2012	2013	2014	2015	2016	2017	2018	2019					
3. SUFICIENTE SERVICIOS BÁSICOS EN LAS FAMILIAS	GESTIÓN Y CONVENIO DE COLABORACIÓN PARA LA CONSTRUCCIÓN DE VIVIENDA DIGNA DE 305 FAMILIAS DE ESCASOS RECURSOS EN LAS DIFERENTES LOCALIDADES DEL MUNICIPIO QUE SON: SAN PEDRO DEL RIO, PAXTLE, LINDA VISTA, LOMA IZOTE, LOMA PALMERA, LOMA CABALLO, TIERRA COLORADA.	H. AYUNTAMIENTO REGIDOR DE DESARROLLO SOCIAL	PROGRAMADO																	
	CAPACITACIÓN A MADRES DE FAMILIA SOBRE LA VIOLENCIA INTRAFAMILIAR	H. AYUNTAMIENTO REGIDOR DE SALUD, EDUCACION	REALIZADO																	
	CAPACITACIÓN A LOS PADRE Y MADRES DE FAMILIA SOBRE EL ALCHOLISMO	H. AYUNTAMIENTO REGIDOR DE SALUD, REGIDOR DE EDUCACION	PROGRAMADO																	
	CAPACITACIÓN A PADRES DE FAMILIA SOBRE MENORES INFRACTORES	H. AYUNTAMIENTO REGIDOR DE SALUD, EDUCACIÓN	PROGRAMADO																	
	CAPACITACIÓN FAMILIAR SOBRE EQUIDAD DE GENERO	H. AYUNTAMIENTO REGIDOR DE SALUD, EDUCACIÓN	PROGRAMADO																	
	AMPLIACIÓN DE 1KM DE LA RED DE DISTRIBUCIÓN DE AGUA POTABLE: SAN JOSÉ VISTA HERMOSA	H. AYUNTAMIENTO REGIDOR DE DESARROLLO SOCIAL REGIDOR DE OBRAS	PROGRAMADO																	
	AMPLIACIÓN DE 2 KMS DE LA RED DE DISTRIBUCIÓN DE AGUA POTABLE EN LA CABECERA MUNICIPAL	H. AYUNTAMIENTO REGIDOR DE DESARROLLO SOCIAL REGIDOR DE OBRAS	PROGRAMADO																	
	AMPLIACIÓN DE 1 KM DE LA	H. AYUNTAMIENTO	PROGRAMADO																	
			REALIZADO																	
			PROGRAMADO																	
			REALIZADO																	
			PROGRAMADO																	

23.4 PROGRAMA DE INVERSIÓN DE LOS PROYECTOS ESTRATEGICOS: SUFICIENTES SERVICIOS BASICOS EN LA FAMILIA

SOLUCIÓN ESTRATEGICA	OBJETIVO GENERAL	OBJETIVOS ESPECÍFICOS	METAS	INVERSION ESTIMADA
3. SUFICIENTE SERVICIOS EN LAS FAMILIAS	TENER AL 100 % LA INFRAESTRUCTURA DE LOS SERVICIOS PÚBLICOS	FOMENTO: DE APOYO A LAS FAMILIAS PARA UNA VIVIENDA DIGNA	GESTIÓN Y CONVENIO DE COLABORACIÓN DE PROGRAMAS PARA LA CONSTRUCCIÓN DE VIVIENDA DIGNA DE 305 FAMILIAS DE ESCASOS RECURSOS EN LAS DIFERENTES LOCALIDADES DEL MUNICIPIO QUE SON: SAN PEDRO DEL RIO, PAXTLE, LINDA VISTA, LOMA IZOTE, LOMA PALMERA, LOMA CABALLO, TIERRA COLORADA.	\$ 7,000,000.00
		CAPACITACION: EN LA CULTURA Y EDUCACION DEL DESARROLLO LOCAL	CAPACITACIÓN A MADRES DE FAMILIA SOBRE LA VIOLENCIA INTRAFAMILIAR CAPACITACIÓN A LOS PADRE Y MADRES DE FAMILIA SOBRE EL ALCOHOLISMO CAPACITACIÓN A PADRES DE FAMILIA SOBRE MENORES INFRACTORES CAPACITACIÓN FAMILIAR SOBRE EQUITAD DE GENERO	\$ 25,000.00 \$ 25,000.00 \$ 25,000.00 \$ 25,000.00
			AMPLIACIÓN DE 1 KM DE LA RED DE DISTRIBUCIÓN DE AGUA POTABLE: SAN JOSÉ VISTA HERMOSA	\$ 1,500,000.00
			AMPLIACIÓN DE 2 KMS DE LA RED DE DISTRIBUCIÓN DE AGUA POTABLE EN LA CABECERA MUNICIPAL	\$ 2,500,000.00
			AMPLIACIÓN DE 1 KM DE LA RED DE DISTRIBUCIÓN DE AGUA POTABLE EN LA LOCALIDAD DE SAN ISIDRO	\$ 1,500,000.00
			AMPLIACIÓN DE 700 MTS DE LA RED DE DISTRIBUCIÓN DE AGUA POTABLE DE LA LOCALIDAD DE SAN JUAN LA UNIÓN	\$ 1,500,000.00
			AMPLIACIÓN DE 1 KM DE LA RED DE DISTRIBUCIÓN DE AGUA POTABLE DE LA LOCALIDAD DE AGUA DE NIÑO	\$ 1,000,000.00
			AMPLIACIÓN DE 1 KM DE LA RED DE DISTRIBUCIÓN DE AGUA POTABLE DE LA LOCALIDAD DE LOMA AGUILA	\$ 1,000,000.00
			INTRODUCCIÓN DE 1 KM DE LA RED DE DISTRIBUCIÓN DE AGUA POTABLE DE LA LOCALIDAD BARRIO BUENAVISTA	\$ 1,000,000.00
			INTRODUCCIÓN DE 1 KM DE LA RED DE DISTRIBUCIÓN DE AGUA POTABLE DE LA LOCALIDAD SAN PEDRO DEL RIO	\$ 1,000,000.00
			INTRODUCCIÓN DE 1 KM DE LA RED DE DISTRIBUCIÓN DE AGUA POTABLE DE LA LOCALIDAD LLANO DE ÁLAMO	\$ 1,000,000.00
			INTRODUCCIÓN DE 1 KM DE LA RED DE DISTRIBUCIÓN DE AGUA POTABLE DE LA LOCALIDAD LA GUADALUPE	\$ 1,000,000.00
			INTRODUCCIÓN DE 1 KM DE LA RED DE DISTRIBUCIÓN DE AGUA POTABLE DE LA LOCALIDAD LOMA CENTRAL	\$ 1,000,000.00
			INTRODUCCIÓN DE 1 KM DE LA RED DE DISTRIBUCIÓN DE AGUA POTABLE DE LA LOCALIDAD DEL VISAJE	\$ 1,000,000.00
			INTRODUCCIÓN DE 3 KMS DE DRENAJE EN LA CABECERA MUNICIPAL	\$ 2,500,000.00
	INTRODUCCIÓN DE 2 KMS DE DRENAJE EN LA LOCALIDAD DE SAN MARCOS LIQUIDAMBAR	\$ 2,000,000.00		
	INTRODUCCIÓN DE 2 KMS DE DRENAJE EN LA LOCALIDAD DE SAN JOSÉ VISTA HERMOSA	\$ 2,000,000.00		
	INTRODUCCIÓN DE 2 KMS DE DRENAJE EN LA LOCALIDAD DE SAN ISIDRO ZOQUIAPAM	\$ 2,000,000.00		
	INTRODUCCIÓN DE 1 KM DE DRENAJE DE LA LOCALIDAD DE SAN JUAN LA UNIÓN	\$ 1,000,000.00		
	INTRODUCCIÓN DE 1 KM DE DRENAJE EN LA LOCALIDAD DE AGUA DE NIÑO	\$ 1,000,000.00		
	INTRODUCCIÓN DE 1 KM DE DRENAJE EN LA LOCALIDAD DE LOS FRAILES	\$ 1,000,000.00		
	TOTAL			\$ 29,500,000.00

24 CUADRO DE PROYECTOS ESTRATÉGICOS PROBLEMA IV EJE AMBIENTAL; HAY UN REGLAMENTO INTERNO QUE NORMA A LA FAUNA Y A LA VEGETACIÓN

SOLUCION ESTRATÉGICA LÍNEA ESTRATÉGICA	OBJETIVO GENERAL	OBJETIVOS ESPECÍFICOS PROYECTOS	METAS
<p>4. HAY UN REGLAMENTO INTERNO EN EL MUNICIPIO QUE NORMA LA FAUNA Y LA VEGETACIÓN</p>	<p>IMPULSAR UNA POLÍTICA MUNICIPAL SUSTENTABLE DEL USO DEL BOSQUE Y LA FAUNA</p>	<p>CONVENIO DE COLABORACION DE LAS AUTORIDADES MUNICIPALES CON EL SECTOR SALUD Y EDUCATIVO DE LAS ESCUELAS, PRIMARIAS SECUNDARIA Y BACHILLERATO PARA LA CONCIENTIZACION Y SENSIBILIZACION ACERCA DEL CUIDADO DEL BOSQUE Y LOS ANIMALES</p> <p>CONVENIO DE COLABORACION PARA IMPLEMENTAR ESTUDIOS Y PROYECTOS PARA LAS PLANTAS BOTANICAS DE LA ZONA</p> <p>CONVENIO DE COLABORACION DE LAS AUTORIDADES CON LAS S.S.A. DEL MUNICIPIO PARA LA IMPLEMENTACION DE UN PROGRAMA DE CONCIENTIZACION PARA EL USO DEL AGUA DOMESTICO</p> <p>CONVENIO DE COLABORACION DE LAS AUTORIDADES CON LAS DIFERENTES INSTITUCIONES ESTATALES Y FEDERALES PARA EL ESTABLECIMIENTO DE VIVEROS DE PLANTAS DE LA REGION Y FRUTALES</p> <p>CONVENIO DE COLABORACION DE LAS AUTORIDADES CON LAS DIFERENTES INSTITUCIONES EDUCATIVAS DEL NIVEL PRIMARIA, SECUNDARIA, Y BACHILLERATO Y EL PROGRAMA DE OPORTUNIDADES PARA CONFORMAR UN COMITE CIUDADANO DEL SISTEMA DE LIMPIA</p> <p>GESTION Y CONVENIO DE COLABORACION DE LAS AUTORIDADES MUNICIPALES CON LAS DIFERENTES INSTITUCIONES FEDERALES PARA IMPULSAR UN PROYECTO DE ORDENAMIENTO TERRITORIAL</p> <p>CONVENIO DE COLABORACION DE LAS AUTORIDADES CON LAS DIFERENTES INSTITUCIONES PARA REALIZAR UNA CAMPAÑA FITOSANITARIA PARA CAFETALES, FRUTALES Y HORTALIZAS</p> <p>CREACION DE UN REGLAMENTO INTERNO QUE REGULE AL BOSQUE Y LA FAUNA ESTABLECER UN REGLAMENTO MUNICIPAL DEL MANEJO DE LA BASURA Y AGUAS RESIDUALES</p> <p>CREACION DE UN REGLAMENTO SOBRE EL USO SUSTENTABLE DEL AGUA</p> <p>CONSTRUCCION DE TANQUES DE ALMACENAMIENTO DE AGUAS EN LOS PUNTOS CLAVES DE LOS 13 RIOS DEL MUNICIPIO PARA SU REPARTICION DE TODAS LAS FAMILIAS</p> <p>EQUIPAMIENTO DEL SISTEMA DE RECOLECCION DE BASURA EN TODO EL MUNICIPIO Y ADQUISICION DE UN CARRO PARA LA BASURA DE 6 TONELADAS CON SU CAJA COMPACTADORA</p> <p>CONSTRUCCION DE UN CENTRO REGIONAL DE ACOPIO Y RECICLAJE DE BASURA</p> <p>CONSTRUCCION DE RELLENO SANITARIO EN LA CABECERA MUNICIPAL</p> <p>CAPACITACION TALLER DE RECICLAJE Y SEPARACION DE DESHECHOS ORGANICOS</p> <p>CAPACITACION SOBRE LA DE EDUCACION AMBIENTAL</p> <p>CAPACITACION SOBRE LA LOMBRICULTURA Y COMPOSTA</p> <p>CAPACITACION SOBRE EL RECICLADO DE BASURA</p> <p>CAPACITACION DE PLANTAS MEDICINALES</p> <p>CAPACITACION SOBRE ECOTURISMO</p>	<p>CONVENIO DE COLABORACION DE LAS AUTORIDADES MUNICIPALES CON EL SECTOR SALUD Y EDUCATIVO DE LAS ESCUELAS, PRIMARIAS SECUNDARIA Y BACHILLERATO PARA LA CONCIENTIZACION Y SENSIBILIZACION ACERCA DEL CUIDADO DEL BOSQUE Y LOS ANIMALES</p> <p>CONVENIO DE COLABORACION PARA IMPLEMENTAR ESTUDIOS Y PROYECTOS PARA LAS PLANTAS BOTANICAS DE LA ZONA</p> <p>CONVENIO DE COLABORACION DE LAS AUTORIDADES CON LAS S.S.A. DEL MUNICIPIO PARA LA IMPLEMENTACION DE UN PROGRAMA DE CONCIENTIZACION PARA EL USO DEL AGUA DOMESTICO</p> <p>CONVENIO DE COLABORACION DE LAS AUTORIDADES CON LAS DIFERENTES INSTITUCIONES ESTATALES Y FEDERALES PARA EL ESTABLECIMIENTO DE VIVEROS DE PLANTAS DE LA REGION Y FRUTALES</p> <p>CONVENIO DE COLABORACION DE LAS AUTORIDADES CON LAS DIFERENTES INSTITUCIONES EDUCATIVAS DEL NIVEL PRIMARIA, SECUNDARIA, Y BACHILLERATO Y EL PROGRAMA DE OPORTUNIDADES PARA CONFORMAR UN COMITE CIUDADANO DEL SISTEMA DE LIMPIA</p> <p>GESTION Y CONVENIO DE COLABORACION DE LAS AUTORIDADES MUNICIPALES CON LAS DIFERENTES INSTITUCIONES FEDERALES PARA IMPULSAR UN PROYECTO DE ORDENAMIENTO TERRITORIAL</p> <p>CONVENIO DE COLABORACION DE LAS AUTORIDADES CON LAS DIFERENTES INSTITUCIONES PARA REALIZAR UNA CAMPAÑA FITOSANITARIA PARA CAFETALES, FRUTALES Y HORTALIZAS</p> <p>CREACION DE UN REGLAMENTO INTERNO QUE REGULE AL BOSQUE Y LA FAUNA ESTABLECER UN REGLAMENTO MUNICIPAL DEL MANEJO DE LA BASURA Y AGUAS RESIDUALES</p> <p>CREACION DE UN REGLAMENTO SOBRE EL USO SUSTENTABLE DEL AGUA</p> <p>CONSTRUCCION DE TANQUES DE ALMACENAMIENTO DE AGUAS EN LOS PUNTOS CLAVES DE LOS 13 RIOS DEL MUNICIPIO PARA SU REPARTICION DE TODAS LAS FAMILIAS</p> <p>EQUIPAMIENTO DEL SISTEMA DE RECOLECCION DE BASURA EN TODO EL MUNICIPIO Y ADQUISICION DE UN CARRO PARA LA BASURA DE 6 TONELADAS CON SU CAJA COMPACTADORA</p> <p>CONSTRUCCION DE UN CENTRO REGIONAL DE ACOPIO Y RECICLAJE DE BASURA</p> <p>CONSTRUCCION DE RELLENO SANITARIO EN LA CABECERA MUNICIPAL</p> <p>CAPACITACION TALLER DE RECICLAJE Y SEPARACION DE DESHECHOS ORGANICOS</p> <p>CAPACITACION SOBRE LA DE EDUCACION AMBIENTAL</p> <p>CAPACITACION SOBRE LA LOMBRICULTURA Y COMPOSTA</p> <p>CAPACITACION SOBRE EL RECICLADO DE BASURA</p> <p>CAPACITACION DE PLANTAS MEDICINALES</p> <p>CAPACITACION SOBRE ECOTURISMO</p>

24.1 CUADRO DE INVOLUCRADOS EN EL PLAN DE PROYECTOS ESTRATÉGICOS: HAY UN REGLAMENTO INTERNO QUE NORMA A LA FAUNA Y A LA VEGETACIÓN

4. PROYECTO ESTRATÉGICO		INVOLUCRADOS DE LA			INVOLUCRADOS DEL SECTOR PÚBLICO		
HAY UN REGLAMENTO INTERNO QUE NORMA LA FAUNA Y LA VEGETACIÓN	COMUNIDAD	DEPENDENCIAS MUNICIPALES	DEPENDENCIA ESTATALES	DEPENDENCIAS FEDERALES Y PROGRAMA			
CONVENIO DE COLABORACIÓN DE LAS AUTORIDADES MUNICIPALES CON EL SECTOR SALUD Y EDUCATIVO DE LAS ESCUELAS, PRIMARIAS, SECUNDARIA Y BACHILLERATO PARA LA CONCIENCIACIÓN Y SENSIBILIZACIÓN ACERCA DEL CUIDADO DEL BOSQUE Y LOS ANIMALES	C.M.D.R.S AGENTE MUNICIPAL ORGANIZACIONES GRUPOS DE TRABAJO PERSONAL DE SALUD	H. AYUNTAMIENTO REGIDURIA DE ECOLOGIA, AGRICULTURA Y DESARROLLO SOCIAL	I.C.A.P.E.T I.E.E.	CONFOR-SEMARNAT			
CONVENIO DE COLABORACION PARA IMPLEMENTAR ESTUDIOS Y PROYECTOS PARA LAS PLANTAS BOTANICAS DE LA ZONA	C.M.D.R.S AGENTE MUNICIPAL ORGANIZACIONES CONSTITUIDAS Y GRUPOS DE TRABAJO	H. AYUNTAMIENTO REGIDURIA DE ECOLOGIA Y AGRICULTURA	COMITÉ ESTATAL DE SANIDAD VEGETAL	SEP-SEMARNAT			
CONVENIO DE COLABORACION DE LAS AUTORIDADES CON LAS S.S.A. DEL MUNICIPIO PARA LA IMPLEMENTACION DE UN PROGRAMA DE CONCIENCIACION PARA EL USO DEL AGUA DOMESTICO	C.M.D.R.S AGENTE MUNICIPAL COMITÉ DE AGUA POTABLE, PADRES DE FAMILIAS	H. AYUNTAMIENTO REGIDURIA DE ECOLOGIA DESARROLLO SOCIAL, Y DE SALUD	IEE IDEMUN	CONAGUA, Nueva Cultura del Agua CECADESU, Capacitacion Y Educación ambiental SEMARNAT			
CONVENIO DE COLABORACION DE LAS AUTORIDADES CON LAS DIFERENTES INSTITUCIONES ESTATALES Y FEDERALES PARA EL ESTABLECIMIENTO DE VIVEROS DE PLANTAS DE LA REGION Y FRUTALES	C.M.D.R.S AGENTE MUNICIPAL ORGANIZACIONES CONSTITUIDAS Y GRUPOS DE TRABAJO	H. AYUNTAMIENTO REGIDURIA DE ECOLOGIA Y AGRICULTURA	FUNDACION PRODUCE	SAGARPA SOPORTE			
CONVENIO DE COLABORACION DE LAS AUTORIDADES CON LAS DIFERENTES INSTITUCIONES EDUCATIVAS DEL NIVEL PRIMARIA, SECUNDARIA, Y BACHILLERATO Y EL PROGRAMA DE OPORTUNIDADES PARA CONFORMAR UN COMITÉ CIUDADANO DEL SISTEMA DE LIMPIA	C.M.D.R.S AGENTE MUNICIPAL GRUPOS DE TRABAJO PERSONAL DE SALUD	H. AYUNTAMIENTO REGIDURIA DE ECOLOGIA Y DESARROLLO SOCIAL Y DE SALUD	I.E.E. ICAPET	SSA SEMARNAT			
GESTION Y CONVENIO DE COLABORACION DE LAS AUTORIDADES MUNICIPALES CON LAS DIFERENTES INSTITUCIONES FEDERALES PARA IMPULSAR UN PROYECTO DE ORDENAMIENTO TERRITORIAL	C.M.D.R.S AGENTE MUNICIPAL GRUPOS DE TRABAJO	H. AYUNTAMIENTO REGIDURIA DE ECOLOGIA AGRICULTURA Y DESARROLLO SOCIAL	I.E.E.	SEMARNAT - CONAFOR Planeacion y Organización Forestal			
CONVENIO DE COLABORACION DE LAS AUTORIDADES CON LAS DIFERENTES INSTITUCIONES PARA REALIZAR UNA CAMPAÑA FITOSANITARIA PARA CAFETALES, FRUTALES Y HORTALIZAS	C.M.D.R.S AGENTE MUNICIPAL ORGANIZACIONES CONSTITUIDAS GRUPOS DE TRABAJO	H. AYUNTAMIENTO REGIDURIA DE ECOLOGIA AGRICULTURA Y DE SALUD MUNICIPAL	COMITÉ ESTATAL DE SANIDAD VEGETAL	SAJARA, Producción sustentable SEMARNAT, CEADESU			
CREACION DE UN REGLAMENTO INTERNO QUE REGULE AL BOSQUE Y LA FAUNA	C.M.D.R.S AGENTE MUNICIPAL ORGANIZACIONES CONSTITUIDAS GRUPOS DE TRABAJO	H. AYUNTAMIENTO REGIDURIA DE ECOLOGIA Y DESARROLLO SOCIAL AGRICULTURA Y SINDICO MUNICIPAL	IEE, IDEMUN	SEMARNAT - CONAFOR Planeacion y Organización Forestal			
ESTABLECER UN REGLAMENTO MUNICIPAL DEL MANEJO DE LA BASURA Y AGUAS RESIDUALES	C.M.D.R.S AGENTE MUNICIPAL ORGANIZACIONES CONSTITUIDAS GRUPOS DE TRABAJO P	H. AYUNTAMIENTO REGIDURIA DE ECOLOGIA Y DESARROLLO SOCIAL AGRICULTURA Y SINDICO MUNICIPAL	IEE	CECADESU SEMARNAT			
CREACION DE UN REGLAMENTO SOBRE EL USO SUSTENTABLE DEL AGUA	C.M.D.R.S AGENTE MUNICIPAL	H. AYUNTAMIENTO REGIDURIA DE ECOLOGIA Y	SEDER programa Soporte	CONANP, Promocion de Reservas Comunales,			

	ORGANIZACIONES CONSTITUIDAS GRUPOS DE TRABAJO	DESARROLLO SOCIAL AGRICULTURA Y SINDICO MUNICIPAL	CEA Programa cultura del agua	CONAFOR Competitividad Forestal ambiental SEMARNAT Capacitacion Y Educacion CECADUSE , CONAGUA Nueva Cultura del Agua
CONSTRUCCIÓN DE TANQUES DE ALMACENAMIENTO DE AGUAS EN LOS PUNTOS CLAVES DE LOS 13 RÍOS DEL MUNICIPIO PARA SU REPARTICIÓN DE TODAS LAS FAMILIAS	AGENTE MUNICIPAL ORGANIZACIONES CONSTITUIDAS GRUPOS DE TRABAJO	H. AYUNTAMIENTO REGIDURIA DE ECOLOGIA SALUD Y DESARROLLO SOCIAL	IEE	PROGRAMA DE R.D. Y T.D. B Y DE R J
EQUIPAMIENTO DEL SISTEMA DE RECOLECCIÓN DE BASURA EN TODO EL MUNICIPIO Y ADQUISICIÓN DE UN CARRO PARA LA BASURA DE 6 TONELADAS CON SU CAJA COMPACTADORA	AGENTE MUNICIPAL ORGANIZACIONES CONSTITUIDAS GRUPOS DE TRABAJO	H. AYUNTAMIENTO REGIDURIA DE ECOLOGIA Y DESARROLLO SOCIAL	IEE	SEMARNAT/ PROCODES
CONSTRUCCIÓN DE UN CENTRO REGIONAL DE ACOPIO Y RECICLAJE DE BASURA	AGENTE MUNICIPAL ORGANIZACIONES CONSTITUIDAS GRUPOS DE TRABAJO	H. AYUNTAMIENTO REGIDURIA DE ECOLOGIA Y DESARROLLO SOCIAL Y DE SALUD	I.E.E	SEMARNAT CEDADESU
CONSTRUCCIÓN DE RELLENO SANITARIO EN LA CABECERA MUNICIPAL	AGENTE MUNICIPAL ORGANIZACIONES CONSTITUIDAS Y GRUPOS DE TRABAJO	H. AYUNTAMIENTO REGIDURIA DE ECOLOGIA Y DESARROLLO SOCIAL	IEE	SEMARNAT/ PROCODES
CAPACITACIÓN TALLER DE RECICLAJE Y SEPARACIÓN DE DESHECHOS ORGÁNICOS	C.M.D.R.S AGENTE MUNICIPAL ORGANIZACIONES CONSTITUIDAS GRUPOS DE TRABAJO, COMITES DE SALUD	H. AYUNTAMIENTO REGIDURIA DE ECOLOGIA Y DESARROLLO SOCIAL Y DE SALUD	IDEMUN	SEMARNAT CEDADESU
CAPACITACIÓN SOBRE LA DE EDUCACIÓN AMBIENTAL	C.M.D.R.S AGENTE MUNICIPAL ORGANIZACIONES CONSTITUIDAS Y GRUPOS DE TRABAJO, COMITES DE SALUD	H. AYUNTAMIENTO REGIDURIA DE ECOLOGIA REGIDOR DE SALUD Y EDUCACION	SEDER programa Soporte CEA Programa cultura del agua	CONANP. Promoción de Reservas Comunales, CONAFOR Competitividad Forestal SEMARNAT Capacitacion Y Educacion ambiental CECADUSE , CONAGUA Nueva Cultura del Agua
CAPACITACIÓN SOBRE LA LOMBRICULTURA Y COMPOSTA	C.M.D.R.S AGENTE MUNICIPAL ORGANIZACIONES CONSTITUIDAS GRUPOS DE TRABAJO,	H. AYUNTAMIENTO REGIDURIA DE ECOLOGIA Y AGRICULTURA	ICAPET	SEMARNAT PROCODES
CAPACITACIÓN SOBRE EL RECICLADO DE BASURA	C.M.D.R.S AGENTE MUNICIPAL ORGANIZACIONES CONSTITUIDAS GRUPOS DE TRABAJO, COMITES DE SALUD	H. AYUNTAMIENTO REGIDURIA DE ECOLOGIA DE SALUD Y EDUCACION	SEDER programa Soporte CEA Programa cultura del agua y basura	CONANP Promoción de Reservas Comunales CONAFOR Competitividad Forestal SEMARNAT Capacitacion Y Educacion ambiental CECADUSE
CAPACITACIÓN DE PLANTAS MEDICINALES	AGENTE MUNICIPAL ORGANIZACIONES CONSTITUIDAS GRUPOS DE TRABAJO,	H. AYUNTAMIENTO REGIDURIA DE AGRICULTURA Y DE SALUD	ICAPET	SEMARNAT PROCODES
CAPACITACIÓN SOBRE ECOTURISMO	C.M.D.R.S AGENTE MUNICIPAL ORGANIZACIONES CONSTITUIDAS Y GRUPOS DE TRABAJO, COMITES DE SALUD	H. AYUNTAMIENTO REGIDURIA DE DESARROLLO SOCIAL ECOLOGIA	ICAPET	SEMARNAT/ CEDADESU PROCODES

24.2 PROGRAMA DE ACTIVIDADES Y SEGUIMIENTO DE LOS PROYECTOS ESTRATÉGICOS: HAY UN REGLAMENTO INTERNO QUE NORMA A LA FAUNA Y A LA VEGETACIÓN

OBJETIVO GENERAL	OBJETIVO ESPECIFICO	RESULTADOS ESPERADOS O METAS	ACTIVIDADES	RESPONSABLES	RECURSOS NECESARIOS	TIEMPO
<p>IMPULSAR UNA POLITICA MUNICIPAL SUSTENTABLE DEL USO DEL BOSQUE Y LA FAUNA</p>	<p>IMPULSAR LA CULTURA AMBIENTAL EN LA POBLACIÓN</p>	<p>CONVENIO DE COLABORACIÓN DE LAS AUTORIDADES MUNICIPALES CON EL SECTOR SALUD Y EDUCATIVO DE LAS ESCUELAS PRIMARIAS SECUNDARIA Y BACHILLERATO PARA LA CONCIENTIZACIÓN Y SENSIBILIZACIÓN ACERCA DEL CUIDADO DEL BOSQUE Y LOS ANIMALES</p>	<p>ASAMBLEAS REUNIONES Y MINUTAS DE ACUERD</p>	<p>H. AYUNTAMIENTO REGIDURÍA DE ECOLOGÍA, AGRICULTURA Y DESARROLLO SOCIAL</p>	<p>RECURSOS DEL RAMO 28 MUNICIPAL VIATICOS, MATERIAL DE OFICINA, DIAPOSITIVAS</p>	<p>ENERO A JULIO DE 2012</p>
		<p>CONVENIO DE COLABORACIÓN PARA IMPLEMENTAR ESTUDIOS Y PROYECTOS PARA LAS PLANTAS BOTÁNICAS DE LA ZONA</p>	<p>ELABORAR PROYECTO Y GESTIÓN DE RECURSOS</p>	<p>H. AYUNTAMIENTO REGIDURÍA DE ECOLOGÍA Y AGRICULTURA</p>	<p>CON RECURSOS FINANCIEROS DEL FONDO 4 MUNICIPAL Y RECURSO FEDERALIZADO VIATICOS, MATERIAL DE OFICINA, DIAPOSITIVAS</p>	<p>ENERO A AGOSTO DE 2011</p>
		<p>CONVENIO DE COLABORACIÓN DE LAS AUTORIDADES CON LAS S.S.A. DEL MUNICIPIO PARA LA IMPLEMENTACIÓN DE UN PROGRAMA DE CONCIENTIZACIÓN PARA EL USO DEL AGUA DOMESTICO</p>	<p>ASAMBLEAS REUNIONES Y MINUTAS DE ACUERDOS</p>	<p>H. AYUNTAMIENTO REGIDURÍA DE ECOLOGÍA Y DESARROLLO SOCIAL, Y DE SALUD</p>	<p>RECURSOS FINANCIEROS DEL RAMO 28 MUNICIPAL, MATERIALES DE DIFUSIÓN, ACCIONES DE DIFUSIÓN</p>	<p>MARZO A SEPTIEMBRE DE 2012</p>
		<p>CONVENIO DE COLABORACIÓN DE LAS AUTORIDADES CON LAS DIFERENTES INSTITUCIONES ESTATALES Y FEDERALES PARA EL ESTABLECIMIENTO DE VIVEROS DE PLANTAS DE LA REGIÓN Y FRUTALES</p>	<p>ASAMBLEAS REUNIONES Y MINUTAS DE ACUERDOS</p>	<p>H. AYUNTAMIENTO REGIDURÍA DE ECOLOGÍA Y AGRICULTURA</p>	<p>DOCUMENTACIÓN PERSONAL DE LOS INTEGRANTES DEL GRUPO</p>	<p>FEBRERO A AGOSTO DE 2014</p>
		<p>CONVENIO DE COLABORACIÓN DE LAS AUTORIDADES CON LAS DIFERENTES INSTITUCIONES EDUCATIVAS DEL NIVEL PRIMARIA, SECUNDARIA, Y BACHILLERATO Y EL PROGRAMA DE OPORTUNIDADES PARA CONFORMAR UN COMITÉ CIUDADANO DEL SISTEMA DE LIMPIA</p>	<p>ASAMBLEAS REUNIONES Y MINUTAS DE ACUERDOS</p>	<p>H. AYUNTAMIENTO REGIDURÍA DE ECOLOGÍA Y DESARROLLO SOCIAL Y DE SALUD</p>	<p>MATERIALES DE OFICINA Y SALÓN DE USO</p>	<p>MARZO A OCTUBRE DE 2011</p>
		<p>GESTIÓN Y CONVENIO DE COLABORACIÓN DE LAS AUTORIDADES MUNICIPALES CON LAS DIFERENTES INSTITUCIONES FEDERALES PARA IMPULSAR UN PROYECTO DE ORDENAMIENTO TERRITORIAL</p>	<p>ASAMBLEAS REUNIONES Y MINUTAS DE ACUERDOS</p>	<p>H. AYUNTAMIENTO REGIDURÍA DE ECOLOGÍA AGRICULTURA Y DESARROLLO SOCIAL</p>	<p>RECURSOS FINANCIEROS DEL RAMO 28 MUNICIPAL Y ADEMÁS EL FEDERALIZADO DOCUMENTACIÓN H. AYUNTAMIENTO</p>	<p>FEBRERO A JUNIO DE 2012</p>
		<p>CONVENIO DE COLABORACIÓN DE LAS AUTORIDADES CON LAS DIFERENTES INSTITUCIONES PARA REALIZAR UNA CAMPAÑA FITOSANITARIA PARA CAFETALES, FRUTALES Y HORTALIZAS</p>	<p>ASAMBLEAS REUNIONES Y MINUTAS DE ACUERDOS</p>	<p>H. AYUNTAMIENTO REGIDURÍA DE ECOLOGÍA Y DESARROLLO SOCIAL Y DE SALUD</p>	<p>REUNIONES PARA LA PROGRAMACIÓN DE ACTIVIDADES, MATERIALES DE DIFUSIÓN</p>	<p>MARZO A JULIO DE 2011</p>
		<p>CREACIÓN DE UN REGLAMENTO INTERNO QUE REGULE AL BOSQUE Y LA FAUNA</p>	<p>GESTIÓN Y ELABORACIÓN DE PROYECTO</p>	<p>H. AYUNTAMIENTO REGIDURÍA DE ECOLOGÍA Y DESARROLLO SOCIAL AGRICULTURA Y SINDICO MUNICIPAL</p>	<p>DEL RAMO 28 MUNICIPAL Y ADEMÁS DE LA APORTACIÓN FEDERALIZADA DOCUMENTACIÓN DEL H.</p>	<p>FEBRERO A NOVIEMBRE DE 2010</p>

							H. AYUNTAMIENTO REGIDURÍA DE ECOLOGÍA Y DESARROLLO SOCIAL AGRICULTURA Y SINDICO MUNICIPAL	AYUNTAMIENTO	MARZO A AGOSTO DE 2011
CONSOLIDAR UN REGLAMENTO JURÍDICO POR PARTE DEL GOBIERNO MUNICIPAL	ESTABLECER UN REGLAMENTO MUNICIPAL DEL MANEJO DE LA BASURA Y AGUAS RESIDUALES	GESTIÓN Y ELABORACIÓN DE PROYECTO	GESTIÓN Y ELABORACIÓN DE PROYECTO	RECURSOS DEL RAMO 28 MUNICIPAL Y APORTACIÓN FEDERALIZADA PARA LA ASESORIA DEL REGLAMENTO TIPO	RECURSOS DEL RAMO 28 MUNICIPAL Y APORTACIÓN FEDERALIZADA PARA LA ASESORIA DEL REGLAMENTO TIPO	ABRIL A SEPTIEMBRE DE 2013			
	CREACIÓN DE UN REGLAMENTO SOBRE EL USO SUSTENTABLE DEL AGUA	GESTIÓN DEL PROYECTO Y GESTIÓN DE RECURSOS	GESTIÓN DEL PROYECTO Y GESTIÓN DE RECURSOS	RECURSOS DEL RAMO 33 MUNICIPAL, ADEMÁS RECURSO FEDERALIZADO PARA LA GESTIÓN Y SOLICITUD	RECURSOS DEL RAMO 33 MUNICIPAL, ADEMÁS RECURSO FEDERALIZADO PARA LA GESTIÓN Y SOLICITUD	ENERO A JUNIO DEL 2014			
PROMOVER LA CULTURA DE LA SEPARACIÓN DE LA BASURA Y EL CUIDADO DEL AGUA	CONSTRUCCIÓN DE TANQUES DE ALMACENAMIENTO DE AGUA EN LOS PUNTOS CLAVES DE LOS 13 RÍOS DEL MUNICIPIO PARA SU REPARTICIÓN DE TODAS LAS FAMILIAS	ELABORACIÓN DE PROYECTO Y GESTIÓN DE RECURSOS	ELABORACIÓN DE PROYECTO Y GESTIÓN DE RECURSOS	H. AYUNTAMIENTO REGIDURÍA DE ECOLOGÍA Y DESARROLLO SOCIAL	H. AYUNTAMIENTO REGIDURÍA DE ECOLOGÍA Y DESARROLLO SOCIAL	ENERO A DICIEMBRE DEL 2012			
	EQUIPAMIENTO DEL SISTEMA DE RECOLECCIÓN DE BASURA EN TODO EL MUNICIPIO Y ADQUISICIÓN DE UN CARRO PARA LA BASURA DE 6 TONELADAS CON SU CAJA COMPACTADORA	ELABORACIÓN DE PROYECTO Y GESTIÓN DE RECURSOS	ELABORACIÓN DE PROYECTO Y GESTIÓN DE RECURSOS	H. AYUNTAMIENTO REGIDURÍA DE ECOLOGÍA Y DESARROLLO SOCIAL	H. AYUNTAMIENTO REGIDURÍA DE ECOLOGÍA Y DESARROLLO SOCIAL	FEBRERO A OCTUBRE DE 2010			
ASISTENCIA TÉCNICA DEL MEDIO AMBIENTE	CONSTRUCCIÓN DE UN CENTRO REGIONAL DE ACOPIO Y RECICLAJE DE BASURA	ELABORACIÓN DE PROYECTO Y GESTIÓN DE RECURSOS	ELABORACIÓN DE PROYECTO Y GESTIÓN DE RECURSOS	H. AYUNTAMIENTO REGIDURÍA DE ECOLOGÍA Y DESARROLLO SOCIAL	H. AYUNTAMIENTO REGIDURÍA DE ECOLOGÍA Y DESARROLLO SOCIAL	FEBRERO A OCTUBRE DEL 2015			
	CONSTRUCCIÓN DE RELLENO SANITARIO EN LA CABECERA MUNICIPAL	GESTIÓN DEL CURSO Y RECURSOS DISPONIBLES	GESTIÓN DEL CURSO Y RECURSOS DISPONIBLES	RECURSOS FINANCIEROS DEL RAMO 28, PARA MATERIAL DE OFICINA	RECURSOS FINANCIEROS DEL RAMO 28, PARA MATERIAL DE OFICINA	ABRIL A NOVIEMBRE DE 2011			
	CAPACITACIÓN TALLER DE RECICLAJE Y SEPARACIÓN DE DESHECHOS ORGÁNICOS	GESTIÓN DEL CURSO Y RECURSOS DISPONIBLES	GESTIÓN DEL CURSO Y RECURSOS DISPONIBLES	H. AYUNTAMIENTO REGIDURÍA DE ECOLOGÍA Y DESARROLLO SOCIAL	H. AYUNTAMIENTO REGIDURÍA DE ECOLOGÍA Y DESARROLLO SOCIAL	ENERO A OCTUBRE 2010			
	CAPACITACIÓN SOBRE LA DE EDUCACIÓN AMBIENTAL	GESTIÓN DEL CURSO Y RECURSOS DISPONIBLES	GESTIÓN DEL CURSO Y RECURSOS DISPONIBLES	H. AYUNTAMIENTO REGIDURÍA DE ECOLOGÍA Y AGRICULTURA	H. AYUNTAMIENTO REGIDURÍA DE ECOLOGÍA Y AGRICULTURA	ENERO A JUNIO 2010			
	CAPACITACIÓN SOBRE LA LONBRICULTURA Y COMPOSTA	GESTIÓN DEL CURSO Y RECURSOS DISPONIBLES	GESTIÓN DEL CURSO Y RECURSOS DISPONIBLES	H. AYUNTAMIENTO REGIDURÍA DE ECOLOGÍA Y DESARROLLO SOCIAL	H. AYUNTAMIENTO REGIDURÍA DE ECOLOGÍA Y DESARROLLO SOCIAL	ENERO A OCTUBRE 2010			
	CAPACITACIÓN SOBRE EL RECICLADO DE BASURA	GESTIÓN DEL CURSO Y RECURSOS DISPONIBLES	GESTIÓN DEL CURSO Y RECURSOS DISPONIBLES	H. AYUNTAMIENTO REGIDURÍA DE ECOLOGÍA Y DE EDUCACIÓN	H. AYUNTAMIENTO REGIDURÍA DE ECOLOGÍA Y DE EDUCACIÓN	ENERO A OCTUBRE 2010			
	CAPACITACIÓN DE PLANTAS MEDICINALES	GESTIÓN DEL CURSO Y RECURSOS DISPONIBLES	GESTIÓN DEL CURSO Y RECURSOS DISPONIBLES	H. AYUNTAMIENTO REGIDURÍA DE AGRICULTURA Y DE SALUD	H. AYUNTAMIENTO REGIDURÍA DE AGRICULTURA Y DE SALUD	ENERO A OCTUBRE DE 2010			
CAPACITACIÓN SOBRE ECOTURISMO	GESTIÓN DEL CURSO Y RECURSOS DISPONIBLES	GESTIÓN DEL CURSO Y RECURSOS DISPONIBLES	H. AYUNTAMIENTO REGIDURÍA DE DESARROLLO SOCIAL ECOLOGÍA	H. AYUNTAMIENTO REGIDURÍA DE DESARROLLO SOCIAL ECOLOGÍA	ENERO A OCTUBRE DE 2011				

24.3 PROGRAMA DE ACTIVIDADES PARA EL SEGUIMIENTO DE LOS PROYECTOS ESTRATÉGICOS: HAY UN REGLAMENTO INTERNO QUE NORMA A LA FAUNA Y A LA VEGETACIÓN

PROYECTO ESTRATÉGICO	ACTIVIDAD	RESPONSABLE	SEGUIMIENTO	MES Y AÑO																							
				SEMESTRE						SEMESTRE																	
				2008	1	2	2009	1	2	2010	1	2	2011	1	2	2012	1	2	2013	1	2	2014	1	2	2015		
4. HAY UN REGLAMENTO INTERNO QUE NORMA A LA FAUNA Y LA VEGETACIÓN	CONVENIO DE COLABORACIÓN DE LAS AUTORIDADES MUNICIPALES CON EL SECTOR SALUD Y EDUCATIVO DE LAS ESCUELAS PRIMARIAS SECUNDARIA Y BACHILLERATO PARA LA CONCIENCIACIÓN Y SENSIBILIZACIÓN ACERCA DEL CUIDADO DEL BOSQUE Y LOS ANIMALES	H. AYUNTAMIENTO REGIDOR DE ECOLOGÍA, AGRICULTURA Y DESARROLLO SOCIAL	PROGRAMADO																								
	CONVENIO DE COLABORACIÓN PARA IMPLEMENTAR ESTUDIOS Y PROYECTOS PARA LAS PLANTAS BOTÁNICAS DE LA ZONA	H. AYUNTAMIENTO REGIDURÍA DE ECOLOGÍA Y AGRICULTURA	REALIZADO																								
	CONVENIO DE COLABORACIÓN DE LAS AUTORIDADES CON LAS S.S.A. DEL MUNICIPIO PARA LA IMPLEMENTACIÓN DE UN PROGRAMA DE CONCIENCIACIÓN PARA EL USO DEL AGUA DOMÉSTICO	H. AYUNTAMIENTO REGIDURÍA DE ECOLOGÍA Y DESARROLLO SOCIAL, Y DE SALUD	PROGRAMADO																								
	CONVENIO DE COLABORACIÓN DE LAS AUTORIDADES CON LAS DIFERENTES INSTITUCIONES ESTATALES Y FEDERALES PARA EL ESTABLECIMIENTO DE VIVEROS DE PLANTAS DE LA REGIÓN Y FRUTALES	H. AYUNTAMIENTO REGIDURÍA DE ECOLOGÍA Y AGRICULTURA	REALIZADO																								
	CONVENIO DE COLABORACIÓN DE LAS AUTORIDADES CON LAS DIFERENTES INSTITUCIONES EDUCATIVAS DEL NIVEL PRIMARIA, SECUNDARIA, Y BACHILLERATO Y EL PROGRAMA DE OPORTUNIDADES PARA CONFORMAR UN COMITÉ CIUDADANO DEL SISTEMA DE LIMPIA	H. AYUNTAMIENTO REGIDURÍA DE ECOLOGÍA Y DESARROLLO SOCIAL Y DE SALUD	PROGRAMADO																								
				REALIZADO																							
				PROGRAMADO																							
				REALIZADO																							
				PROGRAMADO																							
				REALIZADO																							
				PROGRAMADO																							
				REALIZADO																							

24.4 PROGRAMA DE INVERSIÓN DE LOS PROYECTOS ESTRATÉGICOS: HAY UN REGLAMENTO INTERNO QUE NORMA A LA FAUNA Y A LA VEGETACIÓN

SOLUCIÓN ESTRATÉGICA	OBJETIVO GENERAL	OBJETIVOS ESPECÍFICOS (PROYECTOS)	METAS	INVERSIÓN ESTIMADA
4. HAY UN REGLAMENTO INTERNO QUE NORMA A LA FAUNA Y LA VEGETACIÓN	IMPULSAR UNA POLÍTICA MUNICIPAL SUSTENTABLE DEL USO DEL BOSQUE Y LA FAUNA	FOMENTO: IMPULSO DE LA CULTURA DEL USO SUSTENTABLE DEL MEDIO AMBIENTE POR PARTE DEL GOBIERNO MUNICIPAL	CONVENIO DE COLABORACIÓN DE LAS AUTORIDADES MUNICIPALES CON EL SECTOR SALUD Y EDUCATIVO DE LAS ESCUELAS, PRIMARIAS SECUNDARIA Y BACHILLERATO PARA LA CONCIENTIZACIÓN Y SENSIBILIZACIÓN ACERCA DEL CUIDADO DEL BOSQUE Y LOS ANIMALES	\$ 25,000.00
			CONVENIO DE COLABORACIÓN PARA IMPLEMENTAR ESTUDIOS Y PROYECTOS PARA LAS PLANTAS BOTÁNICAS DE LA ZONA	\$ 150,000.00
			CONVENIO DE COLABORACIÓN DE LAS AUTORIDADES CON LAS S.S.A. DEL MUNICIPIO PARA LA IMPLEMENTACIÓN DE UN PROGRAMA DE CONCIENTIZACIÓN PARA EL USO DEL AGUA DOMESTICO	\$ 50,000.00
			CONVENIO DE COLABORACIÓN DE LAS AUTORIDADES CON LAS DIFERENTES INSTITUCIONES ESTATALES Y FEDERALES PARA EL ESTABLECIMIENTO DE VIVEROS DE PLANTAS DE LA REGIÓN Y FRUTALES	\$ 100,000.00
			CONVENIO DE COLABORACIÓN DE LAS AUTORIDADES CON LAS DIFERENTES INSTITUCIONES EDUCATIVAS DEL NIVEL PRIMARIA, SECUNDARIA, Y BACHILLERATO Y EL PROGRAMA DE OPORTUNIDADES PARA CONFORMAR UN COMITÉ CIUDADANO DEL SISTEMA DE LIMPIA	\$ 15,000.00
			GESTIÓN Y CONVENIO DE COLABORACIÓN DE LAS AUTORIDADES MUNICIPALES CON LAS DIFERENTES INSTITUCIONES FEDERALES PARA IMPULSAR UN PROYECTO DE ORDENAMIENTO TERRITORIAL	\$ 200,000.00
			CONVENIO DE COLABORACIÓN DE LAS AUTORIDADES CON LAS DIFERENTES INSTITUCIONES PARA REALIZAR UNA CAMPAÑA FITOSANITARIA PARA CAFETALES, FRUTALES Y HORTALIZAS	\$ 50,000.00
			ORGANIZACIÓN: FORTALECER Y CONSOLIDAR UN REGLAMENTO JURÍDICO POR PARTE DEL GOBIERNO MUNICIPAL	\$ 200,000.00
			ESTABLECER UN REGLAMENTO MUNICIPAL DEL MANEJO DE LA BASURA Y AGUAS RESIDUALES	\$ 200,000.00
			CREACIÓN DE UN REGLAMENTO SOBRE EL USO SUSTENTABLE DEL AGUA	\$ 50,000.00
			CONSTRUCCIÓN DE TANQUES DE ALMACENAMIENTO DE AGUAS EN LOS PUNTOS CLAVES DE LOS 13 RÍOS DEL MUNICIPIO PARA SU REPARTICIÓN DE TODAS LAS FAMILIAS	\$ 1000,000.00
			EQUIPAMIENTO DEL SISTEMA DE RECOLECCIÓN DE BASURA EN TODO EL MUNICIPIO Y ADQUISICIÓN DE UN CARRO PARA LA BASURA DE 6 TONELADAS CON SU CAJA COMPACTADORA	\$ 200,000.00
			CONSTRUCCIÓN DE UN CENTRO REGIONAL DE ACOPIO Y RECICLAJE DE BASURA	\$ 200,000.00
			CONSTRUCCIÓN DE RELLENO SANITARIO EN LA CABECERA MUNICIPAL	\$ 1,500,000.00
			CAPACITACION DE RECICLAJE Y SEPARACION DE DESHECHOS ORGANICOS	\$ 25,000.00
			CAPACITACION SOBRE LA DE EDUCACION AMBIENTAL	\$ 25,000.00
			CAPACITACION SOBRE LA LOMBRICULTURA Y COMPOSTA	\$ 25,000.00
			CAPACITACION SOBRE EL RECICLADO DE BASURA	\$ 25,000.00
			CAPACITACION TALLER DE PLANTAS MEDICINALES	\$ 25,000.00
			CAPACITACION SOBRE ECOTURISMO	\$ 25,000.00
TOTAL			\$3,640,000.00	

25 CUADRO DE PROYECTOS ESTRATÉGICOS PROBLEMA V EJE ECONOMICO; HAY CAPACITACIÓN A LOS DIFERENTES GRUPOS DE PRODUCTORES

SOLUCION ESTRATEGICA LINEA ESTRATEGICA	OBJETIVO GENERAL	OBJETIVOS ESPECIFICOS PROYECTOS	METAS
<p align="center">5.- HAY CAPACITACIÓN A LOS DIFERENTES GRUPOS DE PRODUCTORES</p>	<p align="center">QUE LOS PRODUCTORES SE CAPACITEN CONSTANTEMENTE</p>	<p>FOMENTAR: LOS DIFERENTES EVENTOS DE CAPACITACIÓN SOCIAL</p> <hr/> <p>ORGANIZACIÓN: APOYAR A LAS CAPACITACIONES DE LOS DIFERENTES PRODUCTORES PARA MEJORAR SU PRODUCCIÓN</p>	<p>CONVENIO DE COLABORACIÓN DE LA AUTORIDAD MUNICIPAL CON LOS GRUPOS DE TRABAJO PARA REALIZAR EVENTOS DE ORGANIZACIÓN MUNICIPAL PARA LA GESTION DEL DESARROLLO LOCAL</p> <hr/> <p>CAPACTIACION DE ESTABLECIMIENTO DE HUERTOS DE GRANADILLA EN SAN MARCOS LIQUIDAMBAR Y SAN JOSÉ VISTA HERMOSA</p> <p>CAPACTIACION PARA EL USO DE NUEVAS TECNOLOGIAS PARA AUMENTAR EL RENDIMIENTO DEL CULTIVO DE MAÍZ</p> <p>CAPACTIACION PARA REALIZAR LA SIEMBRA DEL CULTIVO DE AGUACATE HASS A LOS PRODUCTORES</p> <p>CAPACTIACION PARA EL MANEJO DE BOMBAS ASPERSORAS PARA EL CONTROL DE LAS PLAGAS DE LOS CULTIVOS</p> <p>CAPACTIACION PARA EL CULTIVO DE HORTALIZAS EN MICROTUNEL</p> <p>CAPACTIACION A LOS PRODUCTORES DE PRODUCCION DE MIEL</p> <p>CAPACTIACION A LOS PRODUCTORES DE CAFE</p> <p>CAPACTIACION A LOS PRODUCTORES DE ELABORACION DE ARTESANIAS DE BARRO</p> <p>CAPACTIACION DE OFICIOS (PANADERIA, CARPINTERIA, PLOMERIA</p> <p>CAPACTIACION DE COSTURA A LAS MUJERES</p> <hr/> <p>CONSTRUCCIÓN DE UN SALÓN PARA LA ELABORACIÓN DE LAS DIFERENTES ARTESANÍAS DE BARRO EN SAN ISIDRO, LOS FRAILLES Y LA CABECERA MUNICIPAL</p>

25.1 CUADRO DE INVOLUCRADOS EN EL PLAN DE PROYECTOS ESTRATÉGICOS: HAY CAPACITACIÓN A LOS DIFERENTES GRUPOS DE PRODUCTORES

HAY CAPACITACIÓN A LOS DIFERENTES GRUPOS DE PRODUCTORES	5. PROYECTO ESTRATÉGICO	INVOLUCRADOS DE LA COMUNIDAD	LA DE	INVOLUCRADOS DEL SECTOR PÚBLICO		
				DEPENDENCIAS MUNICIPALES	DEPENDENCIA ESTATALES	DEPENDENCIAS FEDERALES Y PROGRAMA
CONVENIO DE COLABORACIÓN DE LA AUTORIDAD MUNICIPAL CON LOS GRUPOS DE TRABAJO PARA REALIZAR EVENTOS DE ORGANIZACIÓN MUNICIPAL PARA LA GESTIÓN DEL DESARROLLO LOCAL.		AGENTE MUNICIPAL ORGANIZACIONES Y GRUPOS DE TRABAJO		H. AYUNTAMIENTO REGIDURÍA DE AGRICULTURA Y ECOLOGÍA Y DESARROLLO SOCIAL	IDEMUN, SEDER	SAGARPA, INCA RURAL, SINACATRI
CAPACITACIÓN DE ESTABLECIMIENTO DE HUERTOS DE GRANADILLA EN SAN MARCOS LIQUIDAMBAR Y SAN JOSÉ VISTA HERMOSA		AGENTE MUNICIPAL ORGANIZACIONES CONSTITUIDAS Y GRUPOS DE TRABAJO		H. AYUNTAMIENTO REGIDURÍA DE AGRICULTURA Y ECOLOGÍA Y DESARROLLO SOCIAL	ICAPET	SAGARPA SOPORTE
CAPACITACIÓN PARA EL USO DE NUEVAS TECNOLOGÍAS PARA AUMENTAR EL RENDIMIENTO DEL CULTIVO DE MAÍZ		AGENTE MUNICIPAL Y GRUPOS DE TRABAJO Y ORGANIZACIONES		H. AYUNTAMIENTO REGIDURÍA DE AGRICULTURA Y ECOLOGÍA Y DESARROLLO SOCIAL	ICAPET	SAGARPA SOPORTE
CAPACITACIÓN PARA REALIZAR LA SIEMBRA DEL CULTIVO DE AGUACATE HASS A LOS PRODUCTORES		AGENTE MUNICIPAL Y GRUPOS DE TRABAJO Y ORGANIZACIONES		H. AYUNTAMIENTO REGIDURÍA DE AGRICULTURA Y ECOLOGÍA Y DESARROLLO SOCIAL	ICAPET	SACARPA SOPORTE
CAPACITACIÓN PARA EL MANEJO DE BOMBAS ASPERSORAS PARA EL CONTROL DE LAS PLAGAS DE LOS CULTIVOS		AGENTE MUNICIPAL Y GRUPOS DE TRABAJO Y ORGANIZACIONES		H. AYUNTAMIENTO REGIDURÍA DE AGRICULTURA Y ECOLOGÍA Y DESARROLLO SOCIAL	ICAPET	SAGARPA PROGAN SOPORTE
CAPACITACIÓN PARA EL CULTIVO DE HORTALIZAS EN MICROTUNEL		AGENTE MUNICIPAL Y GRUPOS DE TRABAJO Y ORGANIZACIONES		H. AYUNTAMIENTO REGIDURÍA DE AGRICULTURA Y ECOLOGÍA Y DESARROLLO SOCIAL	ICAPET	SAGARPA PROGAN SOPORTE
CAPACITACIÓN A LOS PRODUCTORES DE PRODUCCIÓN DE MIEL		AGENTE MUNICIPAL Y GRUPOS DE TRABAJO Y ORGANIZACIONES		H. AYUNTAMIENTO REGIDURÍA DE AGRICULTURA Y ECOLOGÍA Y DESARROLLO SOCIAL	SERVICIO ESTATAL DE EMPLEO	SAGARPA PROGAN
CAPACITACIÓN A LOS PRODUCTORES DE CAFÉ		AGENTE MUNICIPAL Y GRUPOS DE TRABAJO Y ORGANIZACIONES		H. AYUNTAMIENTO REGIDURÍA DE AGRICULTURA Y ECOLOGÍA Y DESARROLLO SOCIAL	FUNDACION PRODUCE	SAGARPA SOPORTE PROGAN
CAPACITACIÓN A LOS PRODUCTORES DE ELABORACIÓN DE ARTESANÍAS DE BARRO		AGENTES MUNICIPALES Y ORGANIZACIONES CONSTITUIDAS LEGALMENTE Y GRUPOS DE TRABAJO		H. AYUNTAMIENTO REGIDURÍA DE AGRICULTURA Y ECOLOGÍA Y DESARROLLO SOCIAL	ICAPET	SERVICIO NACIONAL DE EMPLEO
CAPACITACIÓN DE OFICIOS (PANADERÍA, CARPINTERÍA, PLOMERÍA)		AGENTES MUNICIPALES Y ORGANIZACIONES CONSTITUIDAS LEGALMENTE Y GRUPOS DE TRABAJO FEMENINAS		H. AYUNTAMIENTO REGIDURÍA DE AGRICULTURA Y ECOLOGÍA Y DESARROLLO SOCIAL	IEE ICAPET	SEMARNAT PROCODES
CAPACITACIÓN DE COSTURA A LAS MUJERES		AGENTES MUNICIPALES Y ORGANIZACIONES CONSTITUIDAS LEGALMENTE Y GRUPOS DE TRABAJO		H. AYUNTAMIENTO REGIDURÍA DE AGRICULTURA Y ECOLOGÍA Y DESARROLLO SOCIAL	DIF	INAFED SISTEMA NACIONAL DE CAPCTACION
CONSTRUCCIÓN DE UN SALÓN PARA LA ELABORACIÓN DE LAS DIFERENTES ARTESANÍAS DE BARRO EN SAN ISIDRO, LOS TRAILLES Y LA CABECERA MUNICIPAL		AGENTES MUNICIPALES Y ORGANIZACIONES CONSTITUIDAS LEGALMENTE Y GRUPOS DE TRABAJO		H. AYUNTAMIENTO REGIDURÍA DE AGRICULTURA Y DESARROLLO SOCIAL	COPLADE	

25.2 PROGRAMA DE ACTIVIDADES Y SEGUIMIENTO DE LOS PROYECTOS ESTRATÉGICOS: HAY CAPACITACIÓN A LOS DIFERENTES GRUPOS DE PRODUCTORES

OBJETIVO GENERAL	OBJETIVO ESPECIFICO	RESULTADOS ESPERADOS O METAS	ACTIVIDADES	RESPONSABLES	RECURSOS NECESARIOS	TIEMPO
5. HAY CAPACITACIÓN A LOS DIFERENTES GRUPOS DE PRODUCTORES	QUE LOS PRODUCTORES SE CAPACITEN CONSTANTEMENTE	CONVENIO DE COLABORACION DE LA AUTORIDAD MUNICIPAL CON LOS GRUPOS DE TRABAJO PARA REALIZAR EVENTOS DE ORGANIZACIÓN MUNICIPAL PARA LA GESTION DEL DESARROLLO LOCAL	ELABORACION DE LA PROPIUESTA ORGANIZACIÓN DE LA PROGRAMACION	H. AYUNTAMIENTO REGIDURIA DE AGRICULTURA Y ECOLOGIA Y DESARROLLO SOCIAL Y PERSONAL TECNICO	RENTA DE ESPACIO, CONTRATACION DE CAPACITADORES, MATERIALES DIDACTICOS Y DE DIFUSION	MAYO A NOVIEMBRE DE 2010
		CAPACITACIÓN DE ESTABLECIMIENTO DE HUERTOS DE GRANADILLA EN SAN MARCOS LIQUIDAMBAR Y SAN JOSE VISTA HERMOSA	ELABORACION DE LA PROPIUESTA ORGANIZACIÓN PROGRAMACION Y GESTION DEL CURSO	H. AYUNTAMIENTO REGIDURIA DE AGRICULTURA Y ECOLOGIA Y DESARROLLO SOCIAL Y PERSONAL TECNICO	RENTA DE ESPACIO, CONTRATACION DE CAPACITADORES, MATERIALES DIDACTICOS Y DE DIFUSION	FEBRERO A JULIO DE 2010
		CAPACITACIÓN PARA EL USO DE NUEVAS TECNOLOGIAS PARA AUMENTAR EL RENDIMIENTO DEL CULTIVO DE MAIZ	ELABORACION DE LA PROPIUESTA ORGANIZACIÓN PROGRAMACION Y GESTION DEL CURSO	H. AYUNTAMIENTO REGIDURIA DE AGRICULTURA Y ECOLOGIA Y DESARROLLO SOCIAL Y PERSONAL TECNICO	RENTA DE ESPACIO, CONTRATACION DE CAPACITADORES, MATERIALES DIDACTICOS Y DE DIFUSION	MARZO A AGOSTO DE 2011
		CAPACITACIÓN PARA REALIZAR LA SIEMBRA DEL CULTIVO DE AGUACATE HASS A LOS PRODUCTORES	ELABORACION DE LA PROPIUESTA ORGANIZACIÓN PROGRAMACION Y GESTION DEL CURSO	H. AYUNTAMIENTO REGIDURIA DE AGRICULTURA Y ECOLOGIA Y DESARROLLO SOCIAL Y PERSONAL TECNICO	RECURSOS FINANCIEROS PARA LA GESTION	FEBRERO A JUNIO DE 2012
		CAPACITACIÓN PARA EL MANEJO DE BOMBAS ASPERSORAS PARA EL CONTROL DE LAS PLAGAS DE LOS CULTIVOS	ELABORACION DE LA PROPIUESTA ORGANIZACIÓN PROGRAMACION Y GESTION DEL CURSO	H. AYUNTAMIENTO REGIDURIA DE AGRICULTURA Y ECOLOGIA Y DESARROLLO SOCIAL Y PERSONAL TECNICO	RECURSOS FINANCIEROS PARA LA GESTION	MAYO OCTUBRE DE 2012
		CAPACITACIÓN PARA EL CULTIVO DE HORTALIZAS EN MICROTUNEL	ELABORACION DE LA PROPIUESTA ORGANIZACIÓN PROGRAMACION Y GESTION DEL CURSO	H. AYUNTAMIENTO REGIDURIA DE AGRICULTURA Y ECOLOGIA Y DESARROLLO SOCIAL Y PERSONAL TECNICO	RECURSOS FINANCIEROS PARA LA GESTION	FEBRERO A OCTUBRE DE 2010
		CAPACITACIÓN A LOS PRODUCTORES DE PRODUCCION DE MIEL	GESTION Y PROGRAMACION DEL CURSO	H. AYUNTAMIENTO REGIDURIA DE AGRICULTURA Y ECOLOGIA Y DESARROLLO SOCIAL Y PERSONAL TECNICO	RENTA DE ESPACIO, CONTRATACION DE CAPACITADORES, MATERIALES DIDACTICOS Y DE DIFUSION	ENERO A SEPTIEMBRE DE 2012
		CAPACITACIÓN A LOS PRODUCTORES DE CAFÉ	GESTION Y PROGRAMACION DEL CURSO	H. AYUNTAMIENTO REGIDURIA DE AGRICULTURA Y ECOLOGIA Y DESARROLLO SOCIAL Y PERSONAL TECNICO	RENTA DE ESPACIO, CONTRATACION DE CAPACITADORES, MATERIALES DIDACTICOS Y DE DIFUSION	ABRIL A NOVIEMBRE DE 2011
		CAPACITACIÓN A LOS PRODUCTORES DE ELABORACION DE	GESTION Y PROGRAMACION DEL CURSO	H. AYUNTAMIENTO REGIDURIA DE AGRICULTURA Y ECOLOGIA Y DESARROLLO	RENTA DE ESPACIO, CONTRATACION DE CAPACITADORES,	ENERO A JUNIO DE 2010

**2.5.3 PROGRAMA DE ACTIVIDADES PARA EL SEGUIMIENTO DE LOS PROYECTOS ESTRATÉGICOS: HAY
CAPACITACIÓN A LOS DIFERENTES GRUPOS DE PRODUCTORES**

PROYECTO ESTRATEGICO	ACTIVIDAD	RESPONSABLE	SEGUIMIENTO	MES Y AÑO															
				SEMESTRE						SEMESTRE									
				2008		2009		2010		2011		2012		2013		2014		2015	
5. HAY CAPACITACIÓN A LOS DIFERENTES GRUPOS DE PRODUCTORES	CONVENIO DE COLABORACION DE LA AUTORIDAD MUNICIPAL CON LOS GRUPOS DE TRABAJO PARA REALIZAR EVENTOS DE ORGANIZACIÓN MUNICIPAL PARA LA GESTION DEL DESARROLLO LOCAL	H. AYUNTAMIENTO REGIDURIA DE AGRICULTURA, ECOLOGIA Y DESARROLLO SOCIAL Y PERSONAL TECNICO	PROGRAMADO																
	CAPACITACIÓN DE ESTABLECIMIENTO DE HUERTOS DE GRANADILLA EN SAN MARCOS LIQUIDAMBAR Y SAN JOSE VISTA HERMOSA	H. AYUNTAMIENTO REGIDURIA DE AGRICULTURA Y ECOLOGIA Y DESARROLLO SOCIAL Y PERSONAL TECNICO	PROGRAMADO																
	CAPACITACIÓN PARA EL USO DE NUEVAS TECNOLOGIAS PARA AUMENTAR EL RENDIMIENTO DEL CULTIVO DE MAIZ	H. AYUNTAMIENTO REGIDURIA DE AGRICULTURA Y ECOLOGIA Y DESARROLLO SOCIAL Y PERSONAL TECNICO	PROGRAMADO																
	CAPACITACIÓN PARA REALIZAR LA SIEMBRA DEL CULTIVO DE AGUACATE HASS A LOS PRODUCTORES	H. AYUNTAMIENTO REGIDURIA DE AGRICULTURA Y ECOLOGIA Y DESARROLLO SOCIAL Y PERSONAL TECNICO	REALIZADO																
	CAPACITACIÓN PARA EL MANEJO DE BOMBAS ASPERSORAS PARA EL CONTROL DE LAS PLAGAS DE LOS CULTIVOS	H. AYUNTAMIENTO REGIDURIA DE AGRICULTURA Y ECOLOGIA Y DESARROLLO SOCIAL Y PERSONAL TECNICO	PROGRAMADO																
	CAPACITACIÓN PARA EL CULTIVO DE HORTALIZAS EN	H. AYUNTAMIENTO REGIDURIA DE	REALIZADO																
			PROGRAMADO																
			REALIZADO																
			PROGRAMADO																
			REALIZADO																

MICROTUNEL	AGRICULTURA Y ECOLOGIA Y DESARROLLO SOCIAL Y PERSONAL TECNICO	REALIZADO																			
CAPACITACIÓN A LOS PRODUCTORES DE PRODUCCION DE MIEL	H. AYUNTAMIENTO REGIDURIA DE AGRICULTURA Y ECOLOGIA Y DESARROLLO SOCIAL Y PERSONAL TECNICO	PROGRAMADO																			
CAPACITACION A LOS PRODUCTORES DE CAFÉ	H. AYUNTAMIENTO REGIDURIA DE AGRICULTURA Y ECOLOGIA Y DESARROLLO SOCIAL Y PERSONAL TECNICO	REALIZADO																			
CAPACITACIÓN A LOS PRODUCTORES DE ELABORACION DE ARTESANIAS DE BARRO	H. AYUNTAMIENTO REGIDURIA DE AGRICULTURA Y ECOLOGIA Y DESARROLLO SOCIAL Y PERSONAL TECNICO	PROGRAMADO																			
CAPACITACIÓN DE OFICIOS (PANADERIA, CARPINTERIA, PLOMERIA	H. AYUNTAMIENTO REGIDURIA DE AGRICULTURA Y ECOLOGIA Y DESARROLLO SOCIAL Y PERSONAL TECNICO	REALIZADO																			
CAPACITACIÓN DE COSTURA A LAS MUJERES	H. AYUNTAMIENTO REGIDURIA DE AGRICULTURA Y ECOLOGIA Y DESARROLLO SOCIAL Y PERSONAL TECNICO	PROGRAMADO																			
CONSTRUCCIÓN DE UN SALON PARA LA ELABORACIÓN DE LAS DIFERENTES ARTESANÍAS DE BARRO EN SAN ISIDRO, LOS FRAILES Y LA CABECERA MUNICIPAL	H. AYUNTAMIENTO REGIDURIA DE OBRAS Y DESARROLLO SOCIAL EN COORDINACION CON EL COMITÉ DE OBRAS	REALIZADO																			
		PROGRAMADO																			
		REALIZADO																			

25.4 PROGRAMA DE INVERSIÓN DE LOS PROYECTOS ESTRATÉGICOS: HAY CAPACITACIÓN A LOS DIFERENTES GRUPOS DE PRODUCTORES

SOLUCIÓN ESTRATÉGICA	OBJETIVO GENERAL	OBJETIVOS ESPECÍFICOS (PROYECTOS)	METAS	INVERSIÓN ESTIMADA
5. HAY CAPACITACIÓN A LOS DIFERENTES GRUPOS DE PRODUCTORES	IMPULSAR UNA POLÍTICA MUNICIPAL SUSTENTABLE DEL USO DEL BOSQUE Y LA FAUNA	FOMENTAR: LOS DIFERENTES EVENTOS DE CAPACITACIÓN SOCIAL ORGANIZACIÓN:	REALIZAR UN PROGRAMA DE FORMACIÓN DE SOCIEDADES COOPERATIVAS, (S.S.S) - (S.P.R) - (A.C).	\$ 20,000.00
			SEMINARIO DE IDEAS EMPRENDEDORAS PARA LA DIVERSIFICACION PRODUCTIVA	\$ 40,000.00
			CAPACITACIÓN PARA EL MANEJO DEL LOS PROGRAMAS DE WORDS Y EXCEL	\$ 20,000.00
			REALIZAR EVENTOS DE PROYECTOS PARA LA ORGANIZACIÓN PRODUCTIVA	\$ 50,000.00
			ORGANIZACIÓN MUNICIPAL PARA LA GESTION DEL DESARROLLO LOCAL	\$ 12,000.00
			TALLER DE FORMULACIÓN DE PROYECTOS ECOTURISTICOS	\$ 50,000.00
			CAPACITACIÓN DE ESTABLECIMIENTO DE HUERTOS DE GRANADILLA EN SAN MARCOS LIQUIDAMBAR Y SAN JOSE VISTA HERMOSA	\$ 30,000.00
			CAPACITACIÓN PARA EL USO DE NUEVAS TECNOLOGIAS PARA AUMENTAR EL RENDIMIENTO DEL CULTIVO DE MAIZ	\$ 30,000.00
			CAPACITACIÓN PARA REALIZAR LA SIEMBRA DEL CULTIVO DE AGUACATE HASS A LOS PRODUCTORES	\$ 30,000.00
			CAPACITACIÓN PARA EL MANEJO DE BOMBAS ASPERSORAS PARA EL CONTROL DE LAS PLAGAS DE LOS CULTIVOS	\$ 20,000.00
			CAPACITACIÓN PARA EL CULTIVO DE HORTALIZAS EN MICROTUNEL	\$ 20,000.00
			CAPACITACIÓN A LOS PRODUCTORES DE PRODUCCION DE MIEL	\$ 25,000.00
			CAPACITACION A LOS PRODUCTORES DE CAFÉ	\$ 25,000.00
CAPACITACIÓN DE OFICIOS (PANADERIA, CARPINTERIA, PLOMERIA	\$ 40,000.00			
CAPACITACIÓN DE COSTURA A LAS MUJERES	\$ 25,000.00			
INFRAESTRUCTURA: IMPULSO A LAS ARTESANÍAS	CONSTRUCCIÓN DE UN SALON PARA LA ELABORACIÓN DE LAS DIFERENTES ARTESANÍAS DE BARRO EN SAN ISIDRO, LOS FRAILES Y LA CABECERA MUNICIPAL	\$ 25,000.00		
	TOTAL		\$537,000.00	

26 - ANEXOS

1. EJE INSTITUCIONAL



1. MAQUINARIA, VEHÍCULOS Y EQUIPOS.



2. PRESTACIÓN DE SERVICIOS MUNICIPALES



2. EJE HUMANO



EQUIDAD DE GÉNERO



2. ABASTO RURAL




3. LA INFRAESTRUCTURA BÁSICA DE LOS POBLADO



4. AGUA POTABLE



5. LOS HOGARES



6. LA SALUD



7. LA EDUCACIÓN




8. ESCUELAS



9. CARRETERAS

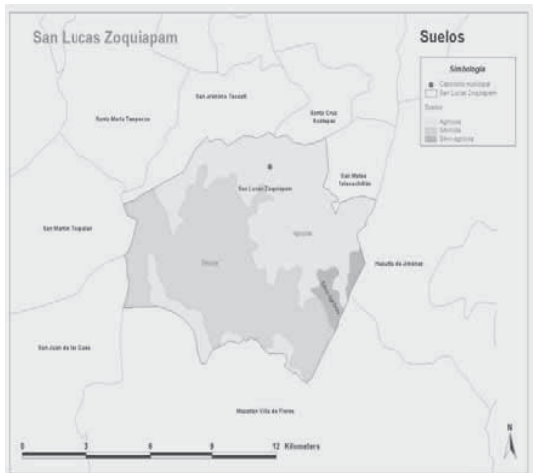


10. CULTURA



11. ARTESANÍAS

a. EJE AMBIENTAL

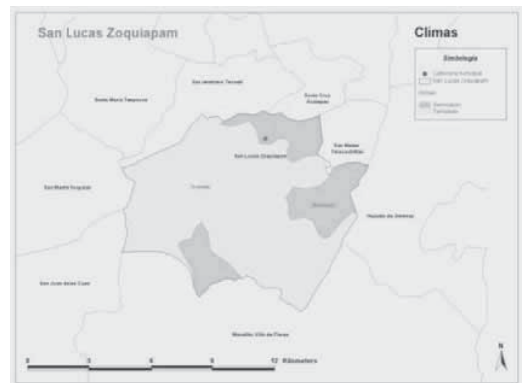
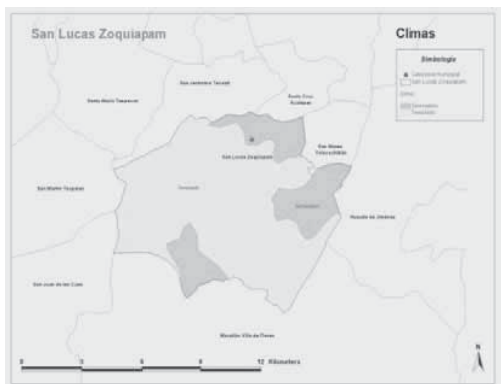


1. LOS SUELOS

2. LA HIDROGRAFÍA EN EL MUNICIPIO



3. EL CLIMA



4. LA VEGETACIÓN



5. EJE ECONOMICO

MATRICES DEL EJE ECONOMICO
CUADRO 1

MATRIZ DE PRODUCCIÓN ECONÓMICA						
SECTORES	CICLO DEL CULTIVO	PERIODO	NOMBRE DEL CULTIVO	ÁREA PRINCIPAL.	TIPOS DE PRODUCCION	
1.- PRIMARIO	Cultivo Asociado e intercalado	Ciclo Agrícola, Corto Y Temporal	Milpa	Granos Básicos	Maiz,Frijol,Calabaza, chayote,Ejotes,arvences	
	Intercalado	Ciclo Perenne	Frutales	Frutales	Durazno,manzana, aguacate,Granadilla, Chirimoya.	
	Asociado	Ciclo Temporal	Hortalizas	Traspatio	Cilantro,Yerbabuena, Manzanilla, Yerba santa, Pera.	
	Intercalado	Ciclo Perenne	Cafe	Café	Café, árboles frutales, madera.	
2.SECUNDARIO		TRANSFORMACION		EN MINIMA PARTE QUE ES LA ALFARERÍA.		
SERVICIO						
3.	EDUCATIVO	MÉDICOS	CULTURALES	COMERCIALES	RECREATIVOS	PERSONALES
TERRIARIOS	ESCUELAS DE DIFERENTES NIVELES COMO: -Preescolar -Primarias -Secundarias	-Clínicas -Centros De Salud	Bibliotecas C.C.A Internet	Misceláneas Tendajones, Casetas, Tianguis Comercial	Canchas Deportivas de Basquetbol. Parques recreativos Iglesias	Albañiles, Fleteos De carros, carpinteros

ANÁLISIS DE ACTIVIDADES ECONÓMICAS CUADRO 2

ACTIVIDAD	SIEMBRA DE MAÍZ	1.- ¿Cómo Le Hago?	Preparo la tierra para la siembra y preparo el maíz y el frijol
		2.- ¿Con Que Lo Hago Que Utilizo?	Se utiliza azadón, machete, barretón, coa, tenates o caparazón de armadillo.
		3.- ¿Como Los Obtengo Donde Los Compró?	Se tiene semilla guardada de años anteriores

	PROCESO DE PRODUCCIÓN	4.- ¿Cuánto Me Cuestan?	Se tiene un costo de las labores agronómicas de \$ 2,420.00
	CULTIVO CORTO Y TEMPORAL	5.- ¿A Quien Le Vendo a Como Lo Compra?	Es para consumo familiar
		6.- ¿Cuánto Gano?	No hay ganancias
		7.- ¿Que Vende Mi Comprador?	No aplica
		8.- ¿A Quien Le Vende Mi Comprador y a Cómo	No aplica

ACTIVIDAD	CULTIVO DE CAFÉ	1.- ¿Cómo Le Hago?	
		Preparo la tierra para las pesetillas y siembro las semillas de café seleccionadas y después preparo los cajetes para la siembra y cuando las plantitas tienen una altura de 40 a 50 ctms se trasplanta a la tierra.	
		2.- ¿Con Que Lo Hago Que Utilizo?	Se utiliza azadón, machete y barretilla
	PROCESO DE PRODUCCIÓN	3.- ¿Como Los Obtengo Donde Los Compró?	Se selecciona la semilla se hacen pesetillas y se trasplanta para la siembra
	CULTIVO PERENNE	4.- ¿Cuánto me Cuestan?	Se tiene un costo por las labores agronómicas de \$ 2,700.00
		5.- ¿A Quien Le Vendo a Como Lo Compra?	El 50 % es para consumo familiar y otro 50 % es para la venta que se entrega a los coyotes de la región. Y compran el kilo de café a \$ 15.00 pesos
		6.- ¿Cuánto Gano?	Los ingresos son mínimos por que el promedio de venta de café es de 250 kgs. A \$ 15.00 pesos da un total de $250 \times 15 = 3,750.00$. la ganancia es de \$ 1,050.00 pesos.
		7.- ¿Que Vende Mi Comprador?	Lo vende en café pergamino y en café oro una parte lo venden en la región y otra lo sacan a otro estado.
	8.- ¿A Quien Le Vende Mi Comprador y a Cómo?	Lo vende a otro estado como es Huatusco, Fortín Y Córdoba, Veracruz. No se sabe el precio de la venta	

FOTOS DE MAÍZ 1

Foto: 1 milpa




foto: 2 milpas



Foto: 3 Mazorcas



foto: 4 Maíz



FOTOS: MATAS DE FRIJOL 2



1. Infraestructura

Del total de las familias de la comunidad solo el 25 % cuenta con patio de secado con base de cemento, para secar su café utilizan petates o plásticos. Sólo un 50% de las familias cuentan con despulpadoras manuales, las cuales son muy antiguas y a opinión de los propietarios necesitan renovarse. Para transportar el café de San Lucas Zoquiapam a la comunidad de Huautla De Jiménez resulta necesario pagar hasta \$10.00 diez pesos por cada costal y un viaje a san mateo Yoloxochitlan se paga \$ 80.00 ochenta pesos como mínimo y un viaje a Huautla de Jiménez cuesta \$150 ciento cincuenta pesos.

1.1.- Tipología Del Productor Del Café y Características Del Producto

En su mayoría los productores de la comunidad están catalogados como productores tradicionales, es decir son productores que no aplican ningún producto químico, fertilizan sus parcelas con abono de sus chivos, burros o caballos, sin ninguna dosis, sólo para lo que alcance, realizan algunas de las labores culturales, y sólo cuando sus plantaciones ya son muy viejas las renuevan. El café se vende a los intermediarios que vienen de Huautla de Jiménez, en el mes de Mayo, por lo que el precio por Kg., en el ciclo pasado fue de 16.00 pesos en pergamino

1.2.- Compradores de café en la región

Compradores De Café En La Región Tienen Las Sigüientes Características		
C. RAYMUNDO DURAN LORENZO. Comercializador: 00408 Avenida Juárez No 195. Col. Plan De La Salida. Huautla De Jiménez, Oax.	Comercializadora: 00263, Cafes Tamari S.A De C.V. Camino A La Reyna Km 2.5. Col. Las Animas, Xalapa, Veracruz	Comercializador. 00263, Becafisa S.A. De C.V. Carretera, Veracruz – Jamapa Km, 1.5 Col. Granjas La Boticaria Veracruz, Ver.

FOTOS DE FRUTO DE DURAZNO 1



Foto: 1 Árbol de durazno

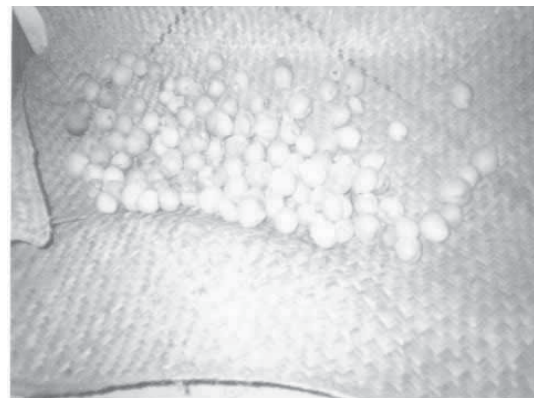


Foto: 2 Árbol de durazno



Foto: 1 Frutos De manzana.



Fotos: de árbol de aguacate 1 y traspatio



Animales De Traspatio 1




Foto 1



Foto. 2



Foto. 1



Foto. 2



Foto: 1

Artesanías



Foto: 2

27 BIBLIOGRAFÍA

1. Índices de marginación 2005, CONAPO.
2. Sistema de Consulta de la Función Administrativa Estatal.
3. INEGI. Anuario estadístico Edición 2004, Oaxaca Tomo I.
4. INEGI. Anuario Estadístico, Tomo II Oaxaca, Edición 2004.
5. Anuario Estadístico Edición 2004, Oaxaca Tomo II. INEGI.
6. los Municipios de Oaxaca, Enciclopedia de los Municipios de México.
7. Inversión Pública Autorizada por región, distrito y municipio según sector. COPLADE.
8. II Censo de Población y Vivienda del Instituto Nacional de Estadística, Geografía e Informática, México, 2005.
9. Sistema Nacional de Información Municipal Versión 7, Centro Nacional. De Desarrollo Municipal, Secretaría de Gobernación.
10. Mapas Georeferenciales; archivo Oax_climasxls; archivo Oax_precipitacionxls, archivo Oax_sueloxls.; archivo oax_vegetación.xls.
11. Periódico Oficial del Gobierno del Estado de Oaxaca ramo 28, tomo LXXXV, diciembre 30 2003 y tomo LXXXVI, diciembre 30 2004, ramo 33, tomo LXXXV, enero 28 2003, tomo LXXXVI, enero 30 2004 y tomo LXXXVII, enero 29 de 2005, tomo LXXXVIII, marzo 11 del 2006.- LIX Legislatura Constitucional.- ACUERDO.- mediante el cual se ordena la publicación del decreto No. 108 de fecha 7 de mayo de 1993, , publicado el 9 de mayo de 1994, actualizado hasta el 19 de enero del 2006(División territorial).