



Vivir Mejor

PLAN MUNICIPAL DE DESARROLLO

MUNICIPIO DE SAN MATEO YOLOXOCHITLÁN, OAX.

TRIENIO 2008-2010.



DIAGNÓSTICO MUNICIPAL PARTICIPATIVO.



PLAN MUNICIPAL DE DESARROLLO

ENERO 2009.

CONTENIDO TEMÁTICO.

	PAG.
1. PRESENTACIÓN.	1
2. MARCO DE REFERENCIA.	2
3. METODOLOGÍA.	2
4. OBJETIVOS.	3
4.1 OBJETIVO GENERAL.	3
4.2 OBJETIVOS PARTICULARES.	3
5. DIAGNÓSTICO MUNICIPAL.	4
5.1 EJE INSTITUCIONAL.	4
5.1.1. INFRAESTRUCTURA Y EQUIPO INSTITUCIONAL.	4
5.1.2. NECESIDADES INSTITUCIONAL.	5
5.1.3. ORGANIZACIÓN Y PROFESIONALIZACIÓN MUNICIPAL.	6
5.1.4. LIMITACIONES Y NECESIDADES DEL H. AYUNTAMIENTO.	7
5.1.4.1. <i>LIMITACIONES.</i>	7
5.1.4.2. <i>NECESIDADES.</i>	8
5.1.5. INGRESOS MUNICIPALES.	9
5.1.5.1. <i>INGRESO TOTAL MUNICIPAL.</i>	10
5.1.6. EGRESOS Y SU APLICACIÓN.	10
5.1.7. REGLAMENTO MUNICIPAL.	11
5.1.8. BANDO DE POLICIA Y BUEN GOBIERNO.	11
5.1.9. PRESTACIÓN DE SERVICIOS Y SU CALIDAD.	12
5.1.10. PROTECCIÓN CIVIL.	12
5.1.11. TRANSPARENCIA Y ACCESO A LA INFORMACIÓN PÚBLICA.	13
5.1.12. PARTICIPACIÓN CIUDADANA Y CONTROLARÍA SOCIAL.	13
5.1.13. FORTALECIMIENTO DE LAS RELACIONES INTERGUBERNAMENTALES.	13
5.2 EJE SOCIAL.	14
5.2.1. ACTORES SOCIALES.	14
5.2.2. ORGANIZACIÓN E INFRAESTRUCTURA.	16
5.2.3. PRESENCIA DE INSTITUCIONES EN EL MUNICIPIO.	17
5.2.4. RELACIÓN ENTRE ACTORES SOCIALES EN EL MUNICIPIO.	18
5.2.5. EXPRESIÓN DE LIDERAZGO.	18
5.2.6. RELACIONES DE PODER.	19
5.2.7. TENDENCIAS DE DESARROLLO DE LAS ORGANIZACIONES.	19
5.2.8. TENENCIA DE LA TIERRA.	19
5.2.9. INFRAESTRUCTURA SOCIAL.	19
5.2.10. NECESIDADES DE INFRAESTRUCTURA DE SERVICIOS BÁSICOS.	20

PLAN MUNICIPAL DE DESARROLLO

5.2.10.1. NECESIDADES DE INFRAESTRUCTURA EDUCATIVA.	20
5.2.10.2. NECESIDADES DE INFRAESTRUCTURA DE SALUD.	21
5.2.10.3. INFRAESTRUCTURA DE ELECTRIFICACIÓN.	21
5.2.10.4. INFRAESTRUCTURA DE AGUA ENTUBADA.	21
5.2.10.5. OTRAS INFRAESTRUCTURAS.	22
5.3 EJE HUMANO.	23
5.3.1. DATOS DEMOGRAFICOS MUNICIPIO DE SAN MATEO YOLOXOCHITLÁN.	23
5.3.2. RETRATO DEL MUNICIPIO.	24
5.3.3. PATRÓN Y EFECTOS DE MIGRACIÓN.	24
5.3.4. TELECOMUNICACIONES.	24
5.3.5. CAMINOS Y CARRETERAS.	25
5.3.6. ABASTO RURAL.	25
5.3.7. SALUD.	25
5.3.8. ALCOHOLISMO.	26
5.3.9. VIOLENCIA INTRAFAMILIAR.	26
5.3.10. DESINTEGRACIÓN FAMILIAR.	26
5.3.11. EDUCACIÓN.	27
5.3.14. ASPECTOS DE CAPACITACIÓN.	28
5.3.15. NECESIDADES DE CAPACITACIÓN.	29
5.3.16. DESARROLLO DE CAPACIDADES.	29
5.3.17. ÍNDICE DE MARGINACIÓN E ÍNDICE DE DESARROLLO HUMANO.	31
5.3.18. DESARROLLO DE LA MUJER E IGUALDAD DE GÉNERO.	32
5.3.19. RELIGIÓN.	32
5.3.20. VALORES.	32
5.3.21. CULTURA	32
5.4 EJE AMBIENTAL.	34
5.4.1. UBICACIÓN.	34
5.4.2. DELIMITACIÓN DEL TERRITORIO.	35
5.4.3. CARACTERÍSTICAS DEL TERRITORIO.	36
5.4.4. ANÁLISIS DEL ESTADO DE LOS RECURSOS NATURALES.	38
5.4.5. PATRÓN DE ASENTAMIENTOS.	39
5.4.6. TRATAMIENTO DE RESIDUOS.	39
5.5 EJE ECONÓMICO.	40
5.5.1. POBLACIÓN ECONÓMICAMENTE ACTIVA.	40
5.5.1.2. NIVEL DE INGRESOS DE LA PEA.	40
5.5.2 SECTORES ECONÓMICOS.	41
5.5.2.1 ACTIVIDADES QUE SE REALIZAN EN EL SECTOR PRIMARIO.	42
5.5.2.2. PRINCIPALES SISTEMAS DE PRODUCCIÓN.	43
5.5.2.3. ACTIVIDADES AGRÍCOLAS.	44
5.5.2.4. ACTIVIDADES PECUARIAS.	46
5.5.2.5. ACTIVIDAD FORESTAL Y ACUÍCOLA.	47
5.5.3. ANÁLISIS DE CADENAS PRODUCTIVAS.	47
5.5.3.4. CADENA PRODUCTO CAFÉ.	48
5.5.3.5. CADENA PRODUCTO MAÍZ.	50
5.5.3.6. OTRAS ACTIVIDADES ECONÓMICAS.	50
5.5.4. VENTAJAS COMPETITIVAS DEL MUNICIPIO.	52

5.5.4.1. INFRAESTRUCTURA PRODUCTIVA.	52
6. PROBLEMATIZACIÓN, MUNICIPIO DE SAN MATEO YOLOXOCHITLÁN.	53
6.1. PROBLEMAS DEL MUNICIPIO DE SAN MATEO YOLOXOCHITLÁN.	53
6.2. PRIORIZACIÓN DE PROBLEMAS EN EL MUNICIPIO.	54
6.2.1 PROBLEMAS PRIORIZADOS, MUNICIPIO DE SAN MATEO YOLOXOCHITLÁN.	54
6.3 ANÁLISIS DE PROBLEMAS (ÁRBOL DE PROBLEMAS).	55
6.4 SOLUCIONES DE PROBLEMAS (ÁRBOL DE SOLUCIONES).	57
6.5 CONCLUSIONES.	60
6.7 BIBLIOGRAFIA.	60

CONTENIDO DE CUADROS.

	PAG.
Cuadro No 1. Infraestructura institucional, Municipio de San Mateo Yoloxochitlán.	4
Cuadro No. 2. Equipo y muebles existentes en la Presidencia Municipal de San Mateo Yoloxochitlán.	4
Cuadro No. 3. Necesidades de vehículos.	5
Cuadro No. 4. Necesidades de maquinaria y equipo de campo.	5
Cuadro No. 5. Necesidades de mobiliario y equipo de oficina.	6
Cuadro No. 6. Necesidades de herramienta para trabajo en general.	6
Cuadro No. 7. Perfil de los integrantes del cabildo.	7
Cuadro No. 8. Empleados Municipales.	8
Cuadro No. 9. Necesidades de los empleados del H. Ayuntamiento.	8
Cuadro No. 10. Ingreso Propios del Municipio de San Mateo Yoloxochitlán.	9
Cuadro No. 11. Ingresos al año por ramos transferidos. Municipio de San Mateo Yolox.	9
Cuadro No. 12. Ingreso Total Municipal.	10
Cuadro No. 13. Egresos anuales, Municipio de San Mateo Yoloxochitlán.	10
Cuadro No. 14. Reglamentos del Municipio de San Mateo Yoloxochitlán.	11
Cuadro No. 15. Calidad en la prestación de servicios municipales.	12
Cuadro No. 16. Actores Sociales del Municipio de San Mateo Yoloxochitlán.	14
Cuadro No. 17. Organización e infraestructura social básica.	16
Cuadro No. 18. Organización e infraestructura educativa en el Municipio.	16
Cuadro No. 19. Organización e infraestructura de Salud.	17
Cuadro No. 20. Presencia de Instituciones en el Municipio de San Mateo Yoloxochitlán.	17
Cuadro No. 21. Relación entre actores sociales en el Municipio de San Mateo Yoloxochitlán.	18
Cuadro No. 22. Infraestructura Social Municipal de San Mateo Yoloxochitlán.	19



PLAN MUNICIPAL DE DESARROLLO

Cuadro No. 23. Necesidades de infraestructura en escuelas del Municipio.	20
Cuadro No. 24. Necesidades de infraestructura en centro y casas de salud.	21
Cuadro No. 25. Necesidades de infraestructura de electrificación.	21
Cuadro No. 26. Necesidades de infraestructura de agua potable.	21
Cuadro No. 27. Necesidades de otro tipo de infraestructura en el Municipio.	22
Cuadro No. 28. Información Demográfica Municipio de San Mateo Yolochochitlán.	23
Cuadro No. 29. Información básica de los habitantes del Municipio de San Mateo Yolochochitlán.	24
Cuadro No. 30. Telecomunicaciones en el Municipio de San Mateo Yolochochitlán.	24
Cuadro No. 31. Caminos y carreteras en el Municipio de San Mateo Yolochochitlán.	25
Cuadro No. 32. Alfabetismo y analfabetismo en el Municipio de San Mateo Yolochochitlán.	27
Cuadro No. 33. Aspectos de educación en el Municipio de San Mateo Yolochochitlán.	28
Cuadro No. 34. Aspectos de educación en el Municipio de San Mateo Yolochochitlán.	29
Cuadro No. 35. Desarrollo de capacidades en el Municipio de San Mateo Yolochochitlán.	30
Cuadro No. 36. Tipo y número de profesionistas originarios del Mpio de San Mateo Yolochochitlán.	31
Cuadro No. 37. Índice de Marginación e Índice de Desarrollo Humano. Mpio de San Mateo Yolochochitlán.	31
Cuadro No. 38. Estado de los recursos naturales.	38
Cuadro No. 39. Ingresos promedios mensuales por persona.	41
Cuadro No. 40. Matriz de priorización de problemas.	54
Cuadro No. 41. Árbol de Problemas	55
Cuadro No. 42. Árbol de Soluciones.	57

CONTENIDO DE GRÁFICAS.

	PAG
Grafico No. 1. Distribución de la población en el Municipio de San Mateo Yolochochitlán, Oax.	23
Gráfica 2. Población Económicamente Activa y Población Económicamente Inactiva en el Municipio de San Mateo Yolochochitlán, Oax.	40
Gráfica 3. Porcentaje de la PEA, salario mínimo y número de personas que reciben determinado salario en el Municipio de San Mateo Yolochochitlán.	40
Gráfico 4. Distribución de la Población Económicamente Activa (PEA) en los diferentes sectores de producción (el número en cada barra nos indica la cantidad de personas en el sector correspondiente).	42
Gráfica 5. Superficie en hectáreas y principales cultivos en San Mateo Yolochochitlán	43
Gráfica 6. Principales actividades y número de personas que las realizan en el sector primario.	43
Gráfica 8. Número de personas y tipos de servicios que prestan habitantes del Municipio de San Mateo Yolochochitlán.	52

CONTENIDO DE FIGURAS.



PLAN MUNICIPAL DE DESARROLLO

	PAG
Fig. 1. Organigrama del H. Ayuntamiento.	6
Fig. 2. Macro localización del municipio de San Mateo Yolochochitlán.	34
Fig. 3. Micro localización del Municipio de San Mateo Yolochochitlán.	35
Fig. 4. Colindancias del Municipio de San Mateo Yolochochitlán.	35
Fig. 5. Relieve y ubicación del Municipio en relación a la cordillera	36
Fig. 6. Sistema de producción predominante en las unidades de producción del sector primario.	44
Fig. 7. Cadena producto café.	48

1. PRESENTACIÓN.

La actual política de desarrollo rural conduce a una participación incluyente de los diferentes actores sociales que padecen y viven problemas y necesidades, hacia los distintos niveles de gobierno, para que en conjunto se atiendan y se genere desarrollo; desde la base de la sociedad; la familia, y la base administrativa, el Municipio.

El presente documento muestra el resultado del trabajo realizado en diferentes momentos utilizando herramientas y técnicas participativas que permitieron identificar la situación prevaleciente en la mayor parte de la sociedad, habitantes del Municipio de San Mateo



PLAN MUNICIPAL DE DESARROLLO

Yolochochitlán. Reuniones de trabajo con autoridades municipales, representantes de la sociedad, informantes clave, y grupos de productores, así como apoyándose de información documentada permitieron la obtención del diagnóstico participativo que contempla los ejes: institucional, social, humano, ambiental y económico, reflejándose en él la realidad de nuestro Municipio. Plantea una problemática, su análisis, e identifica alternativas de solución, siendo la base de un Plan Municipal de Desarrollo (PMD), que al implementarse permitirá atender problemas y necesidades a favor de nuestra sociedad.

Mantenemos los compromisos que manifestamos al inicio de nuestra gestión: Trabajo incluyente, transparencia en el uso de los recursos municipales, administración accesible a la sociedad, trato digno y esfuerzo dirigido a la atención de problemas y necesidades que afectan a nuestro pueblo, desde niños, jóvenes y adultos, hombres y mujeres, buscando la equidad y el beneficio del mayor número de habitantes.

Convencidos estamos también que para lograr objetivos y metas no es suficiente con nuestro trabajo, se hace necesaria la participación constante de la sociedad y de las diferentes instituciones del Gobierno Federal y Estatal. Uniendo esfuerzos, recursos y trabajo es como podremos enfrentar problemas y generar desarrollo familiar para alcanzar una sociedad mejor.

H. AYUNTAMIENTO MUNICIPAL DE SAN MATEO YOLOXOCHITLÁN.

C. EUGENIO MORALES GARCÍA.
PRESIDENTE MUNICIPAL.

2. MARCO DE REFERENCIA.

La Ley de Desarrollo Rural Sustentable publicada en diciembre de 2001 refiere la necesidad que sea el Municipio y sus agentes sociales los promotores de su desarrollo. Ante ello se requiere realizar un diagnóstico participativo que permita obtener un plan municipal



PLAN MUNICIPAL DE DESARROLLO

de desarrollo, herramientas de trabajo para identificar situaciones reales y planear estrategias de soluciones. Lo sustenta los siguientes ordenamientos jurídicos: Constitución Política de los Estados Unidos Mexicanos, artículo 115. Constitución Política del Estado Libre y Soberano de Oaxaca, artículo 113. Ley Municipal para el Estado de Oaxaca, artículos 46 y 48.

Cumpliendo con el mandato constitucional el H. Ayuntamiento de San Mateo Yoloxochitlán, participando como Consejo Municipal de Desarrollo Rural (CMDR) presenta un Diagnóstico Municipal participativo que refleja la realidad y plantea soluciones estratégicas que atenderán problemas y necesidades de los habitantes del Municipio.

3. METODOLOGÍA.

Para el desarrollo del presente Diagnóstico Municipal se realizó un trabajo previo de revisión de información escrita, planeación de sesiones y elaboración de matrices con la información obtenida.

En campo, se realizaron reuniones de trabajo con el CMDRS, informantes clave, grupos sociales, entrevistas abiertas con personas que conocen, tienen y/o resguardan información del Municipio de San Mateo Yoloxochitlán, con el fin de identificar la realidad prevaleciente en el Municipio en sus aspectos de institución, social, humano, ambiental y económico.

Se realizó trabajo de gabinete donde se procesó la información obtenida en campo, dándose a conocer posteriormente en reunión con los diferentes participantes. Del mismo modo, se realizó el planteamiento de problemas del municipio, haciendo un análisis de causas efectos y se identificaron alternativas de solución.

El presente trabajo se basó en la participación libre de diferentes actores de la sociedad, a través de la corresponsabilidad, sustentabilidad, equidad, apego a la ley, transparencia y competitividad, por igual, considerando sus necesidades e ideologías.



4. OBJETIVOS.

4.1 OBJETIVO GENERAL.

- Elaborar en forma participativa un Diagnóstico de San Mateo Yolochochitlán que muestre la realidad presente en los distintos ejes del Municipio, plantee sus principales problemas y genere estrategias de solución, a fin de que sirva como base al Plan Municipal de Desarrollo que al implementarse permita atender los problemas y solventar las necesidades en beneficio de los habitantes del Municipio.

4.2 OBJETIVOS PARTICULARES.

- Identificar la realidad presente en el Municipio de San Mateo Yolochochitlán en los ejes: institucional, social, humano, ambiental y económico que permita el planteamiento de problemas y necesidades de los habitantes del Municipio, a fin de elaborar el Diagnóstico Municipal.
- Formular los principales problemas que afectan al Municipio de San Mateo Yolochochitlán en sus diferentes ejes, a manera que permitan su análisis y se definan estrategias de solución que atiendan problemas y necesidades identificados.
- Generar soluciones realizables para atender la problemática municipal, base de trabajo del Plan Municipal de Desarrollo que al implementarse atiendan las necesidades de los habitantes del Municipio y genere desarrollo integral sustentable.

5. DIAGNÓSTICO MUNICIPAL.

A continuación se presentan los diferentes ejes que integran el Diagnóstico Municipal.

5.1 EJE INSTITUCIONAL.

5.1.1. INFRAESTRUCTURA Y EQUIPO INSTITUCIONAL.

Bajo el resguardo y operación del Ayuntamiento existe lo siguiente:

- **Infraestructura física.**

Cuadro No 1. Infraestructura institucional, Municipio de San Mateo Yoloxochitlán.

CANTIDAD	INFRAESTRUCTURA	USOS - OBSERVACIONES
1	Planta baja del Palacio Municipal	Usos múltiples (reuniones comunitarias, actividades de alumnos de diferentes escuelas). Buen estado.
	Oficinas	
1	Presidente Municipal	Para atención a la ciudadanía. Buen estado.
1	Secretaría Municipal	Atención a personas. Trabajo municipal. Una pared cuarteada.
1	Regidor de Hacienda, regidores auxiliares, contralor social.	Desarrollo de trabajo municipal, atención a personas. Con cuarteaduras
1	Regidor de Obras y Tesorero.	Con cuarteaduras. Acumulación de exceso de humedad.
1	Regidor de ecología, educación y salud,	Atención a la ciudadanía. Con cuarteaduras. Acumulación de exceso de humedad.
1	Síndico Municipal y secretaria.	Atención a los ciudadanos. Con cuarteaduras y exceso de humedad.
1	Juzgado Constitucional. 3 alcaldes y policía municipal.	Atención a personas con conflictos. Recibimiento de denuncias y quejas. Con cuarteaduras.
1	Salón Presidentes	Reuniones de trabajo. En buen estado, exceso de humedad.
2	Sanitarios	Hombres y damas. En proceso de remodelación.
1	Archivo Municipal.	Media vida útil. Resguardo de documentos.
1	Bodega	Para guardar objetos y materiales. Media vida útil.

- **Maquinaria, Mobiliario y Equipo.**

Cuadro No. 2. Equipo y muebles existentes en la Presidencia Municipal de San Mateo Yoloxochitlán.

LUGAR	MOBILIARIO, EQUIPO U OBSERVACIONES
Oficinas	
Presidente Municipal.	1 nicho con su bandera, 1 escritorio, 1 librero, 4 sillas, 1 teléfono.

PLAN MUNICIPAL DE DESARROLLO

Secretaría Municipal.	1 equipo de cómputo, 2 escritorios, 1 librero y 2 teléfonos, 2 sillas.
Regidor de Hacienda.	3 escritorios y 1 archivero. 5 sillas. 1 teléfono.
Juzgado Constitucional.	2 escritorios, 1 librero, 1 nicho con bandera. 5 sillas. No tiene teléfono.
Registro Civil.	1 escritorio, 1 equipo de cómputo, 1 maquina de escribir. 3 sillas. No tienen teléfono ni archivero.
Regidor de Obras y tesorería.	3 escritorios, 1 caja de valores, 1 archivero, 2 libreros y 1 equipo de cómputo. 1 teléfono. 5 sillas.
Regidores de Ecología, Salud y Educación.	3 escritorios, 1 librero, 1 equipo de cómputo, 1 maquina de escribir, 1 mesa, 8 sillas.
Síndico Municipal.	2 escritorios, 1 equipo de cómputo, 1 archivero. 6 sillas.
Bodega.	1 equipo de sonido con falla técnica y deteriorado, 2 anaqueles, 300 sillas metálicas, 100 sillas de plástico.
Salón Presidentes.	2 mesas de trabajo.

Vehículos. Cuentan con:

- 1 camioneta ranger, modelo 2005. En uso.
- 1 volteo con capacidad de 7 metros cúbicos, modelo 1999. En uso.

5.1.2. NECESIDADES INSTITUCIONAL.

- **Necesidades de infraestructura.**

Es necesario que cada regidor cuente con su espacio privado para desarrollar su trabajo. Se requieren 5 nuevas oficinas. Remodelar las actuales oficinas que están cuarteadas y con riesgo a mayor deterioro.

- **Necesidades de maquinaria y equipo municipal.**

Cuadro No. 3. Necesidades de vehículos.

CONCEPTO	USO
1 volteo de 7 metros cúbicos.	Acarreo de material de construcción y otros.
1 camioneta ranger.	Policía municipal
1 ambulancia	Traslado de enfermos y heridos.
1 camión compactador de basura.	Recolección y manejo de basura.
1 motocicleta, 3 bicicletas.	Regidores auxiliares que citan a las personas.
1 camioneta de 3 toneladas	Transporte de carga.
1 Camioneta tipo suburban	Transporte de personas; Banda de música, club de danza, otros.

Cuadro No. 4. Necesidades de maquinaria y equipo de campo.



PLAN MUNICIPAL DE DESARROLLO

CONCEPTO	USO
1 maquina trituradora de piedra	Para generar material de construcción.
2 retroexcavadora	Extracción de material de construcción, mantenimiento de caminos, excavación, etc.
botes de basura diferentes capacidades	Recolección de basura.
2 revolvedoras	Generar mezcla de concreto en obras municipales.
1 compactadora de suelo	En obras municipales.
1 barrenador	Extracción de piedra, romper peña.
6 remolques medianos para basura	Recolección y traslado de basura en el centro.

Cuadro No. 5. Necesidades de mobiliario y equipo de oficina.

CONCEPTO	USO
6 equipos de cómputo.	Diferentes regidurías, biblioteca municipal.
2 fotocopiadoras.	Municipal.
2 equipos de sonido.	Municipal.
9 libreros. 9 archiveros.	Municipal.
9 escritorios. 10 mesas.	Diferentes regidurías y demás oficinas.
5 maquinas de escribir.	
3 teléfonos	Diferentes oficinas.
5 cámaras digitales	Regidores Municipales y personal administrativo.
1 cámara de video	Municipal, capturar evidencias.
3 equipos de fax	Diferentes oficinas de la Presidencia Municipal.
2 extintores	Equipo de seguridad contra incendios.

Necesidades para trabajo en general.

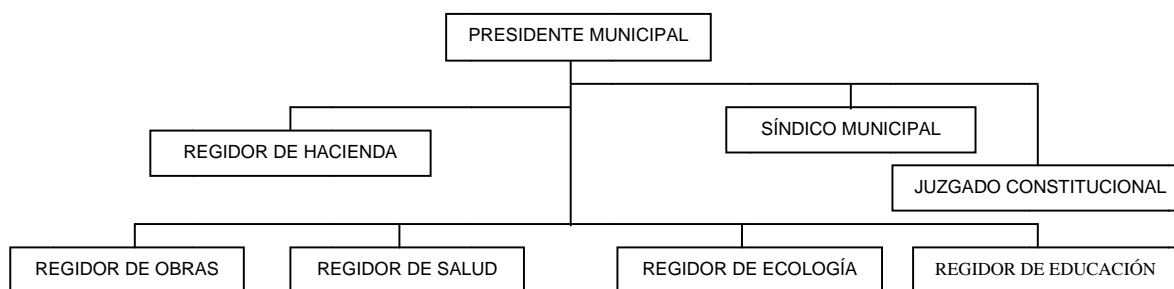
Debido a las características físicas del terreno en el Municipio, es constante la necesidad de realizar trabajos de mejora, mantenimiento, obtención de material para construcción, entre otros.

Cuadro No. 6. Necesidades de herramienta para trabajo en general.

CONCEPTO	USO
10 carretillas, 40 palas, 30 picos, 50 azadones, 30 machetes, 50 rastrillos.	Trabajo comunitario (mantenimiento de camino, y áreas comunes).
10 marros, 10 cuñas, 25 cavahoyos.	Quebrar piedra, siembra de árboles y colocar postes.
4 escaleras de aluminio, cuerdas.	Usos múltiples.
30 impermeables.	Proteger de la lluvia a quines prestan servicios al municipio.
4 garrochas de polea.	Para levantar material pesado.
1 planta de soldar.	Para soldar en donde sea requerido (infraestructura Mpal).

5.1.3. ORGANIZACIÓN Y PROFESIONALIZACIÓN MUNICIPAL.

Fig. No. 1. Organigrama del H. Ayuntamiento.



Cuadro No. 7. Perfil de los integrantes del cabildo.

NOMBRE	EUGENIO MORALES GARCÍA	JAIME ENRIQUE MARTÍNEZ CONTRERAS	AURELIANO MARÍN GARCÍA	GONZALO RIVERA VILLANUEVA	FERNANDO GUIZASOLA CONTRERAS	MARTINIANO LITES TOLEDO	EPIFANIO PEREDA MORENO
Cargo	Presidente Municipal	Síndico Municipal	Regidor de Hacienda	Regidor de Obras	Regidor de Ecología	Regidor de Salud	Regidor de Educación
Sexo	Masculino	Masculino	Masculino	Masculino	Masculino	Masculino	Masculino
Edad	59 Años	59 Años	44 Años	54 Años	48 Años	32 Años	42 Años
Estado Civil	Casado	Casado	Casado	Casado	Casado	Casado	
Lugar de nacimiento	San Mateo Yolocohtlán	Boca del Río	San Mateo Yolocohtlán	La Reforma	San Mateo Yolocohtlán	San Mateo Yolocohtlán	San Mateo Yolocohtlán
Grupo Indígena	Mazateco	Mazateco	Mazateco	Mazateco	Mazateco	Zapoteco	Mazateco
Escolaridad	Primaria	Primaria	Primaria	Secundaria	Secundaria	Licenciatura	Licenciatura
Trabajo anterior	Elaboración de tabique	Ventas	Plomero	Velador en el COBAO	Campesino	Medico General	Profesor
Otra actividad remunerada	Elaboración de tabique	Extracción y venta de material para	Agricultor	Soldador	Distribuidor de tortillas	Médico General	Papelería

PLAN MUNICIPAL DE DESARROLLO

Experiencia en cargos públicos	Síndico Municipal Comités de Padre de Familia Regidor Auxiliar	construcción Regidor de educación. Representante.	Tesorero Municipal Comité de padre de familia. Policía, junta de mejoramiento, regidor auxiliar	Agente de Policía en La Reforma.	Suplente Presidente Municipal, Comité de Padres de Familias, Comité de patronato del templo católico.	Junta de Mejoramiento.	Secretario Municipal, Subdirector honorario.
Recibió capacitación para este cargo	Sí, no fue suficiente.	No	Si	No	No	No	No

5.1.4. LIMITACIONES Y NECESIDADES DEL H. AYUNTAMIENTO.

5.1.4.1. LIMITACIONES.

Al inicio del trienio, la limitación del H. Ayuntamiento es que desconocen sus funciones y cómo llevarlas a cabo. Las capacitaciones que realizan los órganos de gobierno estatal no son suficientes ni se dan a todos los integrantes del cabildo.

La principal limitación en los integrantes del cabildo es que por no recibir ingresos municipales o salario, trabajan en otras actividades durante parte del día para generar ingresos que les permita sostener a sus familias. No se dedican por tiempo completo a sus cargos.

5.1.4.2. NECESIDADES.

Se requieren mejores capacitaciones para: Identificar funciones y conocer formas de realizarlas, en los distintos regidores municipales, capacitaciones de desarrollo humano; relaciones laborales, atención a personas, manejo de conflictos individuales y grupales.

Se hace necesario para los integrantes del cabildo y trabajadores municipales contar con seguro de vida, seguro de gastos médicos y hospitalización. Lo anterior como medida preventiva a enfermedades y accidentes. Por aparte se tienen las siguientes necesidades.

- **Administración municipal**

13 personas trabajan para el Municipio. Realizan actividades administrativas-operativas, y reciben un sueldo por su trabajo.

Cuadro No. 8. Empleados Municipales.

CANTIDAD	TIPO	OBSERVACIONES O FUNCIÓN
2	Secretarias.	Secretaria Municipal. Secretaria de la sindicatura.
1	Tesorero Municipal.	Control administrativo de gastos y pagos.
1	Bibliotecaria.	Operación de la Biblioteca Municipal.
1	Encargado de la oficialía del Registro Civil.	Registro de nacimientos y casamientos, etc.
1	Intendente.	Aseo en las instalaciones del Palacio Municipal.
1	Trabajos múltiples del Municipio.	Mantenimiento del reloj, energía eléctrica, etc.
2	Chóferos.	1 Operador de camioneta, 1 Operador del volteo.
1	Personal de apoyo al IEBO.	Auxiliar administrativo del IEBO.
1	Encargado de la red de agua entubada.	Mantenimiento y distribución del agua.
1	Instructor de música.	Instructor de la banda Yolox
1	Instructor de danza.	Instructor del club de danza del pueblo.

Limitantes de los empleados de la administración municipal.

Los actuales empleados Municipales tienen experiencia y capacidad para desarrollar sus actividades. Sin embargo por el exceso de trabajo se requiere lo siguiente:

Cuadro No. 9. Necesidades de los empleados del H. Ayuntamiento.

PERSONAL	LIMITACIONES O NECESIDADES
Secretarias.	Se requieren tres secretarias para apoyar el trabajo de los regidores.
Intendente	Se requiere un intendente. Material de trabajo y equipo de uso personal (botas, guantes, cubre bocas, impermeable), 1 aspiradora, 2 mogs, 4 cubetas de 10 y 15 lt, 2 cepillos, 3 escobas. Incremento de salario.
Encargado de distribución de agua entubada.	Materiales para el sistema de conducción de agua (abrazaderas, codos, conectores, coples, etc.) y herramientas de trabajo (pinzas, cortadores).
Encargado trabajos múltiples.	Equipo de uso personal (protectores de cara y cabeza, guantes, botas), herramientas (para trabajo eléctrico y balconería).

Personas que sirven en el Municipio sin sueldo ni compensación.

8 personas integrantes del H. Ayuntamiento prestan sus servicios diariamente. No reciben sueldo, se hace necesario que lo tengan, para que realicen su trabajo en tiempo completo.

18 personas son policía municipal y 15 regidores auxiliares. Todos prestan el servicio sin sueldo ni compensaciones. También prestan servicio al Municipio hombres mayores de 18 años. Los días lunes realizan tequios comunitarios; trabajos de limpieza de caminos, extracción de tierra, arena y piedra, control de malezas en áreas comunes y demás que sea requerido. En cada tequio participan de 80 a 120 personas. No se lleva un control de quienes participan, sólo se anota a los que asisten, quien no lo hacen no se le obliga ni sanciona.

5.1.5. INGRESOS MUNICIPALES.

- **Ingresos propios.**

En el pago de impuestos y servicios de hacen descuentos del 50 al 25 % por pago oportuno.

Cuadro No. 10. Ingreso Propios del Municipio de San Mateo Yoloxochitlán.

CONCEPTO	INGRESOS \$	CONCEPTO	INGRESOS \$
Impuestos		Productos	
Predial	10,800.00	Derivado de bienes inmuebles	2,300.00
Traslación de dominios	1,200.00	Derivado de bienes muebles	11,500.00
Derechos		Aprovechamientos	
Instalación de puestos (mercados)	700.00	Multas	2,500.00
Certificaciones, constancias y legalizaciones	10,150.00	Donaciones	3,200.00
Agua entubada y drenaje	11,700.00		
SUBTOTAL	<i>34,550.00</i>		<i>19,500.00</i>
TOTAL DE PESOS			54,050.00

- **Ramos transferidos.**

Cuadro No. 11. Ingresos al año por ramos transferidos. Municipio de San Mateo Yolox.

CONCEPTO	PESOS
Participaciones e incentivos federales.	
Fondo Municipal de Participaciones.	1'340,640.00
Fondo de Fomento Municipal.	626,664.00
Fondo Municipal de Compensaciones.	2,500.00
Fondo Municipal de Sobre la Venta Final de Gasolina y Diesel.	12,500.00
Aportaciones Federales.	
Fondo de Aportaciones para la Infraestructura Social Municipal.	3'215,092.00



PLAN MUNICIPAL DE DESARROLLO

Fondo de Aportaciones para el Fortalecimiento Municipal.	1,031,345.00
Ingresos Extraordinarios.	1.00
TOTAL	6'228,742.00

No se han recibido aportaciones estatales directas.

- **Financiamiento.**

Existe posibilidad de crédito, no se recurre a ellos para proyectos ni obras municipales.

5.1.5.1. INGRESO TOTAL MUNICIPAL.

Cuadro No. 12. Ingreso Total Municipal.

CONCEPTO	PESOS
Ingresos propios	54,050.00
Ramos transferidos.	6'228,742.00
Financiamiento.	0.00
TOTAL	6'282,792.00

5.1.6. EGRESOS Y SU APLICACIÓN.

Cuadro No. 13. Egresos anuales, Municipio de San Mateo Yoloxochitlán.

GASTOS PRESUPUESTALES RAMO 28 E INGRESOS PROPIOS	
Gasto Corriente	\$
Servicios personales	530,000.00
Materiales y suministros	380,500.00
Servicios Generales	1,029,855.00
Gastos de inversión	
Bienes muebles y inmuebles	96,000.00
GASTOS PRESUPUESTALES RAMO 33 FONDO III	
GASTOS DE INVERSIÓN	
OBRA PÚBLICA	3'215,092.00
GASTOS PRESUPUESTALES RAMO 33 FONDO IV	
GASTO CORRIENTE	
MATERIALES Y SUMINISTROS	80,000.00
SERVICIOS GENERALES	105,000.00
GASTO DE INVERSIÓN	
BIENES MUEBLES E INMUEBLES	460,000.00
OBRA PÚBLICA	266,345.00
PROYECTOS PRODUCTIVOS	30,000.00
PROYECTOS DE FOMENTO	90,000.00
TOTAL DE EGRESOS	6'282,792.00

5.1.7. REGLAMENTO MUNICIPAL.

El H. Ayuntamiento se rige por normas y reglamentos; para su funcionamiento administrativo- operativo como para procurar una mejor convivencia entre los habitantes. Estos reglamentos han operado en trienios anteriores, con sus modificaciones correspondientes que se acuerdan en asamblea, por igual, avalados por el H. Congreso del Estado. Los reglamentos que se mencionan tendrán vigencia hasta 2010.

Cuadro No. 14. Reglamentos del Municipio de San Mateo Yolochochitlán.

REGLAMENTO MUNICIPAL.	APROBACIÓN EN ASAMBLEA.	FECHA DE RECEPCIÓN EN H. CONGRESO DEL ESTADO.
Administración Pública Municipal	31/03/2008	02/05/2008
Anuncios	31/03/2008	02/05/2008
Archivo municipal	31/03/2008	02/05/2008
Bando de Policía y Buen Gobierno	31/03/2008	02/05/2008
Venta de Bebidas Alcohólicas	31/03/2008	02/05/2008
Comercio y Servicios	31/03/2008	02/05/2008
Comités de Participación Ciudadana	31/03/2008	02/05/2008
Interior del Ayuntamiento	31/03/2008	02/05/2008
Justicia Cívica Municipal	31/03/2008	02/05/2008
Mercados y Comercio Ambulante	31/03/2008	02/05/2008
Protección Civil	31/03/2008	02/05/2008
Protección al Ambiente y Preservación Ecológica	31/03/2008	02/05/2008
Seguridad Pública	31/03/2008	02/05/2008
Servicio de Alumbrado Público	31/03/2008	02/05/2008
Construcción y extracción de piedra.	31/03/2008	02/05/2008
Panteones	31/03/2008	02/05/2008
Transito y Transporte	31/03/2008	02/05/2008
Limpia y Sanidad	31/03/2008	02/05/2008

5.1.8. BANDO DE POLICIA Y BUEN GOBIERNO.

Las funciones y responsabilidades del bando de policía son: Proteger la integridad de los bienes municipales, cuidar el orden público y apoyar en diferentes actividades del H. Ayuntamiento.

El H. Ayuntamiento se guía por la Ley Orgánica Municipal, así como por los usos y costumbres del Municipio.

5.1.9. PRESTACIÓN DE SERVICIOS Y SU CALIDAD.

Cuadro No. 15. Calidad en la prestación de servicios municipales.

SERVICIO	EL SERVICIO ES CONSTANTE?	CUBRE A TODA LA POBLACIÓN?	LA INFRAESTRUCTURA Y EQUIPO ES ADECUADO.	LOS ENCARGADOS ESTAN CAPACITADOS
Alumbrado público.	Si	60 % de las calles	Requiere más infraestructura: Postes, lámparas, energía trifásica en las orillas de las tres comunidades.	Si
Recolección de basura.	Si	65 % 451 hogares	Requiere equipo de protección personal y de recolección.	Si
Drenaje.	Si	30 % 208 viviendas	Requiere equipo y herramienta de mantenimiento.	Si
Agua entubada.	Si	51 % 355 viviendas	Infraestructura deteriorada.	Si
Seguridad pública.	Si	100 % de la población	Requiere equipo de protección.	No
Atención ciudadana	Si	A quien lo solicita.	Se requieren de oficinas.	Medianamente.
Apoyo en la ejecución de programas sociales.	No	Depende del tipo de programa y las personas que requieran apoyo.	Adecuado.	Medianamente

El actual Ayuntamiento trabaja con ideología de servicio, buen trato a las personas y buscando la equidad, propiciando el uso transparente y óptimo de los recursos financieros municipales. Así mismo se basa en su ley de ingresos para el cobro de cuotas diversas.



PLAN MUNICIPAL DE DESARROLLO

Se tienen padrones actualizados de personas que reciben servicios de agua entubada, drenaje y energía eléctrica. Un 25 % no esta al corriente del pago de impuestos por recibir el servicio (de agua entubada). No se han tomado acciones drásticas para obligar a las personas a que pague, se ofrecen descuento de un 50 a 25 % según el momento en que realicen sus pagos.

5.1.10. PROTECCIÓN CIVIL.

En el Municipio no existe un programa ni personas capacitadas para coordinar acciones de protección civil. Es necesario trabajar en este aspecto; capacitando personas, creando brigadas, generando reglamentos y realizando acciones de alerta, así como hacerse de materiales y equipo de protección para principales contingencias con probabilidades de ocurrencia en el Municipio: lluvias torrenciales, derrumbes, vientos y sismos.

5.1.11. TRANSPARENCIA Y ACCESO A LA INFORMACIÓN PÚBLICA.

En noviembre o diciembre se da el informe anual de Gobierno Municipal. Se presenta por escrito (en mamparas) y verbalmente las acciones, obras y proyectos realizados durante el año de gestión, dándose a conocer las inversiones realizadas en cada caso.

El actual Ayuntamiento brinda información verbal o escrita acerca del desarrollo de sus funciones y actividades a quienes lo soliciten, siendo estudiantes de secundaria y bachillerato quienes acuden, debido a temas que desarrollan en sus materias curriculares.

5.1.12. PARTICIPACIÓN CIUDADANA Y CONTROLARÍA SOCIAL.

El sistema de usos y costumbres aun facilita la participación ciudadana en las acciones que requiere el Ayuntamiento para tener un mejor Municipio. La estrategia al fortalecimiento de la participación ciudadana se basa en el trabajo constante del Ayuntamiento, presentando cuentas claras y ejecutando programas de beneficio social sin distinción ideológica.



PLAN MUNICIPAL DE DESARROLLO

Se tiene un contralor social. Su fin principal es vigilar el buen desempeño de las personas que laboran con el Ayuntamiento, a través del adecuado desarrollo de sus actividades y optima aplicación de recursos financieros, en base a trabajo práctico y el sustento documental. Se le involucra en las actividades de importancia como planeación municipal, priorización y autorización de obras y proyectos.

5.1.13. FORTALECIMIENTO DE LAS RELACIONES INTERGUBERNAMENTALES.

Existe disponibilidad y forma para desarrollar una adecuada interrelación gubernamental entre diferentes ayuntamientos, representantes de gobierno estatal y federal en la región y en el Estado. Estas interrelaciones serán fundamentales en los siguientes años para lograr objetivos y metas de desarrollo municipal, sobre todo las correspondientes a la ejecución de obras.

5.2 EJE SOCIAL.

5.2.1. ACTORES SOCIALES.

En el Municipio están presentes los siguientes actores u organizaciones.

Cuadro No. 16. Actores Sociales del Municipio de San Mateo Yoloxochitlán.

NOMBRE AGRUPACIÓN	REPRESENTANTE	FIG. LEGAL	No. DE INTEGRANTES	DURACIÓN DE SERVICIO	FIN COMÚN	SE RELACIONA CON	PROBLEMÁTICA DIFICULTAD O NECESIDAD
Productivas							
<i>Organización Social Democrática Independiente "7 de Octubre".</i>	Profr. Jorge Pereda Corvera.	Si	80 personas.	3 años	Bienestar de los socios.	Sagarpa Seder Sedesol CDI	Propia de la organización.

PLAN MUNICIPAL DE DESARROLLO

<i>Sociedad Cooperativa de Producción Agropecuaria, Industrial y Agregados para Construcción Yoloxochiteca de la Sierra Mazateca, S. C. L.</i>	Julián Jacobo Martínez Contreras	Si	30 personas.	3 años	Trabajo productivo, extracción de material para construcción.	Constructoras. Autoridades Municipales, personas en general.	Necesidades de mejorar la producción.
<i>CNPA. Coordinadora Nacional Plan de Ayala.</i>	Andrés Gracida García	Sí	60 personas.	3 años	Bienestar de los socios.	Sagarpa Seder Sedesol CDI	Propia de la organización.
Sociales							
<i>CMDRS</i>	Eugenio Morales García	No	9 personas	1 Año	Planeación y desarrollo Mpal.	Comités de Salud, Educación, Sagarpa Seder Sedesol, CDI, Coplade, SEP, IEEPO, IMSS, SSO.	Propias del desarrollo Municipal.
<i>H. Ayuntamiento Mpal.</i>	Eugenio Morales García	No	8 personas	3 años	Administrar y dirigir el desarrollo Municipal y de sus comunidades respectivas.	Comités de Salud, Educación, Sagarpa Seder Sedesol, CDI, Coplade, SEP, IEEPO, IMSS, SSO. Recaudación de rentas. Autoridad Municipal, Juez Mixto y habitantes del Municipio.	Dedican poco tiempo al desarrollo de sus funciones, debido a que realizan otras actividades para sostener a su familia (No reciben sueldo por su trabajo).
<i>Representante Municipal. de Boca del Río</i>	Julián Jacobo Martínez Contreras		7 personas				
<i>Agente de Policía de La Reforma</i>	Bulmaro Morales Martínez.		9 personas				
<i>Juzgado Constitucional.</i>	Armando Tejada Daza.		3 personas	1 año	Impartir justicia, deslinde de terrenos.		
<i>Policía Municipal.</i>	Hipólito Morales Ramirez.	No	18 hombres	1 año	Velar por la seguridad pública.	Autoridad Municipal. Pueblo en general.	Carecen de equipo de protección y uniformes. Requieren capacitación, seguro de vida.
<i>Comité DIF Municipal.</i>	Isabel Ramírez Pereda.	No	9 mujeres	3 años	Coordina la ejecución de programas sociales en beneficio de la familia.	Autoridad Municipal. Sedesol, Dif Estatal y Federal, Beneficiarios.	Requieren capacitación para desarrollar su trabajo y para la atención de las personas.

Cuadro No. 16. Actores Sociales del Municipio de San Mateo Yoloxochitlán (Continuación).

NOMBRE AGRUPACIÓN	REPRESENTANTE	FIG. LEGAL	No. DE INTEGRANTES	DURACIÓN DE SERVICIO	FIN COMÚN	SE RELACIONA CON	PROBLEMÁTICA DIFICULTAD O NECESIDAD
Salud.							
<i>Comité del Centro de Salud de San Mateo</i>	Juana Ortíz Arrazóla	No	10 personas	1 años	Apoyo al centro de salud en sus actividades.	IMSS, Autoridad Municipal,	Diferente grado de participación de los integrantes.

PLAN MUNICIPAL DE DESARROLLO

<i>Yoloxochitlán.</i>						Usuarios.	
<i>Comité de la Casa de Salud de Boca del Río.</i>	Valentina Martínez Caro	No	4 personas	1 años	Apoyo a casa de salud en sus actividades.	SSO, Usuario, Autoridad Municipal.	Diferente grado de participación de los integrantes.
<i>Comité de la Casa de Salud de La Reforma.</i>	Eusebia Pineda Guizasola	No	4 personas	1 años.	Apoyo a casa de salud.	SSO, Usuario, Autoridad Municipal.	Diferente grado de participación de los integrantes.
Educación.							
11 comités de padres de familia: 4 de preescolar, 5 de primaria, 1 de secundaria y 1 de bachillerato.	11 presidentes de comités.	No	76 personas. presidentes, secretarios, tesoreros y de 1 a 5 vocales.	1 año.	Atender necesidades de la escuela correspondiente.	Autoridad Municipal. IEEPO SEP	Renuncia de algunos integrantes para desarrollar su trabajo.
de Festejos.							
<i>H. Junta de mejoramiento cívico y material.</i>	Joel García Martínez.	No	8	1 año.	Realizar festejos municipales (bailes, celebraciones).	Autoridad Municipal. Pueblo en general.	Necesidades de capacitación. No participan por igual.
Económicas							
<i>Constructora J B R</i>	Ing. Joel Francisco Ramírez Pineda.	Si	3	3 años	Realizar obras de construcción.	Autoridad Municipal.	
<i>DALIRE SC de RL de CV.</i>	C. Eugenio Morales García	Sí		3 años	Producción de material para construcción.	Sociedad civil	
<i>"Montañas mágicas" A. C.</i>	Jorge Pereda Carazo	Si	9 (tienen coches)	3 años	Servicio de taxi.	Transito Recaudación	Saturación del servicio.
<i>"Yoloxochitecos" A. C.</i>	Crescencio Vázquez Herrera.	Si	8 (tienen coches) 7 (con camionetas).	3 años	Servicio mixto pasaje y carga.	Transito Recaudación	Saturación del servicio.
<i>"San Mateo" A C.</i>	Rutilio Contreras Guizasola.	Si	1 (con camioneta) 3 (con coche).	3 años	Servicio mixto pasaje y carga.	Transito Recaudación	Saturación del servicio.
Política							
<i>Comité municipal del PRI</i>	Inocente Contreras Canseco.	No	8 integrantes.	3 años		Militantes. PRI Estatal	Deferentes ideologías.
<i>MULT-UP</i>	Epifanio Martínez Contreras (Boca del Río).	No	50 (familiares entre militantes).	3 años	Apoyo a candidatos de políticos.	Pueblo, MULT Estatal	Políticos, productivos.
Religiosas							
<i>Católicos</i>		Si	No determinado	Variable	Espiritual	Feligreses	No especificado
<i>Testigos de Jehová.</i>		Si	No determinado	Variable	Espiritual	Feligreses	No especificado
<i>Evangélicos.</i>		Si	No determinado	Variable	Espiritual	Feligreses	No especificado

5.2.2. ORGANIZACIÓN E INFRAESTRUCTURA.

Cuadro No. 17. Organización e infraestructura social básica.

PLAN MUNICIPAL DE DESARROLLO

	SAN MATEO YOLOXOCHITLÁN	LA REFORMA	BOCA DEL RÍO
Cuenta con comité	H. Ayuntamiento	Agencia de Policía	Representante Municipal
Representante	Eugenio Morales García	Bulmaro Morales Martínez	Julián Jacobo Martínez Contreras
No. de integrantes	9	9	7
Energía Eléctrica	85 % de las viviendas cuentan con energía eléctrica (462 de 543)	80 % de las viviendas cuentan con energía eléctrica (98 de 122)	90 % de las viviendas cuentan con energía eléctrica (26 de 29)
Alumbrado Público	60 % de las calles tienen alumbrado público.	65 % de las calles tienen alumbrado público.	75 % de las calles tienen alumbrado público.
Agua Entubada	51 % de las viviendas cuentan con agua entubada (277 de 543).	50 % de las viviendas cuentan con agua entubada (61 de 122).	70 % de las viviendas cuentan con agua entubada (20 de 29).
Drenaje	30 % de las viviendas están conectadas al drenaje público (208 de 543).	No hay	No hay
Observaciones	Hay personas que tienen agua en su casa pero bajo sus propios medios. Existen áreas con energía eléctrica monofásica.	Hay personas que tienen agua en su casa por sus propios medios. Existen áreas con energía eléctrica monofásica.	Hay personas que tienen agua en su casa por sus propios medios. Existen áreas con energía eléctrica monofásica.

Cuadro No. 18. Organización e infraestructura educativa en el Municipio.

COMUNIDAD	INSTITUCIONES	COMITÉ PADRES D FAMILIA	No. DE ALUMNOS 2008	EGRESADOS CICLO 2007-2008	NECESIDADES	OBSERVACIONES
SAN MATEO YOLOXO-CHITLÁN	IEBO 101 20ETH01000 (Instituto de Estudios de Bachillerato del Estado de Oaxaca).	Si, 8 Integrant es.	143	31	5 Aulas, 1 aula de medios. Sanitarios (docentes y administrativos). Espacios deportivos.	Incremento de matrícula, llegan alumnos de otras comunidades y Mpios.
	Esc. Sec. Gral Cinco de Mayo. 20 DES0129H	Si, 10 integrant es.	248	62	Construcción de WC para docentes y administrativos, 1 bodega, barda perimetral, techado de cancha deportiva, locales para personal de apoyo (trabajo social, prefectura, contraloría, subdirección, cafetería).	
	Esc. Prim. Bilingüe Cuauhtemoc. 20DPB2302S	Si, 7 integr.	122	21	6 aulas didácticas. 1 dirección. Sanitarios para docentes y para alumnado. Plaza cívica.	Trabajan en espacios improvisados.
	Esc. Prim. Benito Juárez. 20DPR0832V	Si, 11 integr.	201	28	Sala de cómputo.	
	Esc. Prim. José Vasconcelos	Si, 10 integr.	115	20	Cercado perimetral. Bodega.	
	Preescolar Benito Juárez	Si, 10 integrant es.	145	42	3 aulas y anexos (dirección, baños, plaza cívica). Cercado perimetral. Cancha deportiva. Muro de contención (28 m x 5 m). Bodega y áreas de juegos.	Trabajan en espacios improvisados.
	Jardín de Niños Enrique Flores Magón	Si, 7 integr.	63	17	1 Aula y 1 bodega.	
LA REFORMA	Esc. Prim. Bilingüe Venustiano Carranza 20DPB1087L	Si, 6 integr.	88	11	Techumbre de la cancha deportiva. Construcción de 6 aulas. Sanitarios niños y docentes.	Usan infraestructura deteriorada.
	Preescolar Venustiano Carranza 20DCC0878K	Si, 4 integr.	37	12	Dirección, sanitarios, cercado perimetral, monumento a la bandera, techado de la plaza cívica.	
BOCA DEL RÍO	Primaria bilingüe Mártires del 3 de Junio. 20DCC0882X	Si, 6 integr.	51	8	Techumbre de plaza cívica. Construcción de bodega. Muro de contención.	Prioritario construcción de muro de contención.
	Preescolar Indígena Maximino Cerqueda García.	Si, 6 integr.	12	7	Muro de contención. Un salón de juegos.	Prioritario construcción de muro de contención.

TOTAL DE ALUMNOS	1225	259	Alumnos de nivel primaria, secundaria y bachillerato.
-------------------------	-------------	------------	--

Cuadro No. 19. Organización e infraestructura de Salud.

	COMUNIDAD		
	San Mateo Yolochochitlán	La Reforma	Boca del Río
Institución	SSO	SSO	SSO
Infraestructura	Centro de Salud	Casa de Salud	Casa de Salud
Cobertura	2553 personas.	600 personas.	141 personas.
Necesidades	Ampliación del centro de salud: Sala de espera, área de camas, bodega, sanitarios para pacientes y residencia médica. Equipamiento (de rayos x portátil, 1 incubadora, 1 equipo de ultrasonido, 1 electrocardiógrafo, refrigerador. Medicamentos, material de curación.	Ampliación de casa de salud: 1 consultorio, sanitarios, áreas de camas, una bodega, una sala. Pavimentación entrada a casa de salud. Equipo médico; Baumanómetro, nebulizador, glucómetro, equipo de sutura, 1 refrigerador. Medicamentos, material de curación.	Ampliación de casa de salud: Sanitarios, área de camas, una bodega, una sala. Medicamentos, material de curación.
Personal	1 medico general, 2 enfermeras	2 encargadas de casa de salud.	1 encargada de la casa de salud.
Observaciones	Exceso de personas que demandan el servicio.	Personal capacitado, sin profesión.	Personal capacitado, sin profesión.

5.2.3. PRESENCIA DE INSTITUCIONES EN EL MUNICIPIO.

En el Municipio de San Mateo Yolochochitlán hacen presencia en mayor o menor grado diferentes instituciones federales y estatales.

Cuadro No. 20. Presencia de Instituciones en el Municipio de San Mateo Yolochochitlán.

INSTITUCIÓN	FUNCIÓN O PROGRAMAS QUE DESARROLLA.
SEDESOL	Institución con mayor presencia con sus programas; oportunidades, adultos mayores, micro regiones, despensas (DIF) y diconsas.
SEP	En conjunto con IEEPO, a través de las instituciones de enseñanza pública; preescolar, primaria, secundaria y bachillerato. Libros gratuitos y recursos económicos.
SAGARPA	Alianza Municipalizada (normativo), procampo, apoyo a la productividad del café.
CFE	Proporciona el servicio de energía eléctrica en el Municipio.
INEA	Con su programa de alfabetización en coordinación con IEEA.
IFE	Extiende credenciales de elector, hace presencia en determinado periodo. Servicio constante en sus sedes regionales (Teotitlán de Flores Magón).
CDI	Programas de fomento a la cultura y desarrollo de los pueblos indígenas, proyectos productivos.
SRA	Lo relacionado a los derechos de propiedad de tierras.
IEEPO	En coordinación con la SEP atiende la demanda de educación en niños y jóvenes que cursan desde el preescolar hasta bachillerato en el Municipio.
SEDER	Ejecuta programas de la Alianza para el Campo, Federal y Municipalizada.

PLAN MUNICIPAL DE DESARROLLO

COPLADE	Apoyo a la planeación y desarrollo municipal en coordinación con el H. Ayuntamiento.
SSO	(Servicios de Salud de Oaxaca). Apoyo en casas de salud en La Reforma y Boca del Río.
IEEA	Coordina y ejecuta programas de INEA. Alfabetización en jóvenes y adultos.
RECAUDACIÓN DE RENTAS	Por este medio se reciben las participaciones municipales.
REGISTRO CIVIL	Registra nacimientos y casamientos, extienden actas de nacimientos y defunción.

5.2.4. RELACIÓN ENTRE ACTORES SOCIALES EN EL MUNICIPIO.

Cuadro No. 21. Relación entre actores sociales en el Municipio de San Mateo Yoloxochitlán.

	S E D E S O L	S E P	S A G A R P A	C F E	I M S S	I N E A I E E A	I F E	C D I	S R A	I E E P O	S E D E R	C O P L A D E	S S O	R E N T A S	R E G I S T R O	P O B L A C I Ó N	M I L I T A N T E S	H. A Y U N T. .
Productivos																		
OSDI 7 de Oct.	X		X					X	X		X							
CNPA	X		X					X	X		X							X
Sociales																		
H. Ayuntamiento Municipal	X	X	X	X	X	X	X	X	X	X	X	X	X	X	X	X		
Representante Boca del Río	X	X	X	X	X	X	X	X	X	X	X	X	X	X	X	X		X
Agente La Reforma	X	X	X	X	X	X	X	X	X	X	X	X	X	X	X	X		X
Policía Municipal																X		X
DIF Municipal	X															X		X
Comités de salud					X								X					X
Comités de padres de familia		X		X						X								X
H. Junta de mejoramiento																X		X
Económicas																		
Constructora	X	X	X		X			X		X	X					X		X
"Montañas mágicas" A. C															X	X		
"Yoloxochitecos" A. C															X	X		
"San Mateo" A. C.															X	X		
Políticos																		
Comité mpal PRI							X											X
MULT - UP	X		X				X	X	X		X							X
Religiosos																		
Católicos																X		
Testigos de Jehová																X		
Evangélicos																X		

5.2.5. EXPRESIÓN DE LIDERAZGO.

En el Municipio se distinguen dos grupos con diferente ideología y formas de trabajo. Quienes concuerdan en ideología con el actual H. Ayuntamiento y los agremiados a la



PLAN MUNICIPAL DE DESARROLLO

Organización Social Democrática Independiente 7 de octubre. A razón de las elecciones del H. Ayuntamiento Municipal (octubre de 2007) se agudizaron las diferencias, mismas que no se han superado, marcándose claramente en la participación de las personas para servir al Municipio, siendo un factor que retarda el desarrollo municipal.

También hacen presencia como grupo de trabajo y político los integrantes del MULT-UP.

En los tres grupos sus intereses son tanto políticos como de aprovechar programas gubernamentales.

5.2.6. RELACIONES DE PODER.

Entre los grupos representativos en el Municipio debido a sus ideologías e intereses particulares no se dan relaciones de trabajo y se ha observado distanciamiento en la convivencia social. Las relaciones se dan con agentes externos como líderes políticos, autoridades de otros municipios con igual ideología política y representantes de instituciones estatales y federales.

5.2.7. TENDENCIAS DE DESARROLLO DE LAS ORGANIZACIONES.

Actualmente y lo que se vislumbra a corto y mediano plazo es que las organizaciones podrán crecer en número de agremiados más no desarrollarse. Lo anterior debido a sus formas de pensar, de trabajo, intereses propios y la falta de asesoría y capacitación para su desarrollo social, político, humano, económico y técnico.

5.2.8. TENENCIA DE LA TIERRA.

La tenencia de la tierra en el Municipio es pequeña propiedad. No todos los propietarios cuentan con documentos notariados (escrituras públicas), siendo sus respaldos documentos elaborados por la sindicatura municipal.

5.2.9. INFRAESTRUCTURA SOCIAL.

Cuadro No. 22. Infraestructura Social Municipal de San Mateo Yoloxochitlán.

PLAN MUNICIPAL DE DESARROLLO

INFRAESTRUCTURA	USOS	USUARIOS	PERIODO DE USO	ESTADO FÍSICO	CAUSA
1 Explanada municipal	Cancha de básquetbol, actividades físicas de alumnos, festejos populares (bailes), conmemoraciones.	Jóvenes, niños, adultos.	Diario, en diferentes momentos.	Media vida útil; partes hundidas y cuarteadas.	Transcurso del tiempo.
1 Panteón Municipal	Entierro de difuntos.	Familiares de difuntos.	Cada que existe un difunto.	90 % del terreno utilizado.	Aumento de difuntos.
4 Sistemas de agua entubada, con 4 tanques de captación y 8 de distribución.	Distribución de agua a viviendas.	Habitantes del Municipio.	Diario.	70 % de tubería en malas condiciones físicas. 7 tanques con problemas de cuarteaduras.	Tiempo de uso.
1 Casa del pueblo	Usos múltiples: Bodega, para ensayo.	Integrantes Banda Yolox, Integrantes club de danza.	Diariamente.	Media vida útil. Techo deteriorado.	Tiempo de uso y de que fue construido.
2 Locales: Tiendas de Abasto Rural Diconsa.	Venta de abarrotos. La No. 59 en el centro y la No. 53 en la col. Llano de agua.	Encargados y consumidores.	6 días a la semana.	En buen estado.	Mantenimiento constante.
2 Sanitarios públicos	(Hombres y mujeres).	Publico en gral.	Diariamente.	En buen estado.	Reconstruidos.
1 Kiosco	Distracción, se renta la parte baja para comercio.	Comerciante.	Diariamente.	En buen estado.	
Cárcel municipal (2 rejas).	Castigo a personas.	Hombres.	Variable.	En buen estado.	
Oficina del DIF Municipal	Trabajo del comité.	Comité DIF.	Por las tardes.	En buen estado.	
1 Bodega Municipal 60 m ²	Guardar cosas.	Ayuntamiento.	Permanente	En buen estado.	
1 Bodega en Boca del Río 50 m ² .	Guardar cosas.	Ayuntamiento.	Permanente	En buen estado.	
1 Relleno sanitario	Deposito de basura.	Municipio.	Permanente.	Buen estado.	Se inicia uso.
Unidad deportiva. 1 cancha de fútbol soccer (no esta concluida). terreno para 1 cancha de básquetbol (no se ha construido).	Actividades deportivas. Carecen de sanitarios, gradas, cercado perimetral, vestidores y obras de conservación del terreno.	Integrantes de equipos deportivos.	Fines de semana. Festejos.	Mal estado.	No se han concluido, ni realizado obras de conservación de suelo.
1 Cocina-comedor comunitario	Operan el programa "Desayunos escolares". Requiere de más utensilios de cocina, muebles, equipo y electrodomésticos.	Encargadas, niños, H. Ayuntamiento.	De lunes a viernes.	Buen estado.	
1 Biblioteca pública	De consulta bibliográfica.	Niños, jóvenes y público en general.	De lunes a viernes.	El techo gotea. Puerta en mal estado. Faltan cortinas, mesas y sillas.	Mala construcción.
1 Oficina de la oficialía del Registro Civil.	Registro de nacimientos y casamientos.	Encargado del registro civil.	De lunes a viernes.	Media vida útil.	Tiempo de construcción.

Se requiere de la siguiente infraestructura:

5.2.10. NECESIDADES DE INFRAESTRUCTURA DE SERVICIOS BÁSICOS.

5.2.10.1. NECESIDADES DE INFRAESTRUCTURA EDUCATIVA.

Cuadro No. 23. Necesidades de infraestructura en escuelas del Municipio.

ESCUELA	NECESIDADES DE INFRAESTRUCTURA
IEBO 101 20ETH01000	5 Aulas, 1 aula de medios. Sanitarios (docentes y administrativos). Espacios deportivos.
Esc. Sec. Gral Cinco de Mayo. 20 DES0129H	Construcción de WC para docentes y administrativos, 1 bodega, barda perimetral, techado de cancha deportiva, locales para personal de apoyo (trabajo social, prefectura, contraloría, subdirección, cafetería.).
Esc. Prim. Bilingüe Cuauhtemoc. 20DPB2302S	6 aulas didácticas. 1 dirección. Sanitarios para docentes y para alumnado. Plaza cívica.
Esc. Prim. Benito Juárez. 20DPR0832V	Sala de cómputo.
Esc. Prim. José Vasconcelos	Cercado perimetral y una bodega. Alumbrado en exterior.
Esc. Prim. Bilingüe Venustiano Carranza 20DPB1087L	Techumbre de la cancha deportiva Construcción de 6 aulas y sanitarios para docentes.
Primaria bilingüe Mártires del 3 de Junio. 20DCC0882X	Cercado perimetral. Construcción de bodega. Muro de contención.
Preescolar Benito Juárez	3 aulas y anexos (dirección, baños, plaza cívica). Cercado perimetral. Cancha deportiva. Muro de contención (28 m x 5 m). Bodega. Áreas de juegos. Alumbrado en el exterior.
Jardín de Niños Enrique Flores Magón	Bodega. 1 Aula.
Preescolar Venustiano Carranza 20DCC0878K	Dirección, sanitarios, cercado perimetral, monumento a la bandera, techado de la plaza cívica.
Centro de Educación Preescolar Indígena Maximino Cerqueda García.	Muro de contención. Un salón de juegos.

5.2.10.2. NECESIDADES DE INFRAESTRUCTURA DE SALUD.

Cuadro No. 24. Necesidades de infraestructura en centro y casas de salud.

CENTRO DE SALUD	NECESIDADES DE INFRAESTRUCTURA
Centro de Salud, San Mateo Yolochochitlán.	Ampliación del centro de salud: Sala de espera, área de camas, bodega, sanitarios para pacientes y residencia médica. Equipamiento (de rayos x portátil, 1 incubadora, 1 equipo de ultrasonido, 1 electrocardiógrafo, refrigerador.
Casa de Salud Boca del Río.	Ampliación de casa de salud: Sanitarios, área de camas, una bodega, una sala.
Casa de Salud La Reforma.	Ampliación de casa de salud: 1 consultorio, sanitarios, áreas de camas, una bodega, una sala. Pavimentación entrada a casa de salud. Equipo médico; Baumanometro, nebulizador, glucómetro, equipo de sutura, 1 refrigerador.

Para el centro y las casas de salud aparte de la infraestructura es necesario contar con medicamentos, material de curación y equipo de trabajo ya que se tienen carencias de ello.

5.2.10.3. INFRAESTRUCTURA DE ELECTRIFICACIÓN.

Cuadro No. 25. Necesidades de infraestructura de electrificación.

COMUNIDAD	NECESIDADES DE INFRAESTRUCTURA
San Mateo Yolochochitlán.	Ampliación de energía eléctrica en las calles: Niños Héroes, Candelaria, prolongación de Zaragoza, el Ocotol, acceso al panteón municipal, calle Loreto, prolongación de Morelos, privada 5 de Mayo, privada de Benito Juárez, unidad deportiva.
Boca del Río.	Ampliación de energía eléctrica: Calle 20 de Noviembre.
La Reforma.	Ampliación de energía eléctrica en la calle Cuauhtémoc, Porfirio Díaz, e Independencia.

5.2.10.4. INFRAESTRUCTURA DE AGUA ENTUBADA.

Cuadro No. 26. Necesidades de infraestructura de agua potable.

COMUNIDAD	NECESIDADES DE INFRAESTRUCTURA
San Mateo Yolochochitlán.	Ampliación de la red de distribución de agua en las calles: Bustamante, Niños Héroes, Loreto, Morelos, Benito Juárez y Zaragoza.
Boca del Río.	Ampliación de la red de conducción de agua en la calle 20 de Noviembre (parte alta de la comunidad).
La Reforma.	Construcción de sistema de conducción de agua (1 tanque de captación, red de distribución y tanque de almacenamiento) en calle Independencia y Candelaria.

5.2.10.5. OTRAS INFRAESTRUCTURAS.

Cuadro No. 27. Necesidades de otro tipo de infraestructura en el Municipio.

COMUNIDAD	NECESIDADES DE INFRAESTRUCTURA
San Mateo Yolochochitlán.	Construcción de galerías y terrazas en terrenos del relleno sanitario. Construcción de drenaje pluvial en las calles céntricas de la cabecera municipal y reconstrucción de pavimento hidráulico en las calles principales de la población (Morelos, I. Zaragoza, 5 de Mayo, Loreto, Benito Juárez).



PLAN MUNICIPAL DE DESARROLLO

	<p>Plantas de tratamiento de aguas residuales: 1 en Rio Sapo, 1 en El Ocotal y 1 en Unidad Deportiva.</p> <p>Compra de terreno y construcción de salón social (techado).</p> <p>Compra de terreno y construcción de estacionamiento público.</p> <p>Construcción de un parque.</p> <p>Construcción de escalinatas en diferentes caminos de la comunidad.</p>
Boca del Río.	<p>Construcción de un parque.</p> <p>Pavimentación de la calle primero de marzo.</p> <p>Construcción de un balneario.</p> <p>Ampliación del puente del Rio Santa Cruz.</p> <p>Construcción de un vivero de alta tecnología para producción de plantas forestales, de café y frutales.</p> <p>Construcción de un templo católico.</p>
La Reforma.	<p>Construcción de drenaje pluvial y drenaje sanitario.</p> <p>Planta tratadora de aguas residuales.</p> <p>Construcción de un parque.</p> <p>Pavimentación de las calles: Cuauhtémoc, Porfirio Díaz.</p> <p>Ampliación de la calle Porfirio Díaz.</p> <p>Construcción de escalinatas en la calle Cuauhtémoc.</p>

5.3 EJE HUMANO.

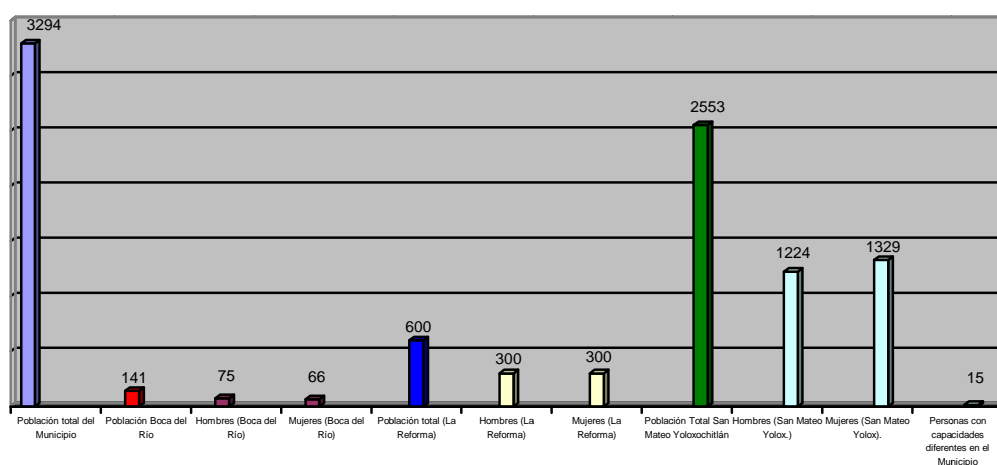
5.3.1. DATOS DEMOGRAFICOS MUNICIPIO DE SAN MATEO YOLOXOCHITLÁN.

PLAN MUNICIPAL DE DESARROLLO

En 2005, el II Censo de Población y Vivienda (INEGI) reporta para el Municipio de San Mateo Yoloxochitlán una población total de 3294 habitantes. 600 viven en La Reforma, 141 en Boca del Río y 2553 en San Mateo Yoloxochitlán.

Grafico No. 1. Distribución de la población en el Municipio de San Mateo Yoloxochitlán, Oax.

Fuente: II Censo de Población y Vivienda (INEGI).



Cuadro No. 28. Información Demográfica Municipio de San Mateo Yoloxochitlán.

Fuente: II Censo de Población y Vivienda (INEGI).

	POBLACIÓN TOTAL		SAN MATEO YOLOXOCHITLÁN		LA REFORMA		BOCA DEL RÍO	
Habitantes	3294	1599 Hombres	2553	1224 Hombres	600	300 Hombres	141	75 Hombres
		1695 Mujeres		1329 Mujeres		300 Mujeres		66 Mujeres
Menores de 5 años	464	228 Hombres	360	176 Hombres	84	41 Hombres	20	11 Hombres
		236 Mujeres		184 Mujeres		43 Mujeres		9 Mujeres
de 5 a 17 años	1105	578 Hombres	867	446	194	102	44	30
		527 Mujeres		421		92		14
De 18 a 59 años	1398	646 Hombres	1065	487 Hombres	262	128 Hombres	71	31 Hombres
		752 Mujeres		578 Mujeres		134 Mujeres		40 Mujeres
De 60 a más años	327	147 Hombres	261	115 Hombres	60	29 Hombres	6	3 Hombres
		180 Mujeres		146 Mujeres		31 Mujeres		3 Mujeres
Indígenas mazatecos	3140		2294		598		138	
Indígenas Náhuatl	22		22					

5.3.2. RETRATO DEL MUNICIPIO.

Cuadro No. 29. Información básica de los habitantes del Municipio de San Mateo Yolochochitlán.

Fuente: II Censo de Población y Vivienda (INEGI) y Trabajo de campo.

	TOTAL	SAN MATEO YOLOXOCHITLÁN		LA REFORMA		BOCA DEL RÍO	
TOTAL DE HABITANTES	3294	2553		600		141	
PEI	1736	1360	663 HOMBRES	308	152 HOMBRES	68	42 HOMBRES
			697 MUJERES		156 MUJERES		26 MUJERES
PEA	1558	1193	561 HOMBRES	292	148 HOMBRES	73	33 HOMBRES
			632 MUJERES		144 MUJERES		40 MUJERES
TIENEN TRABAJO CONSTANTE	1091	818		219		54	
TIENEN TRABAJO TEMPORAL	280	210		54		16	
NO TRABAJAN	187	166		18		3	
NO LEEN NI ESCRIBEN (8 a 14 años) EN 2005	53	38 (15 H, 23 M)		15 (6 H, 9 M)		0	
NO LEEN NI ESCRIBEN (de 15 a más años) EN 2005	507	375 (134 H, 241 M)		121 (52 H, 69 M)		11 (2 H, 9M)	
TOTAL QUE NO LEEN NI ESCRIBEN EN 2005	560	413	149 HOMBRES	136	58 HOMBRES	11	2 HOMBRES
			264 MUJERES		78 MUJERES		9 MUJERES
TOTAL ATENDIDOS IEEA-INEA AÑO 2008.	304	221	25 HOMBRES	72	11 HOMBRES	11	3 HOMBRES
			196 MUJERES		61 MUJERES		8 MUJERES
ALCOHÓLISMO	11	8		3		0	
VIOLENCIA INTRAFAMILIAR	18	9		7		2	
HAN DEJADO LA ESCUELA	46	35		9		2	
HAN EMIGRADO	97	87		4		6	

5.3.3. PATRÓN Y EFECTOS DE MIGRACIÓN.

La migración en el Municipio se da principalmente a ciudades de México, D. F., Puebla, Tehuacan y Oaxaca. Las personas emigran por temporadas, principalmente para trabajar, regresando en épocas de vacaciones o en festejos de las comunidades.

5.3.4. TELECOMUNICACIONES.

Cuadro No. 30. Telecomunicaciones en el Municipio de San Mateo Yolochochitlán.

	SAN MATEO YOLOXOCHITLÁN	LA REFORMA	BOCA DEL RÍO
Teléfono	2 casetas (Telmex).	1 caseta (Telmex).	1 caseta de Telecomm.

PLAN MUNICIPAL DE DESARROLLO

	180 Teléfonos en domicilios. Tienen señal de Celular (Telcel).		tiene 2 años que no sirve. No hay señal de cel.
Internet	3 negocios de internet.	No tienen.	No tienen.
Telecomm	El servicio se presta en Huautla de Jiménez, para la región.		
Señales de TV	Se capta señal de televisión abierta, así como servicio de SKY.		

Los servicios de telecomunicación se hacen necesarios e indispensables para el desarrollo humano, en la parte formativa y práctica. Estudiantes de secundaria, bachillerato y profesionistas utilizan en mayor cantidad el servicio de internet. Se hace necesario que al menos 665 estudiantes en las tres comunidades puedan utilizar y tengan acceso al internet.

5.3.5. CAMINOS Y CARRETERAS.

Cuadro No. 31. Caminos y carreteras en el Municipio de San Mateo Yolochochitlán.

CAMINO/ CARRETERA	SAN MATEO YOLOXOCHITLÁN	LA REFORMA	BOCA DEL RÍO
Carretera 5 Km	Asfalto: en malas condiciones físicas: con baches, derrumbes y carpeta desgastada.		Atraviesa por la comunidad.
Camino	1 camino que comunica del centro de la comunidad a San Lucas Zoquiapam (Cerro de Arena, San Marcos Liquidámbar, etc). Se requiere pavimentarlo.	3 Km, se requiere pavimentar 2100 metros de longitud. El mismo camino conduce a comunidades de San Lucas Zoq.	

5.3.6. ABASTO RURAL.

El acceso al Municipio se ha aprovechado para desarrollar el comercio. A través de Sedesol (Diconsa) en San Mateo Yolochochitlán se tienen dos tiendas de abasto rural conasupo, en ellas se comercializan abarrotes y productos de limpieza (personal y del hogar).

Particulares comercializan abarrotes, semillas, perfumería, productos de limpieza, medicamentos, lácteos, dulces, herramientas, papelería, entre otros. El comercio se da principalmente en la cabecera municipal. En Boca del Río y La Reforma se tienen pequeñas tiendas donde comercializan productos básicos para consumo humano.

No existen problemas de desabasto.



5.3.7. SALUD.

La salud en el Municipio a través del tiempo ha evolucionado para bien, sin embargo existen deficiencias en los hábitos personales tanto en la alimentación, higiene y convivencia social que ha afectado la salud de las personas.

Se reporta un promedio de morbilidad de un 0.76 y de mortalidad de 0.24.

La alimentación en un 90% de los habitantes del Municipio se ve influenciada por la situación económica, se basa principalmente de granos básicos: maíz, frijol, arroz, huevo y verduras, consumiendo en ocasiones carne, aunque también consumen productos industrializados: enlatados, sopas maruchan, pastas, galletas, bebidas embotelladas y “productos chatarras”.

Las enfermedades más frecuentes en los habitantes del Municipio son de resfriado, gripe, tos, gastrointestinales y parasitosis, sin embargo, son padecimientos temporales que no repercuten significativamente. En cuanto a calidad del servicio, es deficiente debido a las carencias que se tienen de infraestructura, medicamento, materiales y equipo de curación.

El problema constante en niños y jóvenes es la salud mental, debido a causas diversas y que repercuten en su rendimiento académico y comportamiento agresivo en su centro escolar.

5.3.8. ALCOHOLISMO.

El alcoholismo en el Municipio existe en forma mínima. Las personas toman ocasionalmente por lo que no se refleja como problema grave que afecte el desarrollo humano. Son 11 las personas que tienen el problema de consumir alcohol frecuentemente y quienes han dejado de hacer actividades productivas y familiares por esta enfermedad.

5.3.9. VIOLENCIA INTRAFAMILIAR.

Sí se presenta en los hogares del Municipio, sin embargo es difícil determinar su frecuencia y cantidad debido a la ideología que tienen las familias, donde en su mayoría no se denuncian o cuando ambos cónyuges participan generando violencia hacia los hijos. Se refleja el problema en el rendimiento académico de alumnos así como en su comportamiento agresivo en los planteles educativos.

5.3.10. DESINTEGRACIÓN FAMILIAR.

De 694 hogares en el Municipio, en 145 hogares el jefe de familia es una madre, por motivos diversos, entre ellos viudez, madres solteras o desintegración familiar (55 hogares).

5.3.11. EDUCACIÓN.

El 83% (2734 personas) de la población total del Municipio sabe leer y escribir. 560 Personas no sabían leer ni escribir en 2005. Los trabajos de IEEA-INEA de 2005 a 2008 han permitido dar atención a 304 personas (quienes se encuentran en nivel inicial, intermedio y avanzado) por lo que son 256 personas en el Municipio que no toman clases de alfabetización. Lo anterior está determinado en parte con el modo de pensar de las personas quienes rehúsan participar.

Cuadro No. 32. Alfabetismo y analfabetismo en el Municipio de San Mateo Yolochochitlán.

Fuente: II Censo de Población y Vivienda (INEGI) y trabajo de campo.

	TOTAL	SAN MATEO YOLOXOCHITLÁN		LA REFORMA		BOCA DEL RÍO	
			1224 HOMBRES 1329 MUJERES	600	300 HOMBRES 300 MUJERES	141	75 HOMBRES 66 MUJERES
TOTAL DE HABITANTES	3294	2553		600		141	
TOTAL QUE NO LEEN NI ESCRIBEN EN 2005	560 17%	413 16.2%	149 HOMBRES 264 MUJERES	136 22.66%	58 HOMBRES 78 MUJERES	11 7.8%	2 HOMBRES 9 MUJERES
TOTAL ATENDIDOS IEEA-INEA AÑO 2008	304 9.22%	221 8.65%	25 HOMBRES 196 MUJERES	72 12%	11 HOMBRES 61 MUJERES	11 7.8%	3 HOMBRES 8 MUJERES

PLAN MUNICIPAL DE DESARROLLO

Personas de 15 años y más con educación básica incompleta.	1033	805	400 HOMBRES	196	97 HOMBRES	32	13 HOMBRES
			405 MUJERES		99 MUJERES		19 MUJERES
Personas de 15 años y más con educación básica completa.	294	227	127 HOMBRES	42	22 HOMBRES	25	11 HOMBRES
			100 MUJERES		20 MUJERES		14 MUJERES
Personas de 15 años y más con educación posbásica.	221	192	106 HOMBRES	14	7 HOMBRES	15	9 HOMBRES
			86 MUJERES		7 MUJERES		6 MUJERES
Grado promedio de escolaridad	5.21	5.37	5.95 HOMBRES	4.18	4.40 HOMBRES	6.81	7.8 HOMBRES
			4.83 MUJERES		3.99 MUJERES		6.08 MUJERES

Los servicios de educación en el Municipio pueden definirse de calidad media, debido en parte por las carencias de infraestructura, material didáctico y equipo de trabajo para facilitar el proceso de enseñanza aprendizaje, por otro lado influyen también las capacidades de los profesores y la muy variada disponibilidad de apoyo de los padres de familia para participar en la educación de sus hijos.

5.3.14. ASPECTOS DE CAPACITACIÓN.

Las capacidades de niños, jóvenes, adultos y adultos mayores están influenciadas por la cultura de la sociedad del Municipio, de la región e incluso del Estado. Las creencias, hábitos y costumbres de la sociedad, así como las enseñanzas que reciben niños y jóvenes en las distintas escuelas forman parte del comportamiento de las personas a corto, mediano y largo plazo.

Un 98 % de la enseñanza en escuelas y sociedad, entre ellos padres de familia, son procesos ya establecidos de memorización. Al niño y joven no se le enseña a pensar, a tener criterio, solo se trasmite información ya establecida. Lo anterior impide que se tengan personas altamente pensantes y participativas, generándose adultos pasivos, conformistas y con pocas posibilidades de cambiar su realidad y la de su entorno. Lamentablemente es una cadena que continúa y difícilmente podrá romperse mientras no se pongan de acuerdo los diferentes actores de enseñanza y autoridades.



PLAN MUNICIPAL DE DESARROLLO

En el Municipio es necesario cambiar los aspectos y procesos de enseñanza aprendizaje tanto en la sociedad como en los centros educativos. Hacer que las personas aprendan a pensar y no solo a memorizar y a comportarse según patrones ya establecidos.

Cuadro No. 33. Aspectos de educación en el Municipio de San Mateo Yoloxochitlán.

TIPO DE HABITANTES DEL MUNICIPIO	ASPECTOS DE EDUCACIÓN
Niños y jóvenes	Enseñarse por aparte de sus materias curriculares, aspectos de relaciones humanas, superación personal, conservación del ambiente y manejo de la salud.
Jóvenes que ya no asisten a las escuelas, adultos y adultos mayores	Debe trabajarse en aspectos de educación ambiental, superación personal, procesos administrativos, comerciales, de producción (agrícola, pecuaria, artesanal) y servicios.

5.3.15. NECESIDADES DE CAPACITACIÓN.

La educación y capacitación en las personas es fundamental e indispensable para la superación de la mayoría de los problemas presentes y puede evitar problemas a futuro (mejorar su economía, de salud, políticos-sociales, y ambientales). A continuación se mencionan las necesidades de capacitación en el Municipio de San Mateo Yoloxochitlán.

Cuadro No. 34. Aspectos de educación en el Municipio de San Mateo Yoloxochitlán.

TIPO DE HABITANTES DEL MUNICIPIO	NECESIDADES DE CAPACITACIÓN
Niños y jóvenes	* Interpretar información básica en el proceso de enseñanza aprendizaje y prácticas sociales de lenguaje. * Influencia de los recursos naturales en la vida humana y su conservación.



PLAN MUNICIPAL DE DESARROLLO

	<ul style="list-style-type: none"> * Aspectos básicos de salud: Hábitos de higiene, alimentación y salud reproductiva. * Relaciones humanas y superación personal. * Apoyo profesional psicológico para mejorar hábitos de comportamiento y formas de pensar según género. * Manejo de programas de cómputo: Word, Excel, PowerPoint, Internet. <p>Nota.- Existen aspectos o temas que ya son tratados curricularmente en los centros de enseñanza, sin embargo no han tenido efectos significativos por lo que deben buscarse formas para que los educandos se apropien del conocimiento.</p>
<p>Jóvenes que ya no asisten a las escuelas. Adultos y adultos mayores.</p>	<ul style="list-style-type: none"> * Educación ambiental. * Superación personal, relaciones humanas, valores. * Procesos administrativos, organizativos, financieros, de gestión, comerciales, de producción (agrícola, pecuaria, artesanal) y servicios. * Manejo de programas de cómputo: Word, Excel, PowerPoint, Internet. * Enseñanza de oficios: Herrería, carpintería, albañilería, plomería, corte y confección, producción artesanal, repostería, estética. * Apoyo profesional psicológico para mejorar hábitos de comportamiento y formas de pensar según género. * Aspectos básicos de salud: Hábitos de higiene, alimentación, educación sexual y primeros auxilios.

5.3.16. DESARROLLO DE CAPACIDADES.

Las capacidades en las personas son esenciales para su superación personal y familiar. Mientras más capacidades tengan, tienen también mayores posibilidades de vivir mejor en los diferentes aspectos que involucra su vida.

Como se refleja en los aspectos de educación y en las necesidades de capacitación, en niños, jóvenes y adultos se hace necesario poner atención especial para el desarrollo de capacidades tanto en oficios como en aspectos técnicos, de relaciones humanas, superación personal y manejo sustentable de los recursos naturales.

En el año 2008 se refleja el siguiente desarrollo de capacidades para la Población Económicamente Activa del Municipio de San Mateo Yoloxochitlán.

Cuadro No. 35. Desarrollo de capacidades en el Municipio de San Mateo Yoloxochitlán.

NO. DE PERSONAS EN EL MUNICIPIO	CAPACIDADES U OFICIOS
---------------------------------	-----------------------



PLAN MUNICIPAL DE DESARROLLO

2	Herreros
2	Balconeros
1	Mecánico
60	Albañiles
10	Productores de ladrillos, blocks.
3	Panaderos (no cuentan con las instalaciones apropiadas para su negocio).
3	Elaboran comida para su venta (Fondas).
3	Comerciantes de verduras.
1	Zapatero.
1	Barrendero.
4	Estilistas.
1	Administrador de ferretería y material de construcción.
10	Administradores de tiendas misceláneas
2	Comerciantes de ropa para vestir y cama.
1	Administrador de farmacia.
2	Productor de tortilla de fábrica.
1	Rosticero de pollos.
3	Encargados de papelerías.
30	Chóferes de taxis, camionetas del transporte mixto y del Municipio.
141	Personas con oficios

En el Municipio a través de los años y por esfuerzos propios y de sus familiares, han cursado carrera técnica o licenciatura el siguiente número de personas que aparecen en el cuadro de abajo. Por falta de empleo u otros motivos, el 34 % no vive en el Municipio.

Cuadro No. 36. Tipo y número de profesionistas originarios del Municipio de San Mateo Yolochochitlán.

Fuente: Trabajo de campo 2008.

PROFESIÓN	NO. DE PROFESIONISTAS	VIVEN EN LA COMUNIDAD?	
		Sí	No
LAE	2	1	1
Médicos	4	2	2
Abogado	2		2
Profesores	40	29	11
Médico veterinario	1		1
Ing. Civil	3	3	
2 Arquitectos	2		2
1 Locutor	1		1
Enfermeras	4	3	1
Secretarías	5	4	1
TOTAL	64	42	22
%	100 %	66 %	34 %

5.3.17. ÍNDICE DE MARGINACIÓN E ÍNDICE DE DESARROLLO HUMANO.

El Gobierno Federal y Estatal a través de sus instituciones de trabajo, entre ellos INEGI, reportan el siguiente Índice de Marginación e Índice de Desarrollo Humano para el Municipio de San Mateo Yoloxochitlán, sin embargo, como se muestra en el presente diagnóstico, existen cifras diferentes a la realidad.

Cuadro No. 37. Índice de Marginación e Índice de Desarrollo Humano. Municipio de San Mateo Yoloxochitlán, Oax.

	OBTENIDO EN CAMPO	REPORTADO INEGI 2005
Índice de Marginación		0.73
Población total	3294	3294
% Población analfabeta de 15 años o más	11.90	29.67
% Población sin primaria completa de 15 años o más	31.36	55.31
% Ocupantes en viviendas sin drenaje.	69.30	9.74
% Ocupantes en viviendas sin energía eléctrica	14.84	9.36
% Ocupantes en viviendas sin agua entubada	45.37	22.79
% Viviendas con algún nivel de hacinamiento		72.74
% Ocupantes en viviendas con piso de tierra	35.38	51.93
% Población en localidades con menos de 5 000 habitantes	100.00	100.00
% Población ocupada con ingreso de hasta 2 salarios mínimos	90.20	85.54
Lugar que ocupa en el contexto estatal		248
Lugar que ocupa en el contexto nacional		585
Índice de desarrollo social		74.3720
Índice de Desarrollo Humano (IDH)		0.643
Tasa de mortalidad infantil	24.00	33.8
Porcentaje de las personas de 15 años o más alfabetos	40.28	70.3
Porcentaje de las personas de 6 a 24 años que van a la escuela	30.72	64.3
PIB per cápita en dólares ajustados		1750
Índice de sobre vivencia infantil	0.76	0.767
Índice de nivel de escolaridad		0.683
Índice de PIB per cápita		0.478



PLAN MUNICIPAL DE DESARROLLO

Lugar a nivel Nacional

1844

5.3.18. DESARROLLO DE LA MUJER E IGUALDAD DE GÉNERO.

De 3294 habitantes del Municipio, 1695 son mujeres y 1599 son hombres. El grado promedio de escolaridad en San Mateo Yolochochitlán es de 5.95 en hombres y 4.83 en mujeres, en La Reforma de 4.4 en hombres y 3.99 en mujeres, en Boca del Río de 7.8 en hombres y 6.08 en mujeres. En cuanto a concurrencia a la escuela nivel preescolar, básico y medio, en 2005 se tenía una relación promedio hombre/mujer de 1.047. En 2008 se tiene una relación promedio hombre/mujer de 0.91. El esfuerzo conjunto que ha realizado el Gobierno Federal, Estatal y Municipal ha dado resultado positivo que se refleja en el incremento del número de mujeres atendidas y educadas en los distintos centros escolares e incluso, en el programa de alfabetización.

El programa oportunidades, el centro y casas de salud, así como el DIF Municipal también han participado en actividades de impulso a la igualdad de género y desarrollo de la mujer. Sin embargo, es necesario poner especial atención en la mujer en cuanto al desarrollo de capacidades, oficios, superación personal, enfrentar y superar el dominio masculino en cuanto a la forma de pensar y actuar.

5.3.19. RELIGIÓN.

En el Municipio, el mayor número de feligreses pertenecen a la Iglesia Católica. Hacen presencia también la Iglesia de Testigos de Jehová y Evangélicos.

5.3.20. VALORES.

Los valores que se inculcan en las familias del Municipio son de respeto hacia las personas mayores, la ayuda mutua en trabajo (agrícola y de construcción de viviendas) y económica, así como el resguardo de propiedades de vecinos y conocidos.

5.3.21. CULTURA

Si se considera a la cultura como el resulta de conocimientos, creencias, tradiciones y habilidades que tiene un individuo o sociedad, en general el Municipio de San Antonio Yolochochitlán tiene poca cultura. No existe cultura o conciencia en general del cuidado del



PLAN MUNICIPAL DE DESARROLLO

agua, del manejo de la basura, del cuidado al medio ambiente, poca presencia de valores en la población.

En relación a tradiciones y creencias, el pueblo de San Mateo Yolochochitlán sí es rico. Las tradiciones y creencias son una mezcla del catolicismo e ideas propias de la etnia mazateca.

- **Lengua.**

La lengua que predomina en un 92 % (3140 personas) es la mazateca, siendo la mayoría bilingües. Un 8.83 % (291 personas) no habla español.

- **Danza.**

Los bailes tradicionales en el Municipio son los de la Región Mazateca: Sones mazatecos.

- **Costumbres y tradiciones.**

En la cabecera municipal se celebra al Santo Niño Jesús de San Mateo el día 5 de Enero, la fiesta de Yolochochitl, en el mes de abril (el tercer sábado), la semana santa (según marque el calendario), el 21 de septiembre celebran al patrono, San Mateo Apóstol, la Semana de Muertos o Todos Santos, así como celebraciones particulares en diciembre (navidad y fin de año). En Boca del Río la fiesta del pueblo la realizan el 1 de Mayo y en la Reforma el 16 de Julio (en honor a la Virgen del Carmen).

En forma coordinada con instituciones educativas, autoridad municipal y distintos comités, se conmemoran los distintos eventos cívicos: Grito de independencia, revolución mexicana.

Platillos y bebidas. Es tradicional la barbacoa de chivo y el aguardiente solo o curado (con jugo de fruta o hierbas).

- **Fomento y desarrollo de la cultura indígena.**



PLAN MUNICIPAL DE DESARROLLO

Por tradición, con esfuerzos y gustos de habitantes del Municipio, y apoyo de las Autoridades Municipales, se cuenta con la Banda Yolox y el Club de Danza de la Casa del Pueblo. De esta forma se fomenta la cultura indígena.

5.4 EJE AMBIENTAL.

5.4.1. UBICACIÓN.

El Municipio de San Mateo Yoloxochitlán, clave 249, se ubica en la parte noroeste del Estado de Oaxaca, en la Sierra Mazateca, Región Cañada, a los 18°09´ latitud norte, 96° 52´ longitud Oeste, con una altitud promedio de 1520 m. s. n. m. (metros sobre el nivel del mar).

Fig. 2. Macro localización del municipio de San Mateo Yoloxochitlán.

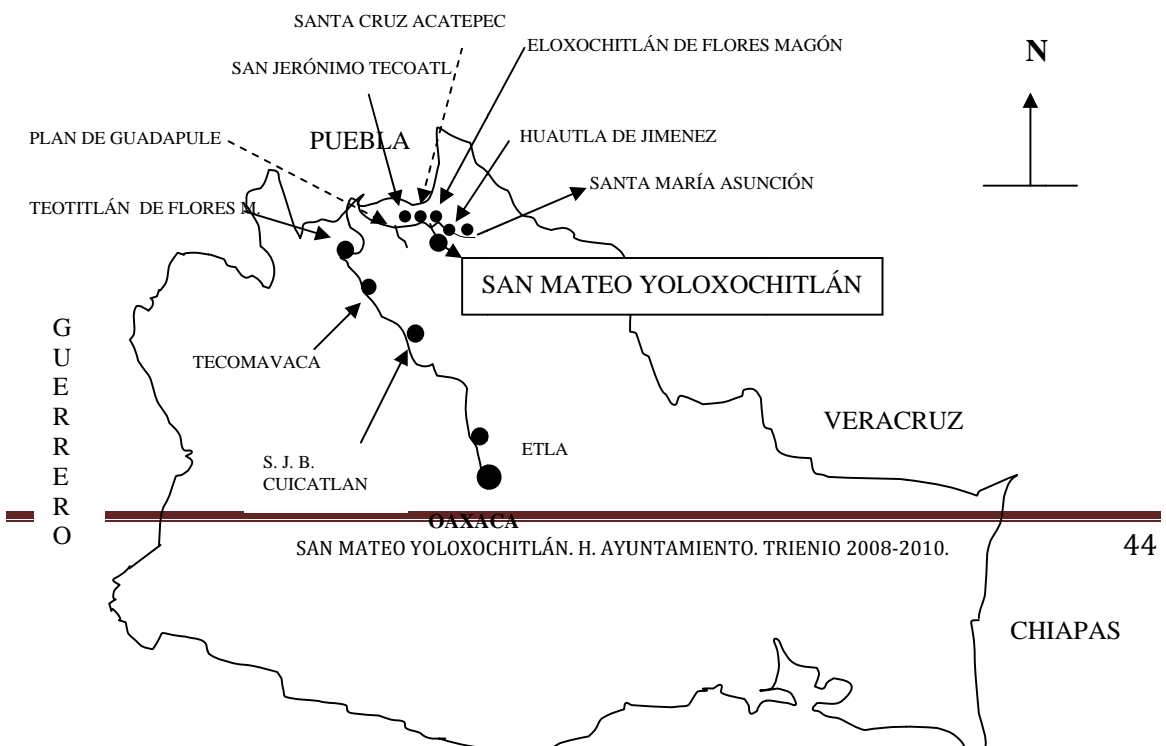
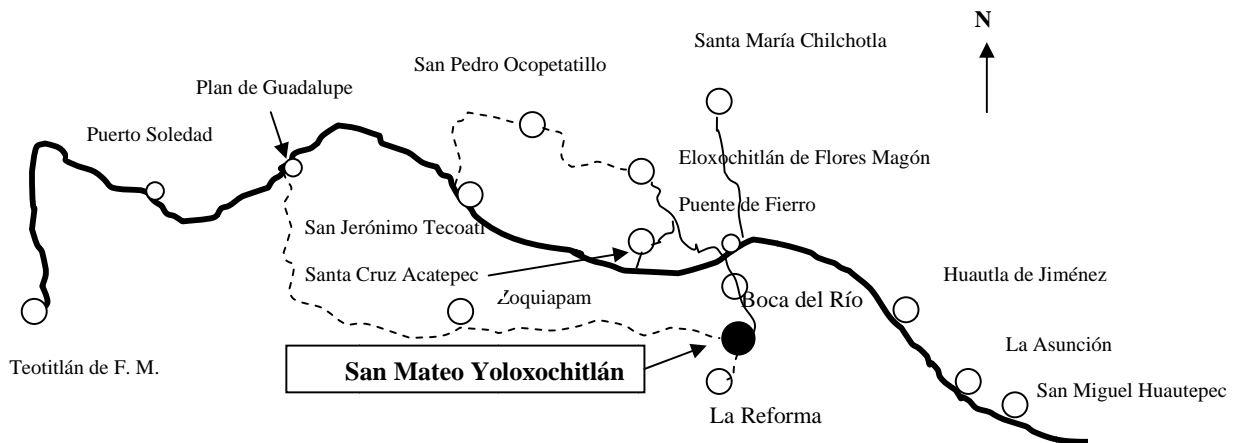


Fig. 3. Micro localización del Municipio de San Mateo Yoloxochitlán.



5.4.2. DELIMITACIÓN DEL TERRITORIO.

- **Colindancias.**

El Municipio de San Mateo Yoloxochitlán colinda al norte con los municipios de Santa Cruz Acatepec y Eloxochitlán de Flores Magón. Al este con Huautla de Jiménez. Al sur y al oeste, con San Lucas Zoquiapam.

Lo integran tres poblaciones. San Mateo Yolochochitlán (cabecera municipal), La Reforma (Agencia de Policía) y Boca del Río (Congregación).

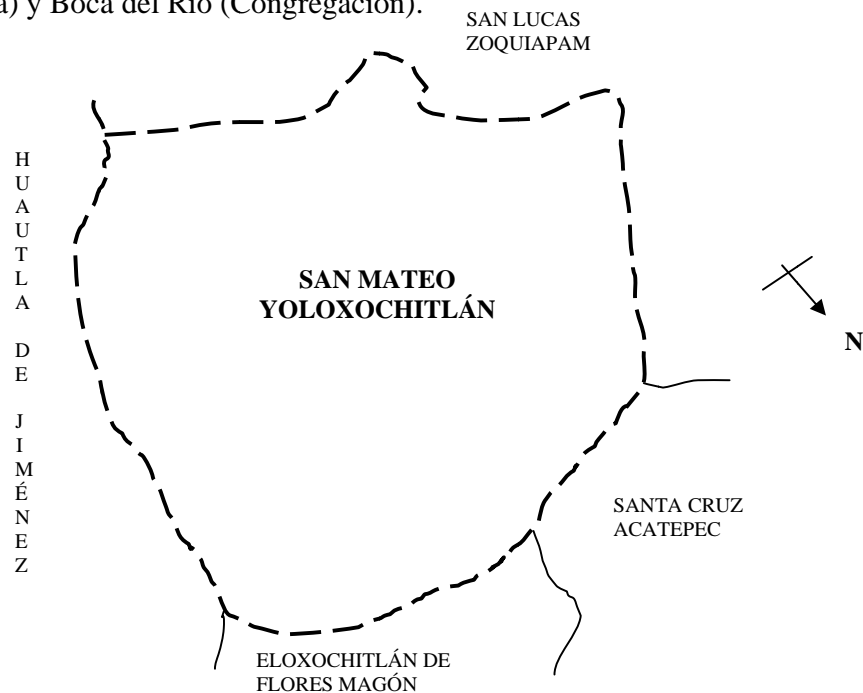


Fig. 4. Colindancias del Municipio de San Mateo Yolochochitlán

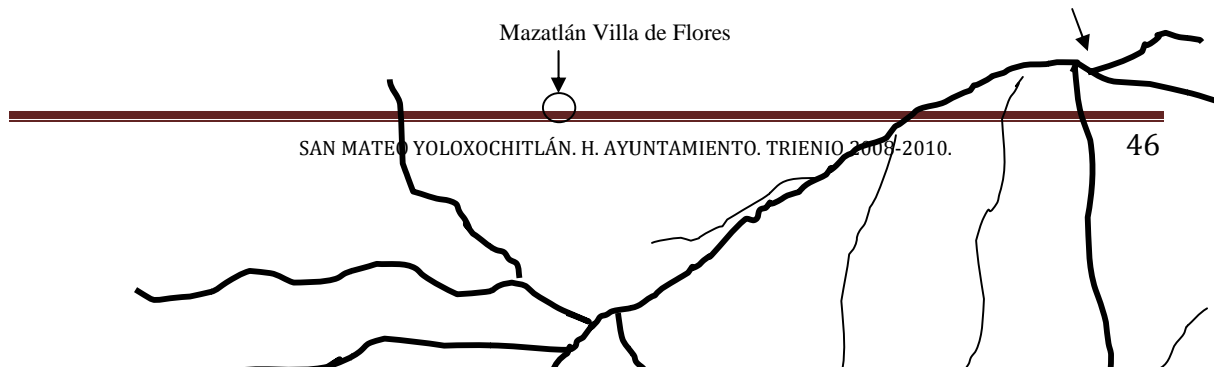
- **Superficie.** Yolochochitlán tiene una superficie total de 15.31 kilómetros cuadrados.

5.4.3. CARACTERÍSTICAS DEL TERRITORIO.

- **Fisiografía.**

San Mateo Yolochochitlán se ubica en la primera mitad de una montaña de la Sierra Mazateca. El 95 % de su territorio tiene relieve accidentado, con pendientes de 30°, 45° y hasta 80°. El punto más bajo del Municipio se encuentra en Boca del Río, con una altitud de 1300 m. s. n. m. San Mateo Yolochochitlán se ubica a 1520 m. s. n. m. El punto más alto del Municipio se localiza en la parte suroeste, con una altura promedio de 2200 m. s. n. m.

Colindancias: Mazatlán,
Zoquiapam, Los Cués,
San Martín y Teopoxco





PLAN MUNICIPAL DE DESARROLLO

- **Clima.**

En el Municipio se identifican dos tipos de climas: templado húmedo y templado húmedo tendiendo a cálido. El primero cubre un 60 % del territorio municipal, el segundo el 40 % restante (se observa crecer árboles de cedro).

Temperatura.



PLAN MUNICIPAL DE DESARROLLO

La temperatura promedio mínima es de 11.45° C, la media de 17.20° C, y la máxima de 22.95° C. Los meses más fríos son de noviembre a febrero, los más calurosos de Abril a junio.

Precipitación.

Se presentan precipitaciones medias de 2350 milímetros al año. Los meses más secos son: Enero, febrero, marzo y Abril. La mayor precipitación sucede en los meses de junio a septiembre, juntándose en estos cuatro meses hasta 1665 mm de la precipitación anual.

- **Hidrografía.**

Sobre el territorio Municipal (en ambos costados) descienden corrientes superficiales de agua con poco caudal. Entre los arroyos están los siguientes: Río Sapo y Río Liquidámbar. Manantiales; Agua temascal, agua grande, agua de berro, agua iglesia y agua hierbabuena. En los límites con Santa Cruz Acatepec desciende el Río de Santa Cruz (que conduce agua de la micro cuenca de San Jerónimo y Zoquiapam) y en los límites con Huautla de Jiménez desciende el Río San Mateo, estos últimos con un mayor caudal.

- **Suelos.**

En la Reforma y San Mateo Yolochochitlán predomina el suelo tipo acrisol; arcillo, pH ácido y pobre en nutrientes. Color variable de amarillo a rojizo.

En diferentes áreas de las tres comunidades, por la presencia de vegetación existe suelo del tipo andosol húmico; con capas superficiales de color oscuro debido a la acumulación de materia orgánica, sin embargo, en mayores profundidades predominan las arcillas.

- **Flora.**

La flora en el Municipio se compone por vegetación natural y vegetación inducida: Se desarrollan álamos, cedros (en la parte baja), liquidámbar, encino, pino, arbustos y hierbas propias de clima templado; chayote, hierba santa, epazote, malva, carrizo, pastos. También

crecen cafetos, plátanos, cítricos, frutales de clima templado, plantas de ornato, maíz, frijol, chile, entre otros.

- **Fauna.**

La fauna en el Municipio se integra por animales silvestres y domesticados; mamíferos, aves, reptiles y anfibios. Pese a la caza, aun existen: armadillos, temazates, conejos, ardillas, zorras, zorrillos, tlacuaches. Aves como: gavilán, golondrinas, palomas, carpinteros, zopilotes, cuervos, urracas, entre otros. Crecen víboras, lagartijas, sapos, ranas, entre otros.

5.4.4. ANÁLISIS DEL ESTADO DE LOS RECURSOS NATURALES.

Cuadro No. 38. Estado de los recursos naturales.

RECURSO	CARACTERÍSTICA (ESTADO) DEL RECURSO	USO	PROBLEMÁTICA EXISTENTE EN CUANTO A SU DISPONIBILIDAD	RESULTADOS DE LA INTERACCIÓN SOCIEDAD NATURALEZA	OPORTUNIDADES DE APROVECHAMIENTO
Vegetación	Modificada y disminuida en un 40 % por tala no controlada de árboles. Se elimina para siembra de cultivos.	Leña y construcción.	Su eliminación ha provocado erosión de suelo, pérdida de humedad, menor retención de agua. Pérdida de hábitat de la fauna silvestre.	Deforestación a causa del mal manejo del recurso. Ocasiona problemas de abastecimiento de agua (menos retención) y erosión de suelo.	Especies maderables, comestibles, y para sombra. Aprovecharse bajo una planeación que asegure el uso racional y sustentable del recurso.
Fauna	Modificada y disminuida sobre todo en especies de caza.	Algunas como alimento (especies de caza). Otras sin uso.	Pocos individuos en especies de caza; temazate. Alteración en el equilibrio ecológico.	Cambios en la cadena alimenticia, disminución drástica de la población de animales comestibles por el hombre.	Deben realizarse acciones de conservación de fauna silvestre.
Agua	Poca disponibilidad. Carencia en meses sin lluvia.	Consumo humano y para animales. Se tienen cuatro fuentes de abastecimiento.	Se carece de agua para uso humano en época seca. Contaminación del agua por uso humano.	Contaminación de agua por uso humano, ha disminuido su disponibilidad por crecimiento de la población y deforestación.	Se aprovecha al máximo la disponibilidad de agua en el Municipio. El agua escasea en época seca. Debe generarse un plan de conservación y manejo de la misma.
Suelo	Degradado, con diferente grado de erosión. Poco fértil.	Agrícola, cría de ganado y "forestal".	Poco fértil, erosionado y poca capacidad de retención de humedad, menos productivo.	Se ha causado degradación del recurso por la tala de árboles, disminuido la fertilidad y aumentado la erosión.	Debe trabajarse en su mejoramiento y conservación, para poder aprovecharse en la siembra de cultivos, sobre todo frutales



5.4.5. PATRÓN DE ASENTAMIENTOS.

En el Municipio no existe un plan de desarrollo urbano. Las limitantes principales para un mejor asentamiento poblacional son: Relieve accidentado y división de terrenos del Municipio en propiedad de los habitantes. Una persona hace su casa o siembra sus cultivos en el terreno donde es dueño, aunque no sea el lugar adecuado para el propósito. Es de considerar que el 95 % del territorio municipal no es apropiado para urbanización o para siembra de cultivos anuales.

El 75 % de la población se ubica en la parte céntrica de las tres comunidades que integran el Municipio, sin embargo, existen personas que viven distanciadas del área urbana, entre el monte, ocasionando con ello problemas para brindarles los servicios elementales y necesarios: Energía eléctrica, agua entubada, caminos.

5.4.6. TRATAMIENTO DE RESIDUOS.

En el Municipio no existe una cultura de manejo de residuos sólidos. Hasta 2006 cada familia o persona se deshacía de su basura como más se le facilitara, ocasionando mayor contaminación ambiental ya que utilizaban un tiradero común donde con los desechos fácilmente se contaminaban fuentes de agua; por percolación o arrastre.

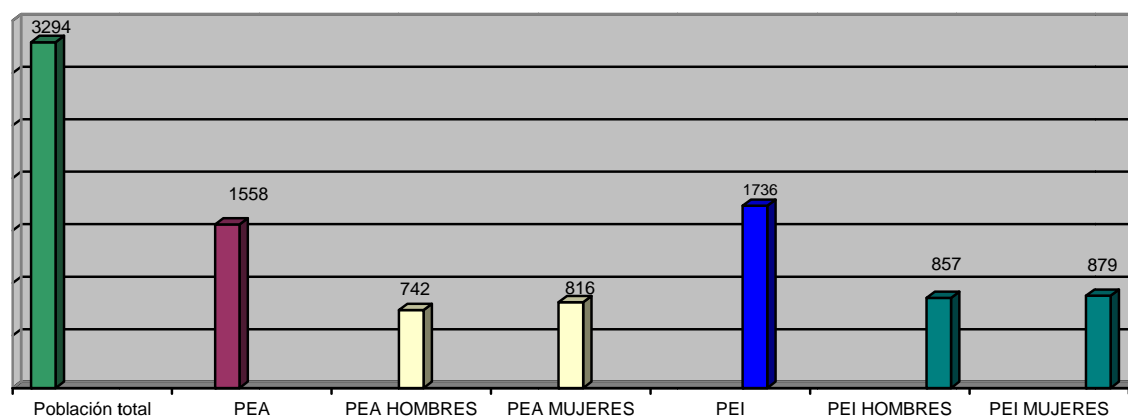
En 2007, se construyó un relleno sanitario que ha la fecha no lo han operado adecuadamente. Los días miércoles se recolecta la basura en la cabecera municipal (con un volteo), y se deposita en terrenos del relleno sanitario.

No existe un programa de operación del relleno sanitario, tampoco de recolección y manejo de basura, su reciclaje y transformación. Se requiere construir espacios para realizar el manejo adecuado a la basura. Por igual, contar con personal capacitado que pueda realizar el trabajo correspondiente.

5.5 EJE ECONÓMICO.

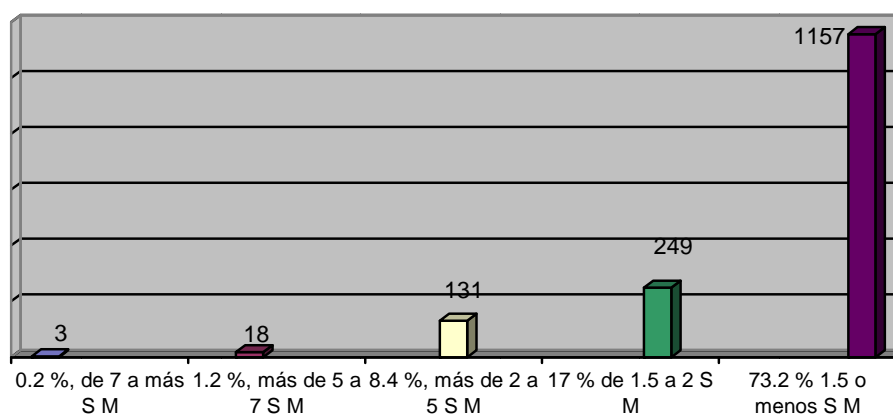
5.5.1. POBLACIÓN ECONÓMICAMENTE ACTIVA.

El II Censo de Población y Vivienda (INEGI) 2005, reporta que San Mateo Yoloxochitlán tiene una población total de 3294 habitante. El 47.3 % de la población es económicamente activa, personas que generan ingresos económicos o bienes consumibles.



Gráfica 2. Población Económicamente Activa y Población Económicamente Inactiva en el Municipio de San Mateo Yoloxochitlán, Oax. Fuente. II Censo de Población y vivienda, INEGI, 2005.

5.5.1.2. NIVEL DE INGRESOS DE LA PEA.



Grafica 3. Porcentaje de la PEA, salario mínimo y número de personas que reciben determinado salario en el Municipio de San Mateo Yolochochitlán. Salario mínimo vigente en el D. F. (\$49).

Fuente. II Censo de Población y Vivienda, INEGI 2005, y trabajo de campo.

La Población Económicamente Activa (PEA) en el Municipio de San Mateo Yolochochitlán tiene los siguientes ingresos promedios mensuales por persona.

Cuadro No. 39. Ingresos promedios mensuales por persona.

NO DE PERSONAS	INGRESOS PROMEDIOS MENSUALES POR PERSONA (EN PESOS)
3	12,000.00
18	8,500.00
131	5,000.00
249	3,000.00
1157	2,200.00

Se menciona la importancia que tienen los distintos apoyos gubernamentales en la economía familiar. Programas como oportunidades, procampo, apoyo a la productividad del café, tercera edad y despensas contribuyen significativamente en el sustento de las unidades familiares.



PLAN MUNICIPAL DE DESARROLLO

5.5.2 SECTORES ECONÓMICOS.

Del 100 % de la PEA en el Municipio, el 71 % realiza actividades en el sector primario, 12 % en el sector secundario, y un 17 % en el sector terciario.

Lo anterior debido a las capacidades que tienen las diferentes personas; esto es, el sector primario lo integran personas con estudios básicos de primaria o incluso, que no cursaron un solo grado de estudio, por lo que tienden a desarrollar trabajos menos especializados, tal es el caso de la producción tradicional de cultivos, cría en forma rústica de animales, emplearse como jornaleros, o extraen arena.

Otra razón importante de que la mayoría de la población de ubique en el sector primario es la falta de oportunidades laborales que prevalece en el Municipio, el que no hayan existido programas de capacitación de personas para especializarse en oficios, la cultura y por ser la producción tradicional de cultivos una forma de asegurar al menos los alimentos básicos en la familia.

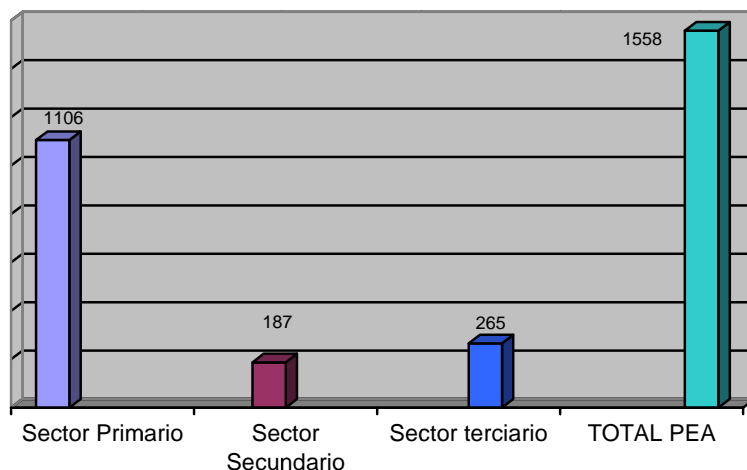
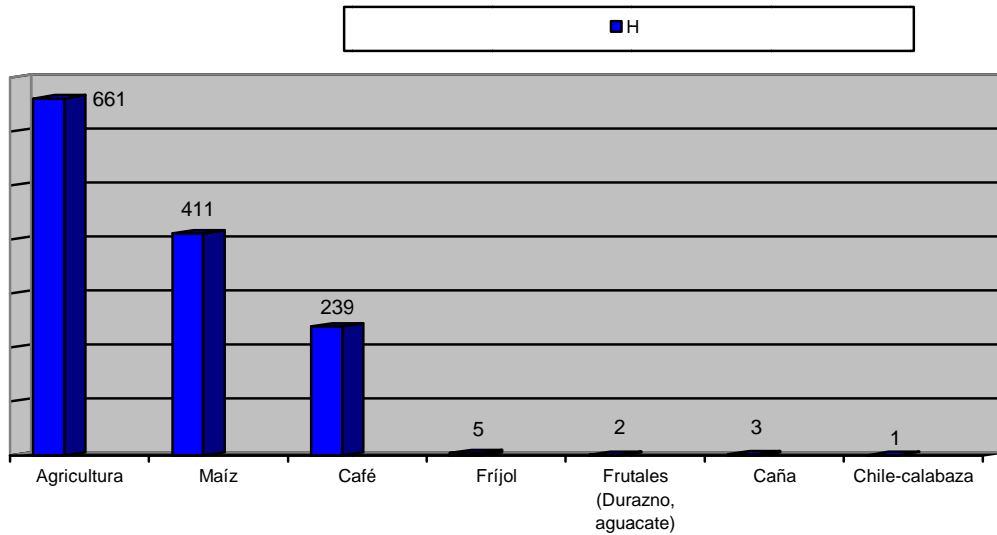


Gráfico 4. Distribución de la Población Económicamente Activa (PEA) en los diferentes sectores de producción (el número en cada barra nos indica la cantidad de personas en el sector correspondiente).
Fuente. II Censo de Población y Vivienda, INEGI, 2005.

5.5.2.1 ACTIVIDADES QUE SE REALIZAN EN EL SECTOR PRIMARIO.

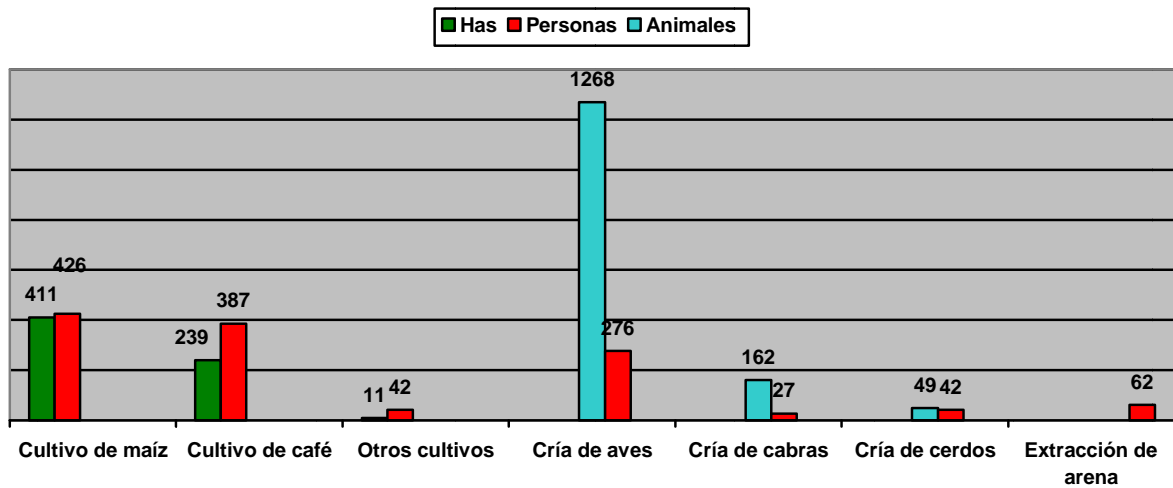
Sector primario. 1106 personas realizan actividades en este sector. Cultivan; maíz, café, fríjol, caña, chile, calabaza, frutales, crían animales en traspatio, cerdos, cabras, borregos y bovinos, extraen arena de río. Las actividades de mayor importancia por superficie o número de personas dedicadas a ella son: Cultivo de maíz y café, cría de animales de traspatio y extracción de arena en el río. Es frecuente que una misma persona produzca maíz, café y críe animales.

No existe superficie específica de terreno dedicada a la ganadería (agostaderos), los pocos animales que se crían en el Municipio pastan en forma extensiva, en terrenos propios o ajenos.



Gráfica 5. Superficie en hectáreas y principales cultivos en San Mateo Yoloxochitlán

Fuente: II Censo de población y vivienda, INEGI 2005 y datos de campo.



Gráfica 6. Principales actividades y número de personas que las realizan en el sector primario.

Fuente: II Censo de población y vivienda, INEGI 2005 y datos de campo.

5.5.2.2. PRINCIPALES SISTEMAS DE PRODUCCIÓN.

En el Municipio, las unidades de producción sobre todo en el sector primario y secundario realizan diferentes actividades para subsistir en su medio. Los hombres a la vez que cultivan maíz, dan atención a plantas de café, chile y frijol, tiene animales en traspatio, cerdos, y por temporadas se emplea como peón de albañil, extraen arena, pican piedra o son emigrantes temporales. El niño(a) acude a la escuela, ayuda en las labores agrícolas, del hogar o cuidado de animales. Las mujeres trabajan en la cocina, bordan o cosen, atienden a los hijos, y apoyan en el cuidado de animales o en actividades agrícolas.

La principal mano de obra que utilizan es familiar.

En general, el 85 % de la PEA (1324 personas) realiza más de dos actividades para poder vivir, de ellos 1157 personas contribuyen al gasto familiar con ingresos menores a \$80.00 por día. El 15 % de la PEA (234 personas) no realiza actividad agrícola, se emplean en servicios (profesionales, comerciales o de transporte), construcción, empleados de oficina o programas.

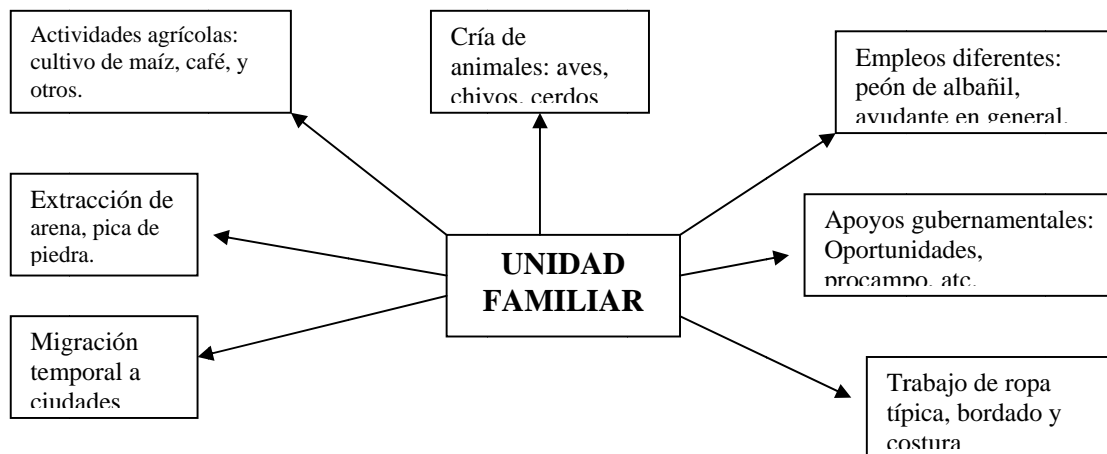


Fig. 6. Sistema de producción predominante en las unidades de producción del sector primario.

5.5.2.3. ACTIVIDADES AGRÍCOLAS.

Por superficie cultivada y número de productores participantes, los principales cultivos son: maíz y café.



Maíz.

En el Municipio un promedio de 411 hectáreas se siembran con maíz, bajo temporal. Participan 426 productores. Siembran entre abril a junio y cosechan entre octubre y noviembre. No controlan plagas ni enfermedades, sólo malezas. Alrededor de 149 productores utilizan fertilizante químico en el cultivo, principalmente sulfato de amonio, fertilizante que poco efecto productivo tiene en la planta por el tipo de suelo existente y la forma como lo aplican.

El 95 % de la producción es para autoconsumo, el resto se comercializa esporádicamente en la comunidad entre conocidos. Se tienen rendimientos variables, en general bajos, desde los 800 a 1100 kilogramos por hectárea.

Se producen alrededor de 370 toneladas de maíz al año, pero los requerimientos en el Municipio son de 520 toneladas, por lo que 150 toneladas de maíz se compran al año. La población se surte en la conasupo, en las tiendas de abarrotes o como tortilla (tortillería en San Mateo Yoloxochitlán).

El principal problema en el cultivo de maíz es del tipo técnico productivo; Densidad de población, bajos rendimientos, inadecuada fertilización, daños por plagas y enfermedades, son factores que deben considerarse para mejorar la producción y productividad de la actividad.

Café.

Consecuencia de los precios bajos que ha tenido el café pergamino en la presente década, los productores han “abandonado” el cultivo. Actualmente solo limpian sus siembras, no fertilizan ni controlan plagas y enfermedades. Tienen diferente superficie y densidad de población por área cultivada, desde ¼ a 3 hectáreas. Se cultivan en promedio 239 hectáreas de café, con 387 productores, tienen una producción promedio anual de 26 toneladas de café pergamino, que comercializan con acaparadores.



PLAN MUNICIPAL DE DESARROLLO

Realidad en torno al cultivo de café; baja producción o rendimiento, poca calidad de producto, mínimos beneficios económicos al productor, falta de asesoría técnica y capacitación para mejorar la producción y productividad de la actividad, inadecuada comercialización.

Buscando el impulso de la producción de café y aprovechar oportunidades de comercialización de plantas debido a programas gubernamentales, se integró un grupo de productoras en Boca del Río para establecer un invernadero en donde se producirá plantas de café.

Otros cultivos.

Se siembran en superficies pequeñas. El fríjol es importante, básicamente para autoconsumo, se siembra por tareas (400 metros cuadrados en promedio), teniendo una superficie de 5 hectáreas.

Frutales de clima templado. Por el clima, las precipitaciones y considerando la pendiente de los terrenos; es una alternativa de producción. Actualmente se inicia el cultivo de durazno y aguacate (plantas en crecimiento), existe un promedio de 2 hectáreas. De igual forma, en el municipio crece adecuadamente el plátano, siendo esta especie una alternativa de trabajo.

La caña de azúcar la cultivan 8 personas y también tiene potencialidad para producción de aguardiente. Comercializan la producción en Santa Cruz Acatepec.

Hortalizas como jitomate, tomate y chile se consumen diariamente por habitantes del Municipio. Se tiene un mercado potencial y una demanda que cubrir en estos cultivos,



PLAN MUNICIPAL DE DESARROLLO

además de que en el mercado se cotizan a precios económicamente redituables para el producto. Por ello, como alternativa para la generación de empleos y mejorar la economía de los involucrados, se plantea el establecimiento de dos invernaderos en la cabecera municipal, para la producción de jitomate. Sin embargo, la tecnología de producción de cultivos bajo invernadero es potencialmente viable en el municipio por lo que no se limita la superficie de invernaderos que pudieran implementarse para la producción, tanto de especies de plantas comestibles como de ornato (flores y macetas).

5.5.2.4. ACTIVIDADES PECUARIAS.

Cría de aves en traspatio.

La cría de animales en traspatio, aves, es significativa por el número de personas que realizan la actividad y por el número de animales criados, sin embargo económicamente no es trascendente. Los alimentan con productos caseros (desperdicios de cocina o maíz). La producción es para autoconsumo.

Cría de chivos.

27 personas crían chivos. Es un trabajo de horro del que pueden disponer cuando lo requieran (vender uno o más animales). Se cría rústicamente, en forma extensiva y con animales criollos. Para incrementar la productividad es necesario realizar acciones como: mejorar el pie de cría, producir en forma semi intensiva, contar con infraestructura de producción, realizar manejo sanitario y aplicar complementos alimenticios en el hato.

Para el caso, se implementará un proyecto de mejora de infraestructura (galeras o corrales), en beneficios de dos productoras de San Mateo Yolochochitlán.

Cría de cerdos.

Actividad que realizan en promedio 42 personas. Tienen de 1 a 2 animales, en chiqueros rústicos o amarrados bajo la sobra de plantas. La dieta que proporcionan es variada; comida casera, forraje, salvado, semitilla y alimento concentrado. 4 Personas tienen más de 5 animales por ciclo productivo, uno de ellos es carnicero, quien por aparte compra animales para sacrificarlos y comercializados (cerdos, chivos, res y pollo).



Se implementará un proyecto de mejora de carnicería, adquiriendo una sierra de cinta para realizar mejores cortes de carne. El beneficiario tiene su domicilio en La Reforma pero la carnicería la opera en la cabecera municipal. Por aparte, se realizará un proyecto de mejora de infraestructura o corrales para cerdos, en beneficio de productoras de San mateo Yolochochitlán.

5.5.2.5. ACTIVIDAD FORESTAL Y ACUÍCOLA.

La actividad forestal y acuícola no son significativas en el Municipio.

5.5.3. ANÁLISIS DE CADENAS PRODUCTIVAS.

Los principales cultivos por superficie sembrada son: maíz y café. Económicamente no generan ingresos que permitan vivir a una familia, las personas realizan otras actividades para complementar sus gastos económicos y cubrir sus diferentes necesidades.

El maíz es básicamente para autoconsumo, por lo que no hay participación en la cadena productiva, salvo en el proceso de cultivo que realizan los productores.

En el café se da en forma la cadena productiva, debido a que en el proceso intervienen más personas para llegar al consumidor final.

5.5.3.4. CADENA PRODUCTO CAFÉ.

Fig. 7. Cadena producto café.





PLAN MUNICIPAL DE DESARROLLO

Manejo del cultivo en campo. Consecuencia de los bajos precios del producto (café pergamino), los productores han dejado de cultivar la planta. No controlan plagas ni enfermedades, tampoco fertilizan. Sólo controlan malezas y cosechan. Se presentan daños por plagas y enfermedades en el producto. Muerte de plantas.

Cosecha. Obtienen producto de diferente calidad, con presencia de enfermedades y plagas, poca cantidad. La cosecha no se hace en su totalidad, cayéndose producto o quedando en la planta, lo que ocasiona incremento en la población de plagas y enfermedades.

Café cereza. Con daños físicos por plagas y enfermedades, y diferente grado de madurez. Existen granos sin embrión (granos huecos).



PLAN MUNICIPAL DE DESARROLLO

Despulpado. Lavado. Secado. En estas tres actividades participa el productor. Cada persona las realiza conforme puede. No existe un control de calidad en el despulpado ni en el proceso de lavado y secado. Se presentan problemas por daño de grano, en la fermentación, y durante el secado, en ocasiones por el mal tiempo ambiental (lluvia o nublados), lo que ocasiona presencia de hongos que disminuyen la calidad del producto.

Café pergamino. Hasta este segmento de la cadena el productor participa. Comercializa su café pergamino con el intermediario en la cabecera municipal o en Huautla de Jiménez. En ocasiones también lo comercializa como café oro.

Café oro. Este eslabón de la cadena lo puede realizar u obtener el productor o el industrial, aunque es poco frecuente que el productor comercialice su producto como café oro, solo realiza el proceso para producto de autoconsumo.

Intermediarios. Presentes en diferentes momentos de la cadena productiva. Los primeros intermediarios se ubican en la cabecera municipal o en Huautla de Jiménez. Acaparan el producto y lo trasladan a otros intermediarios en la ciudad de Oaxaca o en el Estado de Veracruz. En estos lugares los segundos intermediarios colocan el producto al industrial. Una constante en este eslabón es el bajo precio del producto al ser comercializado por el productor, por aparte de los descuentos o precio de castigo del producto al no contar con la calidad que solicita el intermediario. En la cabecera municipal existen dos compradores de café, pero los productores tienen libertad de decidir a quién le venderán su producto, pudiéndolo hacer incluso en Huautla de Jiménez.

Industrial. Café; oro, tostado, molido. Pesado. Envasado. Distribución-comercialización. Consumidor final. En estos eslabones de la cadena es el industrial quien los desarrolla hasta colocar el producto al consumidor final, a través de diferentes medios, formas y distinta estrategia comercial.

5.5.3.5. CADENA PRODUCTO MAÍZ.

El producto maíz en el Municipio se destina principalmente para autoconsumo. El maíz que se comercializa, se hace en la misma comunidad. No intervienen agentes externos, por ello no se desarrolla la cadena productiva.

En el sistema de cultivo el principal problema existente es de tipo técnico. Los productores realizan la siembra y demás actividades como tradicionalmente la han desarrollado, aunque no tengan buenos resultados; entre ello se identifica:

- Inadecuada densidad de siembra. Depositán entre 6 a 7 semillas por mata, no eliminan plantas cuando ya están creciendo. Colocan las matas muy distanciadas.
- No controlan plagas ni enfermedades, mismas que dañan al cultivo y afectan los rendimientos y la calidad del producto.
- Un 35 % de los productores fertilizan, pero lo hacen con producto inadecuado y la aplicación tampoco es la correcta (utilizan sulfato de amino, lo aplican cuando económicamente pueden comprar el producto y regularmente no lo incorporan al suelo.

5.5.3.6. OTRAS ACTIVIDADES ECONÓMICAS.

Las actividades que se desarrollan en el Municipio y que influyen en la economía de las personas son las siguientes:

- **Industria, Minería, Transformación.**

Extracción de arena y picado de piedra.

Son actividades constantes y de importancia en el Municipio. La extracción de arena en la comunidad de Boca del Río y el picado de piedra en las tres comunidades. Las personas pueden hacerlo como empleados o por cuenta propia. Ésta actividad la combinan con actividades agrícolas o de otro tipo. Comercializan el producto por lata o volteo y se utiliza en el Municipio o la región como material de construcción.

En un jornal, una persona obtiene en promedio 6 latas de piedra picada, que se comercializan a 8 pesos casa una.



PLAN MUNICIPAL DE DESARROLLO

Por lo frecuente de la actividad y las personas que participan (un promedio de 150) es necesario impulsarla, para eficientar el trabajo y la obtención de producto, a manera que los participantes obtengan mejores ingresos económicos.

Artesanías.

La elaboración de prendas de vestir, de cama y cocina es una actividad tradicional y de importancia en el Municipio, por el número de personas (un promedio de 75 mujeres) que participan y por ser potencialmente viable para que en forma organizada, con capacitación e infraestructura se produzca y comercialice más y mejor, a fin de mejorar la economía de las personas participantes.

Actualmente se producen blusas, vestido, servilletas, fundas y manteles bordados, pero es necesario eficientar el sistema de producción, mejorar calidad y diseño de las prendas. Las limitantes en esta actividad son: Utilizan materia prima (tela, hilo) de distinta calidad, no existe organización en la producción ni en la comercialización, no cuentan con infraestructura de producción ni capacitación. La producción es mínima, 1 mujer produce 1 blusa o servilleta mediana en una semana.

Se implementará un proyecto para adquirir máquinas de coser, a fin de mejorar la infraestructura productiva y se haga más eficiente la actividad. Se comprarán 8 máquinas de coser en beneficio del mismo número de personas.

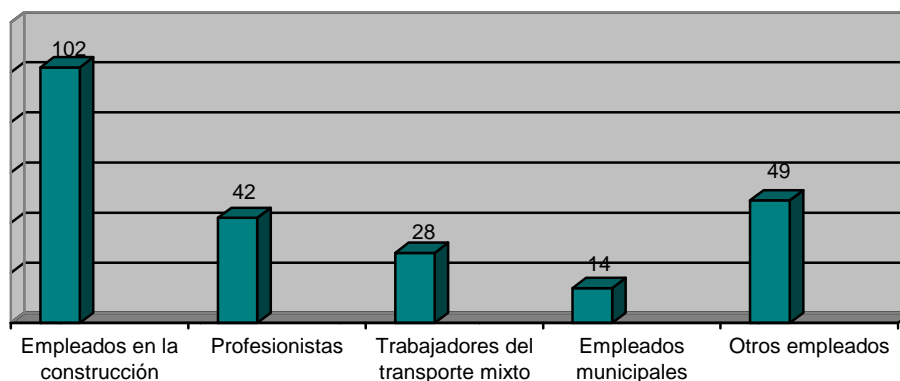
Mercado de: Mano de obra, bienes, servicios.

Mano de obra. La oferta de mano de obra en el Municipio es alta. Un promedio de 1700 personas necesitan trabajar a diario para subsistir, aunque no todos trabajan por la falta de empleos remunerados. Alrededor de 1200 personas son las que menos ingresos obtienen al día debido a la falta de empleo o empleo mal remunerado. Estas personas tienen diferentes capacidades, habilidades y conocimientos para desarrollar su trabajo, sobre todo para desempeñarse en actividades del sector agrícola, emplearse en servicios diversos o en la construcción.

En el Municipio quien mayor numero de personas emplea es la constructora, le sigue el H. Ayuntamiento. También pequeños negocios generan empleos o autoempleos (abarrotes, papelerías, “panaderías”, verdulerías, rosticería, recientemente una purificadora de agua).

Servicios.

Se ofertan y demandan los siguientes servicios: Profesionales, de transporte, oficios (balconero, albañiles, estilistas, etc), de comunicación y alimentos (fondas y taquerías).



Gráfica 8. Número de personas y tipos de servicios que prestan habitantes del Municipio de San Mateo Yoloxochitlán.

Fuente: Trabajo de campo.

Nota. En otros empleados se consideran quienes atienden: fondas, taquerías, tiendas de abarrotes, rosticería, tortillería, papelerías, farmacia, internet, etc.

5.5.4. VENTAJAS COMPETITIVAS DEL MUNICIPIO.

En relación a otros municipios de la zona mazateca, la principal ventaja competitiva es el fácil acceso a las comunidades de Boca del Río y San Mateo Yoloxochitlán, por igual, el desarrollo de habilidades de la PEA, sobre todo hombres, para desarrollar y emplearse en diferentes oficios.

5.5.4.1. INFRAESTRUCTURA PRODUCTIVA.



PLAN MUNICIPAL DE DESARROLLO

A la fecha poca es la infraestructura productiva que existe en el Municipio; La carretera misma, que esta en muy mal estado físico. En lo agrícola, existen dos invernaderos (150 m² cada uno) para la producción de hortalizas y dos estanques para la producción de trucha. Aun no inician actividades de cultivo en ambas infraestructuras. También se tiene un tanque de almacenamiento de agua con capacidad de 14100 litros, que será utilizado en uno de los invernaderos para regar lo que ahí se cultive.

6. PROBLEMATIZACIÓN, MUNICIPIO DE SAN MATEO YOLOXOCHITLÁN.

6.1. PROBLEMAS DEL MUNICIPIO DE SAN MATEO YOLOXOCHITLÁN.

PROBLEMA No.

1. Realizar el proceso enseñanza aprendizaje en las 11 escuelas del Municipio se obstaculiza por diferentes motivos; alumnos con dificultad de aprender, socializarse o comportamiento agresivo, carencia de infraestructura: salones de clases, sanitarios, cercos perimetrales, plazas cívicas techadas, afectando el rendimiento académico e intelectual en 1225 estudiantes y 65 administrativos desde hace más de 12 años.
2. La atención médica en 1 centro y 2 casas de salud es deficiente, afectando la economía y bienestar de 2900 usuarios o pacientes en diferentes momentos de su vida, debido a carencias de infraestructura, equipo médico, material de curación y medicamentos. En las 2 casas de salud debido también a que no cuentan con médicos encargados. Situación que ha afectado desde hace 25 años, sobre todo en casos urgentes.
3. La calidad de vida y economía en 2600 personas de las tres comunidades se ve afectada debido a que no reciben uno o más servicios básicos del Municipio (agua



PLAN MUNICIPAL DE DESARROLLO

entubada, drenaje, recolección de basura, alumbrado público, malas condiciones de la carretera y caminos), carecen de energía eléctrica en sus hogares o tienen casas construidas con material inapropiado (270 viviendas), por lo que sus habitantes reciben casi en forma directa la lluvia, el frío y el viento, causándoles enfermedades respiratorias o gastrointestinales, situación presente desde hace más de 20 años.

4. Hábitos inapropiados en 2950 personas de las tres comunidades del Municipio han repercutido en su modo de vida y contaminado el ambiente, debido al uso inapropiado del agua, mal manejo de sus desechos e inadecuada explotación y aprovechamiento de flora, fauna y suelo, situación agudizada desde hace 14 años.
5. 1500 personas que transitan a diario por carretera y caminos del Municipio ponen en riesgo sus vidas por accidentes, se les dificulta su traslado y afectan su economía (dueños de vehículos) debido a las malas condiciones físicas de la carretera asfáltica y los principales caminos, situación presente desde hace 6 años.
6. Dificultad para generar, emprender y consolidar trabajo productivo bien remunerado ha afectado en 1406 personas de la PEA en las tres comunidades del Municipio, correspondientes al sector primario y secundario, ocasionando desempleo y pobreza económica, reflejándose en que 1157 personas tienen ingresos diarios menor a los \$75.00, 187 personas no tienen trabajo y 280 realizan trabajos ocasionales.

6.2. PRIORIZACIÓN DE PROBLEMAS EN EL MUNICIPIO.

Cuadro No. 40. Matriz de priorización de problemas.

PROBLEMA	1	2	3	4	5	6	FRECUENCIA	JERARQUÍA
1		1	3	1	1	1	4	2
2			3	2	5	6	1	6
3				3	3	3	5	1
4					4	4	2+	3
5						5	2	4
6							1+	5

Al realizar el análisis de priorización de problemas existentes en el Municipio, el CMDR determina que los 6 problemas afectan en la vida de los habitantes en las tres comunidades y se deciden ponerles atención en forma simultánea en mayor o menor medida.



PLAN MUNICIPAL DE DESARROLLO

En cuanto a jerarquía de los problemas, aquellos que resultaron con mismo número de frecuencia se priorizaron entre si, apareciendo con el símbolo + quien resulto más prioritario en la comparación, por lo que finalmente se obtuvo la siguiente lista de proyectos priorizados en orden de jerarquía.

6.2.1 PROBLEMAS PRIORIZADOS, MUNICIPIO DE SAN MATEO YOLOXOCHITLÁN.

1. La calidad de vida y economía en 2600 personas de las tres comunidades se ve afectada debido a que no reciben uno o más servicios básicos del Municipio (agua entubada, drenaje, recolección de basura, alumbrado publico, malas condiciones de la carretera y caminos), carecen de energía eléctrica en sus hogares o tienen casas construidas con material inapropiado (270 viviendas), por lo que sus habitantes padecen por lluvia, frío y viento, causándoles enfermedades respiratorias o gastrointestinales, situación presente desde hace más de 20 años.
2. Realizar el proceso enseñanza aprendizaje en las 11 escuelas del Municipio se obstaculiza por diferentes motivos; alumnos con dificultad de aprender, socializarse o comportamiento agresivo, carencia de infraestructura: salones de clases, sanitarios, cercos perimetrales, plazas cívicas techadas, afectando el rendimiento académico e intelectual en 1225 estudiantes y 65 administrativos desde hace más de 12 años.
3. Hábitos inapropiados en 2950 personas de las tres comunidades del Municipio han repercutido en su modo de vida y contaminado el ambiente, debido al mal uso de agua, inadecuado manejo de sus desechos, explotación y aprovechamiento no planeado de flora, fauna y suelo, situación agudizada desde hace 14 años.
4. 1500 personas que transitan a diario por carretera y caminos del Municipio ponen en riesgo sus vidas por accidentes, se les dificulta su traslado y afectan su economía (dueños de vehículos) debido a las malas condiciones físicas de la carretera asfáltica y los principales caminos, situación presente desde hace 6 años.



PLAN MUNICIPAL DE DESARROLLO

5. Dificultad para generar, emprender y consolidar trabajo productivo bien remunerado ha afectado en 1406 personas de la PEA en las tres comunidades del Municipio, correspondientes al sector primario y secundario, ocasionando desempleo y pobreza económica, reflejándose en que 1157 personas tienen ingresos diarios menor a los \$75.00, 187 personas no tienen trabajo y 280 realizan trabajos ocasionales.
6. La atención médica en 1 centro y 2 casas de salud es deficiente, afectando la economía y bienestar de 2900 usuarios o pacientes en diferentes momentos de su vida, debido a carencias de infraestructura, equipo médico, material de curación y medicamentos. En las 2 casas de salud debido también a que no cuentan con médicos encargados. Situación que ha afectado desde hace 25 años, sobre todo en casos urgentes.

6.3 ANÁLISIS DE PROBLEMAS (ÁRBOL DE PROBLEMAS).

Cuadro No. 41. Árbol de Problemas

CAUSA	PROBLEMA 1	EFECTO
Se carece de infraestructura Municipal necesaria para proporcionar servicios.	La calidad de vida y economía en 2600 personas de las tres comunidades se ve afectada debido a que no reciben uno o más servicios básicos del Municipio (agua entubada, drenaje, recolección de basura, alumbrado público, malas condiciones de la carretera y caminos), carecen de energía eléctrica en sus hogares o tienen casas construidas con material inapropiado (270 viviendas), por lo que sus habitantes padecen por lluvia, frío y viento, causándoles enfermedades respiratorias o gastrointestinales, situación presente desde hace más de 20 años.	Se tienen necesidades básicas de agua, electricidad, etc, más gastos de dinero.
Los actores sociales han trabajado sin visión de necesidades a futuro.		Los habitantes no reciben todos los servicios básicos para vivir mejor.
La poca capacidad de las personas para planear su desarrollo.		No cubren sus necesidades de servicios básicos.
Fenómenos frecuentes de lluvia y frío.		Padecimientos frecuentes de enfermedades respiratorias y gastrointestinales.
Población con escasos recursos económicos.		Dificultad para adquirir medios e infraestructura propia que cubran sus necesidades básicas.

CAUSA	PROBLEMA 2	EFECTO
Escaso recurso económico Municipal para construir infraestructura educativa en corto tiempo.	Realizar el proceso enseñanza aprendizaje en las 11 escuelas del Municipio se obstaculiza por diferentes motivos; alumnos con	Se dificulta la enseñanza aprendizaje. Falta infraestructura necesaria.
Formas de pensar tradicional de la		Los padres facilitan la enseñanza en



PLAN MUNICIPAL DE DESARROLLO

sociedad.	dificultad de aprender, socializarse o comportamiento agresivo, carencia de infraestructura: salones de clases, sanitarios, cercos perimetrales, plazas cívicas techadas, afectando el rendimiento académico e intelectual en 1225 estudiantes y 65 administrativos desde hace más de 12 años.	los hijos.
Problemas familiares y de comportamiento en los hogares.		Alumnos problema: agresividad, dificultad de aprendizaje, no sociables.
Lluvias en la mayor parte del año.		Alumnos y docentes al realizar actividades fuera de aulas se mojan, enfermándose.
Incremento de la población estudiantil.		Sobre uso de infraestructura actual.

CAUSA	PROBLEMA 3	EFECTO
No existen programas de manejo y conservación de recursos naturales.	Hábitos inapropiados en 2950 personas de las tres comunidades del Municipio han repercutido en su modo de vida y contaminado el ambiente, debido al mal uso del agua, inadecuado manejo de sus desechos, explotación y aprovechamiento no planeado de flora, fauna y suelo, situación agudizada desde hace 14 años.	Degradación de recursos naturales y contaminación ambiental.
Nula educación ambiental en la sociedad.		Explotación no controlada de flora, fauna, desperdicio de agua y contaminación ambiental.
Fisiografía del territorio Municipal		Mayor facilidad de contaminación y degradación de los recursos naturales.
Necesidad de trabajar y hacerse de ingresos económicos.		Deforestación, contaminación y escasez de agua, pérdida de suelo,
Escasa capacitación en las personas para explotar y conservar los recursos naturales.		Degradación de recursos naturales y contaminación ambiental.

CAUSA	PROBLEMA 4	EFECTO
El Municipio no cuenta con el dinero necesario para realizar obras de pavimentación, reconstrucción y mantenimiento de caminos.	1500 personas que transitan a diario por carretera y caminos del Municipio ponen en riesgo sus vidas por accidentes, se les dificulta su traslado y afectan su economía (dueños de vehículos) debido a las malas condiciones físicas de la carretera asfáltica y los principales caminos, situación presente desde hace 6 años.	Caminos y carretera en muy malas condiciones físicas, que dificultan el traslado y ponen en riesgo la vida de las personas por accidente.
La sociedad no realiza actividades de prevención de daños en los caminos.		Por la lluvia, malezas y asolve, se rompen cunetas, se dañan los caminos y generan cárcavas y derrumbes.
No se ha recibido apoyo gubernamental para reconstruir o mantener caminos.		Caminos y carretera dañada, continúan dañándose más.
Lluvias constantes.		Daño del pavimento, derrumbes, asolves, crecimiento de maleza.
No se cuenta con dinero suficiente para reconstruir o pavimentar la carretera.		Carpeta asfáltica dañada, baches, derrumbes, cunetas rotas, cárcavas.

CAUSA	PROBLEMA 5	EFEECTO
Escasa visión institucional para capacitar personas, generar y apoyar proyectos productivos.	Dificultad para generar, emprender y consolidar trabajo productivo bien remunerado ha afectado en 1406 personas de la PEA en las tres comunidades del Municipio, correspondientes al sector primario y secundario, ocasionando desempleo y pobreza económica, reflejándose en que 1157 personas tienen ingresos diarios menor a los \$75.00, 187 personas no tienen trabajo y 280 realizan trabajos ocasionales.	Se carece de trabajo productivo, pocos ingresos.
Modos de pensar y costumbres de la sociedad.		Conformismo en casos, inactividad.
Escasa capacidad en las personas para emprender y consolidar trabajo productivo. Desorganización.		Escasez de trabajo, desempleo. Poco ingreso económico. Pobreza económica.
Territorio poco apto para producción de granos básicos.		Bajos rendimientos en la producción, escasos ingresos monetarios.
Escasa disponibilidad de dinero para invertir en la producción.		No se tiene infraestructura productiva.

CAUSA	PROBLEMA 6	EFEECTO
Escasos recursos del Municipio para cubrir necesidades de salud.	La atención médica en 1 centro y 2 casas de salud es deficiente, afectando la economía y bienestar de 2900 usuarios o pacientes en diferentes momentos de su vida, debido a carencias de infraestructura, equipo médico, material de curación y medicamentos. En las 2 casas de salud debido también a que no cuentan con médicos encargados. Situación que ha afectado desde hace 25 años, sobre todo en casos urgentes.	Falta infraestructura de salud, equipo, medicamentos y materiales.
Aumento de la población.		Sobre saturación de usos de las instalaciones, mayor demanda de servicios de salud.
Se necesitan dos médicos encargados.		No se brinda una adecuada atención a los pacientes.
Factores ambientales o fenómenos meteorológicos.		Daño de estructura física. Enfermedades en las personas.
Escasos recursos económicos para acudir a médicos particulares en Huautla de Jiménez.		No atienden satisfactoriamente su salud. Han muerto personas por falta de atención médica.

6.4 SOLUCIONES DE PROBLEMAS (ÁRBOL DE SOLUCIONES).

Cuadro No. 42. Árbol de Soluciones.

CONJUNTO DE SOLUCIONES	SOLUCIÓN ESTRATÉGICA 1	CONDICIÓN POSITIVA A FUTURO
Construir más y mejor infraestructura municipal para cubrir necesidades básicas en la sociedad.	Realizar gestiones por la Autoridad Municipal para obtener financiamiento y con mezcla de recursos pueda construirse la infraestructura necesaria en la comunidad, así como para mejorar las viviendas que lo requieran.	Las habitantes reciben servicios de calidad y cubren sus necesidades básicas, ahorran dinero.
Realizar obras sociales considerando las necesidades futuras de los habitantes del Municipio. Trabajar con los actores sociales para planear el desarrollo Municipal.		Existen obras sociales con mayor vida útil. Los habitantes cubren sus necesidades básicas que demanda.
Trabajar en el desarrollo de capacidades de las personas involucradas en los cambios sociales del Municipio. Realizar trabajo con		Personas con mayor capacidad para trabajar organizadamente y planear el desarrollo del Municipio, a manera que se cubran necesidades básicas.



PLAN MUNICIPAL DE DESARROLLO

<p>organización y planeación.</p> <p>Organizarse y conseguir recursos para mejorar la infraestructura social y viviendas a manera que las personas se resguarden de la lluvia y el frío.</p> <p>Impulsar la economía municipal generando trabajo productivo a través de diferentes proyectos de inversión y producción.</p>		<p>270 familias cuentan con vivienda digna. Disminuyen los padecimientos de enfermedades respiratorias y gastrointestinales.</p> <p>Mayores ingresos económicos e incremento de poder adquisitivo de las personas para cubrir sus necesidades básicas.</p>
---	--	--

CONJUNTO DE SOLUCIONES	SOLUCIÓN ESTRATÉGICA 2	CONDICIÓN POSITIVA A FUTURO
<p>Gestionar financiamiento para construir obras y realizar proyectos educativos, por medio de mezcla de recursos y la participación de la sociedad.</p>	<p>Trabajar en dos aspectos: 1, ayuda profesional a estudiantes para cambiar patrones de comportamiento, percepción de la vida y asimilación de conocimiento. 2, realizar gestiones para el financiamiento de proyectos que permitan mezcla de recursos para construir la infraestructura necesaria donde docentes y alumnos desarrollen adecuadamente su proceso enseñanza aprendizaje.</p>	<p>En las 11 escuelas del Municipio se cuenta con infraestructura adecuada y necesaria para desarrollar los procesos de enseñanza aprendizaje. Alumnos con mayor retención de conocimiento, capaces de razonar y socializarse, buena convivencia entre alumnos.</p>
<p>Realizar campañas sociales en grupos de padres y jóvenes, donde se analice la importancia de la buena convivencia, la superación personal y el estudiar para desarrollar capacidades.</p>		<p>Alumnos con mejor comportamiento y rendimiento académico. Los padres apoyan a sus hijos en el desarrollo de sus actividades escolares, cuidan su formación y rendimiento académico.</p>
<p>Apoyo profesional para la atención y superación de problemas familiares y de pareja.</p>		<p>Niños y jóvenes con buen ejemplo de comportamiento social, mayor facilidad de aprender y más sociables.</p>
<p>Construir techados para proteger a alumnos y docentes de lluvias y sol durante el desarrollo de actividades fuera del salón de clases.</p>		<p>Plazas cívicas techadas para resguardar a sus usuarios de lluvia y sol, menor presencia de enfermedades.</p>
<p>Construir la infraestructura requerida, con una visión de cubrir necesidades a futuro.</p>		<p>La infraestructura existente cubre las necesidades que la población estudiantil y docentes requieren.</p>

CONJUNTO DE SOLUCIONES	SOLUCIÓN ESTRATÉGICA 3	CONDICIÓN POSITIVA A FUTURO
<p>Desarrollar talleres de concientización y capacitación de las personas (jóvenes y adultos) para aprovechar en forma planeada y sustentable los diferentes recursos naturales.</p>	<p>Realizar talleres de concientización, capacitación, aprovechamiento y conservación de recursos naturales, proyectos productivos que mejoren la economía de las personas y proyectos de manejo de desechos sólidos y líquidos, normando también la forma en que las personas se deshacen de sus desechos.</p>	<p>Recursos naturales conservados, su disponibilidad cubren necesidades que la sociedad requiere.</p>
<p>Desarrollar talleres de capacitación sobre explotación, manejo y conservación de recursos naturales.</p>		<p>Habitantes del municipio con educación ambiental que conserva y aprovecha racionalmente los recursos naturales.</p>
<p>Dirigir adecuadamente la urbanización</p>		<p>Lugares especiales para el tratamiento</p>



PLAN MUNICIPAL DE DESARROLLO

para evitar asentamientos en áreas menos apropiadas.		de desechos.
Generar proyectos productivos y de inversión.		Incremento de cubierta vegetal, disminución de la contaminación, disponibilidades de agua y suelo.
Capacitación en grupos a personas jóvenes y adultas para el uso adecuado de los recursos naturales y su conservación.		Incremento en la disponibilidad de recursos naturales, disminución de la contaminación ambiental.

CONJUNTO DE SOLUCIONES	SOLUCIÓN ESTRATÉGICA 4	CONDICIÓN POSITIVA A FUTURO
Gestionar financiamiento con diferentes órganos de gobierno y ONG'S para que con mezcla de recursos puedan realizarse las obras de pavimentación hidráulica y mantenimiento de los diferentes caminos rurales.	Realizar gestiones con gobierno Federal, Estatal y Organizaciones no Gubernamentales para financiamiento de proyectos de pavimentación hidráulica de la carretera San Mateo Boca del Río y el camino San Mateo La Reforma, del mismo modo, buscar apoyos federales y estatales de empleo temporal para mantenimientos de caminos y carretera.	Infraestructura carretera y caminos en buenas condiciones físicas para un traslado rápido y seguro de los pasajeros.
Buscar apoyos en diferentes programas que sean entregados a quienes realicen trabajos de mantenimiento de caminos y carretera.		Carretera y caminos que se conservan en buenas condiciones físicas.
Gestionar, cumpliendo con la normativa que corresponda, diferentes apoyos de gobierno para reconstruir o mantener caminos.		Carretera y caminos que se conservan en buenas condiciones físicas.
Infraestructura bien construida y con obras de drenaje de agua de lluvia.		Carretera y caminos que se conservan en buenas condiciones físicas.
Gestionar financiamiento para que con mezcla de recursos puedan realizarse las obras necesarias.		Carpeta asfáltica en buenas condiciones físicas para el transporte, cunetas limpias y adecuado drenaje del agua de lluvia.

CONJUNTO DE SOLUCIONES	SOLUCIÓN ESTRATÉGICA 5	CONDICIÓN POSITIVA A FUTURO
Realizar trabajo en conjunto con grupos sociales y H. Ayuntamiento para planear, diseñar y gestionar proyectos productivos que puedan	Realizar talleres para jóvenes y adultos, donde se enseñen oficios, se capacite a las personas en los distintos procesos de producción agrícola y	La PEA tiene trabajo constante y mejor remunerado. Mejor economía familiar.



PLAN MUNICIPAL DE DESARROLLO

implementarse en beneficio de la PEA del sector primario y secundario.	pecuaria, producción de ropa típica. Por igual, para capacitar a los participantes sobre organización, administración y comercialización. Trabajar en forma organizada para identificar, diseñar, gestionar e implementar proyectos productivos para grupos.	
Realizar talleres de motivación, relaciones humanas y superación personal en niños, jóvenes y adultos.		Personas con ideales de superación, trabajo y mejor economía. Una mejor vida familiar.
Capacitación en distintos aspectos: Organización, administración, producción y comercialización.		Trabajo constante en las personas, mejores ingresos económicos, mejor vida familiar.
Mejorar los sistemas de producción, para hacerlos más productivos, adquirir infraestructura productiva y mejores tecnologías de producción. Producir frutales para proteger y conservar el recurso suelo y agua.		Mejorar la producción y productividad en el campo agrícola y pecuario. Mayores ingresos monetarios. Mejor economía familiar.
Gestionar financiamiento de proyectos en distintos programas gubernamentales.		Se implementan proyectos productivos. Se cuenta con infraestructura productiva.

CONJUNTO DE SOLUCIONES	SOLUCIÓN ESTRATÉGICA 6	CONDICIÓN POSITIVA A FUTURO
Gestionar apoyos diversos para infraestructura, equipo y medicamentos en beneficio del centro y dos casas de Salud en el Municipio de San Mateo Yolochochitlán.	Trabajar bajo proyecto para la gestión de recursos financieros que permitan ampliar la infraestructura de salud actual en las tres comunidades del Municipio, del mismo modo, para la adquisición de equipo médico. Hacer las gestiones correspondientes para cambiar de casa de salud a centro de salud en La Reforma, y gestionar la designación de un médico que lo atienda. A nivel Municipio, apoyar para la compra de medicamentos distribuyéndolos en el centro y las dos casas de salud.	Centros y casas de salud con infraestructura necesaria, equipo y medicamentos donde se brinde un adecuado servicio.
Construir infraestructura considerando el incremento de la población en el Municipio.		Infraestructura con capacidad para atender las demandas de servicio de la población en aumento.
Gestionar el cambio de casa de salud a centro de salud en La Reforma y la autorización de un médico encargado.		Se proporciona servicio de calidad a los pacientes del Municipio.
Realizar el mantenimiento y protección de la infraestructura de salud a fin de resguardarlo de los efectos de los factores ambientales.		Infraestructura en buenas condiciones físicas.

6.5 CONCLUSIONES.

- Los diferentes aspectos que influyen en la vida de los habitantes del Municipio y en su administración municipal, repercuten significativamente en el desarrollo de niños, jóvenes y adultos, en la economía familiar y en los recursos naturales.



PLAN MUNICIPAL DE DESARROLLO

Trabajar sobre ellos a manera de un mejor aprovechamiento y capacitación de las personas, es una forma de mejorar la vida familiar y generar desarrollo municipal.

- Para atender la problemática presente en el municipio y sus habitantes, se hace necesaria la participación activa de los diferentes actores de la sociedad, que en forma organizada y sin intereses particulares pueda trabajar y alcanzar un beneficio social.
- El la atención de los problemas y el desarrollo del municipio de San Mateo Yoloxochitlán, se hace necesaria la participación comprometida de los tres niveles de gobierno ya que con el trabajo y recursos del H. Ayuntamiento no es posible lograr cubrir las necesidades y atender los problemas del municipio.

6.7 BIBLIOGRAFIA.

- II Censo de Población y Vivienda. INEGI, 2005.
- Municipios del Estado de Oaxaca.
- Diagnóstico Municipal de San Mateo Yoloxochitlán, 2005.



PLAN MUNICIPAL DE DESARROLLO

MUNICIPIO DE SAN MATEO YOLOXOCHITLÁN,
OAX.
TRIENIO 2008-2010.



**PLAN MUNICIPAL DE
DESARROLLO**

FEBRERO DE 2009



PLAN MUNICIPAL DE DESARROLLO

CONTENIDO TEMÁTICO.

	PAG.
1. MENSAJE DEL PRESIDENTE.	1
2. MISIÓN Y VISIÓN	2
1. 1. Visión.	2
1. 2. Misión.	2
2. OBJETIVOS.	2
2. 1. OBJETIVOS ESTRATÉGICOS.	2
3. PROBLEMÁTICA MUNICIPAL PRIORIZADA.	3
4. SOLUCIONES ESTRATÉGICAS.	4
5. LINEAS DE ACCIÓN.	7
6. DESARROLLO DEL PLAN. * Solución estratégica. * Líneas estratégicas. * Gestión e involucrados. * Programa de actividades y seguimiento de implementación de líneas estratégicas. * Inversión estimada.	8



PLAN MUNICIPAL DE DESARROLLO

MENSAJE DEL PRESIDENTE.

El presente Plan Municipal de Desarrollo es el resultado del trabajo realizado con el CMDRS (Consejo Municipal de Desarrollo Rural Sustentable), informantes clave y representantes de grupos, organizaciones y comunidades. Tiene por base el Diagnóstico Municipal desarrollado anteriormente. Se utilizara como herramienta de trabajo del H. Ayuntamiento y el CMDRS para su operación en los próximos años, buscando el desarrollo sustentable y una armoniosa convivencia entre habitantes del municipio. Se identifican obras diversas, adquisiciones, proyectos productivos, necesidades de capacitación y acciones para mejorar la vida de los personas, buscando cubrir sus necesidades básicas y el desarrollo sustentable, disminuir la pobreza y el grado de marginación.

Lo sustenta los siguientes ordenamientos jurídicos: Constitución Política de los Estados Unidos Mexicanos, artículo 115. Constitución Política del Estado Libre y Soberano de Oaxaca, artículo 113. Ley Municipal para el Estado de Oaxaca, artículos 46 y 48.

Mantenemos los compromisos que manifestamos al inicio de nuestra gestión: Trabajo incluyente, transparencia en el uso de los recursos municipales, administración accesible a la sociedad, trato digno y esfuerzo dirigido a la atención de problemas y necesidades que afectan a nuestro pueblo: niños, jóvenes y adultos, hombres y mujeres, buscando equidad y beneficio al mayor número de habitantes.

Convencidos estamos también que para lograr objetivos y metas no es suficiente con nuestro trabajo, se hace necesaria la participación constante de la sociedad y de las diferentes instituciones del Gobierno Federal y Estatal. Uniendo esfuerzos, recursos y trabajo es como podremos enfrentar problemas y generar desarrollo familiar para alcanzar una sociedad mejor.

H. AYUNTAMIENTO MUNICIPAL DE SAN MATEO YOLOXOCHITLÁN.

C. EUGENIO MORALES GARCÍA.
PRESIDENTE MUNICIPAL.



1. MISIÓN Y VISIÓN.

1. 1. Visión.

Un municipio con desarrollo sustentable en sus diferentes ámbitos, con habitantes realizando trabajo productivo eficiente y rentable, cuidando la disponibilidad y conservación de los recursos, y reforzando su economía, con menor nivel de pobreza y más capacidades humanas y productivas.

1. 2. Misión.

Trabajar en forma unida y constante atendiendo las necesidades mayoritarias, poniendo atención al combate de la pobreza y el desarrollo de capacidades, así como la creación de infraestructura social básica para propiciar un mejor nivel de vida en los habitantes del Municipio.

2. OBJETIVO.

* Analizar la problemática social identificada y planear acciones para su atención y solución, a manera de generar desarrollo municipal y la sustentabilidad en el uso y manejo de los recursos naturales.

2. 1. OBJETIVOS ESTRATÉGICOS.

* Diseñar un Plan Municipal de Desarrollo (PMD) que considere la problemática del municipio y que al ponerse en marcha permita atender las necesidades de la sociedad en sus diferentes estratos sociales.

* Considerar diferentes líneas de acción como atención prioritaria para el desarrollo municipal, entre ellas; impulso a la economía, salud, infraestructura social básica, conservación y manejo eficiente de los recursos naturales, acciones para disminuir la contaminación y vivienda digna.



3. PROBLEMÁTICA MUNICIPAL PRIORIZADA.

7. La calidad de vida y economía en 2600 personas de las tres comunidades se ve afectada debido a que no reciben uno o más servicios básicos del Municipio (agua entubada, drenaje, recolección de basura, alumbrado público, malas condiciones de la carretera y caminos), carecen de energía eléctrica en sus hogares o tienen casas construidas con material inapropiado (270 viviendas), por lo que sus habitantes padecen por lluvia, frío y viento, causándoles enfermedades respiratorias o gastrointestinales, situación presente desde hace más de 20 años.
8. Realizar el proceso enseñanza aprendizaje en las 11 escuelas del Municipio se obstaculiza por diferentes motivos; alumnos con dificultad de aprender, socializarse o comportamiento agresivo, carencia de infraestructura: salones de clases, sanitarios, cercos perimetrales, plazas cívicas techadas, afectando el rendimiento académico e intelectual en 1225 estudiantes y 65 administrativos desde hace más de 12 años.
9. Hábitos inapropiados en 2950 personas de las tres comunidades del Municipio han repercutido en su modo de vida y contaminado el ambiente, debido al mal uso de agua, inadecuado manejo de sus desechos, explotación y aprovechamiento no planeado de flora, fauna y suelo, situación agudizada desde hace 14 años.
10. 1500 personas que transitan a diario por carretera y caminos del Municipio ponen en riesgo sus vidas por accidentes, se les dificulta su traslado y afectan su economía (dueños de vehículos) debido a las malas condiciones físicas de la carretera asfáltica y los principales caminos, situación presente desde hace 6 años.
11. Dificultad para generar, emprender y consolidar trabajo productivo bien remunerado ha afectado en 1406 personas de la PEA en las tres comunidades del Municipio, correspondientes al sector primario y secundario, ocasionando desempleo y pobreza



PLAN MUNICIPAL DE DESARROLLO

económica, reflejándose en que 1157 personas tienen ingresos diarios menor a los \$75.00, 187 personas no tienen trabajo y 280 realizan trabajos ocasionales.

12. La atención médica en 1 centro y 2 casas de salud es deficiente, afectando la economía y bienestar de 2900 usuarios o pacientes en diferentes momentos de su vida, debido a carencias de infraestructura, equipo médico, material de curación y medicamentos. En las 2 casas de salud debido también a que no cuentan con médicos encargados. Situación que ha afectado desde hace 25 años, sobre todo en casos urgentes.

4. SOLUCIONES ESTRATÉGICAS.

CONJUNTO DE SOLUCIONES	SOLUCIÓN ESTRATÉGICA 1	CONDICIÓN POSITIVA A FUTURO
Construir más y mejor infraestructura municipal para cubrir necesidades básicas en la sociedad.	Realizar gestiones por la Autoridad Municipal para obtener financiamiento y con mezcla de recursos pueda construirse la infraestructura necesaria en la comunidad, así como para construir o mejorar las viviendas que lo requieran.	Las habitantes reciben servicios de calidad y cubren sus necesidades básicas, ahorran dinero.
Realizar obras sociales considerando las necesidades futuras de los habitantes del Municipio. Trabajar con los actores sociales para planear el desarrollo Municipal.		Existen obras sociales con mayor vida útil. Los habitantes cubren sus necesidades básicas que demanda.
Trabajar en el desarrollo de capacidades de las personas involucradas en los cambios sociales del Municipio. Realizar trabajo con organización y planeación.		Personas con mayor capacidad para trabajar organizadamente y planear el desarrollo del Municipio, a manera que se cubran necesidades básicas.
Organizarse y conseguir recursos para mejorar la infraestructura social y viviendas a manera que las personas se resguarden de la lluvia y el frío.		270 familias que menos tienen cuentan con vivienda digna. Disminuyen los padecimientos de enfermedades respiratorias y gastrointestinales.
Impulsar la economía municipal generando trabajo productivo a través de diferentes proyectos de inversión y producción.		Mayores ingresos económicos e incremento de poder adquisitivo de las personas para cubrir sus necesidades básicas.

CONJUNTO DE SOLUCIONES	SOLUCIÓN ESTRATÉGICA 2	CONDICIÓN POSITIVA A FUTURO
Gestionar financiamiento para construir obras y realizar proyectos educativos, por medio de mezcla de recursos y la participación de la sociedad.	Trabajar en dos aspectos: 1, ayuda profesional a estudiantes para cambiar patrones de comportamiento, percepción de la vida y asimilación de conocimiento. 2, realizar gestiones para el financiamiento de proyectos que permitan mezcla de recursos para	En las 11 escuelas del Municipio se cuenta con infraestructura adecuada y necesaria para desarrollar los procesos de enseñanza aprendizaje. Alumnos con mayor retención de conocimiento, capaces de razonar y socializarse, buena convivencia entre alumnos.



PLAN MUNICIPAL DE DESARROLLO

Realizar campañas sociales en grupos de padres y jóvenes, donde se analice la importancia de la buena convivencia, la superación personal y el estudiar para desarrollar capacidades.	construir la infraestructura necesaria donde docentes y alumnos desarrollen adecuadamente su proceso enseñanza aprendizaje.	Alumnos con mejor comportamiento y rendimiento académico. Los padres apoyan a sus hijos en el desarrollo de sus actividades escolares, cuidan su formación y rendimiento académico.
Apoyo profesional para la atención y superación de problemas familiares y de pareja.		Niños y jóvenes con buen ejemplo de comportamiento social, mayor facilidad de aprender y más sociables.
Construir techados para proteger a alumnos y docentes de lluvias y sol durante el desarrollo de actividades fuera del salón de clases.		Plazas cívicas techadas para resguardar a sus usuarios de lluvia y sol, menor presencia de enfermedades.
Construir la infraestructura requerida, con una visión de cubrir necesidades a futuro.		La infraestructura existente cubre las necesidades que la población estudiantil y docentes requieren.

CONJUNTO DE SOLUCIONES	SOLUCIÓN ESTRATÉGICA 3	CONDICIÓN POSITIVA A FUTURO
Desarrollar talleres de concientización y capacitación de las personas (jóvenes y adultos) para aprovechar en forma planeada y sustentable los diferentes recursos naturales.	Realizar talleres de concientización, capacitación, aprovechamiento y conservación de recursos naturales, proyectos productivos que mejoren la economía de las personas y proyectos de manejo de desechos sólidos y líquidos, normando también la forma en que las personas se deshacen de sus desechos.	Recursos naturales conservados, su disponibilidad cubren necesidades que la sociedad requiere.
Desarrollar talleres de capacitación sobre explotación, manejo y conservación de recursos naturales.		Habitantes del municipio con educación ambiental que conserva y aprovecha racionalmente los recursos naturales.
Dirigir adecuadamente la urbanización para evitar asentamientos en áreas menos apropiadas.		Lugares especiales para el tratamiento de desechos.
Generar proyectos productivos y de inversión.		Incremento de cubierta vegetal, disminución de la contaminación, disponibilidades de agua y suelo.
Capacitación en grupos a personas jóvenes y adultas para el uso adecuado de los recursos naturales y su conservación.		Incremento en la disponibilidad de recursos naturales, disminución de la contaminación ambiental.

CONJUNTO DE SOLUCIONES	SOLUCIÓN ESTRATÉGICA 4	CONDICIÓN POSITIVA A FUTURO
Gestionar financiamiento con diferentes órganos de gobierno y ONG'S para que con mezcla de recursos puedan realizarse las obras de pavimentación hidráulica y mantenimiento de los diferentes caminos rurales.	Realizar gestiones con gobierno Federal, Estatal y Organizaciones no Gubernamentales para financiamiento de proyectos de pavimentación hidráulica de la carretera San Mateo Boca del Río y el camino San Mateo La Reforma, del mismo modo, buscar apoyos federales y estatales de empleo temporal para mantenimientos de	Infraestructura carretera y caminos en buenas condiciones físicas para un traslado rápido y seguro de los pasajeros.
Buscar apoyos en diferentes programas que sean entregados a		Carretera y caminos que se conservan en buenas condiciones físicas.



PLAN MUNICIPAL DE DESARROLLO

quienes realicen trabajos de mantenimiento de caminos y carretera.	caminos y carretera.	
Gestionar, cumpliendo con la normativa que corresponda, diferentes apoyos de gobierno para reconstruir o mantener caminos.		Carretera y caminos que se conservan en buenas condiciones físicas.
Infraestructura bien construida y con obras de drenaje de agua de lluvia.		Carretera y caminos que se conservan en buenas condiciones físicas.
Gestionar financiamiento para que con mezcla de recursos puedan realizarse las obras necesarias.		Carpeta asfáltica en buenas condiciones físicas para el transporte, cunetas limpias y adecuado drenaje del agua de lluvia.

CONJUNTO DE SOLUCIONES	SOLUCIÓN ESTRATÉGICA 5	CONDICIÓN POSITIVA A FUTURO
Realizar trabajo en conjunto con grupos sociales y H. Ayuntamiento para planear, diseñar y gestionar proyectos productivos que puedan implementarse en beneficio de la PEA del sector primario y secundario.	Realizar talleres para jóvenes y adultos, donde se enseñen oficios, se capacite a las personas en los distintos procesos de producción agrícola y pecuaria, producción de ropa típica. Por igual, para capacitar a los participantes sobre organización, administración y comercialización. Trabajar en forma organizada para identificar, diseñar, gestionar e implementar proyectos productivos para grupos.	La PEA tiene trabajo constante y mejor remunerado. Mejor economía familiar.
Realizar talleres de motivación, relaciones humanas y superación personal en niños, jóvenes y adultos.		Personas con ideales de superación, trabajo y mejor economía. Una mejor vida familiar.
Capacitación en distintos aspectos: Organización, administración, producción y comercialización.		Trabajo constante en las personas, mejores ingresos económicos, mejor vida familiar.
Mejorar los sistemas de producción, para hacerlos más productivos, adquirir infraestructura productiva y mejores tecnologías de producción. Producir frutales para proteger y conservar el recurso suelo y agua.		Mejorar la producción y productividad en el campo agrícola y pecuario. Mayores ingresos monetarios. Mejor economía familiar.
Gestionar financiamiento de proyectos en distintos programas gubernamentales.		Se implementan proyectos productivos. Se cuenta con infraestructura productiva.

CONJUNTO DE SOLUCIONES	SOLUCIÓN ESTRATÉGICA 6	CONDICIÓN POSITIVA A FUTURO
Gestionar apoyos diversos para infraestructura, equipo y medicamentos en beneficio del centro y dos casas de Salud en el Municipio	Trabajar bajo proyecto para la gestión de recursos financieros que permitan ampliar la infraestructura de salud actual en las tres comunidades del	Centros y casas de salud con infraestructura necesaria, equipo y medicamentos donde se brinde un adecuado servicio.



PLAN MUNICIPAL DE DESARROLLO

de San Mateo Yolochochitlán. Construir infraestructura considerando el incremento de la población en el Municipio.	Municipio, del mismo modo, para la adquisición de equipo médico. Hacer las gestiones correspondientes para cambiar de casa de salud a centro de salud en La Reforma, y gestionar la designación de un médico que lo atienda. A nivel Municipio, apoyar para la compra de medicamentos distribuyéndolos en el centro y las dos casas de salud.	Infraestructura con capacidad para atender las demandas de servicio de la población en aumento.
Gestionar el cambio de casa de salud a centro de salud en La Reforma y la autorización de un médico encargado.		Se proporciona servicio de calidad a los pacientes del Municipio.
Realizar el mantenimiento y protección de la infraestructura de salud a fin de resguardarlo de los efectos de los factores ambientales.		Infraestructura en buenas condiciones físicas.

5. LINEAS DE ACCIÓN.

5. 1. SOCIAL.

- 5. 1. 1. INFRAESTRUCTURA EDUCATIVA.
- 5. 1. 2. SISTEMA DE AGUA POTABLE Y SANEAMIENTO.
- 5. 1. 3. REDES DE COMUNICACIÓN.
- 5. 1. 4. INFRAESTRUCTURA DE SALUD.
- 5. 1. 5. ELECTRIFICACIÓN.
- 5. 1. 6. FOMENTO A LA ORGANIZACIÓN.

5. 2. HUMANO.

- 5. 2. 1. EDUCACIÓN.
- 5. 2. 2. VIVIENDA.
- 5. 2. 3 SALUD.
- 5. 2. 4 CAPACITACIÓN Y ASISTENCIA TÉCNICA.

5. 3. AMBIENTAL.

- 5. 3. 1. PREVENCIÓN Y GESTIÓN INTEGRAL DE RESIDUOS SÓLIDOS URBANOS.
- 5. 3. 2. CUIDADO DEL AGUA Y TRATAMIENTO DE AGUAS RESIDUALES.
- 5. 3. 3. EDUCACIÓN AMBIENTAL.



PLAN MUNICIPAL DE DESARROLLO

5. 3. 4 CONSERVACIÓN DE LA BIODIVERSIDAD.

5. 4. ECONÓMICO.

5. 4. 1. PRODUCCIÓN AGRÍCOLA.

5. 4. 2. INFRAESTRUCTURA PRODUCTIVA.

5. 4. 3. PRODUCCIÓN ARTESANAL.

5. 4. 4. VALOR AGREGADO.

5. 4. 5. APROVECHAMIENTO DE PIEDRA Y ARENA.

5. 4. 6. IMPULSO A PEQUEÑAS FAMIEMPRESAS.

6. DESARROLLO DEL PLAN.

PROBLEMA:

1. La calidad de vida y economía en 2600 personas de las tres comunidades se ve afectada debido a que no reciben uno o más servicios básicos del Municipio (agua entubada, drenaje, recolección de basura, alumbrado público, malas condiciones de la carretera y caminos), carecen de energía eléctrica en sus hogares o tienen casas construidas con material inapropiado (270 viviendas), por lo que sus habitantes padecen por lluvia, frío y viento, causándoles enfermedades respiratorias o gastrointestinales, situación presente desde hace más de 20 años.

SOLUCIÓN ESTRATÉGICA.

PROPUESTAS DE SOLUCION "PROYECTO ESTRATEGICO"	RESUELVE O ATACA VARIOS PROBLEMAS "CUALES"?	LOS RECURSOS PARA HACERLO ESTAN BAJO NUESTRO CONTROL?	ESTAMOS DE ACUERDO EN REALIZARLO "QUIENES"?	CUANTO TIEMPO TARDAREMOS EN LOGRARLO "CUANTOS AÑOS"?	QUÉ RIESGOS CORREMOS AL HACERLO?	QUE RIESGOS O PELIGROS CORREMOS AL NO HACERLO?	QUIEN VAN BENEFICIAR?
Realizar gestiones por la autoridad Municipal para tener financiamiento y con mezcla de recursos pueda construirse la infraestructura necesaria a la comunidad, así como para construir o mejorar las viviendas que lo requieran.	SI. La afectación de la calidad de vida de las personas del municipio que reciben inadecuados servicios básicos, recientes los efectos de los fenómenos atmosféricos y viven constantemente con enfermedades respiratorias y gastrointestinales	Parte de los recursos requeridos.	Sí. CMDRS, H, Ayuntamiento, actores sociales.	Puede desarrollarse por etapas. Un promedio de 7 años en total.	Riesgos físicos de accidentes al realizar obra social.	Se agudiza el problema de carencias de infraestructura, disminuye calidad de vida de las personas, inconformidad, problemas administrativos y sociales en el Municipio.	En forma a un promedio de 2600 personas habitantes del municipio en forma individual la totalidad de habitantes del Municipio.

LINEAS ESTRATÉGICAS.

SOLUCIÓN ESTRATÉGICA (LINEA ESTRATÉGICA)	OBJETIVO GENERAL	OBJETIVOS ESPECÍFICOS (PROYECTOS)	METAS
<p>Realizar gestiones por la Autoridad Municipal para obtener financiamiento y con mezcla de recursos pueda construirse la infraestructura necesaria en la comunidad, así como para construir o mejorar las viviendas que lo requieran.</p>	<p>* Mejorar la calidad de vida en los habitantes del Municipio de San Mateo Yoloxochitlán, al recibir más y mejores servicios básicos que les permitan vivir mejor con sus respectivas familias.</p>	<p>ORGANIZACIÓN: * Integrar grupos y comités para la gestión e implementación de actividades de conservación y construcción de obras e infraestructura social municipal.</p>	<p>* 200 personas realizan trabajo comunitario de restauración y conservación de infraestructura social municipal.</p>
		<p>INFRAESTRUCTURA: ENERGÍA ELÉCTRICA. * Ampliar la red de alumbrado público y la red de energía eléctrica para vivienda en diferentes puntos de San Mateo Yoloxochitlán, La Reforma y Boca del Río.</p>	<p>* Instalar energía eléctrica en 108 viviendas del Municipio (81 en San Mateo, 24 en la Reforma y 3 en Boca del Río). * Ampliar la red de energía eléctrica en 10 calles de San Mateo Yolox; 1 calle en Boca del Río, 3 calles en la Reforma, e instalar lámparas de luz.</p>
		<p>AGUA ENTUBADA. * Ampliar la red de distribución de agua entubada en San Mateo Yoloxochitlán y Boca del Río. * Construir sistemas de agua entubada en La Reforma. * Dar mantenimiento a los sistemas de agua entubada existente (red de conducción y distribución, tanques de captación y almacenamiento de agua).</p>	<p>* Ampliar la red de distribución de agua en las calles: Bustamante, Niños Héroes, Loreto, Morelos, Benito Juárez y Zaragoza. * Ampliar la red de distribución de agua en la calle 20 de noviembre. * Construir 1 tanque de captación, la red de distribución y un tanque de almacenamiento para la sección de viviendas de las calles Independencia y Candelaria.</p>
		<p>DRENAJE SANITARIO Y DRENAJE PLUVIAL. * Ampliar la red de drenaje sanitario en San Mateo Yoloxochitlán. * Construir drenaje pluvial en las principales calles de San Mateo Yoloxochitlán. * Construcción de drenaje sanitario en La Reforma. * Construcción de drenaje pluvial en La Reforma.</p>	<p>* Ampliar drenaje sanitario para 300 viviendas en San Mateo Yoloxochitlán. * Construir 3 kilómetros de drenaje pluvial en las principales calles de San Mateo Yoloxochitlán. * Construir drenaje sanitario para 120 viviendas en La Reforma. * Construir 1300 metros de drenaje pluvial en las calles céntricas de la comunidad.</p>

GESTIÓN E INVOLUCRADOS.

Línea estratégica: Construcción de infraestructura social municipal y vivienda para quienes más lo requieran.

PROYECTO ESTRATEGICO	INVOLUCRADOS DE LA COMUNIDAD	INVOLUCRADOS DEL SECTOR PUBLICO			INVOLUCRADOS DEL SECTOR PRIVADO
		DEP. MUNICIPALES	DEP. ESTATALES	DEP. FEDERALES	
* 200 personas realizan trabajo comunitario de restauración y conservación de infraestructura social municipal.	Habitantes hombres y mujeres adulto que prestan servicios en la comunidad.	H. Ayuntamiento.	Seder (PET). SSO.	Sedesol (PET).	
* Instalar energía eléctrica en 108 viviendas del Municipio (81 en San Mateo, 24 en la Reforma y 3 en Boca del Río).	108 jefes de familia. Trabajadores habitantes del Municipio.	H. Ayuntamiento. Reg. de Obras. CMDRS.	COPLADE (DPP)	SEDESOL (Microregiones), CFE	Constructoras. Proveedores de equipo y materiales.
* Ampliar la red de energía eléctrica en 10 calles de San Mateo Yolox; 1 calle en Boca del Río, 3 calles en la Reforma, e instalar lámparas de luz.	Habitantes de la comunidad beneficiados.	H. Ayuntamiento. Reg. de Obras. CMDRS.	COPLADE (DPP)	SEDESOL (Microregiones), CFE	Constructoras. Proveedores de equipo y materiales.
* Ampliar la red de distribución de agua en las calles: Bustamante, Niños Héroes, Loreto, Morelos, Benito Juárez y Zaragoza.	Habitantes de la comunidad beneficiados.	H. Ayuntamiento. Reg. de Obras. CMDRS.	COPLADE (DPP). CEA.	SEDESOL (Microregiones), CNA	Constructoras. Proveedores de equipo y materiales.
* Ampliar la red de distribución de agua en la calle 20 de noviembre.	Habitantes de la comunidad beneficiados.	H. Ayuntamiento. Reg. de Obras. CMDRS.	COPLADE (DPP). CEA.	SEDESOL (Microregiones), CNA	Constructoras. Proveedores de equipo y materiales.
* Construir 1 tanque de captación, la red de distribución y un tanque de almacenamiento para la sección de viviendas de las calles Independencia y Candelaria.	Habitantes de la comunidad beneficiados.	H. Ayuntamiento. Reg. de Obras. CMDRS.	COPLADE (DPP). CEA.	SEDESOL (Microregiones), CNA	Constructoras. Proveedores de equipo y materiales.
* Ampliar drenaje sanitario para 300 viviendas en San Mateo Yoloxochitlán.	300 jefes de familia beneficiados.	H. Ayuntamiento. Reg. de Obras. CMDRS.	COPLADE (DPP).	SEDESOL (Microregiones), CNA, SEMARNAT.	Constructoras. Proveedores de equipo y materiales.
* Construir 3 kilómetros de drenaje pluvial en las principales calles de San Mateo Yoloxochitlán.	Habitantes de la comunidad con domicilio en el área de influencia.	H. Ayuntamiento. Reg. de Obras. CMDRS.	COPLADE (DPP). CEA.	SEDESOL (Microregiones).	Constructoras. Proveedores de equipo y materiales.
* Construir drenaje sanitario para 120 viviendas en La Reforma.	120 jefes de familia beneficiados.	H. Ayuntamiento. Reg. de Obras. CMDRS.	COPLADE (DPP). CEA.	SEDESOL (Microregiones), CNA, SEMARNAT.	Constructoras. Proveedores de equipo y materiales.
* Construir 1300 metros de drenaje pluvial en las calles céntricas de la comunidad La Reforma.	Habitantes de la comunidad con domicilio en el área de influencia.	H. Ayuntamiento. Reg. de Obras. CMDRS.	COPLADE (DPP). CEA.	CDI	Constructoras. Proveedores de equipo y materiales.
* Construir 160 viviendas, ampliar 70 y mejorar 40 viviendas en beneficio del mismo número de familias en las tres comunidades del Municipio.	270 jefes de familia beneficiados directamente.	H. Ayuntamiento. Reg. de Obras. CMDRS.	COPLADE (DPP). IVO.	SEDESOL (FONHAP O).	Constructoras. Proveedores de equipo y materiales.

PROGRAMA DE ACTIVIDADES Y SEGUIMIENTO DE IMPLEMENTACIÓN DE LÍNEAS ESTRATÉGICAS.

Línea estratégica: Construcción de infraestructura social municipal y vivienda para quienes más lo requieran.

Proyecto: Gestión e implementación de actividades de conservación y construcción de obras e infraestructura social municipal.

OBJETIVO GENERAL	OBJETIVOS ESPECÍFICOS	RESULTADOS ESPERADOS (METAS)	ACTIVIDADES	RECURSOS NECESARIOS
* Contar con recursos económicos para estimular la participación y trabajo de personas que realicen actividades de conservación de obra e infraestructura municipal, generando empleo e impulsando la economía de las personas.	Realizar conservación de obra, generar empleo en los habitantes e impulsar la economía del Municipio de San Mateo Yoloxochitlán.	Generar 2400 empleos temporales al año para el mantenimiento de infraestructura municipal; sistema de agua entubada, drenaje e inmuebles.	Dar mantenimiento a los sistemas de agua entubada.	Herramientas de trabajo, \$40,000.00. Material de construcción.
			Dar mantenimiento al drenaje sanitario en la cabecera municipal.	Herramientas de trabajo, \$25,000.00.
			Realizar actividades de conservación de inmuebles.	Herramientas de trabajo, \$55,000.00. Material de construcción.

RESULTADOS ESPERADOS (METAS)	ACTIVIDADES	RESPONSABLE	SEGUIMIENTO	AÑOS															
				2009				2010				2011		2012		2013		2014	
				TRIMESTRE				TRIMESTRE				SEMESTRE	SEMESTRE	SEMESTRE	SEMESTRE	SEMESTRE	SEMESTRE		
				1	2	3	4	1	2	3	4	1	2	1	2	1	2	1	2
Generar 2400 empleos temporales al año para el mantenimiento de infraestructura municipal; sistema de agua entubada, drenaje e inmuebles.	Dar mantenimiento a los sistemas de agua entubada.	Presidente Municipal. Regidor de Hacienda. Regidor de obras. Comité de trabajo.	PROGRAMADO																
			REALIZADO																
	Dar mantenimiento al drenaje sanitario en la cabecera municipal.	Presidente Municipal. Regidor de Hacienda. Regidor de obras. Comité de trabajo.	PROGRAMADO																
			REALIZADO																
	Realizar actividades	Presidente	PROGRAMADO																

	de conservación de inmuebles.	Municipal. Regidor de Hacienda. Regidor de obras. Comité de trabajo.	MADO REALIZADO																
--	-------------------------------	---	-------------------	--	--	--	--	--	--	--	--	--	--	--	--	--	--	--	--

PROGRAMA DE ACTIVIDADES Y SEGUIMIENTO DE IMPLEMENTACIÓN DE LÍNEAS ESTRATÉGICAS.

Línea estratégica: Construcción de infraestructura social municipal y vivienda para quienes más lo requieran.

Proyecto: Construcción de infraestructura social y vivienda.

OBJETIVO GENERAL	OBJETIVOS ESPECÍFICOS	RESULTADOS ESPERADOS (METAS)	ACTIVIDADES	RECURSOS NECESARIOS
Mejorar la forma de vida de los habitantes del municipio de San Mateo Yoloxochitlán, al brindarles servicios de calidad y facilitar que quienes menos tengan construyan o mejoren su vivienda.	* Ampliar la red de alumbrado público y de energía eléctrica para vivienda en diferentes puntos de San Mateo Yoloxochitlán, La Reforma y Boca del Río.	* Ampliar la red de energía eléctrica en 10 calles de San Mateo Yolo; 1 calle en Boca del Río, 3 calles en la Reforma, e instalar lámparas de luz. *Instalar energía eléctrica en 108 viviendas del Municipio (81 en San Mateo, 24 en la Reforma y 3 en Boca del Río).	- Acuerdo de realización de obra. - Concertación con constructora y elaboración de proyecto. - Acuerdo de aportación de recursos. - Elaboración de expedientes, gestión de recursos y permisos de construcción. - Requisitar expediente, firma de convenios. - Realización de la obra. - Comprobación de recursos y entrega de la obra a los beneficiados.	Actas de cabildo. Actas de aportaciones. Expedientes técnicos. Estudios. Dinero. Normativa CFE.
	* Ampliar la red de distribución de agua entubada en San Mateo Yoloxochitlán y Boca del Río. * Construir un sistema de agua entubada en La Reforma.	* Ampliar la red de distribución de agua en las calles: Bustamante, Niños Héroes, Loreto, Morelos, Benito Juárez y Zaragoza de San Mateo Yoloxochitlán. *Ampliar la red de distribución de agua en la calle 20 de noviembre de Boca del Río (parte alta). * Construir 1 tanque de captación, la red de distribución y un tanque de almacenamiento de agua para las viviendas ubicadas en las calles Independencia y Candelaria.	- Acuerdo de realización de obra. - Concertación con constructora y elaboración de proyecto. - Acuerdo de aportación de recursos. - Elaboración de expedientes, gestión de recursos y permisos de construcción y aprovechamiento de agua; CNA, SEMARNAT. - Requisitar expediente, firma de convenios. - Realización de la obra. Supervisión. - Comprobación de recursos y entrega de la obra a los beneficiados.	Actas de cabildo. Actas de aportaciones. Expedientes técnicos. Estudios. Dinero. Normativa Semarnat y CNA.
	* Ampliar la red de drenaje sanitario en San Mateo Yoloxochitlán. * Construcción de drenaje sanitario en La Reforma. * Construir drenaje pluvial en las principales calles de San	* Ampliar drenaje sanitario para 300 viviendas en San Mateo Yoloxochitlán. * Construir drenaje sanitario para 120 viviendas en La Reforma. * Construir 3 kilómetros de drenaje pluvial en las principales calles de San Mateo Yoloxochitlán.	- Acuerdo de realización de obra. - Concertación con constructora y elaboración de proyecto. - Acuerdo de aportación de recursos. - Elaboración de expedientes, gestión de recursos, estudio de impacto ambiental y permisos de CNA, SEMARNAT. - Requisitar expediente, firma de convenios. - Realización de la obra. Supervisión.	Actas de cabildo. Actas de aportaciones. Expedientes técnicos. Estudios. Dinero. Normativa Semarnat y CNA.

	Mateo Yoloxochitlán y La Reforma.	* Construir 1300 metros de drenaje pluvial en las calles céntricas de La Reforma.	- Comprobación de recursos y entrega de la obra a los beneficiados.	
	* Construir, ampliar o mejorar viviendas en el Municipio para las familias que más lo requieran.	* Construir 160 viviendas, ampliar 70 y mejorar 40 viviendas en beneficio del mismo número de familias en las tres comunidades del Municipio.	- Acuerdo de realización de la obra y aportación de recursos. - Integración de expedientes y gestión de recursos. - Construcción de la obra, comprobación y entrega.	Actas de cabildo. Actas de aportaciones. Expedientes técnicos. Dinero.

PROGRAMA DE ACTIVIDADES Y SEGUIMIENTO DE IMPLEMENTACIÓN DE LÍNEAS ESTRATÉGICAS. (CONTINUACIÓN).

Línea estratégica: Construcción de infraestructura social municipal y vivienda para quienes más lo requieran.

Proyecto: Construcción de infraestructura social y vivienda.

RESULTADOS ESPERADOS (METAS)	ACTIVIDADES	RESPONSABLE	SEGUIMIENTO	AÑOS															
				2009				2010				2011		2012		2013		2014	
				TRIMESTRE				TRIMESTRE				SEMESTRE	SEMESTRE	SEMESTRE	SEMESTRE	SEMESTRE	SEMESTRE		
1	2	3	4	1	2	3	4	1	2	1	2	1	2	1	2				
* Ampliar la red de energía eléctrica en 10 calles de San Mateo Yolox; 1 calle en Boca del Río, 3 calles en la Reforma, e instalar lámparas de luz. * Instalar energía eléctrica en 108 viviendas del Municipio (81 en San Mateo, 24 en la Reforma y 3 en Boca del Río).	- Acuerdo de realización de obra. - Acuerdo con constructora, elaboración de proyecto. - Acuerdo de aportación de recursos. - Elaboración de expedientes, gestión de recursos y permisos de construcción. - Requisar expediente, firma de convenios. - Realización de la obra. - Comprobación de recursos y entrega de la obra.	H. Ayuntamiento o. Grupo de beneficiados. Comité de obra. Constructora. Presidente Municipal. Regidor de Obras, Hacienda, Tesorero.	PROGRAMADO																
			REALIZADO																
* Ampliar la red de distribución de agua en las calles: Bustamante, Niños Héroes, Loreto, Morelos, Benito Juárez y Zaragoza de San Mateo Yoloxochitlán. * Ampliar la red de distribución de agua en la calle 20 de noviembre de Boca del Río (parte alta). * Construir 1 tanque de captación, la red de distribución y un tanque de almacenamiento de agua para las viviendas ubicadas en las calles Independencia y	- Acuerdo de realización de obra. - Concertación con constructora y Elaboración de proyecto. - Acuerdo de aportación de recursos. - Elaboración de expedientes, gestión de recursos y permisos de construcción y aprovechamiento de agua; CNA, SEMARNAT. - Requisar expediente, firma de convenios. - Realización de la obra. Supervisión. - Comprobación de recursos y entrega de obra.	H. Ayuntamiento o. Grupo de beneficiados. Comité de obra. Constructora. Presidente Municipal. Regidor de Obras, Hacienda, Tesorero.	PROGRAMADO																
			REALIZADO																

Candelaria.																		
<p>* Ampliar drenaje sanitario para 300 viviendas en San Mateo Yoloxochitlán.</p> <p>* Construir drenaje sanitario para 120 viviendas en La Reforma.</p> <p>* Construir 3 kilómetros de drenaje pluvial en las principales calles de San Mateo Yoloxochitlán.</p> <p>* Construir 1300 metros de drenaje pluvial en las calles céntricas de La Reforma.</p>	<p>- Acuerdo de realización de obra. - Elaboración de proyecto. - Acuerdo de aportación de recursos. - Elaboración de expedientes, gestión de recursos económicos, estudio de impacto ambiental y permisos de CNA, SEMARNAT. - Requirir expediente, firma de convenios. - Realización de la obra. Supervisión. - Comprobación de recursos y entrega de la obra.</p>	<p>H. Ayuntamiento o. Grupo de beneficiados. Comité de obra. Constructora. Presidente Municipal. Regidor de Obras, Hacienda, Tesorero.</p>	PROGR															
			ADO															
<p>* Construir 160 viviendas, ampliar 70 y mejorar 40 viviendas en beneficio del mismo número de familias en las tres comunidades del Municipio.</p>	<p>- Acuerdo de realización de la obra y aportación de recursos. - Integración de expedientes y gestión de recursos económicos. - Construcción, comprobación y entrega de la obra.</p>	<p>H. Ayuntamiento o. Beneficiados. Constructora. Presidente Mpal. Regidor de Obras, Hacienda, Tesorero.</p>	PROGR															
			ADO															

INVERSIÓN ESTIMADA

SOLUCIÓN ESTRATÉGICA	OBJETIVOS ESPECÍFICOS (PROYECTOS)	METAS	INVERSIÓN ESTIMADA
Construcción de infraestructura social municipal y vivienda para quienes más lo requieran.	<p>ORGANIZACIÓN:</p> <p>*Integrar grupos y comités para la gestión e implementación de actividades de conservación y construcción de obras e infraestructura social municipal.</p>	* 200 personas realizan trabajo comunitario de restauración y conservación de infraestructura social municipal.	\$130,000.00

	<p>INFRAESTRUCTURA: ENERGÍA ELECTRICA. * Ampliar la red de alumbrado público y la red de energía eléctrica para vivienda en diferentes puntos de San Mateo Yoloxochitlán, La Reforma y Boca del Río.</p> <p>-----</p> <p>AGUA ENTUBADA. * Ampliar la red de distribución de agua entubada en San Mateo Yoloxochitlán y Boca del Río.</p> <p>* Construir sistemas de agua entubada en La Reforma. * Dar mantenimiento a los sistemas de agua entubada existente (red de conducción y distribución, tanques de captación y almacenamiento de agua).</p> <p>-----</p> <p>DRENAJE SANITARIO Y DRENAJE PLUVIAL. * Ampliar la red de drenaje sanitario en San Mateo Yoloxochitlán. * Construir drenaje pluvial en las principales calles de San Mateo Yoloxochitlán. * Construcción de drenaje sanitario en La Reforma. * Construcción de drenaje pluvial en La Reforma.</p> <p>-----</p> <p>VIVIENDA. * Construir, ampliar o mejorar viviendas en el Municipio para las familias que más lo requieren.</p>	<p>* Instalar energía eléctrica en 108 viviendas del Municipio (81 en San Mateo, 24 en la Reforma y 3 en Boca del Río).</p> <p>* Ampliar la red de energía eléctrica en 10 calles de San Mateo Yoloax; 1 calle en Boca del Río, 3 calles en la Reforma, e instalar lámparas de luz.</p> <p>-----</p> <p>* Ampliar la red de distribución de agua en las calles: Bustamante, Niños Héroes, Loreto, Morelos, Benito Juárez y Zaragoza. * Ampliar la red de distribución de agua en la calle 20 de noviembre (Bocal del Río). * Construir 1 tanque de captación, la red de distribución y un tanque de almacenamiento para la sección de viviendas de las calles Independencia y Candelaria.</p> <p>-----</p> <p>* Ampliar drenaje sanitario para 300 viviendas en San Mateo Yoloxochitlán. * Construir 3 kilómetros de drenaje pluvial en las principales calles de San Mateo Yoloxochitlán. * Construir drenaje sanitario para 120 viviendas en La Reforma. * Construir 1300 metros de drenaje pluvial en las calles céntricas de la comunidad.</p> <p>-----</p> <p>* Construir 160 viviendas, ampliar 70 y mejorar 40 viviendas en beneficio del mismo número de familias en las tres comunidades del Municipio.</p> <p>TOTAL:</p>	<p>\$900,000.00</p> <p>\$1'300,000.00</p> <p>\$1'100,000.00</p> <p>\$380,000.00</p> <p>\$1,900,000.00</p> <p>\$1'700,000.00</p> <p>\$4'500,000.00</p> <p>\$2'450,000.00</p> <p>\$1'300,000.00</p> <p>\$16'850,000.00</p> <p>\$31'610,000.00</p> <p>0</p>
--	---	---	--

PROBLEMA:

- Realizar el proceso enseñanza aprendizaje en las 11 escuelas del Municipio se obstaculiza por diferentes motivos; alumnos con dificultad de aprender, socializarse o comportamiento agresivo, carencia de infraestructura: salones de clases, sanitarios, cercos perimetrales, plazas cívicas techadas, afectando el rendimiento académico e intelectual en 1225 estudiantes y 65 administrativos desde hace más de 12 años.

SOLUCIÓN ESTRATÉGICA.

PROPUESTAS DE SOLUCION "PROYECTO ESTRATEGICO"	RESUELVE O ATACA VARIOS PROBLEMAS "CUALES"?	LOS RECURSOS PARA HACERLO ESTAN BAJO NUESTRO CONTROL?	ESTAMOS DE ACUERDO EN REALIZARLO "QUIENES"?	CUANTO TIEMPO TARDAREMOS EN LOGRARLO "CUANTOS AÑOS"?	QUÉ RIESGOS CORREMOS AL HACERLO?.	QUE RIESGOS O PELIGROS CORREMOS AL NO HACERLO?	QUIEN VAN BENEFICIA
Trabajar en dos aspectos: ayuda profesional a estudiantes para cambiar patrones de comportamiento, percepción de la vida y asimilación de conocimiento. 2, realizar gestiones de financiamiento a proyectos que permita mezcla de recursos para construir la infraestructura necesaria donde docentes y alumnos desarrollen adecuadamente su proceso enseñanza aprendizaje.	Sí. La ayuda profesional permitirá atender problemas de comportamiento y aprendizaje. La construcción de infraestructura facilitará el desarrollo de actividades académicas, cívicas y deportivas, generando también un mejor ambiente de trabajo.	Un 35 % de los recursos. En efectivo, material de la región y mano de obra.	Sí. CMDRS, H. Ayuntamiento, académicos, y padres de familia.	Por las altas cantidades de recursos requeridos, las construcciones pueden hacer por etapas. Un promedio de 7 años.	Accidente de personas en la construcción.	Se agrave el problema, estudiantes con bajo rendimiento académico, riesgos físicos y sanitarios por malas condiciones de infraestructura.	Un promedio de 122 estudiantes académicos administrativos. En general Municipio una mejora socioeconómica futura.

LINEAS ESTRATÉGICAS.

SOLUCION ESTRATEGICA (LINEA ESTRATEGICA)	OBJETIVO GENERAL	OBJETIVOS ESPECIFICOS (PROYECTOS)	METAS
Trabajar en dos aspectos: 1, ayuda profesional a estudiantes para cambiar patrones de comportamiento, percepción de la vida y asimilación de conocimiento. 2, realizar gestiones de financiamiento a proyectos que permita mezcla de recursos para	Mejorar la calidad de la educación en estudiantes del Municipio, fomentando el desarrollo intelectual y rendimiento académico, para a futuro tener mejores ciudadanos; con más posibilidades de desarrollo y capacidades de	FOMENTO-ORGANIZACIÓN: Impulsar programas de atención psicológica en estudiantes, padres de familia y personal docente.	* A nivel municipio contar con un psicólogo y programas de atención a la problemática de comportamiento y rendimiento académico en estudiantes y personal docente a fin de mejorar procesos de enseñanza y generación de conocimientos.
		INFRAESTRUCTURA: Construcción de infraestructura educativa para facilitar llevar a cabo los procesos de enseñanza aprendizaje en las distintas escuelas.	* Construcción de 5 aulas didácticas, 1 aula de medios, 2 sanitarios para docentes y espacio deportivo en el IEBO plantel 101. * Construcción de barda perimetral, 2 sanitarios para docentes, 1 bodega, techado de cancha deportiva y 3 locales para personal de apoyo (trabajo social, prefectura, contraloría, subdirección) en la Escuela Secundaria

<p>construir la infraestructura necesaria donde docentes y alumnos desarrollen adecuadamente su proceso enseñanza aprendizaje.</p>	<p>cambios colectivos a favor de la sociedad.</p>		<p>General “Cinco de Mayo”.</p> <ul style="list-style-type: none"> * Construcción de 6 aulas didácticas, 1 dirección, sanitarios para docentes y para estudiantes, 1 plaza cívica, en la Escuela Primaria Bilingüe “Cuauhtemoc”. * Construcción de una sala de cómputo y su equipamiento en la Escuela Primaria “Benito Juárez”. * Construcción de Cercado perimetral, una bodega y alumbrado exterior en la Escuela Primaria “José Vasconcelos”. * Construcción de 6 aulas didácticas, techumbre de la cancha deportiva y 2 sanitarios para docentes en la Escuela Primaria Bilingüe “Venustiano Carranza”. * Construcción de cercado perimetral, 1 bodega y muro de contención en la Escuela Primaria Bilingüe “Mártires del 3 de Junio”. * Construcción de 3 aulas didácticas, 1 dirección, 2 sanitarios, plaza cívica, área de juegos, muro de contención (28 m x 5 m), 1 bodega, cercado perimetral y alumbrado exterior en el Preescolar “Benito Juárez”. * Construcción de 1 bodega y 1 aula didáctica en el Jardín de Niños Enrique Flores Magón. * Construcción de 1 dirección, 2 sanitarios, cercado perimetral, techado de la plaza cívica y monumento a la bandera en el Preescolar “Venustiano Carranza”. * Construcción de muro de contención y 1 salón de juegos en el Centro de Educación Preescolar Indígena “Maximino Cerqueda García”.
--	---	--	--

GESTIÓN E INVOLUCRADOS.

Línea estratégica: Educación e infraestructura educativa.

PROYECTO ESTRATEGICO	INVOLUCRADOS DE LA COMUNIDAD	INVOLUCRADOS DEL SECTOR PUBLICO			INVOLUCRADOS DEL SECTOR PRIVADO
		DEP. MUNICIPALES	DEP. ESTATALES	DEP. FEDERALES	
<p>* A nivel municipio contar con un psicólogo y programas de atención a la problemática de comportamiento y rendimiento académico en estudiantes y personal docente a fin de mejorar procesos de enseñanza y generación de</p>	<p>Estudiantes que lo requieran, docentes y padres de familia.</p>	<p>H. Ayuntamiento, CMDRS.</p>	<p>IEEPO</p>	<p>SEP</p>	<p>Profesionistas Psicólogos.</p>

conocimientos.					
<p>* Construcción de 5 aulas didácticas, 1 aula de medios, 2 sanitarios para docentes y espacio deportivo en el IEBO plantel 101.</p> <p>* Construcción de barda perimetral, 2 sanitarios para docentes, 1 bodega, techado de cancha deportiva y 3 locales para personal de apoyo (trabajo social, prefectura, contraloría, subdirección) en la Escuela Secundaria General "Cinco de Mayo".</p> <p>* Construcción de 6 aulas didácticas, 1 dirección, sanitarios para docentes y para estudiantes, 1 plaza cívica, en la Escuela Primaria Bilingüe "Cuauhtemoc".</p> <p>* Construcción de una sala de cómputo y su equipamiento en la Escuela Primaria "Benito Juárez".</p> <p>* Construcción de Cercado perimetral, una bodega y alumbrado exterior en la Escuela Primaria "José Vasconcelos".</p> <p>* Construcción de 6 aulas didácticas, techumbre de la cancha deportiva y 2 sanitarios para docentes en la Escuela Primaria Bilingüe "Venustiano Carranza".</p> <p>* Construcción de cercado perimetral, 1 bodega y muro de contención en la Escuela Primaria Bilingüe "Mártires del 3 de Junio".</p> <p>* Construcción de 3</p>	<p>Ciudadanos hombres que prestan el servicio en la comunidad. Padres de familias de las distintas escuelas.</p>	<p>H. Ayuntamiento, CMDRS. Regidores de: Educación, Obras y Hacienda.</p>	<p>IEEPO</p>	<p>SEP; SEDESOL.</p>	<p>Constructoras.</p>

<p>aulas didácticas, 1 dirección, 2 sanitarios, plaza cívica, área de juegos, muro de contención (28 m x 5 m), 1 bodega, cercado perimetral y alumbrado exterior en el Preescolar “Benito Juárez”.</p> <p>* Construcción de 1 bodega y 1 aula didáctica en el Jardín de Niños Enrique Flores Magón.</p> <p>* Construcción de 1 dirección, 2 sanitarios, cercado perimetral, techado de la plaza cívica y monumento a la bandera en el Preescolar “Venustiano Carranza”.</p> <p>* Construcción de muro de contención y 1 salón de juegos en el Centro de Educación Preescolar Indígena “Maximino Cerqueda García”.</p>					
---	--	--	--	--	--

PROGRAMA DE ACTIVIDADES Y SEGUIMIENTO DE IMPLEMENTACIÓN DE LÍNEAS ESTRATÉGICAS.

LÍNEA ESTRATÉGICA: Educación e infraestructura educativa.

PROYECTO: Impulsar programas de atención psicológica en estudiantes, padres de familia y personal docente.

OBJETIVO GENERAL	OBJETIVOS ESPECÍFICOS	RESULTADOS ESPERADOS (METAS)	ACTIVIDADES	RECURSOS NECESARIOS
------------------	-----------------------	------------------------------	-------------	---------------------

<p>* Atender la problemática de bajo rendimiento y comportamiento en el estudiantado y padres de familia.</p>	<p>* Mejorar el rendimiento académico en el estudiantado de las 11 escuelas del Municipio. * Atender a padres de familia que tengan hijos problemas en las diferentes escuelas del Municipio.</p>	<p>* A nivel municipio contar con un psicólogo y programas de atención a la problemática de comportamiento y rendimiento académico en estudiantes y personal docente a fin de mejorar procesos de enseñanza y generación de conocimientos.</p>	<p>* Acta de cabildo donde se designen recursos económicos para la contratación de un psicólogo. * Gestión de recursos ante IEEPO y SEP para cubrir parte del pago al profesionista. * Lanzamiento de convocatoria, proceso de selección y contratación de profesionista. * Firma de contrato y programa de trabajo del psicólogo. * Atención al estudiantado y docentes, en las distintas escuelas de Municipio.</p>	<p>* Acuerdo de cabildo. * Solicitudes y proyecto. * Recursos económicos. * Diagnostico del profesionista en las escuelas.</p>												
RESULTADOS ESPERADOS (METAS)	ACTIVIDADES	RESPONSABLE	SEGUIMIENTO	AÑOS												
				2009				2010				2011		2012		2013
				TRIMESTRE				TRIMESTRE				SEMESTRE		SEMESTRE		SEMESTRE
				1	2	3	4	1	2	3	4	1	2	1	2	1
* A nivel municipio contar con un psicólogo y programas de atención a la problemática de comportamiento y rendimiento académico en estudiantes y personal docente a fin de mejorar procesos de enseñanza y generación de conocimientos.	* Acta de cabildo donde se designen recursos económicos para la contratación de un psicólogo. * Gestión de recursos ante IEEPO y SEP para cubrir parte del pago al profesionista.	* Integrantes del cabildo. Secretaria. * Presidente Municipal, regidor de educación, comisión de directores.	PROGRAMADO													
			REALIZADO													
	* Lanzamiento de convocatoria, proceso de selección y contratación de profesionista. * Firma de contrato y programa de trabajo del psicólogo.	* Presidente Municipal, regidor de educación, encargado IEEPO.	PROGRAMADO													
			REALIZADO													
	Atención al estudiantado y docentes, en las distintas escuelas de Municipio.	* Profesionista, profesores de alumnos.	PROGRAMADO													
			REALIZADO													

PROGRAMA DE ACTIVIDADES Y SEGUIMIENTO DE IMPLEMENTACIÓN DE LÍNEAS ESTRATÉGICAS.

LÍNEA ESTRATÉGICA: Educación e infraestructura educativa.

PROYECTO: Construcción de infraestructura educativa para facilitar llevar a cabo los procesos de enseñanza aprendizaje en las distintas escuelas.

OBJETIVO GENERAL	OBJETIVOS ESPECÍFICOS	RESULTADOS ESPERADOS (METAS)	ACTIVIDADES	RECURSOS NECESARIOS
<p>Construir la infraestructura necesaria que proporcione las condiciones para que estudiantes, académicos y administrativos puedan desarrollar su trabajo con más eficiencia y productividad.</p>	<p>*Construir las obras necesarias y requeridas en cada una de las 11 escuelas existentes en el Municipio a fin de brindar a los que en ellas concurren seguridad, protección de fenómenos naturales y faciliten desarrollar sus procesos de enseñanza aprendizaje.</p>	<p>* Construcción de 5 aulas didácticas, 1 aula de medios, 2 sanitarios para docentes y espacio deportivo en el IEBO plantel 101. * Construcción de barda perimetral, 2 sanitarios para docentes, 1 bodega, techado de cancha deportiva y 3 locales para personal de apoyo (trabajo social, prefectura, contraloría, subdirección) en la Escuela Secundaria General "Cinco de Mayo". * Construcción de 6 aulas didácticas, 1 dirección, sanitarios para docentes y para estudiantes, 1 plaza cívica, en la Escuela Primaria Bilingüe "Cuauhtemoc". * Construcción de una sala de cómputo y su equipamiento en la Escuela Primaria "Benito Juárez". * Construcción de Cercado perimetral, una bodega y alumbrado exterior en la Escuela Primaria "José Vasconcelos". * Construcción de 6 aulas didácticas, techumbre de la cancha deportiva y 2 sanitarios para docentes en la Escuela Primaria Bilingüe "Venustiano Carranza". * Construcción de cercado perimetral, 1 bodega y muro de contención en la Escuela Primaria Bilingüe "Mártires del 3 de Junio". * Construcción de 3 aulas didácticas, 1 dirección, 2 sanitarios, plaza cívica, área de juegos, muro de contención (28 m x 5 m), 1 bodega, cercado perimetral y alumbrado exterior en el Preescolar "Benito Juárez". * Construcción de 1 bodega y 1 aula didáctica en el Jardín de Niños Enrique Flores Magón. * Construcción de 1 dirección, 2 sanitarios, cercado perimetral, techado de la plaza cívica y monumento a la bandera en el Preescolar "Venustiano Carranza". * Construcción de muro de contención y 1 salón de juegos en el Centro de Educación Preescolar Indígena "Maximino Cerqueda García".</p>	<p>Las metas planteadas se desarrollaran por etapas a través de los próximos años, debido a que no existe la cantidad de dinero necesario para desarrollarlas en un solo año. En todas es necesario desarrollar actividades similares como: * Elaboración de proyecto de obra y presupuesto. * Acta de acuerdo de cabildo para designación de recursos a la obra ha construir. * Gestión de recursos en dependencias federales y estatales. * Acuerdo de trabajo entre H. Ayuntamiento, comité de padres de familia y director de escuela. * Firma de convenio con dependencias que apoyen la construcción de la obra. * Realización y supervisión de la obra. * Comprobación de recursos utilizados en la obra. * Entrega de la obra.</p>	<p>Actas de cabildo de priorización de obra y aportación. Proyectos y estudios técnicos, dinero, contratos.</p>

RESULTADOS ESPERADOS (METAS)	ACTIVIDADES	RESPONSABLE	SEGUIMIENTO	AÑOS						
				2009	2010	2011	2012	2013	2014	
				TRIMESTR	TRIMESTR	SEME STRE	SEME STRE	SEME STRE	SEME STRE	

				E				E													
				1	2	3	4	1	2	3	4	1	2	1	2	1	2	1	2		
* Construcción de 5 aulas didácticas, 1 aula de medios, 2 sanitarios para docentes y espacio deportivo en el IEBO plantel 101.	Las metas planteadas se desarrollaran por etapas a través de los próximos años, debido a que no existe la cantidad de dinero necesario para desarrollarlas en un solo año. En todas es necesario desarrollar actividades similares como: * Elaboración de proyecto de obra y presupuesto. * Acta de acuerdo de cabildo para designación de recursos a la obra ha construir. * Gestión de recursos en dependencias federales y estatales. * Acuerdo de trabajo entre H. Ayuntamiento, comité de padres de familia y director de escuela. * Firma de convenio con dependencias que apoyen la construcción de la obra. * Realización y supervisión de la obra. * Comprobación de recursos utilizados en la obra. * Entrega de la obra.	CMDRS, H. Ayuntamiento, Presidente Municipal, Regidor de Obra, Regidor de Hacienda, comités de padres de familia, representant es del IEEPO. Constructor	PROGRAMADO																		
* Construcción de barda perimetral, 2 sanitarios para docentes, 1 bodega, techado de cancha deportiva y 3 locales para personal de apoyo (trabajo social, prefectura, contraloría, subdirección) en la Escuela Secundaria General "Cinco de Mayo".			REALIZADO																		
* Construcción de 6 aulas didácticas, 1 dirección, sanitarios para docentes y para estudiantes, 1 plaza cívica, en la Escuela Primaria Bilingüe "Cuauhtemoc".			PROGRAMADO																		
* Construcción de una sala de cómputo y su equipamiento en la Escuela Primaria "Benito Juárez".			REALIZADO																		
* Construcción de Cercado perimetral, una bodega y alumbrado exterior en la Escuela Primaria "José Vasconcelos".			PROGRAMADO																		
* Construcción de 6 aulas didácticas, techumbre de la cancha deportiva y 2 sanitarios para docentes en la Escuela Primaria Bilingüe "Venustiano Carranza".			REALIZADO																		
* Construcción de cercado perimetral, 1 bodega y muro de contención en la Escuela Primaria Bilingüe "Mártires del 3 de Junio".			PROGRAMADO																		
* Construcción de 3 aulas didácticas, 1 dirección, 2 sanitarios, plaza cívica, área de juegos, muro de contención (28 m x 5 m), 1 bodega, cercado perimetral y alumbrado exterior en el Preescolar "Benito Juárez".			REALIZADO																		
* Construcción de 1 bodega y 1 aula didáctica en el Jardín de Niños Enrique Flores Magón.			PROGRAMADO																		
* Construcción de 1 dirección, 2 sanitarios, cercado perimetral, techado de la plaza cívica y monumento a la bandera en el Preescolar "Venustiano Carranza".			REALIZADO																		
* Construcción de muro de contención y 1 salón de juegos en el Centro de Educación Preescolar Indígena "Maximino Cerqueda García".			PROGRAMADO																		
			REALIZADO																		

INVERSIÓN ESTIMADA

SOLUCIÓN ESTRATÉGICA	OBJETIVOS ESPECÍFICOS (PROYECTOS)	METAS	INVERSIÓN ESTIMADA
Programa de atención psicológica a estudiantes, padres de familia y personal docente.	Impulsar programas de atención psicológica en estudiantes, padres de familia y personal docente.	A nivel municipio contar con un psicólogo y programas de atención a la problemática de comportamiento y rendimiento académico en estudiantes y personal docente a fin de mejorar procesos de enseñanza y generación de conocimientos.	\$144,000.00
Construcción de infraestructura educativa para facilitar llevar a cabo los procesos de enseñanza aprendizaje en las distintas escuelas.	Construcción de infraestructura educativa para facilitar llevar a cabo los procesos de enseñanza aprendizaje en las distintas escuelas.	<ul style="list-style-type: none"> * Construcción de 5 aulas didácticas, 1 aula de medios, 2 sanitarios para docentes y espacio deportivo en el IEBO plantel 101. * Construcción de barda perimetral, 2 sanitarios para docentes, 1 bodega, techado de cancha deportiva y 3 locales para personal de apoyo (trabajo social, prefectura, contraloría, subdirección) en la Escuela Secundaria General "Cinco de Mayo". * Construcción de 6 aulas didácticas, 1 dirección, sanitarios para docentes y para estudiantes, 1 plaza cívica, en la Escuela Primaria Bilingüe "Cuauhtemoc". * Construcción de una sala de cómputo y su equipamiento en la Escuela Primaria "Benito Juárez". * Construcción de Cercado perimetral, una bodega y alumbrado exterior en la Escuela Primaria "José Vasconcelos". * Construcción de 6 aulas didácticas, techumbre de la cancha deportiva y 2 sanitarios para docentes en la Escuela Primaria Bilingüe "Venustiano Carranza". La Reforma. * Construcción de cercado perimetral, 1 bodega y muro de contención en la Escuela Primaria Bilingüe "Mártires del 3 de Junio". (Boca del Río) * Construcción de 3 aulas didácticas, 1 dirección, 2 sanitarios, plaza cívica, área de juegos, muro de contención (28 m x 5 m), 1 bodega, cercado perimetral y alumbrado exterior en el Preescolar "Benito Juárez". * Construcción de 1 bodega y 1 aula didáctica en el Jardín de Niños Enrique Flores Magón. * Construcción de 1 dirección, 2 sanitarios, cercado perimetral, techado de la plaza cívica y monumento a la bandera en el Preescolar "Venustiano Carranza". La Reforma. * Construcción de muro de contención y 1 salón de juegos en el Centro de Educación Preescolar Indígena "Maximino Cerqueda García". (Boca del Río) 	\$2'100,000.00 \$2'900,000.00 \$2'630,000.00 \$580,000.00 \$1'150,000.00 \$2'310,000.00 \$1'980,000.00 \$3'450,000.00 \$560,000.00 \$2'955,000.00 \$1'110,000.00
		TOTAL:	\$21'869,000.00

3. Hábitos inapropiados en 2950 personas de las tres comunidades del Municipio han repercutido en su modo de vida y contaminado el ambiente, debido al mal uso de agua, inadecuado manejo de sus desechos, explotación y aprovechamiento no planeado de flora, fauna y suelo, situación agudizada desde hace 14 años.

SOLICIÓN ESTRATÉGICA.

PROPUESTAS SOLUCION "PROYECTO ESTRATEGICO"	RESUELVE O ATAACA VARIOS PROBLEMAS "CUALES"?	LOS RECURSOS PARA HACERLO ESTAN BAJO NUESTRO CONTROL?	ESTAMOS DE ACUERDO EN REALIZARLO "QUIENES"?	TIEMPO EN LOGRARLO "CUANTOS AÑOS"?	QUÉ RIESGOS CORREMOS AL HACERLO?.	QUE RIESGOS O PELIGROS CORREMOS AL NO HACERLO?	QUIEN VA BENEFICIA
Realizar talleres de concientización, capacitación, aprovechamiento y conservación de recursos naturales, proyectos productivos que mejoren la economía de las personas y proyectos de manejo de desechos sólidos y líquidos, normando también la forma en que las personas se deshacen de sus desechos.	SÍ. La contaminación de agua, suelos y aire, la degradación de los recursos naturales: flora y suelo.	Un 30 %, en diferentes momentos.	SÍ. CMDRS, H. Ayuntamiento, profesores, padres de familia.	5 años, por etapas.	Ninguno.	Mayor contaminación y degradación de los recursos naturales. Enfermedades, carencias de agua.	34 habitantes del municipio.

LINEAS ESTRATÉGICAS.

SOLUCION ESTRATEGICA (LINEA ESTRATEGICA)	OBJETIVO GENERAL	OBJETIVOS ESPECIFICOS (PROYECTOS)	METAS
Realizar talleres de concientización, capacitación, aprovechamiento y conservación de recursos naturales, proyectos productivos que mejoren la economía de las personas y proyectos de manejo de desechos sólidos y líquidos, normando también la forma en que las personas se deshacen de sus desechos.	Lograr un aprovechamiento sustentable de los distintos recursos naturales existentes en el municipio y disminuir la contaminación de suelo, aire y agua.	FOMENTO: * Impulsar la cultura de protección al medio ambiente en niños y jóvenes habitantes del Municipio.	* En las 11 instituciones educativas desarrollan talleres de conservación al ambiente.
		ORGANIZACIÓN: * Realizar actividades de protección al ambiente en forma coordinada con instituciones educativas, grupos sociales y la sociedad en general.	* Realizar trabajos de reforestación en áreas degradadas, manejo de la basura y conservación del agua.
		INFRAESTRUCTURA: * Manejo apropiado de la basura. * Manejo apropiado del agua.	* Construir 5 galeras de manejo de basura, 1 bodega y una caseta de vigilancia. * Construir 3 plantas tratadoras de aguas recicladas.
		CAPACITACIÓN: * Brigadas de capacitación a amas de casa, jóvenes y niños sobre el manejo de la basura y del agua.	* Desarrollar talleres de capacitación en amas de casa, jóvenes y niños sobre el manejo de la basura y el uso eficiente del agua.

GESTIÓN E INVOLUCRADOS.

LINEA ESTRATÉGICA: Educación ambiental, manejo de residuos sólidos, uso eficiente del agua y su tratamiento, conservación de la biodiversidad.

PROYECTO ESTRATEGICO	INVOLUCRADOS DE LA COMUNIDAD	INVOLUCRADOS DEL SECTOR PUBLICO			INVOLUCRADOS DEL SECTOR PRIVADO
		DEP. MUNICIPALES	DEP. ESTATALES	DEP. FEDERALES	
* En las 11 instituciones educativas desarrollan talleres de conservación al ambiente.	Profesores, estudiantes de las escuelas.	CMDRS, H. Ayuntamiento.	IEEPO	SEMARNAT	Capacitadores independientes
* Realizar trabajos de reforestación en áreas degradadas, manejo de la basura y conservación del agua.	Hombres y mujeres mayores de 18 años. Población en general.	CMDRS, H. Ayuntamiento y regidor de ecología.	SEDER	SAGARPA. SEMARNAT	PROFESIONISTAS INDEPENDIENTES.
* Construir 5 galeras de manejo de basura, 1 bodega y una caseta de vigilancia. * Construir 3 plantas tratadoras de aguas recicladas.	Grupos sociales, representantes de calles, amas de casa, trabajadores del Municipio.	CMDRS, H. Ayuntamiento, regidor de ecología.		SEDESOL, SAMARNAT	Constructoras privadas.
* Desarrollar talleres de capacitación en amas de casa, jóvenes y niños sobre el manejo de la basura y el uso eficiente del agua.	Habitantes del Municipio: amas de casa, niños, y jóvenes.	CMDRS, H. Ayuntamiento.		SEDESOL, SAMARNAT	Capacitadores independientes.

PROGRAMA DE ACTIVIDADES Y SEGUIMIENTO DE IMPLEMENTACIÓN DE LÍNEAS ESTRATÉGICAS.

LÍNEA ESTRATÉGICA: Educación ambiental, manejo de residuos sólidos, uso eficiente del agua y su tratamiento, conservación de la biodiversidad.

PROYECTO: Impulsar la cultura de protección al medio ambiente en niños y jóvenes habitantes del Municipio.

OBJETIVO GENERAL	OBJETIVOS ESPECÍFICOS	RESULTADOS ESPERADOS (METAS)	ACTIVIDADES	RECURSOS NECESARIOS
* Inculcar la cultura de conservación del ambiente en estudiantes de los distintos planteles.	* Cambiar los hábitos de deshacerse de la basura en niños y jóvenes de las tres comunidades del Municipio.	* En las 11 instituciones educativas desarrollan talleres de conservación al ambiente.	* Acordar aportación de recursos del Municipio. * Concertar con personal capacitado a desarrollar cursos. * Firma de contrato con personal a desarrollar los cursos. * Programar realización de taller con directores y maestros en las 11 escuelas del Municipio.	Dinero. Contratos. Material didáctico.

RESULTADOS ESPERADOS (METAS)	ACTIVIDADES	RESPONSABLE	SEGUIMIENTO	AÑOS																				
				2009				2010				2011		2012		2013		2014						
				TRIMESTRE				TRIMESTRE				SEMESTRE		SEMESTRE		SEMESTRE		SEMESTRE						
				1	2	3	4	1	2	3	4	1	2	1	2	1	2	1	2					
* En las 11 instituciones educativas desarrollan talleres de conservación al ambiente.	* Acordar aportación de recursos del Municipio.	H. Ayuntamiento, Presidente Municipal, Regidor de Ecología.	PROGRAMADO																					
			REALIZADO																					
	* Concertar con personal capacitado a desarrollar cursos.	Presidente Municipal, regidor de ecología.	PROGRAMADO																					
			REALIZADO																					
	* Firma de contrato con personal a desarrollar los cursos.	Presidente Municipal, regidor de ecología.	PROGRAMADO																					
			REALIZADO																					
	* Programar realización de taller con directores y maestros en las 11 escuelas del Municipio.	Directores y capacitadores independientes.	PROGRAMADO																					
			REALIZADO																					

PROGRAMA DE ACTIVIDADES Y SEGUIMIENTO DE IMPLEMENTACIÓN DE LÍNEAS ESTRATÉGICAS.

LÍNEA ESTRATÉGICA: Educación ambiental, manejo de residuos sólidos, uso eficiente del agua y su tratamiento, conservación de la biodiversidad.

PROYECTO: Realizar actividades de protección al ambiente en forma coordinada con instituciones educativas, grupos sociales y la sociedad en general.

OBJETIVO GENERAL	OBJETIVOS ESPECÍFICOS	RESULTADOS ESPERADOS (METAS)	ACTIVIDADES	RECURSOS NECESARIOS
* Disminuir los problemas de contaminación del ambiente en el Municipio.	* Realizar actividades que disminuyan el deterioro de los recursos naturales.	* Realizar trabajos de reforestación en áreas degradadas, manejo de la basura y conservación del agua.	* Realizar solicitudes en viveros de Semarnat y Seder para recibir árboles propicios a desarrollarse en el Municipio. * Desarrollar actividades de reforestación con grupos de personas participantes. * Programar y desarrollar actividades de manejo de la basura por grupos interesados: recolección, clasificado, reciclaje, etc. * Realizar campañas de manejo	Elaboración de solicitudes, dinero, herramientas, abono orgánico.



			eficiente del agua.	
--	--	--	---------------------	--

RESULTADOS ESPERADOS (METAS)	ACTIVIDADES	RESPONSABLE	SEGUIMIENTO	AÑOS																	
				2009				2010				2011		2012		2013		2014			
				TRIMESTRE				TRIMESTRE				SE	ME	SE	ME	SE	ME	SE	ME		
				1	2	3	4	1	2	3	4	1	2	1	2	1	2	1	2		
* Realizar trabajos de reforestación en áreas degradadas, manejo de la basura y conservación del agua.	* Realizar solicitudes en viveros de Semarnat y Seder para recibir árboles propicios a desarrollarse en el Municipio.	Regidor de ecología.	PROGRAMADO																		
			REALIZADO																		
	*Desarrollar actividades de reforestación con grupos de personas participantes.	Regidor de ecología.	PROGRAMADO																		
			REALIZADO																		
	* Programar y desarrollar actividades de manejo de la basura por grupos interesados: recolección, clasificado, reciclaje, etc.	Regidor de ecología.	PROGRAMADO																		
			REALIZADO																		
	* Realizar campañas de manejo eficiente del agua.	Regidor de ecología.	PROGRAMADO																		
			REALIZADO																		

PROGRAMA DE ACTIVIDADES Y SEGUIMIENTO DE IMPLEMENTACIÓN DE LÍNEAS ESTRATÉGICAS.

LÍNEA ESTRATÉGICA: Educación ambiental, manejo de residuos sólidos, uso eficiente del agua y su tratamiento, conservación de la biodiversidad.

PROYECTO: Manejo apropiado de la basura y agua.

OBJETIVO GENERAL	OBJETIVOS ESPECÍFICOS	RESULTADOS ESPERADOS (METAS)	ACTIVIDADES	RECURSOS NECESARIOS
* Desarrollar un programa de manejo eficiente de la basura y el agua para sustentabilidad.	Construir la infraestructura necesaria que permita dar un manejo apropiado a la basura y el agua	* Construir 5 galeras de manejo de basura, 1 bodega y una caseta de vigilancia. * Construir 3	* Diseñar programa de manejo eficiente de la basura y del agua. *Realizar estudios de construcción de las diferentes obras, proyectos y costos. * Acuerdo del H. Ayuntamiento sobre la aportación de recursos a la obra. * Elaboración de estudios de impacto	Actas de acuerdo, solicitudes, expedientes técnicos, dinero, material

RESULTADOS ESPERADOS (METAS)	ACTIVIDADES	RESPONSABLE	SEGUIMIENTO	AÑOS															
				2009				2010				2011		2012		2013		2014	
				TRIMESTRE				TRIMESTRE				SEMESTRE		SEMESTRE		SEMESTRE		SEMESTRE	
				1	2	3	4	1	2	3	4	1	2	1	2	1	2	1	2

	en el Municipio, apoyándose de personas dedicadas de tiempo completo a la actividad.	plantas tratadoras de aguas recicladas.	ambiental. * Permisos y autorización de obras: Semarnat y CNA. * Integración de expedientes técnicos y gestión de recursos en las instancias correspondientes. *Firma de convenios y contratos. * Construcción y supervisión de obra. *Comprobación de recursos y entrega de la obra.	industrializado.
--	--	---	--	------------------

<p>* Construir 5 galeras de manejo de basura, 1 bodega y una caseta de vigilancia.</p> <p>* Construir 3 plantas tratadoras de aguas recicladas.</p>	<p>* Diseñar programa de manejo eficiente de la basura y del agua.</p> <p>* Realizar estudios de construcción de las diferentes obras, proyectos y costos.</p> <p>* Acuerdo del H. Ayuntamiento sobre la aportación de recursos a la obra.</p>	<p>Profesional en el área.</p> <p>Constructora.</p> <p>H. Ayuntamiento.</p> <p>Presidente Municipal y Regidor de Ecología.</p>	<p>PROGR AMADO</p>																		
		<p>* Elaboración de estudios de impacto ambiental.</p> <p>* Solicitud de permisos y autorización de obras ante Semarnat y CNA.</p> <p>* Integración de expedientes técnicos y gestión de recursos en las instancias correspondientes.</p>	<p>Profesional en el área.</p> <p>Semarnat. CNA.</p> <p>Presidente Municipal, Regidor de Obras y constructora.</p>	<p>REALIZ ADO</p>																	
				<p>PROGR AMADO</p>																	
		<p>* Firma de convenios y contratos.</p> <p>* Construcción y supervisión de obra.</p> <p>* Comprobación de recursos y entrega de la obra.</p>	<p>Presidente Municipal, Regidor de Hacienda, Regidor de Obras, representante de dependencias (Semarnat, CNA, Sedesol).</p>	<p>REALIZ ADO</p>																	
				<p>PROGR AMADO</p>																	

PROGRAMA DE ACTIVIDADES Y SEGUIMIENTO DE IMPLEMENTACIÓN DE LÍNEAS ESTRATÉGICAS.

LÍNEA ESTRATÉGICA: Educación ambiental, manejo de residuos sólidos, uso eficiente del agua y su tratamiento, conservación de la biodiversidad.

PROYECTO: Brigadas de capacitación a amas de casa, jóvenes y niños sobre el manejo de la basura y del agua.

OBJETIVO GENERAL	OBJETIVOS ESPECÍFICOS	RESULTADOS ESPERADOS (METAS)	ACTIVIDADES	RECURSOS NECESARIOS
Sentar las bases para desarrollar eficientemente un programa de manejo de basura y agua.	Aplicar eficientemente el programa de manejo de basura y agua en el Municipio de San Mateo Yolochochitlán.	* Desarrollar talleres de capacitación en amas de casa, jóvenes y niños sobre el manejo de la basura y el uso eficiente del agua.	* Preparación de temas de capacitación o acuerdo de participación de personal capacitado. * Formar grupos de personas por comunidad, calles o barrios, para desarrollar capacitación. * Acordar con grupos programación de capacitaciones. * Desarrollo de las capacitaciones con los grupos sobre el manejo de la basura y el agua. * Desarrollo de actividades prácticas con integrantes de los grupos.	Material didáctico. Dinero. Información escrita sobre el manejo adecuado del agua y la basura.

RESULTADOS ESPERADOS (METAS)	ACTIVIDADES	RESPONSABLE	SEGUIMIENTO	AÑOS															
				2009				2010				2011		2012		2013		2014	
				TRIMESTRE				TRIMESTRE				SE ME ST RE	SE ME ST RE	SE ME ST RE	SE ME ST RE				
1	2	3	4	1	2	3	4	1	2	1	2	1	2	1	2				
* Desarrollar talleres de capacitación en amas de casa, jóvenes y niños sobre el manejo de la basura y el uso eficiente del agua.	* Preparación de temas de capacitación o acuerdo de participación de personal capacitado. * Formar grupos de personas por comunidad, calles o barrios, para desarrollar capacitación. * Acordar con grupos programación de capacitaciones.	Presidente Municipal. Regidor de Ecología.	PROGRAMADO																
	REALIZADO																		
	* Desarrollo de las capacitaciones con los grupos sobre el manejo de la basura y el agua. * Desarrollo de actividades prácticas con integrantes de los grupos.	Encargado de desarrollar los talleres, regidor de ecología.	PROGRAMADO																
	REALIZADO																		

INVERSIÓN ESTIMADA

SOLUCIÓN ESTRATÉGICA	OBJETIVOS ESPECÍFICOS (PROYECTOS)	METAS	INVERSIÓN ESTIMADA
* Educación ambiental, manejo de residuos sólidos, uso eficiente del agua y su tratamiento, conservación de la biodiversidad.	* Impulsar la cultura de protección al medio ambiente en niños y jóvenes habitantes del Municipio.	* En las 11 instituciones educativas desarrollan talleres de conservación al ambiente.	\$120,000.00
	* Realizar actividades de protección al ambiente en forma coordinada con instituciones educativas, grupos sociales y la sociedad en general.	* Realizar trabajos de reforestación en áreas degradadas, manejo de la basura y conservación del agua.	\$900,000.00
	* Manejo apropiado de la basura y agua.	* Construir 5 galeras de manejo de basura, 1 bodega y una caseta de vigilancia. * Construir 3 plantas tratadoras de aguas recicladas. 1 en Rio Sapo, 1 en El Ocotal y 1 en Unidad Deportiva. *Recolección de basura (compra de volteo, mantenimiento y operadores).	220,000.00 \$5'700,000.00 \$890,000.00
	Brigadas de capacitación a amas de casa, jóvenes y niños sobre el manejo de la basura y del agua.	* Desarrollar talleres de capacitación en amas de casa, jóvenes y niños sobre el manejo de la basura y el uso eficiente del agua.	\$160,000.00
		TOTAL	\$7'990,000.00

}

4. 1500 personas que transitan a diario por carretera y caminos del Municipio ponen en riesgo sus vidas por accidentes, se les dificulta su traslado y afectan su economía (dueños de vehículos) debido a las malas condiciones físicas de la carretera asfáltica y los principales caminos, situación presente desde hace 6 años.

SOLICIÓN ESTRATÉGICA.

PROPUESTAS DE SOLUCION "PROYECTO ESTRATEGICO"	RESUELVE O ATACA VARIOS PROBLEMAS "CUALES"?	LOS RECURSOS PARA HACERLO ESTAN BAJO NUESTRO CONTROL?	ESTAMOS DE ACUERDO EN REALIZARLO "QUIENES"?	CUANTO TIEMPO TARDAREMOS EN LOGRARLO "CUANTOS AÑOS"?	QUÉ RIESGOS CORREMOS AL HACERLO?.	QUE RIESGOS O PELIGROS CORREMOS AL NO HACERLO?	QUIEN VAN BENEFICIAR?
Realizar gestiones con Gobierno Federal, Estatal y Organizaciones no gubernamentales para financiamiento de proyectos de experimentación hidráulica de la carretera San Mateo Boca del Río y el camino San Mateo La Reforma, del mismo modo, buscar apoyos federales y estatales de empleo temporal para mantenimientos de caminos y carretera.	SÍ. La dificultad de traslado de las personas, disminuye riesgos de accidentes, evita descomposturas frecuentes en vehículos.	Un 40 % de los recursos y posibilidades.	Sí. CMDRS, H. Ayuntamiento, y los ciudadanos habitantes del Municipio.	Por los costos de inversión se necesitaran varios años aunque puede trabajarse por etapas.	Ninguno.	Mayor deterioro de la carretera y caminos. Accidentes.	Todas personas que transitan a diario por el Municipio y sus familiares sean de cualquier edad (un promedio de 10 personas al día).

LINEAS ESTRATÉGICAS.

SOLUCION ESTRATEGICA (LINEA ESTRATEGICA)	OBJETIVO GENERAL	OBJETIVOS ESPECIFICOS (PROYECTOS)	METAS
--	------------------	-----------------------------------	-------

<p>Realizar gestiones con gobierno Federal, Estatal y Organizaciones no Gubernamentales para financiamiento de proyectos de pavimentación hidráulica de la carretera San Mateo Boca del Río y el camino San Mateo La Reforma, del mismo modo, buscar apoyos federales y estatales de empleo temporal para mantenimientos de caminos y carretera.</p>	<p>* Contar con los distintos recursos necesarios para pavimentar, dar mantenimiento y compostura a los distintos caminos del Municipio.</p>	<p>FOMENTO: * Generar en los habitantes una cultura de conservación de la infraestructura carretera y de caminos.</p>	<p>* Realizar la conservación de caminos y carretera como una manera de generar empleo, conservar la infraestructura e impulsar la economía del Municipio.</p>
		<p>INFRAESTRUCTURA: * Pavimentación hidráulica de carreteras y caminos. Mantenimiento de caminos y carreteras.</p>	<p>*Pavimentación hidráulica de 5 km de carretera: tramo entronque carretera federal Puente de Fierro con San Mateo Yoloxochitlán. * Pavimentación hidráulica de 3 km. tramo San Mateo Yoloxochitlán a La Reforma. * Mantenimiento de 12 km de carreteras y caminos en el Municipio.</p>

GESTIÓN E INVOLUCRADOS.

LINEA ESTRATÉGICA: Pavimentación hidráulica de carretera y caminos y su mantenimiento.

PROYECTO ESTRATEGICO	INVOLUCRADOS DE LA COMUNIDAD	INVOLUCRADOS DEL SECTOR PUBLICO			INVOLUCRADOS DEL SECTOR PRIVADO
		DEP. MUNICIPALES	DEP. ESTATALES	DEP. FEDERALES	
<p>* Realizar la conservación de caminos y carretera como una manera de generar empleo, conservar la infraestructura e impulsar la economía del Municipio.</p>	<p>200 personas hombres y mujeres.</p>	<p>CMDRS, H. Ayuntamiento.</p>		<p>SEDESOL., SCT.</p>	
<p>*Pavimentación hidráulica de 5 km de carretera: tramo entronque carretera federal Puente de Fierro con San Mateo Yoloxochitlán. * Pavimentación hidráulica de 3 km. tramo San Mateo Yoloxochitlán a La Reforma. * Mantenimiento de 12 km de carreteras y caminos en el Municipio.</p>	<p>Hombres mayores de edad que prestan el servicio al Municipio.</p>	<p>CMDRS, H. Ayuntamiento.</p>	<p>Coplade.</p>	<p>SEDESOL, CDI,</p>	<p>Constructoras.</p>

PROGRAMA DE ACTIVIDADES Y SEGUIMIENTO DE IMPLEMENTACIÓN DE LÍNEAS ESTRATÉGICAS.

LÍNEA ESTRATÉGICA: Redes de comunicación.

PROYECTO: Fomento a la cultura de conservación de carreteras y caminos.

OBJETIVO GENERAL	OBJETIVOS ESPECÍFICOS	RESULTADOS ESPERADOS (METAS)	ACTIVIDADES	RECURSOS NECESARIOS
Realizar actividades de mantenimiento a la carreta y caminos en el Municipio de San Mateo Yoloxochitlán.	Limpiar cunetas, eliminar maleza y reconstruir partes dañadas en los principales caminos del Municipio.	* Realizar la conservación de caminos y carretera (4 kilómetros) como una manera de generar empleo, conservar la infraestructura e impulsar la economía del Municipio.	* Integrar grupos de trabajo. * Realizar las actividades que indique el proyecto de conservación o mantenimiento de caminos. * Comprobar recursos del programa.	Oficios, herramientas. Material industrializado.

RESULTADOS ESPERADOS (METAS)	ACTIVIDADES	RESPONSABLE	SEGUIMIENTO	AÑOS															
				2009				2010				2011		2012		2013		2014	
				TRIMESTRE				TRIMESTRE				SE ME ST RE	SE ME ST RE	SE ME ST RE	SE ME ST RE	SE ME ST RE	SE ME ST RE		
1	2	3	4	1	2	3	4	1	2	1	2	1	2	1	2				
* Realizar la conservación de caminos y carretera como una manera de generar empleo, conservar la infraestructura e impulsar la economía del Municipio.	* Integrar grupos de trabajo.	Presidente Municipal.	PROGRAMADO																
			REALIZADO																
	* Realizar las actividades que indique el proyecto de conservación o mantenimiento de caminos. * Comprobar recursos del programa.	Presidente Municipal, Regidor de Obras.	PROGRAMADO																
			REALIZADO																

PROGRAMA DE ACTIVIDADES Y SEGUIMIENTO DE IMPLEMENTACIÓN DE LÍNEAS ESTRATÉGICAS.

LÍNEA ESTRATÉGICA: Redes de comunicación.

PROYECTO: Pavimentación hidráulica de carreteras y caminos. Mantenimiento de caminos y carreteras.

OBJETIVO GENERAL	OBJETIVOS ESPECÍFICOS	RESULTADOS ESPERADOS (METAS)	ACTIVIDADES	RECURSOS NECESARIOS
Obtener los recursos necesarios para mantener, reparar y pavimentar la carretera y caminos del Municipio de San Mateo Yoloxochitlán.	Pavimentar la carretera Boca del Río a San Mateo Yoloxochitlán y el camino San Mateo La Reforma. Darles mantenimiento a los caminos rurales del municipio.	* Pavimentación hidráulica de 5 km de carretera: tramo entronque carretera federal Puente de Fierro con San Mateo Yoloxochitlán. * Pavimentación hidráulica de 3 km. tramo San Mateo Yoloxochitlán a La Reforma.	* Estudio técnico elaboración de proyecto. * Acta de cabildo de acuerdo de inversión. * Integración del expediente técnico y gestión de recursos. * Firmas de convenios y contratos. * Construcción de obra y supervisión. Comprobación de recursos y entrega de obra.	Actas de cabildo. Dinero. Expediente técnico. Solicitudes. Contratos.
		* Mantenimiento de 12 km de carreteras y caminos en el Municipio.	* Elaboración de solicitud y gestión de recursos del PET federal. * Integración de grupos de trabajo. * Realización de trabajo en campo y comprobación de recursos.	Solicitud, herramientas de trabajo, material industrializado.

RESULTADOS ESPERADOS (METAS)	ACTIVIDADES	RESPON SABLE	SEGUIM IENTO	AÑOS															
				2009				2010				2011		2012		2013		2014	
				TRIMESTR E				TRIMESTR E				SEME STRE	SEME STRE	SEME STRE	SEME STRE	SEME STRE	SEME STRE		
				1	2	3	4	1	2	3	4	1	2	1	2	1	2	1	2
* Pavimentación hidráulica de 5 km de carretera: tramo entronque carretera federal Puente de Fierro con San Mateo Yoloxochitlán. * Pavimentación hidráulica. 3 km. San Mateo Yolox. La Reforma.	* Estudio técnico elaboración de proyecto. * Acta de cabildo de acuerdo de inversión. * Integración del expedientes y gestión de recursos. * Firmas de convenios y contratos. * Construcción de obra y supervisión. Comprobación de recursos y entrega de obra.	Construct ora. H. Ayuntamiento. Presidente Mpal, Regidor de hacienda y obras. Tesorero.	PROGRA MADO																
			REALIZ ADO																
* Mantenimiento de 12 km de carreteras y caminos en el Municipio.	* Elaboración de solicitud y gestión de recursos del PET federal. * Integración de grupos de trabajo. * Realización de trabajo en	Presidente Municipal . Regidor de Obras.	PROGRA MADO																
			REALIZ ADO																



	campo y comprobación de recursos.																		
--	-----------------------------------	--	--	--	--	--	--	--	--	--	--	--	--	--	--	--	--	--	--

INVERSIÓN ESTIMADA

SOLUCIÓN ESTRATÉGICA	OBJETIVOS ESPECÍFICOS (PROYECTOS)	METAS	INVERSIÓN ESTIMADA
* Pavimentación hidráulica de carretera y caminos y su mantenimiento.	* Generar en los habitantes una cultura de conservación de la infraestructura carretera y de caminos.	* Realizar la conservación de caminos y carretera como una manera de generar empleo, conservar la infraestructura e impulsar la economía del Municipio.	\$45,000.00
	* Pavimentación hidráulica de carreteras y caminos. Mantenimiento de caminos y carreteras.	* Pavimentación hidráulica de 5 km de carretera: tramo entronque carretera federal Puente de Fierro con San Mateo Yolochochitlán. * Pavimentación hidráulica de 3 km. tramo San Mateo Yolochochitlán a La Reforma.	\$22'500,000.00 \$13'500,000.00
		* Mantenimiento de 12 km de carreteras y caminos en el Municipio.	\$360,000.00
		TOTAL:	\$36'405,000.00

5. Dificultad para generar, emprender y consolidar trabajo productivo bien remunerado ha afectado en 1406 personas de la PEA en las tres comunidades del Municipio, correspondientes al sector primario y secundario, ocasionando desempleo y pobreza económica, reflejándose en que 1157 personas tienen ingresos diarios menor a los \$75.00, 187 personas no tienen trabajo y 280 realizan trabajos ocasionales.

SOLICIÓN ESTRATÉGICA.

PROPUESTAS DE SOLUCION "PROYECTO ESTRATEGICO"	RESUELVE O ATACA VARIOS PROBLEMAS "CUALES"?	LOS RECURSOS PARA HACERLO ESTAN BAJO NUESTRO CONTROL?	ESTAMOS DE ACUERDO EN REALIZARLO "QUIENES"?	CUANTO TIEMPO TARDAREMOS EN LOGRARLO "CUANTOS AÑOS"?	QUÉ RIESGOS CORREMOS AL HACERLO?.	QUE RIESGOS O PELIGROS CORREMOS AL NO HACERLO?	QUIEN VAN BENEFICIA
Realizar talleres para jóvenes y adultos, donde enseñen oficios, se capacite a las personas en los distintos procesos de producción agrícola y ganadería, producción de artesanías típicas. Por igual, se capacitará a los participantes sobre organización, administración y comercialización. Trabajar en forma organizada para identificar, diseñar, implementar e implementar proyectos productivos a grupos.	Sí, el desarrollo de capacidades en la PEA y la posibilidad de generar y consolidar trabajo productivo para mejorar sus ingresos económicos.	Un 30 % de los recursos requeridos, sobre todo los económicos.	Sí, CMDRS, H. Ayuntamiento, grupos sociales, representantes de organizaciones.	4 años.	Ninguno.	Mayor desempleo y más pobreza.	PEA, personas con menos ingresos o mejor trabajo, producción promedio de 1200 pesos.

LINEAS ESTRATÉGICAS.

SOLUCION ESTRATEGICA (LINEA ESTRATEGICA)	OBJETIVO GENERAL	OBJETIVOS ESPECIFICOS (PROYECTOS)	METAS
<p>Realizar talleres para jóvenes y adultos, donde se enseñen oficios, se capacite a las personas en los distintos procesos de producción agrícola y pecuaria, producción de ropa típica. Por igual, para capacitar a los participantes sobre organización, administración y comercialización. Trabajar en forma organizada para identificar, diseñar, gestionar e implementar proyectos productivos para grupos.</p>	<p>Desarrollar capacidades en las personas para que desarrollen proyectos productivos que les generen trabajo e ingresos económicos, refuercen las actividades que realizan y se impulse su consolidación y crecimiento.</p>	<p>FOMENTO y CAPACITACIÓN: * Integrar grupo de personas para capacitarlas.</p>	<p>* Desarrollar talleres de capacitación sobre oficios y demás actividades productivas: herrero, panadero, estilista, administrador de negocios, producción agrícola y pecuaria.</p>
		<p>ORGANIZACIÓN Y GESTIÓN. Integrar grupos de trabajo para el diseño, gestión e implementación de proyectos productivos.</p>	<p>* Diseñar, gestionar e implementar proyectos productivos en distintas áreas para generar empleo e impulsar el desarrollo y economía de las personas.</p>
		<p>INFRAESTRUCTURA: * Construir o adquirir infraestructura productiva para la puesta en marcha de proyectos.</p>	<p>* Construir invernaderos para la producción intensiva de hortalizas y flores. * Construir corrales de manejo para la explotación de cerdos, aves de corral, cabras y ovinos. * Adquirir o construir espacios de almacenamiento de productos agrícolas. * Crear taller de producción de ropa típica. * Adquirir equipo y maquinaria para la extracción de arena, extracción y picado de piedra.</p>

GESTIÓN E INVOLUCRADOS.

LINEA ESTRATÉGICA: Capacitación e impulso a la economía.

PROYECTO	INVOLUCRADOS	INVOLUCRADOS DEL SECTOR PUBLICO	INVOLUCRADOS
----------	--------------	---------------------------------	--------------

ESTRATEGICO	DE LA COMUNIDAD	DEP. MUNICIPALES	DEP. ESTATALES	DEP. FEDERALES	DEL SECTOR PRIVADO
*Desarrollar talleres de capacitación sobre oficios y demás actividades productivas: herrero, panadero, estilista, administrador de negocios, producción agrícola y pecuaria.	Grupo de personas interesadas, profesionales en el área.	CMDRS, H, Ayuntamiento.	SEE, Seder.		Profesionales en el área.
* Diseñar, gestionar e implementar proyectos productivos en distintas áreas para generar empleo e impulsar el desarrollo y economía de las personas.	Grupos de personas interesadas, PEE.	CMDRS, H, Ayuntamiento.	Seder	Sagarpa.	Profesionistas independientes.
* Construir invernaderos para la producción intensiva de hortalizas y flores. *Construir corrales de manejo para la explotación de cerdos, aves de corral, cabras y ovinos. * Adquirir o construir espacios de almacenamiento de productos agrícolas. * Crear taller de producción de ropa típica. *Adquirir equipo y maquinaria para la extracción de arena, extracción y picado de piedra.	Grupos de productores interesados en desarrollar la actividad o quienes la ya la realizan.	CMDRS, H, Ayuntamiento. Presidente municipal, regidor de ecología.	Seder, SEE.	Sagarpa. Sedesol. CDI.	Profesionistas independientes. Proveedores. Constructores.

PROGRAMA DE ACTIVIDADES Y SEGUIMIENTO DE IMPLEMENTACIÓN DE LÍNEAS ESTRATÉGICAS.

LÍNEA ESTRATÉGICA: Capacitación e impulso a la economía.

PROYECTO: Capacitación a grupos de personas.

OBJETIVO GENERAL	OBJETIVOS ESPECÍFICOS	RESULTADOS ESPERADOS (METAS)	ACTIVIDADES	RECURSOS NECESARIOS
Desarrollar capacidades en la PEA del municipio de San mateo Yoloxochitlán.	Integrar grupos y desarrollar diferentes capacitaciones en beneficio de los participantes.	* Desarrollar talleres de capacitación sobre oficios y demás actividades productivas: herrero, panadero, estilista, administrador de negocios, producción agrícola	Integrar grupos de personas con actividades similares. Gestionar apoyos para desarrollar talleres de capacitación. Realizar talleres de capacitación con grupos interesados.	Dinero, solicitudes.

RESULTADOS ESPERADOS (METAS)	ACTIVIDADES	RESPONSABLE	SEGUIMIENTO	AÑOS															
				2009				2010				2011		2012		2013		2014	
				TRIMESTRE				TRIMESTRE				SE	SE	SE	SE	SE	SE		
				1	2	3	4	1	2	3	4	1	2	1	2	1	2	1	2
* Desarrollar talleres de capacitación sobre oficios y demás actividades productivas: herrero, panadero, estilista, administrador de negocios, producción agrícola y pecuaria.	Integrar grupos de personas con actividades similares. Gestionar apoyos para desarrollar talleres de capacitación.	Presidente municipal, representantes de grupos interesados, regidor de ecología.	PROGRAMADO	■				■				■							
			REALIZADO																
	Realizar talleres de capacitación con grupos interesados.	Personas integrantes de los grupos, prestadores de servicios, regidor de ecología.	PROGRAMADO		■				■				■						
			REALIZADO																
			REALIZADO																
			REALIZADO																
		y pecuaria.																	

PROGRAMA DE ACTIVIDADES Y SEGUIMIENTO DE IMPLEMENTACIÓN DE LÍNEAS ESTRATÉGICAS.

LÍNEA ESTRATÉGICA: Capacitación e impulso a la economía.

PROYECTO: Integración de grupos, diseño, gestión e implementación de proyectos productivos.

OBJETIVO GENERAL	OBJETIVOS ESPECÍFICOS	RESULTADOS ESPERADOS (METAS)	ACTIVIDADES	RECURSOS NECESARIOS
------------------	-----------------------	------------------------------	-------------	---------------------

Impulsar la economía en la PEA del Municipio, a fin de identificar, diseñar y poner en marcha proyectos productivos o en su caso consolidarlos.	Integrar proyectos, gestionarlos y ponerlos en marcha: Agrícolas, de oficios o negocios.	* Diseñar, gestionar e implementar proyectos productivos en distintas áreas para generar empleo e impulsar el desarrollo y economía de las personas.	* Integrar grupos de trabajo. * Diseñar proyectos productivos. * Gestionar proyectos productivos. * Capacitación técnica. * Firma de convenios con las instituciones de apoyo. * Puesta en marcha del proyecto.	Dinero, Expedientes técnicos.
---	--	--	--	-------------------------------

RESULTADOS ESPERADOS (METAS)	ACTIVIDADES	RESPONSABLE	SEGUIMIENTO	AÑOS															
				2009				2010				2011		2012		2013		2014	
				TRIMESTRE				TRIMESTRE				SEMESTRE		SEMESTRE		SEMESTRE		SEMESTRE	
				1	2	3	4	1	2	3	4	1	2	1	2	1	2	1	2
* Diseñar, gestionar e implementar proyectos productivos en distintas áreas para generar empleo e impulsar el desarrollo y economía de las personas.	* Integrar grupos de trabajo. * Diseñar proyectos productivos. * Gestionar proyectos productivos.	Integrantes de grupos, regidor de ecología, prestador de servicios profesionales.	PROGRAMADO																
			REALIZADO																
	* Capacitación técnica.	Prestadores de servicios profesionales. Personas con experiencias.	PROGRAMADO																
			REALIZADO																
	* Firma de convenios con las instituciones de apoyo. * Puesta en marcha del proyecto.	Responsables de instituciones. Comité de grupos, integrantes del grupo.	PROGRAMADO																
			REALIZADO																

PROGRAMA DE ACTIVIDADES Y SEGUIMIENTO DE IMPLEMENTACIÓN DE LÍNEAS ESTRATÉGICAS.

LÍNEA ESTRATÉGICA: Capacitación e impulso a la economía.

PROYECTO: Construir o adquirir infraestructura productiva para la puesta en marcha de proyectos.

OBJETIVO GENERAL	OBJETIVOS ESPECÍFICOS	RESULTADOS ESPERADOS (METAS)	ACTIVIDADES	RECURSOS NECESARIOS
Invertir en infraestructura productiva para mejorar la producción y productividad de las actividades económicas que realizan las personas.	Contar con más y mejor infraestructura productiva para el impulso de la economía municipal y familiar.	<ul style="list-style-type: none"> * Construir invernaderos para la producción intensiva de hortalizas y flores. * Construir corrales de manejo para la explotación de cerdos, aves de corral, cabras y ovinos. * Adquirir o construir espacios de almacenamiento de productos agrícolas. * Crear taller de producción de ropa típica. * Adquirir equipo y maquinaria para la extracción de arena, extracción y picado de piedra. 	<ul style="list-style-type: none"> * Gestionar proyectos para adquisición de infraestructura. * Autorizados los proyectos, firmas de convenios, concertar con proveedores y realización de las obras. * Comprobación de recursos. * Implementación de la explotación o trabajo por el que fue realizada la infraestructura. 	Expediente técnico, dinero. Material industrializado.

RESULTADOS ESPERADOS (METAS)	ACTIVIDADES	RESPONSABLE	SEGUIMIENTO	AÑOS															
				2009				2010				2011		2012		2013		2014	
				TRIMESTRE				TRIMESTRE				SEME	SEME	SEME	SEME	SEME	SEME	SEME	SEME
				E	E	E	E	E	E	E	E	1	2	1	2	1	2	1	2
<ul style="list-style-type: none"> * Construir invernaderos para la producción intensiva de hortalizas y flores. * Construir corrales de manejo para la explotación de cerdos, aves de corral, cabras y ovinos. * Adquirir o construir espacios de almacenamiento de productos agrícolas. * Crear taller de producción de ropa típica. * Adquirir equipo y maquinaria para la extracción de arena, extracción y picado de piedra. 	* Gestionar proyectos para adquisición de infraestructura.	Representantes de grupos, regidor de ecología.	PROGRAMADO																
			REALIZADO																
	* Autorizados los proyectos, firmas de convenios, concertar con proveedores y realización de las obras.	Comisión evaluadora en los programas, responsable de la institución y representantes de grupos.	PROGRAMADO																
			REALIZADO																
	* Implementación de la explotación o trabajo por el que fue realizada la infraestructura.	Beneficiarios integrantes de grupo.	PROGRAMADO																
			REALIZADO																

INVERSIÓN ESTIMADA

SOLUCIÓN ESTRATÉGICA	OBJETIVOS ESPECÍFICOS (PROYECTOS)	METAS	INVERSIÓN ESTIMADA
Capacitación e impulso a la economía.	Capacitación a grupos de personas.	* Desarrollar talleres de capacitación sobre oficios y demás actividades productivas: herrero, panadero, estilista, administrador de negocios, producción agrícola y pecuaria.	\$180,000.00
	Integración de grupos, diseño, gestión e implementación de proyectos productivos.	* Diseñar, gestionar e implementar proyectos productivos en distintas áreas para generar empleo e impulsar el desarrollo y economía de las personas.	\$2'500,000.00
	Construir o adquirir infraestructura productiva para la puesta en marcha de proyectos.	* Construir invernaderos para la producción intensiva de hortalizas y flores.	\$1'800,000.00
		* Construir corrales de manejo para la explotación de cerdos, aves de corral, cabras y ovinos. * Adquirir o construir espacios de almacenamiento de productos agrícolas. * Crear taller de producción de ropa típica. * Adquirir equipo y maquinaria para la extracción de arena, extracción y picado de piedra.	\$400,000.00 \$750,000.00 \$850,000.00 \$1'400,000.00
TOTAL:			\$7'880,000.00

6. La atención médica en 1 centro y 2 casas de salud es deficiente, afectando la economía y bienestar de 2900 usuarios o pacientes en diferentes momentos de su vida, debido a carencias de infraestructura, equipo médico, material de curación y medicamentos. En las 2 casas de salud debido también a que no cuentan con médicos encargados. Situación que ha afectado desde hace 25 años, sobre todo en casos urgentes.

SOLICIÓN ESTRATÉGICA.

PROPUESTAS DE SOLUCIÓN "PROYECTO ESTRATÉGICO"	RESUELVE O ATACA VARIOS PROBLEMAS "CUALES"?	LOS RECURSOS PARA HACERLO ESTAN BAJO NUESTRO CONTROL?	ESTAMOS DE ACUERDO EN REALIZARLO "QUIENES"?	CUANTO TIEMPO TARDAREMOS EN LOGRARLO "CUANTOS AÑOS"?	QUÉ RIESGOS CORREMOS AL HACERLO?.	QUE RIESGOS O PELIGROS CORREMOS AL NO HACERLO?	QUIEN VAN A BENEFICIAR?
Trabajar bajo proyecto para la gestión de recursos financieros que permitan ampliar la infraestructura de salud actual en las tres	Sí. Los diferentes problemas en las dos casas de salud y en el centro médico. Por falta de infraestructura, la carencia de	Un 20 %, el resto se carece.	Sí, CMDRS, H., Ayuntamiento. Habitantes del Municipio .	6 o Maños, se trabajará por etapas.	Ninguno.	Muertes de pacientes por carencia de infraestructura, equipo y medicamento.	Todos usuarios casas y centros de salud

<p>comunidades del municipio, del mismo modo, para la adquisición de equipo médico. Hacer las gestiones correspondientes para cambiar de casa de salud a centro de salud en La Reforma, y gestionar la designación de un médico que lo atienda. A nivel Municipio, apoyar para la compra de medicamentos distribuyéndolos en el centro y las dos casas de salud.</p>	<p>medicamentos y equipo.</p>						
--	-------------------------------	--	--	--	--	--	--

LINEAS ESTRATÉGICAS.

SOLUCION ESTRATEGICA (LINEA ESTRATEGICA)	OBJETIVO GENERAL	OBJETIVOS ESPECIFICOS (PROYECTOS)	METAS
<p>Trabajar bajo proyecto para la gestión de recursos financieros que permitan ampliar la infraestructura de salud actual en las tres comunidades del Municipio, del mismo modo, para la adquisición de equipo médico. Hacer las gestiones correspondientes para cambiar de casa de salud a centro de salud en La Reforma, y gestionar la designación de un médico que lo atienda. A nivel Municipio, apoyar para la compra de medicamentos distribuyéndolos en el centro y las dos casas de</p>	<p>Contar con los recursos que permitan ampliar la infraestructura de salud en el Municipio y la designación de casa a centro de Salud en La Reforma.</p>	<p>FOMENTO: * Gestionar ante SS y SSO el cambio de casa de salud a centro de salud en La Reforma.</p>	<p>* Lograr la asignación de categoría a centro de salud y la asignación de un medico residente.</p>
		<p>FOMENTO: * Adquisición de equipo, medicamentos y material de curación.</p>	<p>* Comprar los medicamentos y material de curación más necesarios que requieren en las casas y centros de salud.</p>
		<p>INFRAESTRUCTURA: * Construcción o ampliación de centro y casas de salud.</p>	<p>* Ampliación del centro de salud: Sala de espera, área de camas, bodega, sanitarios para pacientes y residencia médica. Equipamiento (de rayos x portátil, 1 incubadora, 1 equipo de ultrasonido, 1 electrocardiógrafo, refrigerador, en San Mateo Yoloxochitlán. Ampliación de casa de salud: 1 consultorio, sanitarios, áreas de camas, una bodega, una sala. Pavimentación entrada a casa de salud. * Equipo médico; Baumanometro, nebulizador, glucómetro, equipo de sutura, 1 refrigerador, en La Reforma. * Ampliación de casa de salud: Sanitarios, área de camas, una bodega, una sala, en Boca del Río.</p>



salud.			
--------	--	--	--

GESTIÓN E INVOLUCRADOS.

LINEA ESTRATÉGICA: Salud e infraestructura.

PROYECTO ESTRATEGICO	INVOLUCRADOS DE LA COMUNIDAD	INVOLUCRADOS DEL SECTOR PUBLICO			INVOLUCRADOS DEL SECTOR PRIVADO
		DEP. MUNICIPALES	DEP. ESTATALES	DEP. FEDERALES	
* Lograr la asignación de categoría a centro de salud y la asignación de un médico residente.	Comité de salud.	H. Ayuntamiento. Reg. de Salud.	SSO	SSA	
* Comprar los medicamentos y material de curación más necesarios que requieren en las casas y centros de salud.	Comité de salud.	H. Ayuntamiento. Reg. de Salud. Reg. de Hacienda.			Proveedores de medicamentos.
* Ampliación del centro de salud: Sala de espera, área de camas, bodega, sanitarios para pacientes y residencia médica. Equipamiento (de rayos x portátil, 1 incubadora, 1 equipo de ultrasonido, 1 electrocardiógrafo, refrigerador, en San Mateo Yolochochitlán.	Comités de salud. Ciudadanos que prestan servicio al Municipio.	H. Ayuntamiento. Reg. de Salud. Reg. de Hacienda.	SSO	SSA, SEDESOL.	



Ampliación de casa de salud: 1 consultorio, sanitarios, áreas de camas, una bodega, una sala. Pavimentación entrada a casa de salud. * Equipo médico; Baumanometro, nebulizador, glucómetro, equipo de sutura, 1 refrigerador, en La Reforma. * Ampliación de casa de salud: Sanitarios, área de camas, una bodega, una sala, en Boca del Río.		Reg. de Obras.			
--	--	----------------	--	--	--

PROGRAMA DE ACTIVIDADES Y SEGUIMIENTO DE IMPLEMENTACIÓN DE LÍNEAS ESTRATÉGICAS.

LÍNEA ESTRATÉGICA: Salud e infraestructura.

PROYECTO: Centro de Salud.

OBJETIVO GENERAL	OBJETIVOS ESPECÍFICOS	RESULTADOS ESPERADOS (METAS)	ACTIVIDADES	RECURSOS NECESARIOS
Tener un centro de salud con médico residente en La Reforma.	* Lograr el cambio de casa a centro de Salud. * Autorización de un médico residente en La Reforma.	* Lograr la asignación de categoría a centro de salud y la asignación de un médico residente.	Realizar las solicitudes y trámites correspondientes ante SSO y SSA para el cambio de casa a centro de Salud en La Reforma.	Solicitudes, oficios, dinero.

RESULTADOS ESPERADOS (METAS)	ACTIVIDADES	RESPONSABLE	SEGUIMIENTO	AÑOS															
				2009				2010				2011		2012		2013		2014	
				TRIMESTRE				TRIMESTRE				SEMESTRE	SEMESTRE	SEMESTRE	SEMESTRE	SEMESTRE	SEMESTRE		
				1	2	3	4	1	2	3	4	1	2	1	2	1	2	1	2
* Lograr la asignación de categoría a centro de salud y la asignación de un médico residente.	Realizar las solicitudes y trámites correspondientes ante SSO y SSA para el cambio de casa a centro de Salud en La Reforma.	Comité de salud, presidente Municipal, Reg. de Salud.	PROGRAMADO REALIZADO																

PROGRAMA DE ACTIVIDADES Y SEGUIMIENTO DE IMPLEMENTACIÓN DE LÍNEAS ESTRATÉGICAS.

LÍNEA ESTRATÉGICA: Salud e infraestructura.

PROYECTO: Adquisición de medicamentos, material de curación y equipo.

OBJETIVO GENERAL	OBJETIVOS ESPECÍFICOS	RESULTADOS ESPERADOS	ACTIVIDADES	RECURSOS NECESARIOS
------------------	-----------------------	----------------------	-------------	---------------------

(METAS)				
Apoyar en adquirir los medicamentos indispensables que deben existir en las casas y el centro de salud.	Contar con material de curación, medicamentos en las dos casas de salud y equipo en el Centro de Salud.	* Comprar los medicamentos y material de curación más necesarios que requieren en las casas y centros de salud.	* Acta de acuerdo de cabildo de designación de recursos. * Acuerdo con médico del centro de salud sobre los medicamentos y material básico a adquirir. * Concertación con proveedores. * Compra de productos y comprobación de recursos. * Entrega de productos a las casas y centros de salud.	Acta de cabildo, cotizaciones, dinero.

RESULTADOS ESPERADOS (METAS)	ACTIVIDADES	RESPONSABLE	SEGUIMIENTO	AÑOS																	
				2009				2010				2011		2012		2013		2014			
				TRIMESTRE				TRIMESTRE				SEMESTRE		SEMESTRE		SEMESTRE		SEMESTRE			
				1	2	3	4	1	2	3	4	1	2	1	2	1	2	1	2		
* Comprar los medicamentos y material de curación más necesarios que requieren en las casas y centros de salud.	* Acta de acuerdo de cabildo de designación de recursos. * Acuerdo con médico del centro de salud sobre los medicamentos y material básico a adquirir.	* Presidente Municipal. * Regidor de Educación. * Médico residente.	PROGRAMADO																		
			REALIZADO																		
	* Concertación con proveedores. * Compra de productos y comprobación de recursos. * Entrega de productos a las casas y centros de salud.	Regidor de Salud, médico residente. Regidor de Salud, Presidente Municipal.	PROGRAMADO																		
			REALIZADO																		

PROGRAMA DE ACTIVIDADES Y SEGUIMIENTO DE IMPLEMENTACIÓN DE LÍNEAS ESTRATÉGICAS.

LÍNEA ESTRATÉGICA: Salud e infraestructura.

PROYECTO: Construcción de infraestructura.

OBJETIVO GENERAL	OBJETIVOS ESPECÍFICOS	RESULTADOS ESPERADOS (METAS)	ACTIVIDADES	RECURSOS NECESARIOS
Construir la infraestructura requerida en las casas y centro de salud, a fin de que puedan proporcionar un adecuado servicio a la sociedad.	Ampliar las casas de Salud en La Reforma y Boca del Río. Ampliar el centro de Salud en San Mateo Yolochochitlán.	* Ampliación del centro de salud: Sala de espera, área de camas, bodega, sanitarios para pacientes y residencia médica. Equipamiento (de rayos x portátil, 1 incubadora, 1 equipo de ultrasonido, 1 electrocardiógrafo, refrigerador, en San Mateo Yolochochitlán. * Ampliación de casa de salud: 1 consultorio, sanitarios, áreas de camas, una bodega, una sala. Pavimentación entrada a casa de salud. * Equipo médico; Baumanometro, nebulizador, glucómetro, equipo de sutura, 1 refrigerador, en La Reforma. * Ampliación de casa de salud: Sanitarios, área de camas, una bodega, una sala, en Boca del Río.	* Proyecto y costos de construcción de la obra. * Acta de cabildo de acuerdo de aportación. * Integración de expediente técnico y gestión de recursos. * Firmas de convenios y contratos. * Construcción y supervisión de la obra. * Comprobación y entrega de la obra.	Estudios técnicos, proyectos, dinero, actas, oficinas, solicitudes, material industrializado.

RESULTADOS ESPERADOS (METAS)	ACTIVIDADES	RESPONSABLE	SEGUIMIENTO	AÑOS															
				2009				2010				2011		2012		2013		2014	
				TRIMESTRE				TRIMESTRE				SEMESTRE	SEMESTRE	SEMESTRE	SEMESTRE	SEMESTRE	SEMESTRE		
				1	2	3	4	1	2	3	4	1	2	1	2	1	2	1	2
* Ampliación del centro de salud: Sala de espera, área de camas, bodega, sanitarios para pacientes y residencia médica. Equipamiento (de rayos x portátil, 1 incubadora, 1 equipo de ultrasonido, 1 electrocardiógrafo, refrigerador, en San Mateo Yolochochitlán. * Ampliación de casa de salud: 1 consultorio, sanitarios, áreas de camas, una bodega, una sala. Pavimentación entrada a casa de	* Proyecto y costos de construcción de la obra. * Acta de cabildo de acuerdo de aportación. * Integración de expediente técnico y gestión de recursos. * Firmas de convenios y contratos. * Construcción y supervisión de la obra. * Comprobación y entrega de la obra.	Comités de salud. H. Ayuntamiento. Presidente Municipal. Regidor de Obras, Regidor de Salud, Regidor de Hacienda.	PROGRAMADO																
			REALIZADO																
			PROGRAMADO																
			REALIZADO																

salud.																			
* Equipo médico; Baumanometro, nebulizador, glucómetro, equipo de sutura, 1 refrigerador, en La Reforma.																			
* Ampliación de casa de salud: Sanitarios, área de camas, una bodega, una sala, en Boca del Rfo.																			

INVERSIÓN ESTIMADA

SOLUCIÓN ESTRATÉGICA	OBJETIVOS ESPECÍFICOS (PROYECTOS)	METAS	INVERSIÓN ESTIMADA
Trabajar bajo proyecto para la gestión de recursos financieros que permitan ampliar la infraestructura de salud actual en las tres comunidades del Municipio, del mismo modo, para la adquisición de equipo médico. Hacer las gestiones	FOMENTO: * Gestionar ante SS y SSO el cambio de casa de salud a centro de salud en La Reforma.	* Lograr la asignación de categoría a centro de salud y la asignación de un médico residente.	\$210,000.00
	FOMENTO: Adquisición de equipo, medicamentos y material de curación.	* Comprar los medicamentos y material de curación más necesarios que requieren en las casas y centros de salud.	\$250,000.00
	INFRAESTRUCTURA: * Construcción o ampliación de centro y casas de salud.	* Ampliación del centro de salud: Sala de espera, área de camas, bodega, sanitarios para pacientes y residencia médica.	\$710,000.00
		* Equipamiento (de rayos x portátil, 1 incubadora, 1 equipo de ultrasonido, 1 electrocardiógrafo, refrigerador, en San Mateo Yolochochitlán.	\$920,000.00
			\$780,000.00

<p>correspondientes para cambiar de casa de salud a centro de salud en La Reforma, y gestionar la designación de un médico que lo atienda. A nivel Municipio, apoyar para la compra de medicamentos distribuyéndolos en el centro y las dos casas de salud.</p>		<p>* Ampliación de casa de salud: 1 consultorio, sanitarios, áreas de camas, una bodega, una sala. Pavimentación entrada a casa de salud, en La Reforma. * Equipo médico; Baumanometro, nebulizador, glucómetro, equipo de sutura, 1 refrigerador, en La Reforma. * Ampliación de casa de salud: Sanitarios, área de camas, una bodega, una sala, en Boca del Río.</p>	<p>\$450,000.00 \$650,000.00</p>
		TOTAL:	\$3'970,000.00
