


H. AYUNTAMIENTO DE SANTA MARIA COLOTEPEC



PLAN DE DESARROLLO MUNICIPAL
2008-2010



DIRECTORIO

PRESIDENTE MUNICIPAL
PROFR. DAVI RUIZ RAMIREZ

SUPLENTE PRESIDENTE MUNICIPAL
C. JUAN REYES GARCIA

PRESIDENTA DIF MUNICIPAL
C. CLARA MARIA IBARRA RIOS

SINDICO MUNICIPAL PROCURADOR
C. LAMBERTO MARTINEZ CASTELLANOS

SUPLENTE SINDICO MUNICIPAL
C. FILEMON JUAREZ GARCIA

SECRETARIO MUNICIPAL
LIC. NEOPOLO MERLIN GOMEZ

REGIDOR DE HACIENDA
ING. DAVID ZA VALETA RAMIREZ

SUPLENTE REGIDOR DE HACIENDA
C. JOAQUIN SANTIAGO JIMENEZ

TESORERO MUNICIPAL
PROF. ISABEL MARTINEZ RUIZ

TITULAR JURIDICO
LIC. ISMAEL MARTINEZ RODRIGUEZ

REGIDOR DE OBRAS PÚBLICAS
ING. LORENZO MARTINEZ PEREGRINO

DIRECTOR DE OBRAS PUBLICAS
ARQ. ARMANDO PEREZ LUNA

REGIDOR DE DESARROLLO AGROPECUARIO
C. ABEL RUIZ RAMIREZ

SUPLENTE REGIDOR DE DESARROLLO AGROPECUARIO
C. CONSUELO CRUZ LOPEZ

REGIDOR DE SALUD
PROF. MANUEL PINEDA VELAZQUEZ

SUPLENTE REGIDOR DE SALUD
C. VENUSTINO MAYA FIGUEROA

REGIDOR DE EDUCACION
PROF. URBANO HERNANDEZ DIAZ

SUPLENTE REGIDOR DE EDUCACION
C. ANTONIO JIMENEZ RUIZ

REGIDOR DE CULTURA Y DEPORTE
PROFR. PEDRO SANTIAGO PEREZ

SUPLENTE REGIDOR DE CULTURA Y DEPORTE
C. MARIO LUNA REYES

REGIDOR DE TURISMO
LIC. JOSE FRANCISCO SAMPERIO ESQUIVEL

SUPLENTE REGIDOR DE TURISMO
C. MARCELO PEREZ PEREZ

INTRODUCCION

En Santa Maria Colotepec estamos concientes todos los pobladores del cambio que nos espera; las expectativas de desarrollo y una mejor calidad de vida cada vez son más palpables. Hoy en día somos uno de los municipios del territorio oaxaqueño con mayor presencia pluricultural y cosmopolita a nivel nacional e internacional producto de nuestros atractivos naturales, culturales y por supuesto la hospitalidad de nuestra gente. Es por ello que los esfuerzos enfocados al desarrollo de este municipio deben estar orientados hacia un desarrollo equitativo a lo largo y ancho de todo el municipio, donde la calidad de vida sea un indicador generalizado para todos sus habitantes y no solamente para un sector.

Deseamos que Santa María Colotepec sea un municipio generador de empleos por sus atractivos turísticos, pero también por la magnitud de sus campos y otras bellezas naturales ajenas a la zona costera, donde el ecoturismo pueda ser una alternativa más de desarrollo.

Soñamos con que ser un municipio seguro, libre de violencia, con igualdad de genero y donde los servicios de salud y educación sean cada día mas eficientes y que nos impulsen a salir del rezago educativo y de salud.

Queremos un municipio ecológicamente equilibrado, sin ningún tipo de contaminación, con calles limpias, donde la deforestación sea combatida con reforestación constante. Un municipio donde se protejan las diferentes especies vegetales y animales que en el habitan y se garantice su conservación. En resumen, un municipio que dote de una mejor calidad de vida para sus habitantes.

1. PROCESO DE PLANEACION DEL DESARROLLO MUNICIPAL.

1.1. Concertación.

El desarrollo del municipio es un proceso que involucra directamente la participación ciudadana, es por ello que en la elaboración del plan municipal se tomo en cuenta y escucho de viva voz el sentir de los habitantes sobre la situación actual en la que se encuentra el municipio. Mediante sesiones de consejo y talleres participativos con delegados y habitantes en general se escucharon y analizaron sus propuestas sin distinguir género, cultura, edad, credos o ideologías presentes en el municipio, para posteriormente plasmarlas en este documento.

1.2. Formulación.

Mediante la planeación y posteriormente la sistematización de toda la información obtenida, en reuniones de consejo, talleres y recorridos a través del territorio de Santa Maria Colotepec, así como en entrevistas con personal de instituciones de salud (Centro de Salud de Santa Maria Colotepec, Jurisdicción Sanitaria 04 Costa), educación y otras como la Secretaria de Agricultura, Ganadería, Pesca y Alimentación (SAGARPA) se realizo el presente documento el cual contiene de manera resumida las aspiraciones, demandas y necesidades de los habitantes.

En el se expresan de manera clara las acciones que deberán de tomarse de acuerdo a la prioridad de cada problema, los proyectos a ejecutarse, el tiempo en que deberá ejecutarse, instituciones de apoyo, metas y los responsables de que se cumplan.

1.3. Validación, publicación y registro.

Se realizo el 13 de diciembre de 2008 en asamblea ordinaria con el Consejo Municipal de Desarrollo Rural Sustentable de Santa Maria Colotepec y autoridades municipales. El plan deberá remitirse a la cámara de diputados y al Diario Oficial del Estado para su publicación y registro ante la Coordinación General del Comité Estatal de Planeación para el Desarrollo de Oaxaca.

1.4. Ejecución.

Deberá ser responsabilidad del municipio de Santa Maria Colotepec, que las líneas de acción y proyectos plasmados en el presente documento se instrumenten en tiempo y forma, para lo cual deberán ser considerados ingresos propios, asignaciones, participaciones y mezclas de recursos.

1.5. Seguimiento y Evaluación.

Este proceso se llevara a cabo mediante la designación de uno o mas responsables por parte del H. Ayuntamiento de Santa Maria Colotepec, de vigilar que los proyectos se estén implementando y ejecutando adecuadamente. De esta manera se podrá cuantificar el avance del Plan de Desarrollo municipal. En el caso de que los proyectos no se estén cumpliendo en el tiempo estimado, podrán determinarse otras posibles soluciones que ataquen de igual forma el problema en cuestión. Así mismo parte de este proceso, estará la integración de la opinión pública quienes fungirán como evaluadores sociales.

2. FORMULACION DEL PLAN MUNICIPAL DE DESARROLLO.

2.1. Mensaje del Presidente Municipal.

El municipio de Santa Maria Colotepec, es hoy en día, inminente y próximo escenario del desarrollo de las poblaciones costeras y de todo el estado de Oaxaca. Por ello y en atención a las demandas realizadas por los habitantes de este municipio durante mi campaña y a lo largo de estos 9 meses de administración municipal, presentamos ante la sociedad el Plan de Desarrollo Municipal de Santa Maria Colotepec, el cual pretende dejar de ser un tramite, para convertirse en una realidad de acciones que lleven a este municipio a ser uno de los principales puntos de desarrollo económicos del sureste del país.

En este documento se plasman todas las inquietudes del pueblo de Colotepec, y en el cual han participado activamente tanto actores locales como autoridades municipales, representantes de organizaciones sociales, productivas, de conservación al ambiente y pobladores en general. La finalidad es brindar más apoyo a las personas que menos tienen y quienes más han soportado los embates de la marginación, por ello a través del Plan Municipal de Desarrollo, pondremos en marcha una serie de mecanismos que nos lleven al desarrollo económico del municipio y que eleve el nivel de vida de cada uno de los pobladores, este desarrollo deberá ser equilibrado y bien planeado, evitando a toda costa que el crecimiento desmesurado afecte la imagen y naturaleza de este municipio reconocido principalmente por ser un hermoso destino turístico a nivel nacional e internacional. El plan municipal es un proceso de planeacion y cambio constante basado principalmente en la participación de la población por lo cual deberá ser reestructurado año con año, si así lo amerita y de acuerdo a las necesidades que se vayan presentando, para integrar nuevas demandas de los pobladores de Santa Maria Colotepec.

PROFESOR DAVID RUIZ RAMIREZ

Presidente Municipal Constitucional

de Santa Maria Colotepec, Poch., Oax.2008-2010

2.2. Principios de la planificación del Desarrollo Municipal.

Los principios fundamentales que formaron las bases para la elaboración del plan de desarrollo municipal de Santa María Colotepec fueron:

- La participación tanto del gobierno municipal como de la ciudadanía, en la toma de decisiones concernientes al desarrollo municipal.
- Tomar en cuenta todos los sectores que involucran e inciden en el desarrollo municipal.
- La planeación con base en la protección de los recursos naturales y humanos.
- Garantías de desarrollo para todos los sectores del municipio sin distinción de sexo, credo, etnia o edad.
- Igualdad de género donde mujeres y hombres tengan los mismos derechos y obligaciones.
- Respeto a los derechos individuales y colectivos.
- Autonomía del municipio en la toma de decisiones y promoción al respeto de los derechos indígenas.
- Privilegiar actividades productivas, promoviendo el valor agregado de los productos y otras estrategias que incrementen el crecimiento económico municipal.
- Promover la transparencia y rendición de cuentas a nivel municipal como un derecho ciudadano, conociendo el progreso de las gestiones de las autoridades municipales, así como proyectos, resultados y cuentas.

2.3. Marco de Referencia.

En el Municipio de Santa María Colotepec estamos conscientes de tener un reto muy complejo, pero a la vez prometedor ya que a partir de nuestra administración se darán cambios radicales en la transformación de nuestro pueblo y por tanto de los pobladores, quienes, estamos seguros podrán tener acceso a mejores servicios de salud, educación, alimentación, infraestructura básica, deporte, entretenimiento. Es por ello que establecemos desde un inicio la planeación del desarrollo municipal que nos guiará durante los tres años de nuestra administración, para que los recursos se apliquen veraz y oportunamente en cada uno

de los rubros de acuerdo a la priorización e impacto que generen y que las autoridades junto con la población elijan el camino de desarrollo para su pueblo democráticamente y no impositivamente.

Este plan ha sido aprobado en los términos legales que establece la Constitución Política de los Estados Unidos Mexicanos y la Constitución Política del Estado Libre y Soberano de Oaxaca en sus artículos 115 y 113 respectivamente, donde mencionan que *los municipios están facultados para realizar planes de desarrollo regional*; la ley de planeación del estado de Oaxaca dice que *es responsabilidad de los ayuntamientos conducir la planeación del desarrollo de los Municipios con la participación democrática de los grupos sociales*, de conformidad con lo dispuesto por la presente Ley (Art. 5°.), y *Deberá elaborarse, aprobarse y publicarse en un plazo de seis meses contados a partir de la instalación del Ayuntamiento y su vigencia no excederá del período constitucional que le corresponda, aunque sus previsiones y proyecciones se refieran a un plazo mayor (Art. 26). Los planes y programas a que se refiere esta ley serán revisados con la periodicidad que determinen las disposiciones reglamentarias o normativas. Las adecuaciones que resulten se publicarán, una vez aprobadas por el Ejecutivo Estatal o en su caso por los Ayuntamientos, en el Periódico Oficial del Estado (Art. 32). Una vez aprobados, serán obligatorios para las dependencias de la administración Pública Estatal y para las Administraciones Municipales, en el ámbito de sus respectivas competencias (Art. 33).*

2.4. Diagnostico.

2.4.1. Eje institucional

2.4.1.1. Capacidad instalada del ayuntamiento para realizar su tarea de gobernar.

El ayuntamiento cuenta con el edificio del palacio municipal, el cual esta constituido por 13 oficinas donde se encuentran instaladas la Presidencia Municipal de Santa María Colotepec, la Sindicatura Municipal, la Secretaría Municipal, La Tesorería Municipal, Regiduría de Obras Publicas, Dirección de Obras Publicas, Regiduría de Educación, Regiduría de Salud, Regiduría de Desarrollo Agropecuario, DIF Municipal, Farmacia municipal, Registro Civil y Comandancia de Policía; así como dos bodegas para el resguardo

de productos y un Auditorio Municipal donde se celebran las reuniones de delegados y pueblo en general.

También se cuenta con una Representación Municipal en la zona turística, con dos oficinas en las cuales se encuentran la Tesorería Municipal, y la oficina del Representante Municipal.

2.4.1.2. Infraestructura y equipo con que se cuenta.

El municipio cuenta con el siguiente equipo de oficina y transporte:

CANTIDAD	EQUIPO	MARCA	MODELO
13	COMPUTADORAS	LANIX, HP,	
11	IMPRESORAS	HP, EPSON	
1	COPIADORA	XEROX	
	VEHICULOS	MARCA	MODELO
1	TSURU	NISSAN	1995
1	CAMIONETA F-150	FORD	2002
2	DOBLE CABINA	NISSAN	2008
1	CAMIONETA ESTAQUITAS	NISSAN	2008
1	JEEP PATRIOT	CHRYSLER	2008
1	JEEP GRAND CHEROKEE	GRAND CHEROKEE	1996
1	FRONTIER	NISSAN	1998
1	CAMIONETA PICK-UP	NISSAN	1994
1	CAMIONETA PICK-UP	NISSAN	1997
1	CAMIONETA PICK-UP	NISSAN	1995
1	APRIO	NISSAN	2008
1	RAM	DODGE	1999
1	AMBULANCIA	CHEVROLET	2007
1	JEEP CHEROKEE	CHEROKEE	1995
3	VOLTEO	FREIGHTLINER	MOD. 99, 99,07
1	COMPACTADOR	FREIGHTLINER	2007
1	PAYLODER (DESCOMPUESTO)		
1	MOTOCONFORMADORA (DESCOMPUESTA)		
1	KOMATSU		

Cuadro 1. Equipos de oficina y unidades de motor existentes en el municipio.

2.4.1.3. Recursos humanos.

CARGO	No.
PRESIDENTE MUNICIPAL	1
SECRETARIO MUNICIPAL	1
SINDICO MUNICIPAL	1
TESORERO	1
REGIDORES	9
TRABAJADORES DE CONFIANZA	88
TOTAL	101

Cuadro 2. Personal que labora en el municipio

2.4.1.4. Recursos financieros.

De acuerdo a la Ley de Ingresos del Municipio de Santa Maria Colotepec el total de ingresos proyectados para el 2008 es de \$34,267,897 pesos.

CONCEPTO	MONTO
INGRESOS PROPIOS 2008 (MULTAS, LICENCIAS, ETC.)	\$3,656,700
PARTICIPACIONES E INCENTIVOS FEDERALES	\$7,257,323
APORTACIONES FEDERALES	\$23,353,874
TOTAL	\$34,267,897

Cuadro 3. Ingresos municipales 2008

El monto total de la nomina mensual promedio del municipio al presente año es de \$650,156.30 pesos (Seiscientos cincuenta mil ciento cincuenta y seis pesos con 30 centavos 00/100 m.n). Lo cual significa que los trabajadores del municipio perciben mensualmente en promedio \$6,501.563 pesos.

2.4.1.5. Servicios que presta el ayuntamiento a la población.

a) Recolección de Basura.

Se cuenta con un basurero municipal, así como con servicio de recolección de basura para los colonias y comunidades mas céntricas, ya que es en estas donde se concentra la mayor producción de basura por ser un destino turístico; no obstante, para las comunidades mas alejadas y en donde no se puede prestar un servicio de colecta de basura mas constante debido a los caminos y a la cantidad menor de basura que producen en relación con la zona turística, se les proporciona un camión de volteo mensualmente.

b) Policía Municipal

NUM. POLICIAS	PATRULLAS	ARMAMENTO	POB. QUE ATIENDE	PROMEDIO DE HAB. X POLICIA
25	2	POCO, OBSOLETO	19,223 HAB	768.92 HAB. X POLICIA

Cuadro 4. Situación actual policía municipal

2.4.1.6. Reglamentos.

Reglamentos internos instituidos a nivel municipal:

- Bando de Policía y Buen Gobierno

Otros de carácter obligatorio:

- Constitución Política de los Estados Unidos Mexicanos.
- Constitución Política del Estado de Oaxaca.
- Ley Municipal. Organización y funcionamiento del Municipio; así como las atribuciones y competencias de los integrantes del Ayuntamiento; de la misma forma de las dependencias Administrativas Municipales como son la Secretaría y Tesorería Municipal.
- Ley de Ingresos y Egresos Municipales: como instrumento legal para recaudar y controlar, impuestos y gasto municipales, respectivamente.
- Ley de Coordinación fiscal para el Estado de Oaxaca.

2.4.1.7. Problemáticas detectadas.

- No hay capacidad por parte del municipio para satisfacer las necesidades de rastreo de caminos de las comunidades marginadas, debido a que no se cuenta con maquinaria y equipo necesario, ante lo cual hay que pedir el auxilio de bienes comunales para que presten su maquinaria o en su defecto se renta con otras empresas, hecho que eleva los gastos del Ayuntamiento (Ver anexo. Árbol de problemas y soluciones, cuadros 20, 22, 24).
- El cuerpo de policía es demasiado limitado para cumplir con las necesidades de seguridad municipal. Las comunidades con problemas de caminos y accesos difíciles son las más afectadas en este aspecto. En concreto es imposible que **25** elementos de seguridad en **2** unidades de patrullaje puedan brindar un servicio adecuado a una población de 19,223 habitantes en un territorio de 42,117.73 has. dividido en 65 comunidades (Ver anexo. Árbol de problemas y soluciones, cuadros 21, 23, 25).

2.4.2. Eje Social.

2.4.2.1. Distribución poblacional en Santa Maria Colotepec.

De acuerdo al último censo de población y vivienda INEGI 2005, las comunidades más importantes con más de 200 habitantes en el municipio son:

COMUNIDAD	NUM. DE HABITANTES
1.BRISAS DE ZICATELA	8714
2.SANTA MARIA COLOTEPEC	1118
3.LA BARRA DE COLOTEPEC	697
4.BARRA DE NAVIDAD	582
5.EL TOMATAL	562
6.LIBERTAD	524
7.VENTANILLA	483
8.JUAN DIEGO	410
9.LOMA BONITA	300
10.SAN JOSE QUEQUESTLE	276
11.MATA DE BULE	269
12.EL MALUCANO	233
13.EL CAMALOTE	231
14.VALDEFLORES 2a SECCION	216

DISTRIBUCION POBLACIONAL EN COMUNIDADES DE MAS DE 200 HAB.

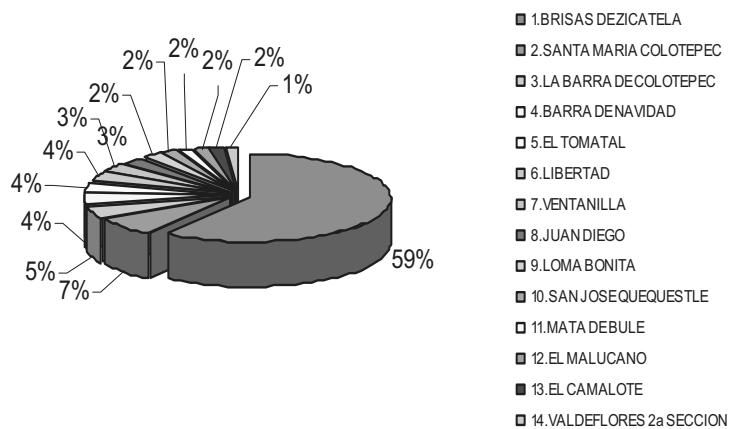


Figura 1. Comunidades más importantes por número de habitantes.

2.4.2.2. Las organizaciones presentes a nivel municipal.

Organizaciones económicas y productivas

NOMBRE ORGANIZACION	NO. INTEGRANTES	OBJETIVO DE LA ORGANIZACION
Grupo de productoras del Tomatal ecológicas S.C. de R.L.	12 socios	Grupo de productoras constituido con la finalidad de darle valor agregado al cacahuete, transformándolo en crema y empacándolo para su venta al público (producto orgánico).
Empresa empacadora Mangos finos de la costa de Oaxaca S.P.R.	18 socios	Empresa de exportación de mango Ataulfo de la mejor calidad del estado.
Asociación de cacahuateros Santa Maria Colotepec S.P.R.	50 socios	Grupo de productores constituidos con la finalidad de obtener ventajas para la producción y comercialización de su producto en la costa.
PROMAF El Potrero, Colotepec, S.P.R. de R.I.	410 socios	Grupo de maiceros organizados en módulos de 400 has. Quienes empiezan a adquirir nueva maquinaria y semillas mejoradas por parte del programa.
Asociación ganadera local regional	238 socios	Ganaderos del municipio de Santa Maria Colotepec constituidos con la finalidad de obtener mayor infraestructura para su actividad.
Grupo de apicultores “Flor de Maravilla”	12 socios	Grupo de apicultores constituidos por 12 integrantes y 400 colmenas con la finalidad de obtener equipo para el procesamiento de sus productos.
Sociedad cooperativa de producción pesquera “la Barra Nuevo Milenio”	32 socios	Productores que buscan la posibilidad de adquirir equipo especial para el acopio y almacenamiento de productos marinos.
Unión de camioneros materialistas 27 de febrero.	44 socios	Organizaciones económicas que giran en torno al transporte y acarreo de materiales para construcción.
Unión de camioneros costa sierra-sur	11 socios	

Grupo “Los Ciruelos”	4 socios	Organización creada con la finalidad de producir semillas de maíz mejoradas y certificadas para su comercialización.
Transporte Público. Existen 12 sitios de transporte público distribuidos en 14 rutas en todo el municipio.	78 socios de 12 sitios de transporte en el municipio de colotepec.	Organizaciones económicas que prestan el servicio de transporte publico en todo el municipio.

Cuadro 5. Organizaciones económicas presentes en el municipio

Organizaciones sociales

NOMBRE ORGANIZACION	NO. INTEGRANTES	OBJETIVO DE LA ORGANIZACION
Grupo rural para la conservación de la tortuga marina y especies en extinción del tomatal S.C. de R.R.	14 socios	Grupo de personas comunitarias constituido con la finalidad de proteger y preservar los recursos naturales que convergen en su comunidad.
Perros en Puerto A.C.	26 socios	Asociación constituida por personas de diversos países cuyo objetivo es abolir el maltrato a los perros callejeros. Así mismo organizan campañas de esterilización canina a muy bajo costo.

Cuadro 6. Organizaciones sociales presentes en el municipio.

2.4.2.3. Construcción del espacio social municipal.

Los actores sociales de acuerdo a su importancia están constituidos de la siguiente manera:

- > Autoridades municipales las cuales son regidas por ordenamientos constitucionales entre gobernantes y gobernados.
- > Autoridades agrarias (bienes comunales).
- > Autoridades religiosas.

- > Consejo de Desarrollo Rural Sustentable de Santa Maria Colotepec
- > Diferentes Comités u organizaciones a nivel municipal.

2.4.2.4. Caracterización Política.

El municipio de Santa Maria Colotepec se compone por 1 Agencia de Policía y 1 Representación de Núcleo rural y 64 Delegaciones. No obstante de acuerdo a la CONAPO el número total de delegaciones o comunidades es de 62, ya que de acuerdo a su clasificación las colonias Santa Maria, Lázaro, Tamarindos y Emiliano Zapata se contemplan como si fuera Brisas de Zicatela (Ver anexo, cuadro #).

2.4.2.5. Estructura municipal

CARGO	FUNCION
PRESIDENTE MUNICIPAL	REPRESENTAR Y ATENDER LAS NECESIDADES DE SUS HABITANTES
SECRETARIO MUNICIPAL	LEVANTA ACTAS DE SESIONES, DA FE DE ACUERDOS TOMADOS
SINDICO MUNICIPAL	ENCARGADO DE IMPARTIR JUSTICIA Y EL ORDEN
REGIDOR DE OBRAS PUBLICAS	DESARROLLO DE INFRAESTRUCTURA SOCIAL MUNICIPAL
REGIDOR DE SALUD	GARANTIZAR LA SALUD DE LOS CIUDADANOS DEL MUNICIPIO
REGIDOR DE EDUCACION	ATENDER LAS NECESIDADES DE LOS ESTUDIANTES
REGIDOR DE DESARROLLO AGROPECUARIO	PROMOVER EL DESARROLLO DEL SECTOR PRIMARIO
REGIDOR DE HACIENDA	ENCARGADO DE CONTROLAR LOS INGRESOS AL MUNICIPIO Y EGRESOS
REGIDOR DE TURISMO	PROMUEVE Y DIFUNDE AL MUNICIPIO COMO CENTRO TURISTICO IMPORTANTE
REGIDOR DE CULTURA Y DEPORTE	ESTABLECER Y COORDINAR PROGRAMAS DEPORTIVOS EN EL MUNICIPIO
TESORERO	CONTROLA ENTRADAS Y SALIDAS DE DINERO

Cuadro 7. Estructura municipal

Referente a las autoridades municipales, con el sistema de usos y costumbres anteriormente era obligatorio cumplir con ciertos requisitos como servir desde jóvenes desempeñando cargos comunitarios iniciando primero como topiles, para ascender mas tarde a mayores o jueces de camino y así sucesivamente hasta llegar a los puestos de mayor jerarquía. Actualmente cualquier ciudadano originario del municipio, aun no cumpliendo con esta tradición de servicio municipal puede aspirar a ocupar cualquier cargo en la presidencia municipal. Anteriormente la elección de autoridades era mediante mayoría de votos solamente levantando la mano y realizando el conteo total, hoy en día se ha adoptado la modalidad de planilla, voto secreto y urnas.

En el Municipio de Santa Maria Colotepec, generalmente, las decisiones son tomadas por acuerdo en una Asamblea General donde participan el pueblo, las autoridades municipales y agrarias; esta es una tradición que corresponde a los usos y costumbres que por años han prevalecido y en donde la participación del consejo de ancianos es muy importante ya que tienen peso moral en la comunidad y sirven de guía en la toma de decisiones. Después de la Asamblea General, la Asamblea de Delegados es la instancia representativa de las Comunidades.

A nivel comunitario en todo el territorio municipal, existe un núcleo organizacional representado por un delegado, secretario, vocal y tesorero; quienes se encargan de gestionar ante el ayuntamiento los recursos y peticiones de sus representados.

La organización entre los habitantes para realizar tequios es muy común, en algunos casos se llega a observar que las mujeres de algunas comunidades se organizan para adecuar pequeños espacios de terreno destinados para el establecimiento de aulas educativas (Ver anexo. Figura 38).

2.4.2.6. Infraestructura social.

a) Energía eléctrica

En el municipio de Santa Maria Colotepec de acuerdo al ultimo censo de población vivienda (INEGI, 2005), existen 3882 viviendas de las cuales el 91.9 % de ellas cuenta con servicio de energía eléctrica en sus domicilios, esto significa que 314.2 familias aun carecen de dicho servicio dentro del territorio municipal; el tipo de red es aérea, la instalación es monofásica y bifásica y el uso mas común es a 110 y 220 Volts para uso domestico y media tensión respectivamente (Ver anexo. Matriz de infraestructura de servicios, cuadro 27).

b) Agua entubada

El 61.8 % de las viviendas (2399.1) tienen agua entubada, estas son principalmente las colonias que se encuentran en la zona turística de Colotepec, mientras que el resto de la población se abastece del río y norias o pozos (comunidades que se encuentran fuera de la zona turística); no obstante la cantidad y calidad del agua se convierte en un problema constante ya que disminuye durante la época de sequía afectando a la población con mayor grado de marginación (Ver anexo. Matriz de infraestructura de servicios, cuadro 27).

c) Drenaje

De acuerdo al censo INEGI, 2000 el 64.1 % de las viviendas en el municipio cuenta con servicio de drenaje conectado a fosa séptica **particular**. Esto significa que no existe red de drenaje público, ya que aun no hay plantas de tratamiento de aguas negras y residuales en funcionamiento a nivel municipal. En la mayoría de las comunidades que se encuentran en los alrededores del casco municipal aun se siguen utilizando letrinas (Ver anexo. Matriz de servicios, cuadro 27). No obstante también existen cerca de la zona turística colonias como “El Marinero” cuyas calles lucen deplorables, ya que en ellas son vertidas desechos de aguas residuales provenientes de las mismas viviendas que no cuentan con red de drenaje (Ver anexo. Figura 39).

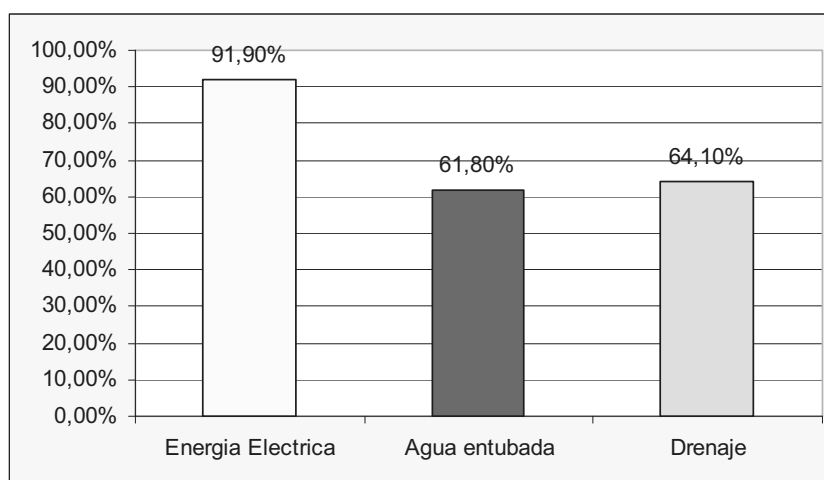


Figura 2. Porcentaje de Servicios existentes municipio

Fuente: INEGI 2005

2.4.2.7. Educación

a) Infraestructura educativa

NIVEL EDUCATIVO	CANTIDAD
PREESCOLAR	17
PRIMARIAS CONAFE	30
PRIMARIAS FORMALES	24
TELESECUNDARIAS	7
SECUNDARIAS FORMALES	4
COLEGIO DE BACHILLERES	1

Cuadro 8. Numero de instituciones educativas presentes en el municipio

INSTITUCIONES EDUCATIVAS EN SANTA MARIA COLOTEPEC

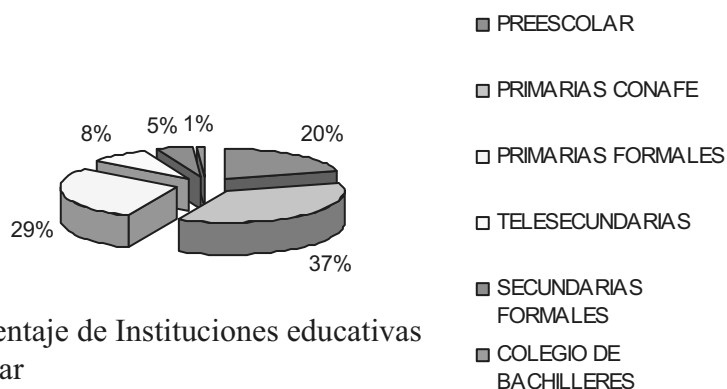


Figura 3. Porcentaje de Instituciones educativas por nivel escolar

La mayoría de las instituciones educativas a nivel municipal requieren de servicios de mantenimiento básico como pintura, otras tantas requieren de construcción principalmente de sanitarios, techados de plazas cívicas y espacios deportivos (Ver anexo. Matriz de infraestructura educativa, cuadro 28; figura 40).

2.4.2.8. Problemáticas detectadas.

- El suministro de agua potable en las comunidades de la parte alta del municipio así como el servicio de energía eléctrica es insuficiente, debido a que no existe red de agua potable y además en temporada de lluvias el acceso de las empresas que reparten el agua disminuye ya que los caminos se vuelven inaccesibles, así mismo es necesario realizar la ampliación del servicio de luz en la mayoría de las comunidades ya que prácticamente todas cuentan con viviendas que no tienen dichos servicios básicos. (Ver anexo. Árbol de problemas y soluciones, cuadros 31, 34, 37).
- Existe un marcado deterioro de la infraestructura educativa en la mayoría de las escuelas de las comunidades y colonias debido al desamparo y poca atención de las autoridades que han administrado el municipio (Ver anexo. Árbol de problemas y soluciones, cuadros 32, 35, 38).
- Contaminación de cuerpos de agua y calles por inexistencia de red de drenaje público en todo el municipio (Ver anexo. Árbol de problemas y soluciones, cuadros 33, 36, 39).

2.4.3. Eje Humano.

2.4.3.1. Demografía.

a) Población.

De acuerdo al último censo de población y vivienda 2005 del INEGI, la población total de Santa Maria Colotepec es de 19,223 habitantes de los cuales 9,572 son hombres y 9,651 son mujeres.

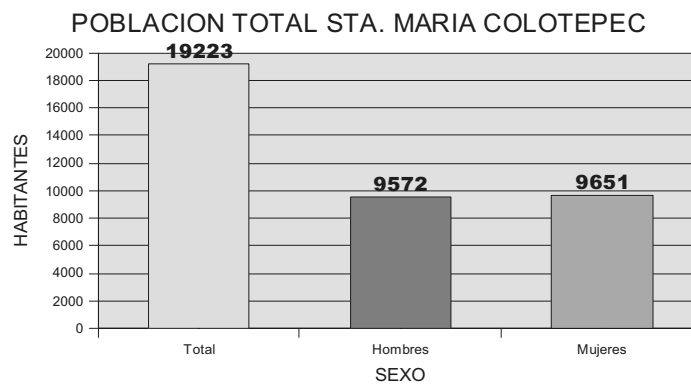


Figura 4. Población total, por genero de Santa Maria colotepec

b) Estructura Poblacional por Edades.

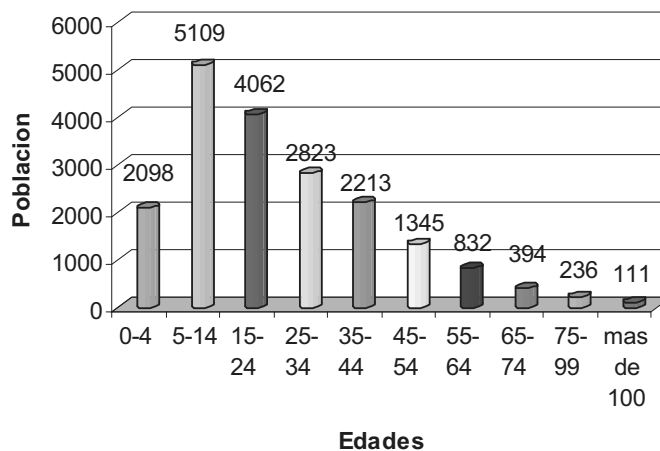


Figura 5. Población total por grupos de edades en Santa Maria Colotepec

c) Migración.

De acuerdo a la comisión nacional de población (CONAPO, 2005), en el municipio de Santa Maria Colotepec existen 3,607 hogares, de los cuales el 1.39 % reciben remesas provenientes de los estados unidos. El índice de intensidad migratoria es de 0.64187 lo que indica que el municipio esta catalogado con un grado de intensidad migratoria bajo.

Saldo Neto Migratorio

AÑO	SALDO NETO MIGRATORIO (PERSONAS)
1995-1999	1556
2000-2004	-931

Fuente: DIGEPO con datos del INEGI

d) Índice de Masculinidad y tasa de crecimiento.

De acuerdo a cifras del INEGI 2005 se indica que por cada 100 mujeres existen 99.18 hombres a nivel municipal. La tasa de crecimiento poblacional del 2000 al 2005 fue de 1.04 %.

e) Densidad Poblacional.

La densidad de población es de 28.98 habitantes por kilómetro cuadrado (INEGI, 2005).

f) Índice de Marginación.

El índice de marginación es una medida que permite diferenciar las localidades del país según el impacto de las privaciones que padece la población.

Para determinar si un municipio se encuentra clasificado como en alta-muy alta, media o baja marginación debemos tomar en cuenta varios indicadores que son los que determinan dicha clasificación como son: acceso a la educación, vivienda, electrificación, agua entubada, red de drenaje, pisos de tierra y la percepción de ingresos monetarios, entre otros. Santa Maria Colotepec se encuentra clasificada como un municipio de alta marginación (Índice de Marginación 0.12129) ya que carece en mayor parte de los indicadores antes mencionados. En la medida en que el municipio trabaje para abatir estos indicadores estaremos en transición de ser un municipio de alta a uno de medio o baja marginación.

g) Vivienda.

En el municipio de Santa Maria Colotepec, según el último censo de población y vivienda (INEGI, 2005) actualmente existen 3882 viviendas habitadas, 2487 cuentan con techos de materiales ligeros, naturales y precarios. El resto de viviendas (1404) cuentan con techos de losa de concreto, tabique o ladrillo. Del total de viviendas 1392 cuentan con paredes de materiales ligeros, naturales y precarios, 2135 tiene paredes de block, ladrillo, piedra o cantera. Del total de las viviendas 2203 tienen piso de cemento, mosaico, madera u otro material. En cada vivienda habitan en promedio 4.8 habitantes (Gráfica 4).

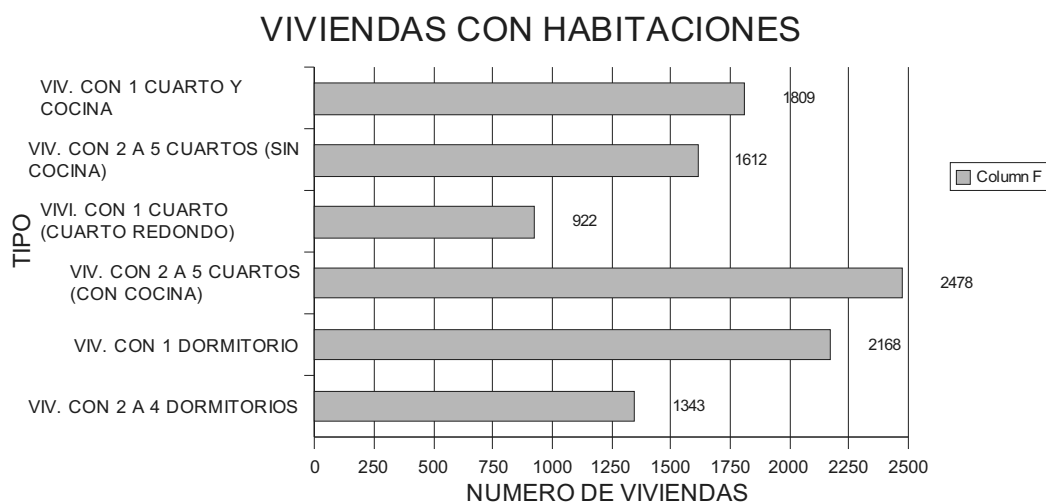


Figura 6. Habitaciones con que cuentan las viviendas.

h) Servicios de las viviendas.

Los servicios con los que disponen las viviendas son los siguientes:

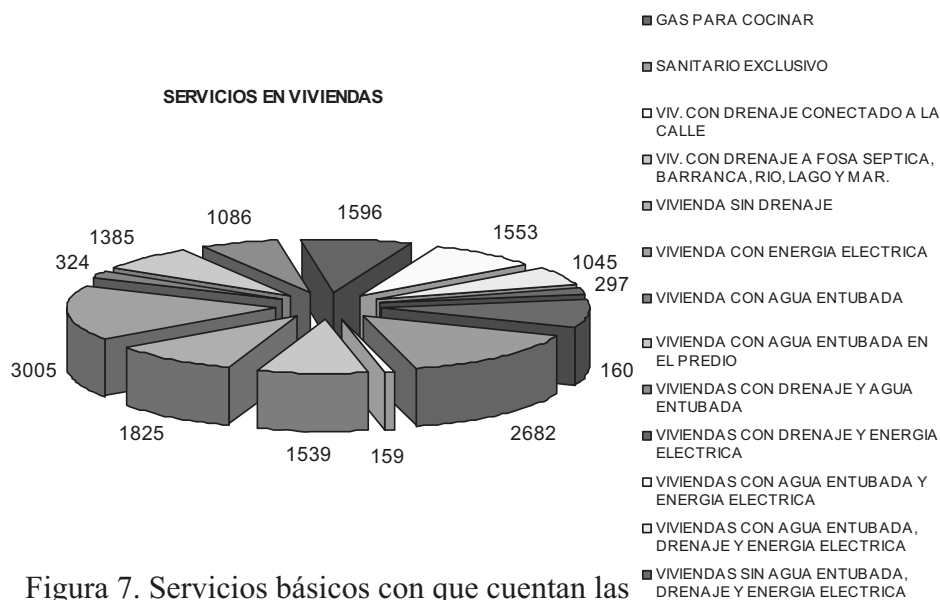


Figura 7. Servicios básicos con que cuentan las viviendas.

2.4.3.2. Infraestructura, comunicaciones y transportes.

a) Carreteras y tipos de caminos.

Se cuenta con la carretera federal No. 200 que comunica al Oeste con Pinotepa Nal. y al Este con San Pedro Pochutla y que pasa dentro del municipio a través de las colonias y comunidades como Marinero, Brisas de Zicatela, Barra de Colotepec, Barra de Navidad, Las Garrochas, Ventanilla, Charco Seco, Tomatal, Rosedal y río Valdeflores en el límite con el municipio de Santa María Tonameca. Hacia la cabecera municipal, partiendo de la carretera federal a la altura de la comunidad Barra de Navidad, se cuenta con carretera de asfalto (en reconstrucción) con una distancia aproximada de 14 km. En total son 64 comunidades las cuales cuentan con sus respectivos caminos de acceso, los cuales en su mayor parte se encuentran en malas condiciones casi todo el año, dificultando el traslado de sus habitantes.

PRINCIPALES CAMINOS Y DISTANCIAS.

CAMINO	DISTANCIA APROX. (Km)	TIPO DE CAMINO
Rio Valdeflores - Columpio	22	Terracería
Colotepec – Paso Ancho	14	Terracería
Mmariner – Rio Potrero	22	Terracería
Columpio – Corozalito	10	Terracería
Sn.J.Quequestle – Plan de Minas	10	Terracería
Piedras negras - Sarmientos	18	Terracería
Barra Navidad - Colotepec	14	Pavimento
Camalote – Cerro de la Olla	5	Terracería
Junta del Potrero – Palma Sola	5	Terracería
Arroyo el Bajo - Porvenir	7	Terracería
Tomatal – Juan Diego	5	Terracería
Tomatal – San José del Palmar	7	Terracería
Tomatal – Arroyo tomatal	10	Terracería
Libertad – Loma Bonita	8	Terracería
Río Potrero – Plan de Minas	5	Brecha

Cuadro 9. Principales caminos de Colotepec

b) Calles pavimentadas.

En las colonias Libertad, Marinero, Lomas del Puerto, Lázaro Cárdenas, Santa María, Los Tamarindos, Emiliano Zapata, Brisas de Zicatela, Barra de Colotepec, Barra de Navidad, Santa María Colotepec, y La Ceiba se suman un total 311 calles de las cuales solo 62 están pavimentadas (Gráficas 12 y 13).

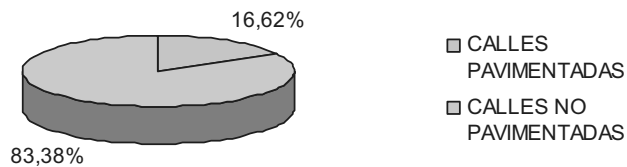


Figura 8. Infraestructura de calles en Santa María Colotepec

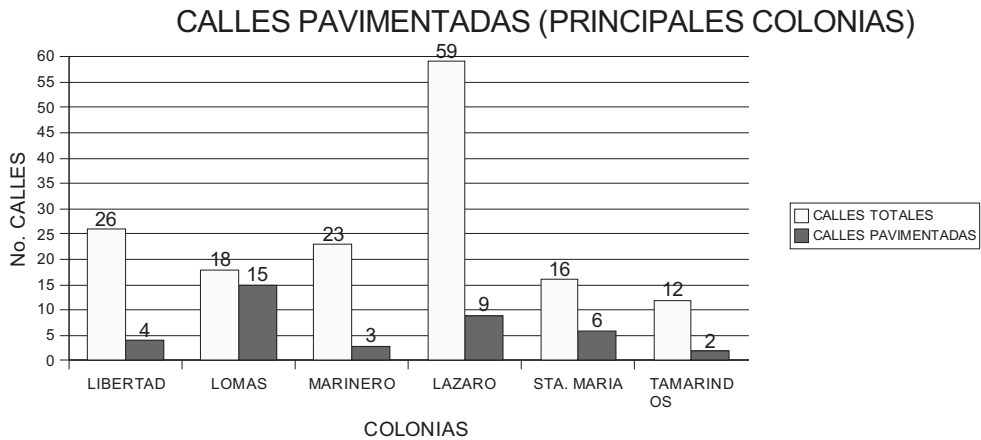


Figura 9. Comparación calles pavimentadas y no pavimentadas.

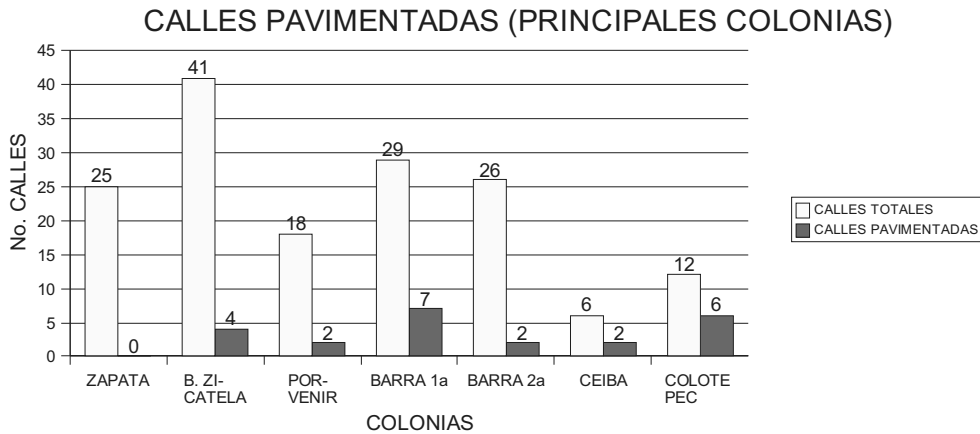


Figura 10. Comparación calles pavimentadas y no pavimentadas.

En las demás comunidades los caminos son de terracería y en temporada de lluvia algunos de ellos son intransitables (Corozal, Corozalito, Plan de Minas). Las comunidades de la Quebradora, Malucano, Totolapam, El Camarón, El Banco, San José Quequestle, Los Figueroa, Paso Lagarto y La Oscurana, son algunas de las comunidades que se encuentran separadas de la cabecera municipal por el cauce del río, este problema limita el acceso de los niños y jóvenes a las instituciones educativas, servicios de salud y abasto, que se encuentra en la cabecera municipal; obligando a los habitantes de estas comunidades a tener que rodear el cauce del río para llegar a la cabecera municipal, gastando mas tiempo y dinero en transporte, y que afecta principalmente a escolares quienes deben levantarse de madrugada para llegar a sus escuelas.

c) Tipos de transporte y rutas

Los transporte mas comunes son las camionetas tipo estaquitas y los Tsuru, ambos de la marca Nissan (Cuadro 6).

RUTA	NUM. UNIDADES	TIPO DE UNIDAD
Colotepec - Camalote	9	Camioneta estaquita Nissan
Colotepec - Puerto Escondido	12	Tsuru Nissan
Colotepec - Puerto Escondido	7	Camioneta estaquita Nissan
Tomatal - Puerto Escondido	4	Tsuru Nissan
Ventanilla - Puerto Escondido	3	Camioneta estaquita Nissan
Marinero - Quequestle	10 (alternan 5 camionetas x semana)	Camioneta estaquita Nissan
Tomatal - Juan Diego	3	Tusuru Nissan
Tomatal - Juan Diego	2	Camioneta estaquita Nissan
Marinero - Loma Bonita	2 (alternan 1 unidad diaria)	Camioneta estaquita Nissan
Barra - Puerto Escondido	23	Camioneta estaquita Nissan
Barra - Puerto Escondido	4	Tsuru Nissan
Lázaro - Puerto Escondido	5	Tsuru Nissan
Zicatela - Puerto Escondido	4	Tsuru Nissan
Río Valdeflores - Valdeflores	4	Tsuru Nissan

Cuadro 10. Principales rutas de transporte

d) Medios de comunicación.

En la parte baja del municipio (zona turística) se cuenta con todos los servicios de comunicación. En telefonía celular existen dos compañías: Movistar y Telcel; en telefonía fija se encuentra Telmex; se captan los canales de televisión 7 y 13 de Tv Azteca, y de Televisa los canales 2 y 5; existe también 1 Radiodifusora que se encuentra localizada dentro del territorio municipal (La Ola 870 AM) y se capta la señal de la estación de radio Estereo Esmeralda 94.1 FM; además de otros medios de comunicación como internet, correo, telégrafo, y radio de banda civil. No obstante en la parte alta del municipio los servicios disminuyen considerablemente ya que no hay telefonía celular y tampoco servicios de correo

y telégrafo. En la cabecera municipal existen algunos sitios de acceso a Internet y también se captan las señales tanto de ambas televisoras como las radiodifusoras antes mencionadas.

2.4.3.3. Infraestructura para discapacitados y personas de la tercera edad.

Son escasas las obras en el municipio que contemplan rampas de acceso para los discapacitados, siendo uno de los principales problemas para estas personas ya que no pueden subir a las banquetas y deben exponerse circulando por las avenidas. Es necesario contemplar este tipo de infraestructura, ya que Colotepec crece rápidamente y debido a la importancia que tiene como centro turístico no debe carecer de este tipo de accesos, prestando en todo momento un servicio digno tanto a sus habitantes como a los que vienen de visita. Tampoco se cuenta con asilo de ancianos.

2.4.3.4. Abasto.

El municipio cuenta con 76 Misceláneas particulares y 10 tiendas DICONSA distribuidas en diferentes comunidades a lo largo de todo su territorio, además de 2 espacios para la construcción de mercados que aun no funcionan como centro de abasto, debido a esto la población se ve obligada a realizar la compra de sus productos en el municipio vecino, dejando la mayor parte de la derrama económica de aquel lado.

En la cabecera municipal cada que se realizan los pagos del programa OPORTUNIDADES, se establece un tianguis el cual se lleva gran parte de los recursos económicos que debe quedar para los comerciantes del municipio.

2.4.3.5. Salud.

a) Servicios de Salud

Los servicios de salud municipales se extienden a 49 comunidades con sus respectivas casas de salud, en las cuales se les brinda atención preventiva, mas no curativa; es decir, las casas de salud se limitan a proveer de algunos medicamentos como desparasitantes y vacunas, personas con síntomas de paludismo se les toman muestras de sangre y se envían a los laboratorios, también medicamentos contra padecimientos mas frecuentes como el dolor

de cabeza, de muelas, fiebre, resfriados, e afecciones estomacales. Existen 4 centros de salud a nivel municipal, ubicados en las comunidades de Valdeflores, Puerto Escondido, Barra de Colotepec y Santa Maria Colotepec. Se cuenta con 10 doctores, de los cuales 2 se localizan en la comunidad de la Barra de Colotepec, 1 en Valdeflores, 3 en Santa Maria Colotepec, 3 en el centro de salud de Puerto Escondido y 1 en la colonia Lázaro Cárdenas. En cuanto a las unidades de traslado medico se cuentan con dos: una en la cabecera municipal y otras en el centro de salud de Puerto Escondido. Además de estos servicios, el estado envía mensualmente el programa de unidades móviles donde se proporcionan servicios de consulta médica vía satelital (telemedicina) en la cabecera municipal y bimestralmente a las comunidades de Mata de Bule y El Tomatal. No obstante en el municipio la cobertura de servicios médicos es limitada ya que de 19,223 habitantes solo 6,075 cuentan con servicios médicos (derechohabientes ISSTE, IMSS y otros.); 12,836 no cuentan con el, mientras que 312 habitantes no especificaron si cuentan con el servicio (Grafica 7).

Los problemas en el rubro de salud que limitan el desarrollo humano, se deben principalmente, a que en la mayoría de las comunidades existen casas de salud que no cubre las necesidades básicas de la población ya que no cuentan con médicos que acudan con mayor frecuencia a las casas de salud y que en el mejor de los casos son atendidas por personas de la misma comunidad y cuya función es facilitar algunos medicamentos contra el dolor y la fiebre nada mas.

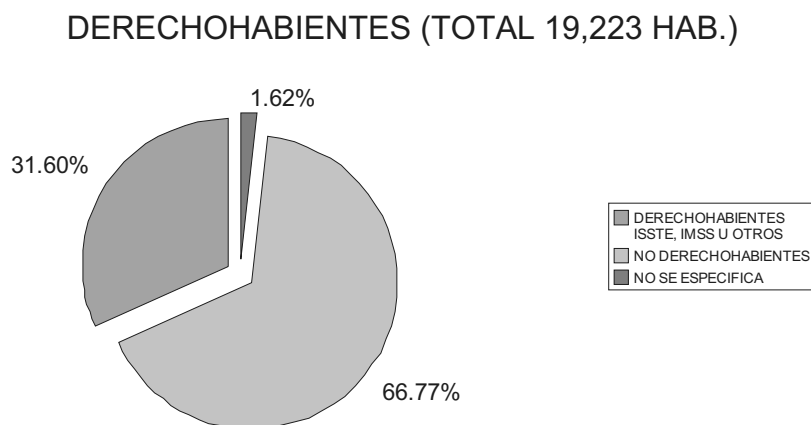


Figura 11. Derechohabientes totales

Fuente: INEGI, 2005

Ahora bien, de los 6,075 habitantes que si cuentan con el servicio medico, el 72.47 % se concentra en tan solo 9 localidades, las cuales se localizan en centros urbanos y a orillas de

la carretera, mientras que el otro 27.53 % de derechohabientes se encuentra dividido entre 45 localidades generalmente ubicadas en localidades de difícil acceso. Las casas de salud que se localizan en el municipio generalmente son atendidas por personas de las mismas comunidades, así como algunas parteras previa capacitación de la S.S.O.

b) Abasto de medicamentos.

Se realiza por medio la jurisdicción sanitaria previa petición del municipio de acuerdo a las necesidades de la población. Además de que en los próximos días esta por inaugurarse la Farmacia Municipal de Santa Maria Colotepec y será ubicada en la cabecera municipal.

c) Padecimientos frecuentes.

De acuerdo a los datos proporcionados por el centro de salud de Santa Maria Colotepec, el mayor numero de consultas (80 %), se relaciona con padecimientos del tipo infecciosos (transmisibles), de los cuales un 40% corresponde a infecciones respiratorias, 30 % enfermedades diarreicas, 10 % enfermedades de la piel, 10 % enfermedades por vector (Dengue y Paludismo), 10 % otras enfermedades como micosis, conjuntivitis, etc. Un 15 % de las consultas corresponde a enfermedades crónicas (50 % Diabetes, 40 % Hipertensión arterial, 10 % Diabetes + Hipertensión). El 5 % restante de las consultas se relaciona con pacientes embarazadas.

d) Estudios y vacunas que se aplican.

De acuerdo a la información proporcionada por la Jurisdicción Sanitaria 04 Costa, en Santa Maria Colotepec se realizan de forma permanente y en campañas, estudios de detección de Diabetes, Hipertensión, Obesidad, Dislipidemias (colesterol) e Hiperplasia prostática en hombres mayores de 45 años.

Una vez al año se lleva a cabo la semana de salud para adultos mayores de 60 años (VII Semana de Salud 2008) donde se realizan diversos estudios como los antes mencionados, así también se aplican vacunas contra la influenza y el neumococo.

En infantes se aplican los cuadros básicos de vacunación; así mismo se realizan estudios de detección de cáncer en mujeres denominados como Citología o papanicolao (displasias en forma temprana del cáncer), detección oportuna del cáncer mamario y detección oportuna de probables canceres en niños y adolescentes como leucemias,

neuroblastomas (glándulas suprarrenales), cáncer de riñón, del sistema nervioso, óseo y de los ojos (retinoblastoma) entre otros.

e) Población con Capacidades Diferentes.

No se tiene un número exacto de esta población, pero de acuerdo a información proporcionada por el DIF municipal, se estima que existen al menos dos personas con algún tipo de discapacidad por cada comunidad que integra el municipio.

f) Mortalidad.

De acuerdo a las cifras proporcionadas por la Jurisdicción Sanitaria 04 Costa, En el 2007 se reportaron 31 defunciones totales, de las cuales 17 fueron hombres y 14 mujeres (Grafica 8). En el 2008 hasta el mes de julio se han reportado 14 defunciones de las cuales dos son del sexo masculino y las restantes del sexo femenino (Grafica 9). No se conocen en su totalidad cuales fueron las causas de los decesos entre 2007 y 2008, pero cabe mencionar que dentro de las causas más frecuentes se presentaron 2 por cáncer de mama, 2 por cáncer no especificado en hombres, y 3 defunciones por enfermedad de Chagas (Trypanosomiasis Americana); lo cual indica que es necesario establecer programas preventivos y de control para la erradicación del insecto transmisor o vector.

DEFUNCIONES GENERALES 2007-2008		
SEXO	2007	2008 (ENE-JUL)
MUJERES	14	12
HOMBRES	17	2

FUENTE: JURISDICCION SANITARIA 04 COSTA 2008

Cuadro 11. Defunciones totales Santa Maria Colotepec del 2007 a Julio del 2008

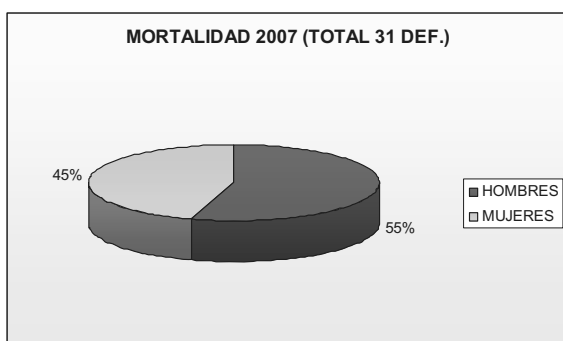


Figura 12. Mortalidad 07

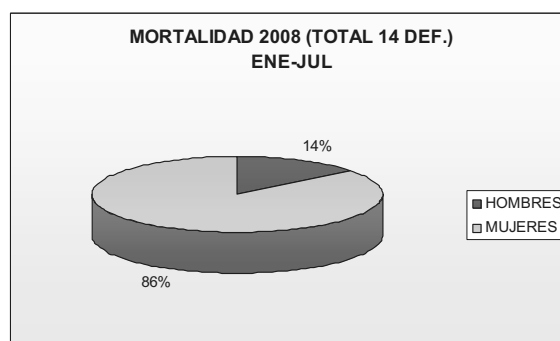


Figura 13. Mortalidad 08

g) VIH.

En el 2007 se originó solamente un reporte de personas con VIH, mientras que para el 2008 no existe a la fecha ningún caso. En total actualmente, existen en el municipio de Santa Maria Colotepec 4 personas con este padecimiento.

h) Control de enfermedades zoonoticas.

Hasta el momento no hay brotes de brucela, ni tuberculosis a nivel municipal en ganado bovino que puedan poner en riesgo la salud de la población.

i) Desnutrición.

Por parte del DIF. Municipal se distribuyen desayunos escolares a muy bajo costo en las instituciones de educación primaria que se localizan dentro del municipio con la finalidad de combatir las deficiencias nutricionales que principalmente se presentan en infantes. No se obtuvieron datos acerca del número de población obesa del municipio, ni tampoco existen programas para la capacitación de mejora alimenticia.

j) Alcoholismo.

No hay datos acerca del número de habitantes que consumen alcohol, ni cuantos tienen problemas de alcoholismo severo; sin embargo son varios los centros de rehabilitación que se encuentran dentro de los límites municipales. En la cabecera municipal se localizan 2, en la colonia Libertad 1, en Marinero y La Barra cuentan con uno respectivamente y 2 mas en la col. Lázaro Cárdenas.

k) Drogadicción.

No hay datos en el municipio que indiquen cual es el grado de consumo y población vulnerable. No obstante, existe un centro de la rehabilitación para personas con problemas de drogadicción ubicado en la col. Libertad.

2.4.3.6. Situación educativa

La población que acude a la escuela de 6 a 14 años de edad es de 4463 habitantes, de estos 2276 son hombres y 2187 son mujeres y son atendidos por 65 instituciones de nivel primaria y secundaria de acuerdo al rango de edades, así como por 282 profesores. El nivel de escolaridad promedio en Santa Maria Colotepec es la primaria. El personal docente que

labora en el municipio es de 29 maestros en nivel preescolar, 34 maestros en primarias (CONAFE), 116 en primarias formales, 14 en telesecundarias, 112 en secundarias formales y 12 maestros en nivel medio superior.

De acuerdo al ultimo censo del INEGI 2005, la población de Santa Maria Colotepec de 15 años en adelante es de 11,906 de los cuales 9,989 son alfabetas y 1,917 son analfabetas (Grafica 5).

POBLACION DE 15 AÑOS EN ADELANTE (TOTAL 11,906 HAB.)

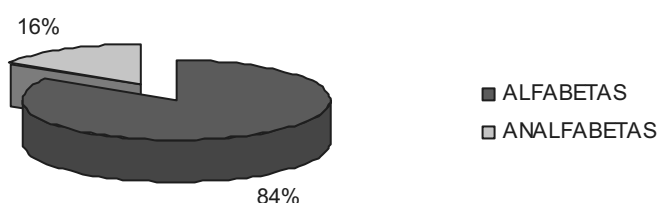


Figura 14. Porcentaje analfabetismo en Santa Maria Colotepec

a) Educación para Adultos.

El instituto estatal de educación al adulto (IEEA) ha establecido en el municipio 16 círculos de estudio y enseñanza para adultos. Las comunidades que cuentan con este servicio son: La Obscurana, Las Carretas, Santa Maria Colotepec, San José Quequestle, Emiliano Zapata, Loma Bonita, Zicatela, Los Naranjos, Cerro del Caballo, Camalote, Aguaje de la Danta, El Tecomate, El Camarón, Valdeflores 2a. Sección, Los Sarmiento y El Porvenir.

b) Habitantes de habla indígena.

CONDICION	HABIT. (MAS DE 5 AÑOS)
HABLAN LENGUA INDIGENA	1455
NO HABLAN LENGUA INDIGENA	15435
NO SE ESPECIFICA	125

Cuadro 12. Habitantes de habla indígena

**HABLANTES LENGUA INDIGENA
(MAS DE 5 AÑOS)**



Figura 15. Hablantes lengua indígena.

c) Bibliotecas municipales.

Solo existe una biblioteca a nivel municipal localizada en la cabecera municipal.

d) Cocinas Comunitarias.

En cuanto a cocinas comunitarias se refiere actualmente no esta en funcionamiento ninguna, pero se tiene contemplado reactivarlas en el próximo año por parte del DIF municipal.

2.4.3.7. Historia del municipio.

a) Toponimia.

La palabra Colotepec se compone de Colotl “torcedura, curvatura”; tepetl “cerro” y de “C”, en, que significa “El cerro de la torcedura”.

b) Antecedentes históricos.

No se sabe la época de fundación de Santa María Colotepec, pues solo consta que sus títulos de composición le fueron expedidos por el gobierno colonial de 1714 y de cuyos terrenos les dieron posesión los subdelegados de Atlatlauca D. Leonardo Roldan y Moscon, y el de Chichicapam y Zimatlan D. Manuel Rebollo.

c) Cronología de hechos históricos.

El 15 de marzo de 1825 Santa María Colotepec se integra al partido que hoy es el distrito de Miahuatlan; un año mas tarde, pero con fecha 6 de mayo se integra al partido que hoy en día es el distrito de Pochutla. El 18 de noviembre de 1844 se erige como poblado de la parroquia de Loxicha, subprefectura de Pochutla, distrito de Ejutla, posteriormente el 23 de

marzo de 1858 se integra al distrito de Pochutla. El 23 de octubre de 1891 Santa Maria Colotepec se convierte en agencia municipal del distrito de pochutla.

2.4.3.8. Caracterización Cultural

a) Grupos étnicos.

De acuerdo al II censo de población y vivienda 2005, en el municipio habitan un total de 1455 personas que hablan alguna lengua indígena.

b) Indumentaria (traje típico).

El vestido solo lo utilizan las mujeres de edad avanzada, consiste en un enredo de percal de colores fuertes y blusa adornada con reboso. Los hombres utilizan calzón de manta.

c) Religión.

Al año 2000, de acuerdo al citado censo realizado por el INEGI, la población de 5 años y mas que es católica asciende a 12, 579 habitantes, mientras que los no católicos en el mismo rango de edades suman 3,180 personas.

d) Practicas rituales

En el municipio ha sido posible mantener vivas las tradiciones de los pobladores; una de estas tradiciones son los festejos católicos que año con año se realizan y congregan a toda la población municipal citando, por ejemplo festividades como las del 12 de enero a la virgen de Guadalupe; 8 de septiembre, la patrona del pueblo (Santa Maria Natividad); 7 de octubre a la virgen del Rosario; además del 27 de febrero donde se festeja la fundación de Santa Maria Colotepec y así también para cada fiesta se nombra una mayordomía que se encarga de realizar todos los preparativos concernientes a cada evento.

e) Música.

En el municipio existe una banda de música integrada principalmente por niños talentosos, quienes frecuentemente amenizan en las festividades comunales. El tipo de música preferida son las chilenas.

f) Gastronomía.

Los platillos predilectos de la población para la celebración de sus festividades son el tradicional Mole de Guajolote o Pollo y la Barbacoa de chivo o res.

g) Sitios sagrados y centros ceremoniales.

En la cabecera municipal se cuenta con la parroquia de Santa Maria Natividad, la patrona del pueblo.

h) Monumentos Históricos.

En la comunidad de Charco Seco se cuenta con unas ruinas arqueológicas; así mismo en la cabecera municipal existe una iglesia en ruinas que data del año de 1880.

2.4.3.9. Conocimientos y habilidades.

La población de 18 años y más sin instrucción superior es de 8, 694 personas, mientras que la población con instrucción superior (profesionistas) es de 285 personas.

En el municipio diversos sectores de la población tienen conocimiento de diferentes oficios como carpintería, albañilería, mecánica, herrería, jardinería, plomería, etc. que generalmente son desempeñados en la zona turística. No obstante, una gran parte de la población se desempeña en labores del campo, ganadería y pesca.

2.4.3.10. Expectativas de futuro como actor social.

El desarrollo del municipio de Santa Maria Colotepec se ha convertido en una realidad, con el inicio de la construcción de la supercarretera que lo unirá con la capital del estado, este suceso permitirá atraer más cantidad de visitantes y por consecuencia una derrama económica mayor a la actual, generando la creación de más fuentes de empleo para los habitantes del municipio, el cual se verá obligado a crecer tanto en infraestructura como en servicios. La creación de empleo generará una mejor calidad de vida y oportunidades de desarrollo, los habitantes contarán con mejores servicios de salud, ya que habrá mayor cobertura, los servicios educativos serán más y de mejor calidad, los centros de abasto aumentarán permitiendo tener más opciones de elegir, la infraestructura municipal se elevará

notablemente y al final los habitantes del municipio nos veremos beneficiados directa o indirectamente.

2.4.3.11. Fenómenos sociales que afectan a las sociedades locales.

Uno de estos fenómenos es el desarrollo asimétrico del municipio con relación a su territorio, es decir; el municipio esta dividido en dos zonas básicamente: la zona turística y la parte alta la cual sufre el mayor grado de marginación, consecuencia de que toda la inversión va dirigida a la zona turística debido a que es la que genera mayores recursos. Este fenómeno limita el desarrollo humano de las comunidades rurales, ya que el acceso a los servicios básicos es muy limitado, tanto en infraestructura de caminos, como de escuelas, comercios y servicios de salud.

Otro fenómeno social es la inseguridad a causa de la delincuencia que actualmente se vive en el municipio, y que aunque no existen cifras exactas sobre estos problemas son palpables ya que en el municipio ha aumentado alarmantemente presentándose con mayor frecuencia robos a mano armada, robos a casas habitaciones, intentos de homicidio con arma blanca y armas de fuego y recientemente secuestros. Esta situación genera un miedo constante en los habitantes del municipio y frena la libertad de vivir con tranquilidad.

2.4.3.12. Cultura y deporte.

Existe 1 biblioteca a nivel municipal donde los jóvenes pueden acudir a realizar sus tareas y trabajos, aunque el acervo con que se cuenta es un poco limitado. También existe una banda de música en el municipio, la cual esta integrada por niños.

No existen museos en Santa Maria Colotepec, hecho que sin duda alguna tiene mucha importancia debido a que en gran parte del territorio municipal se han encontrado vestigios de culturas ancestrales que se asentaron en este municipio, y que según información proporcionada por los mismos habitantes de las comunidades han sido saqueados sin ningún control para vender las piezas que encuentran a coleccionistas privados. Actualmente un grupo altruista de profesionistas, originarios del municipio con el apoyo de las autoridades municipales se han dado a la tarea de rescatar a través de todo el territorio municipal piezas

de gran importancia, que se encuentran en manos de pobladores que se dedican a buscar todo tipo de piezas artesanales elaboradas por estas culturas y que ante la situación actual, algunos optan por venderlas al mejor postor.

En el aspecto deportivo, actualmente en el municipio se han creado algunas ligas con la finalidad de fomentar el deporte en jóvenes y adultos; así mismo mediante estas actividades se pretende evitar que la población, al no tener espacios de ocio y sano esparcimiento, adopten malos hábitos tan comunes de ver como la drogadicción y el alcoholismo entre otros.

Dentro de los deportes que se promueven mas frecuentemente son el Fútbol y el Basketbol ; contando con 2 ligas de baby fut (modalidad parecida al futbol sala), 1 de futbol y 2 de basquetbol. En esta parte existe un problema, ya que se limita a la población infantil a la practica de estos deportes en formato de competencia por que no existen ligas en ambas disciplinas, convirtiéndose en un problema de desarrollo social y de salud ya que es en esta edad en la que se debe hacer mayor énfasis en las practica del deporte para evitar problemas de obesidad y sobrepeso en infantes, además de fomentar buenos hábitos.

Las instalaciones deportivas con las que se cuenta en el municipio son las siguientes:

- ◆ 36 canchas de basketbol
- ◆ 9 canchas de Futbol (superficie de tierra) con medidas mínimas reglamentarias
- ◆ 2 canchas de usos múltiples techadas.

No existe en el municipio una unidad deportiva que cuente con instalaciones de fútbol, voleibol, basketbol, natación, atletismo, frontenis, entre otras, para poder realizar eventos deportivos y culturales.

2.4.3.13. Problemáticas detectadas

- La mayoría de las calles de terracería de las colonias Marinero, Lázaro, El Porvenir, Libertad, Emiliano Zapata, Santa Maria, Tamarindos, Brisas de Zicatela y de las comunidades de la Barra de Colotepec, Barra de Navidad y Santa Maria Colotepec se encuentran en mal estado. Durante la temporada de lluvia un gran porcentaje de estas se deslavan y mucho material deslavado principalmente lodo y

tierra llega al mar, ocasionando un mal aspecto, además de que las calles quedan intransitables, generando molestias tanto para la gente local como para los habitantes (Ver anexo. Árbol de problemas y soluciones, cuadros 40, 43, 46).

- No existe atención médica en la mayoría de las comunidades del municipio (Ver anexo. Árbol de problemas y soluciones, cuadros 41, 44, 47).
- No existe un museo municipal comunitario donde se puedan exhibir las piezas encontradas y que pertenecieron a culturas prehispánicas que se asentaron en este territorio (Ver anexo. Árbol de problemas y soluciones, cuadros 42, 45, 48).

2.4.4. Eje Ambiental

2.4.4.1. Localización geográfica y extensión territorial.

a) Macrolocalización.

El municipio de Santa María Colotepec, se localiza en el sureste de la república mexicana, en la región costa, perteneciente al distrito de Pochutla del estado de Oaxaca, en las coordenadas $96^{\circ} 56' 15''$ longitud oeste, $15^{\circ} 54' 50''$ latitud norte y a una altura de 50 metros sobre el nivel del mar.

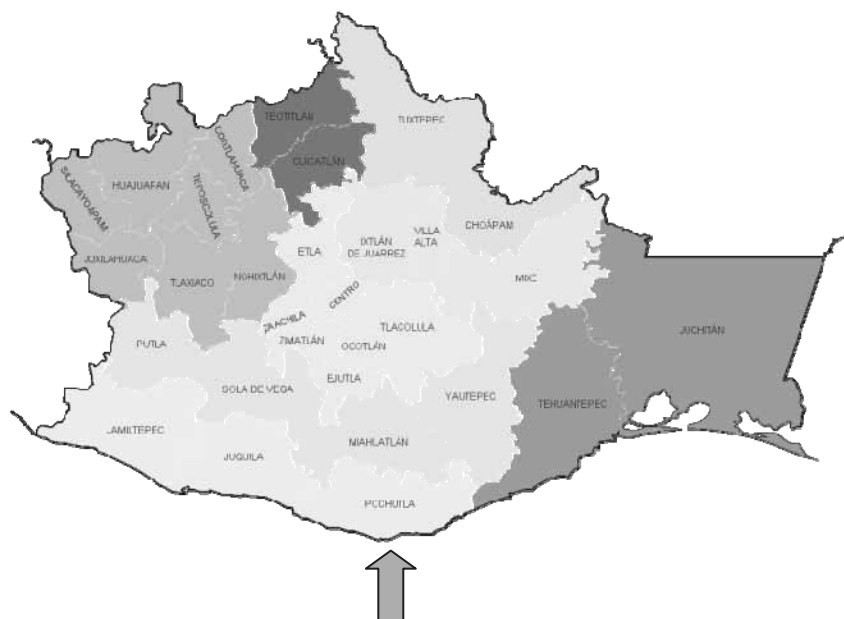


Figura 16. Macro localización del territorio de Santa María Colotepec (ubicación del distrito).

b) Microlocalización.

Limita al norte con el municipio de San Bartolomé Loxicha y San Sebastián Coatlán; al sur con el océano Pacífico; al este con Santa María Tonameca; al oeste con San Gabriel Mixtepec y San Pedro Mixtepec. La superficie del municipio es de 421.17 km²; esto indica que tiene un 0.44 % del territorio total perteneciente al estado de Oaxaca. La distancia aproximada a la capital del Estado es de 317 kilómetros. En el municipio de Santa María Colotepec existen conflictos territoriales con el municipio de San Pedro Mixtepec. El área en conflicto suma un total de 3,000 has.

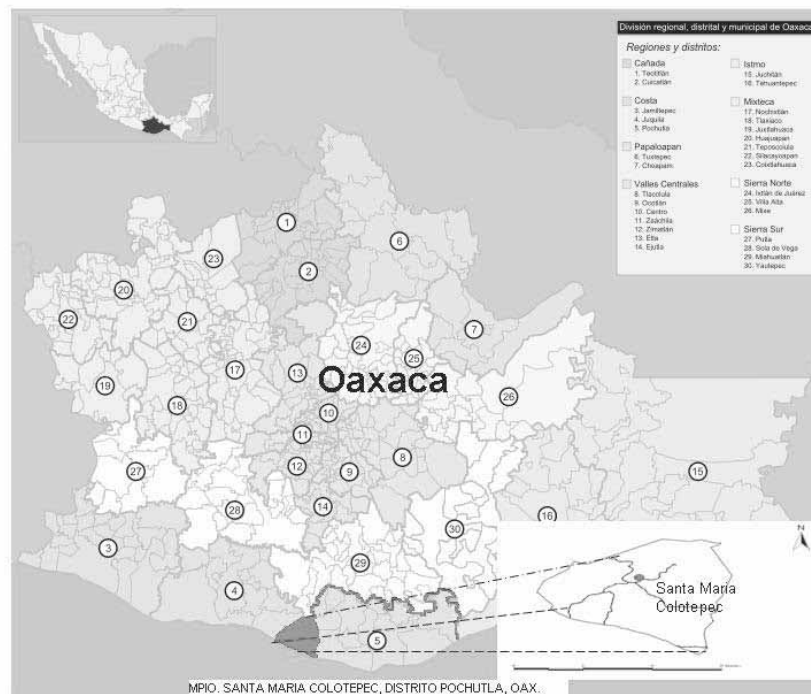


Figura 17. Microlocalización de Santa María Colotepec, dentro del distrito de Pochutla.

2.4.4.2. Inventario de Uso de Suelo

En Santa María Colotepec la superficie destinada al uso agrícola es de 14,334.63 has. La superficie de uso ganadero es de 2,112.89 has; la de uso forestal de 25,469.678 y 200.538 corresponden a cuerpos de agua. Sumando un total de 42,117.73 hectáreas de superficie total municipal (Grafica 1).




Figura 18. Inventario de Uso de Suelo

Fuente: INEGI, 2005

2.4.4.3. Fisiografía municipal

a) Orografía

Constituida por lomeríos someros con pendientes del 2% al 5% y con algunos cerros aislados hasta el conjunto de elevaciones de tamaño y arreglo variable con pendientes predominantes del 15% al 40% y en la parte alta al norte del municipio aparecen cordilleras con crestas desde ligeramente redondeadas con laderas cortas y estrechas hasta cordilleras alargadas y angostas con crestas agudas cuyas pendientes sobrepasan el 80%; cuenta con una zona montañosa llamada cerro de la Hoya.

b) Hidrología.

Dentro del área territorial del municipio de Santa María Colotepec existen escurrimientos que se originan en la parte norte del mismo así como en las colindancias con el municipio de San Gabriel Mixtepec, San Pedro Mixtepec y San Bartolomé Loxicha, que al irse uniendo van desembocando en el Río Potrero y el Río Colotepec formando la microcuenca de Santa María Colotepec, la cual es aprovechada río abajo por los agricultores mediante bombeo para los diferentes cultivos, en las partes planas y semiplanas.

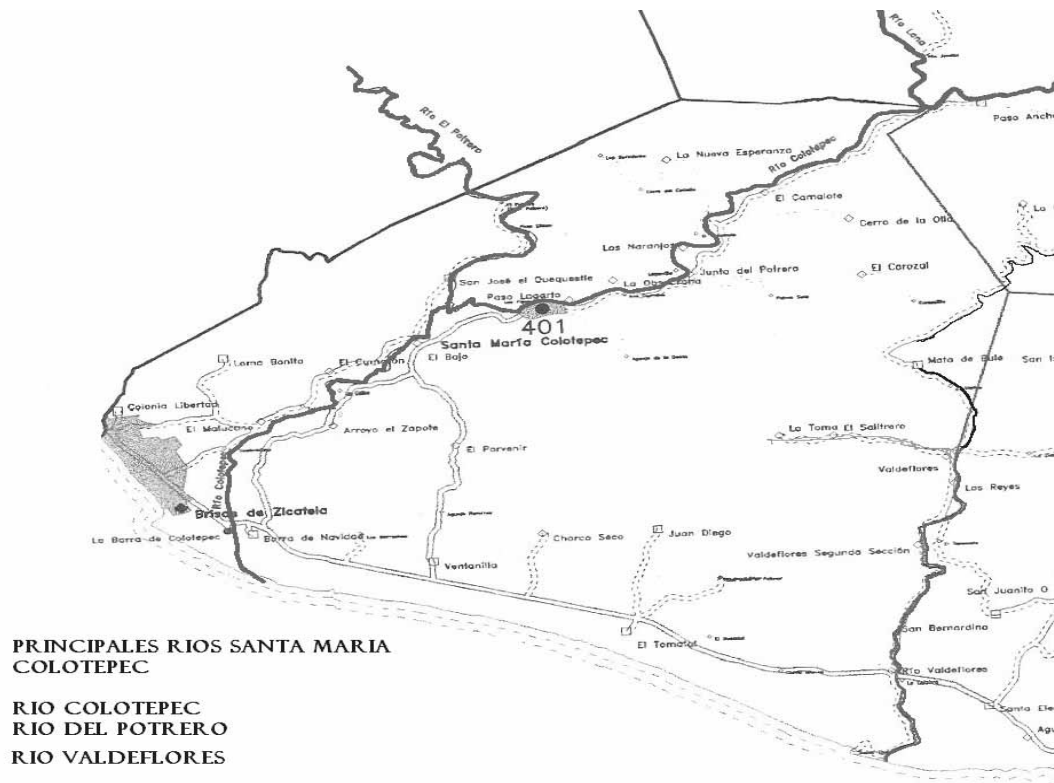


Figura 19. Afluentes principales de Colotepec

c) Clima.

El clima predominante es Aw1, que corresponde a la clasificación cálido húmedo con lluvias en verano. La temperatura media anual es de 29° C.

De acuerdo con la carta de efectos climáticos del instituto nacional de estadística geografía e informática (INEGI), correspondiente a la zona de Puerto Escondido, la precipitación en el municipio de Santa María Colotepec se divide en dos periodos: Noviembre-Abril (menor precipitación) y Mayo-Octubre (mayor precipitación). El primer periodo se caracteriza por tener una precipitación de 25 a 50 Mm. de lluvia a lo largo del periodo durante el cual el numero de días con lluvia apreciable se encuentra en un rango de 0-29 días, estas cifras son para la zona que comprende desde la parte baja del municipio (zona turística), a la cabecera municipal; las comunidades localizadas hacia el norte del municipio después de la cabecera municipal, tienen precipitaciones de 50 a 100 Mm. de lluvia y con un numero de días con lluvia apreciable de 0 a 29.

El segundo periodo tiene una precipitación de 900 a 1000 Mm. de lluvia distribuidos en un numero de días con lluvia apreciable de 30 a 59 y comprende desde la parte baja del municipio hasta la comunidad de la Ceiba; las comunidades localizadas mas al norte hasta Paso Lagarto tienen precipitaciones también de 900 a 1000 Mm. de lluvia pero distribuidos en un numero de días con lluvia apreciable de 60 a 89; de Paso Lagarto a Paso Ancho la precipitación aumenta de 1000 a 1700 Mm. de lluvia distribuidos en un rango de 60 a 89 días de lluvia.

d) Suelos.

Del total del territorio de Santa Maria Colotepec el 75 % corresponde al tipo de suelo de los Regosoles (eutrico); un 18 % aproximadamente corresponde al tipo de suelo Cambisol (crómico) y un 7 % restante corresponde a Feozem (haplico). Carta edafológica del INEGI 1:250 000 (Ver anexo. Eje ambiental)

2.4.4.4. Flora y fauna.

El tipo de vegetación predominante en esta región es la selva baja caducifolia (SBC), vegetación riparia, selva mediana y zona de transición en la parte más alta del bosque de pino-encino y bosque de pino. La flora de la región está representada por la selva baja caducifolia, la cual es la comunidad más rica y diversa en especies y la que mayor extensión ocupa, contiene de 30 a 50 especies en una superficie de 0.1 hectáreas. En las áreas donde los suelos son pobres en mantillo orgánico, llamado comúnmente tepetates, se asocia con la sabana que se presenta en forma de parches incrustados en la selva baja caducifolia. La vegetación se caracteriza físionómicamente por la baja estatura de los componentes arbóreos (normalmente de 4 a 12 m.), los cuales se encuentran en un solo estrato, y por la pérdida de las hojas durante un período de seis meses aproximadamente. Los troncos de los árboles son generalmente cortos, torcidos y ramificados cerca de la base, o por lo menos en la mitad inferior y las copas muy extendidas y poco densas. El estrato herbáceo y arbustivo es abundante en la época de lluvias, que es cuando retoñan y germinan muchas especies de hierbas, pero es escaso en la temporada de seca. Dentro de la vegetación mas representativa en el municipio están principalmente Cacahuananche (*Gliricidia sepium*), Huizache (*Acacia farneciana*), Copal (*Elaphrium sp.*), Otatil (*Comocladia engleriana*), Zarza, Tololote, Chepil (*Crotalaria longirostrata*), Ciruela de monte (*Spondia purpurea*), Guayaba (*Psidium spp*), Guapinol (*Hymenaea courbaril*), Palo mulato (*Bursera simaruba*), Guamúchil (*Pithecellobium dulce*), Nanche (*Byrsonima crassifolia*), Parota (*Enterolobium ciclocarpum*),

Cedro (*Cedrela odorata*), Caoba (*Swietenia macrophylla*), Ocote (*Pinus oocarpa*), Samaritán, Tejoruco, Cuajilote (*Parmentiera aculeata*), Carnizuelo, entre otras, cuyo aprovechamiento es maderable, para la extracción de postiería y para la leña.

En la zona correspondiente a la costa donde se encuentran localizadas las lagunas, se pueden observar manglares, este, es el nombre común que reciben las formaciones vegetales siempre verdes que se desarrollan en los limos litorales salados y móviles (en plena zona de influencia de las mareas, estuarios, lagunas y ensenadas) presentes en la zona intertropical. A pesar de la pobreza del suelo, se trata de uno de los ecosistemas más productivos, en el que existe además una gran riqueza faunística.

Fauna: De acuerdo a la información obtenida de los pobladores que habitan las diferentes comunidades, aun se pueden observar las siguientes especies representativas:

MAMIFEROS	
<i>Nombre común</i>	<i>Nombre científico</i>
Armadillo	Dasyus movemcinotus
Venado	Odocoeleos virginianos acapulcencis
Conejo	Sylvilagus cunicularis
Coyote	Canis latrans
Tlacuache-ratón	Marmosa mexicana
Tlacuache	Didelphys marsupialis
Tejon	Nasua Larica
Tigrillo	Felix wiedii
Mapache	Procyon lotor
Zorrillo	Spilogale augustifrons elata
Martha	Potos flavus
Pecari	Tayassu tajacu
Murciélago	Desmodus rotundus
AVES	
<i>Nombre común</i>	<i>Nombre científico</i>
Chachalaca	Ortalis vetula
Zanate	Quiscalus mexicanus
Colibrí	Heliomaster constantii

Codorniz	Dendrortix macroura
Palomas alas blancas	Zenaida asiática
Pichiche	Dendrocina autumnalis
Gallareta	Fulica americana
Gaviota	Larus heermanni
Pelicano	Pelecanus occidentalis
REPTILES	
<i>Nombre común</i>	<i>Nombre científico</i>
Iguana negra	Ctenosaura pectinata
Iguana verde	Iguana iguana
Mazacoa	Constrictor constrictor
Víbora de cascabel	Crotalus terrifus
Víbora sorda	Trimorphodon biscutatus
Tetereque	Basiliscus sp
Coralillo	Micrurus sp

Cuadro 13. Fauna representativa de la región

2.4.4.5. Litoral.

Se cuenta con una extensión total de 18 km. de playas en el municipio, dentro de las principales se encuentran Zicatela cuya fama se extiende a nivel mundial por la calidad de sus olas para la practica de deportes extremos. Marinero, Playa Principal, y El Puertecito son playas con menor oleaje en las cuales se puede nadar con menos riesgo; por ultimo están La Barra y El tomatal que además de contar con playas, también tienen lagunas que sirven como hábitats para muchas especies de animales como mamíferos, aves y reptiles.

2.4.4.6. Situación Ambiental.

a) Basura

En algunos lugares se observan frecuentemente basureros en las orillas de las carreteras, producto de la falta de cultura y concientización de algunos pobladores del municipio. En la zona turística del municipio también se observa este problema, uno de los mas palpables es el ocasionado en “La Lagunita del Puente Regadío”, la cual es una pequeña zona de manglar que se ha deteriorado rápidamente debido a la gran cantidad de basura que

arroja la gente, tanto locales como visitantes, aunado a la indiferencia de las autoridades anteriores por solucionar esta problema (Ver anexo. Figuras 42, 43).

b) Desechos de aguas negras.

En las colonias localizadas cerca de la zona turística es posible observar como los desechos de aguas negras van a parar a las calles, ocasionando en la mayoría de los casos problemas de salud por ser un foco de infección constante durante todo el año (Ver anexo. Figuras 44, 45).

c) Erosión.

Este problema es ocasionado por el cambio de uso de suelo, en donde los pobladores optan por desaparecer las zonas de inminente vocación forestal para convertirlas en zonas agrícolas o ganaderas que generalmente son poco productivas por sus características orográficas, ocasionando por consecuencia deslaves o derrumbes frecuentes (Ver anexo. Figura 46). Así mismo la práctica de los monocultivos contribuye a la erosión del suelo, como sucede en las zonas aledañas a las comunidades de la Barra, las garrochas, ventanilla, y charco seco en donde durante años se han dedicado a la producción intensiva del cacahuate. Estas zonas con características de suelo arenoso, en los meses de Febrero y Marzo se convierten en enormes tolvánas (Ver anexo. Figura 47).

2.4.4.7. Problemáticas detectadas

- Contaminación con basura de cuerpos de agua, calles, jardines y terrenos baldíos alrededor de todo el municipio (Ver anexo. Árbol de problemas y soluciones, cuadros 49, 50, 51).

2.4.5. Eje económico.

2.4.5.1. Situación económica.

a) Población económicamente activa (PEA) y actividades económicas.

De acuerdo con cifras al año 2000 presentadas por INEGI (Cuadro 7); la población económicamente activa (PEA) del municipio se concentra básicamente en los tres sectores que a continuación se especifican:

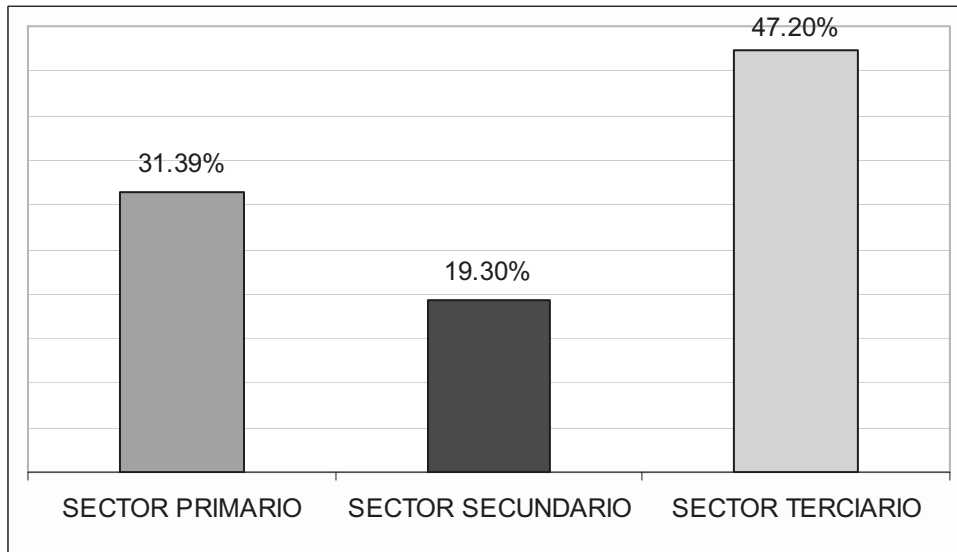


Figura 20. Población económicamente activa por sectores

El sector con mas importancia en este rubro es el terciario ya que en el se emplea el 47.20 % de la PEA, seguido del sector primario con un 31.39 % y por ultimo el sector secundario con un 19.30 % (Grafica 15).

La población mayor de 12 años en Santa Maria Colotepec representa el 65.54 % de su población total (12598.75 hab.); de esta, el 54.86 % es inactiva. El rezago actual de la población económicamente inactiva (PEI) se debe a que las oportunidades de emplearse dentro del territorio municipal son escasas; otro factor que empieza a incidir fuertemente en esta situación es el regreso de muchos mexicanos que radicaban en Estados Unidos y que regresaron a su país de origen con la esperanza de encontrar un empleo, debido a la difícil situación que se vive en el país vecino del norte.

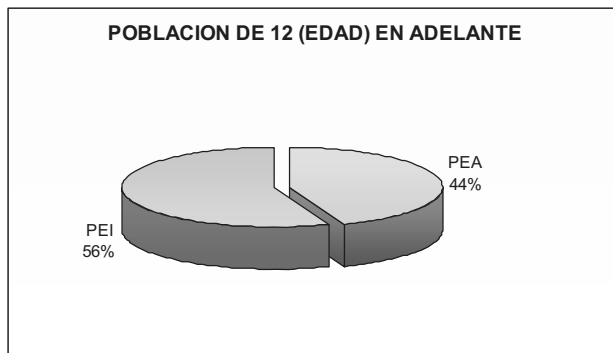


Figura 21. Población económicamente activa e inactiva de Santa Maria Colotepec

2.4.5.2. Sector primario

a) Sistemas de producción y cadenas productivas de mayor importancia nivel municipal (sector primario).

El uso de suelo actualmente en Colotepec se distribuye de la siguiente manera: 14,334.63 has. de uso agrícola, 2,113 has. de uso ganadero y 25,469.6 has corresponden a uso forestal. La tenencia de la tierra es de tipo comunal. Los sistemas de producción agrícolas son de temporal y de riego, siendo este último poco utilizado ya que no existe la infraestructura de riego necesaria para explotar las áreas de vocación agrícola con que cuenta el municipio. En ganadería los sistemas de producción principales son de tipo extensivo y traspatio; actualmente no existe producción intensiva o estabulada a nivel municipal. Por ultimo se encuentra la actividad pesquera, la cual solamente cuenta con 4 permisionarios debidamente registrados y reconocidos por la SAGARPA, ya que los demás se encuentran afiliados a cooperativas registradas en el municipio de San Pedro Mixtepec; es la actividad menos organizada y con menos apoyo e infraestructura.

b) Actividades más importantes del sector primario.

De acuerdo a su importancia económica las actividades del sector primario se encuentran de la siguiente manera:

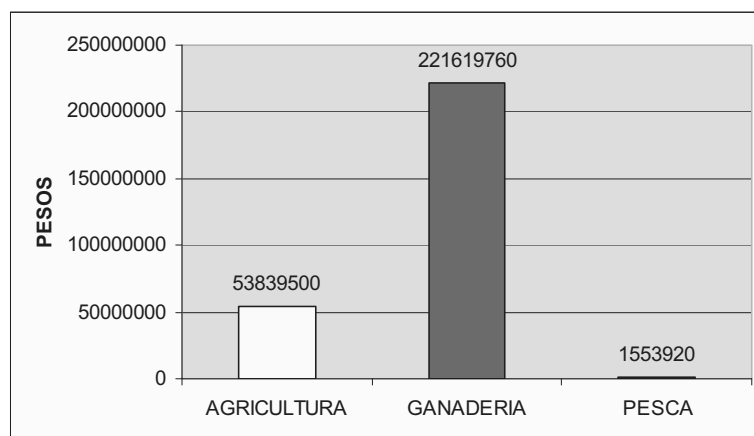


Figura 22. Importancia económica de las actividades del sector primario.

Ahora bien, de acuerdo al número de productores, la agricultura es la actividad más importante en el municipio de Santa María Colotepec como se observa en la gráfica.

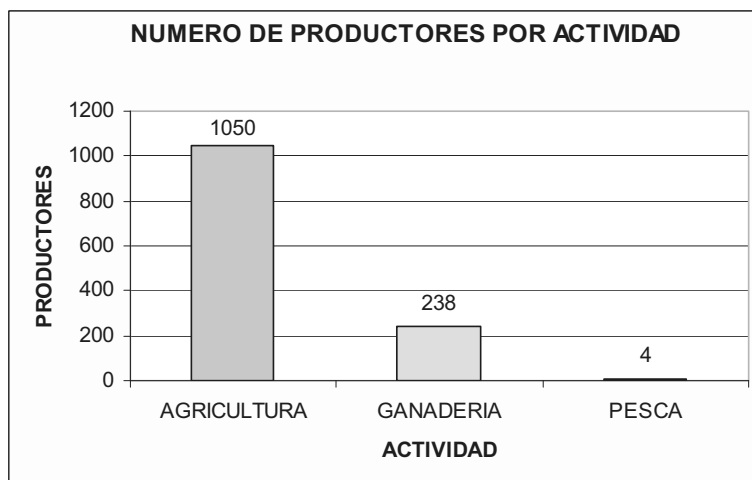


Figura 23. Actividad que concentra el mayor numero de productores.

En la agricultura son básicamente dos cultivos los de mayor importancia: Maíz y Cacahuete.

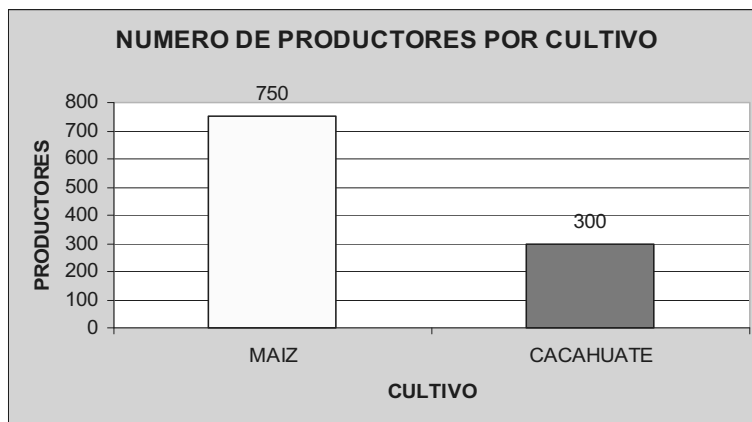


Figura 24. Importancia de cultivo de acuerdo al número de productores



Figura 25. Importancia del cultivo de acuerdo a los ingresos que generó en 2007.

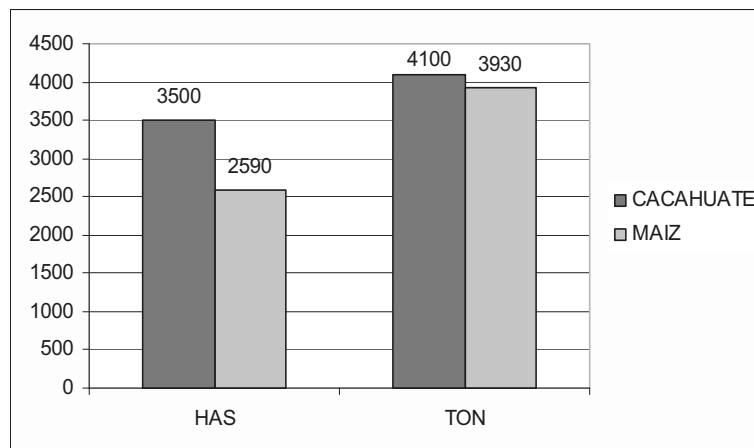
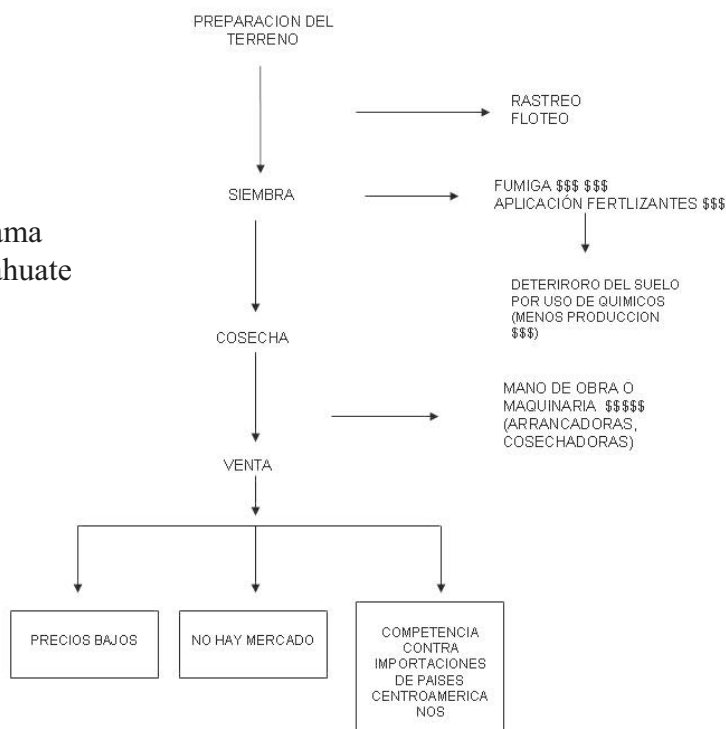


Figura 26. Superficie cultivada y volumen cosechado de maíz y cacahuete en el 2007

Como se observa en la grafica anterior, el cacahuete es el sistema - producto que genera mayores ingresos por concepto agrícola en el territorio municipal. La variedad cultivada actualmente es *Florunner* y *Georgia Green*. No obstante en años anteriores hubo problemas de comercialización y en opinión de muchos productores ya no era rentable, debido a los altos costos de producción generados por los insumos utilizados, además del problema de los suelos que han perdido su fertilidad y son poco productivos. Actualmente existen 300 productores de cacahuete aproximadamente de los cuales solo algunos se encuentran dentro de la organización denominada Asociación de cacahuateros de Santa Maria Colotepec S.P.R., integrada por 50 socios y 400 has. de cultivo, quienes en el 2007 produjeron aproximadamente 1000 toneladas de cacahuete, lo que representa el 24.39 % (1,000 ton) de la producción total del municipio (4,100 ton.).

Figura 27. Flujograma del cultivo de cacahuete



Se puede observar en el flujograma (Figura #) que existen varios nodos o puntos en los cuales se debe poner especial atención. El primero se debe a los elevados costos de producción originados por el uso de los agroquímicos necesarios hoy en día, primero para controlar las plagas y malezas, y después para fertilizar y aumentar la producción dadas las características actuales del los suelos que ya no producen como antes.

El siguiente punto a superar son los costos ocasionados por la mano de obra o renta de maquinaria para las diferentes labores que implica la actividad, aunado a los precios bajos que se presentan en el mercado y a la competencia de importaciones de países centroamericanos a precios muy bajos; ocasiona que por consecuencia la actividad no sea rentable y muchos productores opten por dejar de producir. No obstante, la tonelada de cacahuete en vaina para el presente año se esta comercializando a un precio de \$8,000 pesos, dicho precio genera buenas expectativas ya que en el 2007 el precio de venta estuvo en \$6,000 pesos promedio y en años anteriores en \$4,000 pesos. Por lo cual el cultivo de cacahuete se empieza a reactivar poco a poco. Hasta el momento los principales compradores son provenientes del estado de Puebla.

El segundo cultivo de mayor importancia económica en Santa Maria Colotepec es el maíz; actualmente de un numero aproximado de 750 productores de maíz a nivel municipal, 410 se encuentran integrados en 3 módulos del programa maíz y frijol (PROMAF) en la organización denominada “El Potrero Colotepec S.P.R. de R.I.”

c) Ganadería.

Los sistemas de producción predominantes son la ganadería extensiva y de traspatio, la infraestructura ganadera es prácticamente inexistente a nivel municipal. No existe rastro municipal, ni infraestructura que pueda sustentar de una mejor manera a la actividad ganadera ya que día con día aumenta.

De acuerdo a la información proporcionada por el Distrito de Desarrollo Rural 03-Costa de la SAGARPA en el 2008, el inventario de cabezas de ganado Bovino es de 3,141, Porcinos 4800, Ovinos 402, Caprinos 601, Aves de Carne 2800, Aves de Huevo 2800, Guajolotes 60, Colmenas 480 (Grafica 19, 20, 21 cuadro 9). El programa de apoyo que se aplica en el municipio por parte de SAGARPA es PROGAN, que en el 2007 aplico un monto por \$1,586,400 pesos.

INVENTARIO GANADERO COLOTEPEC 2008

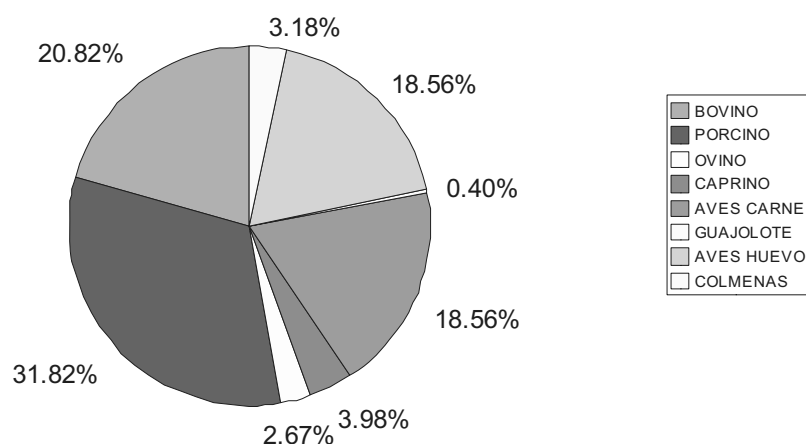
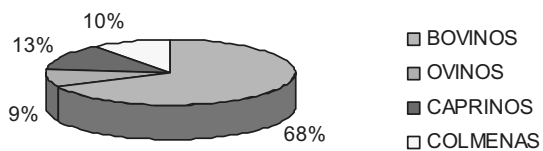
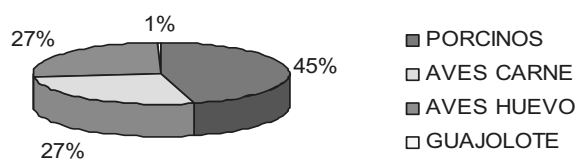


Figura 28. Producción ganadera de Santa Maria Colotepec

PRODUCCION EXTENSIVA



PRODUCCION TRASPATIO



Figuras 29, 30. De izquierda a derecha: Inv. Extensivo, Inv. Traspatio

ESPECIE	VOLUMEN			PRECIO		INGRES. ANUAL PIE	INGRES. ANUAL CANAL
	CARNE 1a (TON)	DESECHO (TON)	OTROS PROD.	PIE	CANAL		
BOVINOS CARNE	303.456	72.324		13.00/12.00	25.00/24.00	4697250.00	7434672.00
LECHE			2984040 LT	5.00		14920200.00	14920200.00
PORCINO	5710.788	1315.102		16.00/14.00	30.00/26.00	105388350.00	196724920.00
OVINO	10.476			21.00	37.00	219996.00	387612.00
CAPRINO	10.536			20.00	35.00	210720.00	368760.00

AVES CARNE	51.936	22.536		18.00/14.00	28.00/20.00	1191552.00	1787328.00
AVES HUEVO			60600 PZAS.	8.00		484800.00	484800.00
GUAJOLOTE	0.372			28.00	39.00	10416.00	14508.00
MIEL			543864 KG	25.00		13596600.00	13596600.00
CERA			21756 KG	60.00		1305360.00	1305360.00
TOTAL						142025244.00	221619760.00

Cuadro 14. Volumen, precio e ingreso anual por producto.

Fuente: SAGARPA

Nota: De acuerdo con el inventario ganadero arriba señalado el número de cabezas de porcinos es de 4800, sin embargo los ingresos calculados con base en información proporcionada por la SAGARPA, no concuerdan, esto se debe a que el inventario de porcinos es de traspatio, mientras que los ingresos reportados contempla a los tablajeros que compran porcinos de otros estados y son sacrificados aquí.

Comercialización

La comercialización de estos productos se realiza a intermediarios locales y foráneos. Algunos productores lo ofertan directamente al consumidor ya sea en canal o en pie.

d) Pesca.

Actualmente en el municipio se encuentran registrados como permisionarios solo 4 personas que se dedican a la actividad pesquera (pesca ribereña), el resto se considera como pesca ilegal. La descripción de los ingresos y productos obtenidos de acuerdo a los permisos de arribo presentados por estos cuatro concesionarios en el 2007 son los siguientes (Grafica 22, 23):

2007

Especies de mayor captura:

- Guachinango
- Blanquito
- Cocinero
- Tiburón
- Mantarraya
- Pargo
- Otros (Jurel, Sierra, Salem
- a, Corvina, Pampano, Barrilete, etc.)

ESPECIE	INGRESO	TON.
GUACHINANGO	864745	28.82
BLANQUITO	316562	15.82
COCINERO	106907	10.69
TIBURON	132365	8.82
MANTA	68626	9.8
PARGO	32230	0.895
OTROS	32485	3.24
TOTAL	1553920	78.085

Cuadro 15. Ingresos obtenidos por especie

INGRESOS PESCA 2007

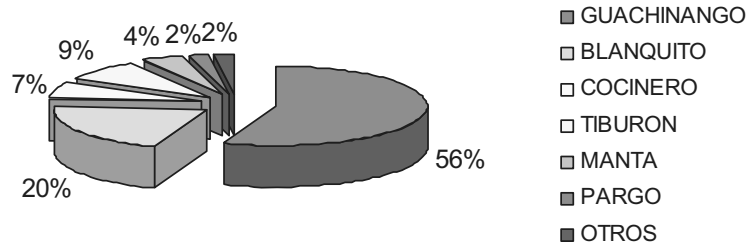


Figura 31. Ingresos por especie.

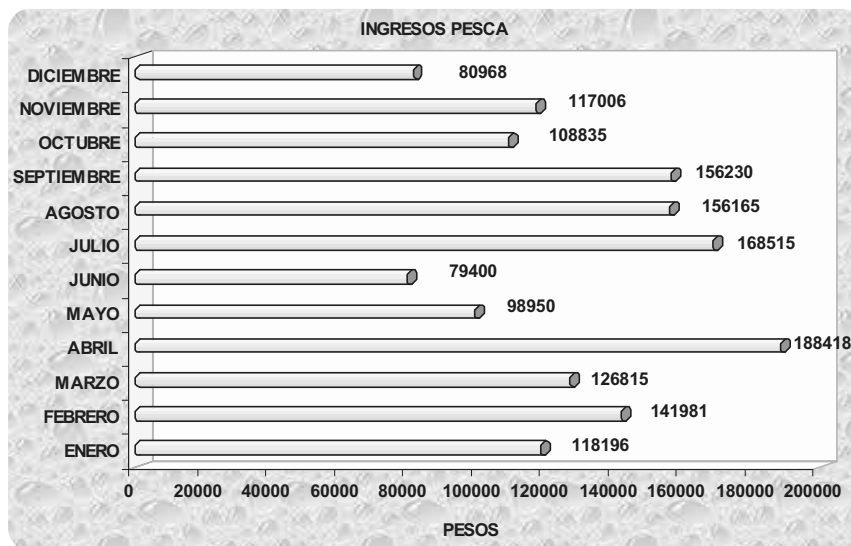


Figura 32. Ingresos por mes 2007.

Comercialización.

La mayor parte del producto es vendida a intermediarios locales, otra parte es comercializada por mujeres que se dedican a comprar el pescado fresco para posteriormente filetearlo y venderlo en el mercado o en la misma zona.

Se desconoce el número de empleos que genera esta actividad en el municipio de Colotepec ya que la mayoría de personas que tienen que ver directa o indirectamente con esta actividad están registradas como cooperativistas o concesionarios en el municipio vecino de San Pedro Mixtepec.

2.4.5.3. Sector secundario.

La actividad predominante en este sector es la construcción, ya que por ser un destino turístico cada día crece más en número de hoteles y viviendas, lo que genera constantes fuentes de empleo para las personas que se dedican a la construcción.

La actividad en industria manufacturera y de transformación es casi imperceptible; las personas que se dedican a esta actividad por lo general son aquellas que cuentan con tortillerías o panaderías; también existe un grupo de mujeres que se dedican a la elaboración de crema de cacahuete. Pero estas actividades siempre se concentran en la zona turística o “comercial” de Santa Maria Colotepec. En contraste en las comunidades rurales no existe actualmente ningún tipo de negocio que se dedique a la transformación de productos primarios, pudiendo ser esta una alternativa de trabajo para grupos de mujeres y jóvenes que deseen dedicarse a alguna actividad productiva. Dentro de las peticiones mas recurrentes por parte de los habitantes de las comunidades rurales como Quequestle, Juan Diego, Valdeflores, Arroyo el Bajo, Ventanilla, Tomatal, Camalote, por mencionar algunas son aquellas en las cuales los habitantes de las comunidades buscan el apoyo municipal y gubernamental para establecer pequeños proyectos como panificadoras, carpinterías, talleres de costura, herramientas para fileteo de pescado fresco, servicios de Internet, entre otros, mediante los cuales puedan obtener ingresos, así como brindar dichos servicios necesarios en las comunidades.

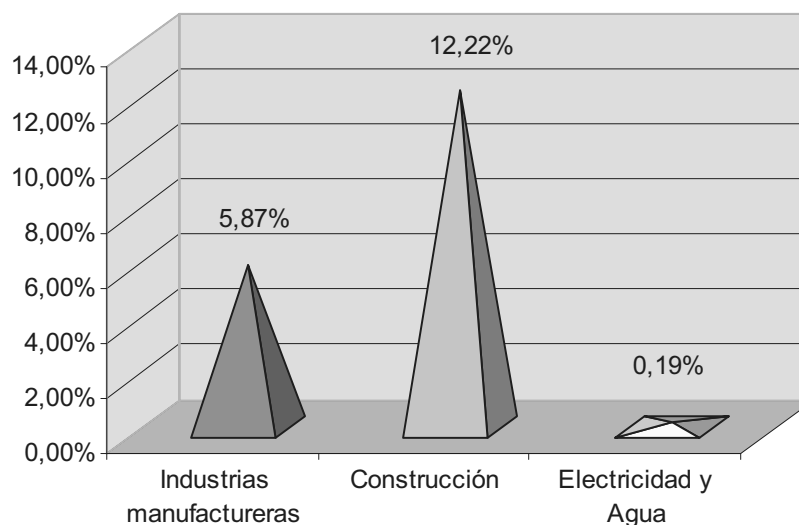
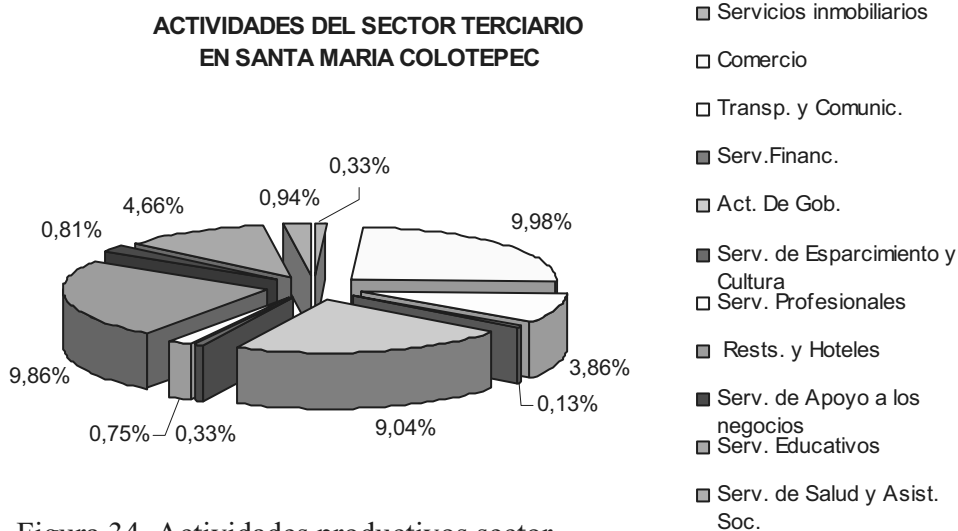


Figura 33. Actividades del sector secundario en Santa María Colotepec

2.4.5.4. Sector terciario

ACTIVIDAD	VALOR
Servicios inmobiliarios	0,33%
Comercio	9,98%
Transp. y Comunic.	3,86%
Serv.Financ.	0,13%
Act. De Gob.	9,04%
Serv. de Esparcimiento y Cultura	0,33%
Serv. Profesionales	0,75%
Rests. y Hoteles	9,86%
Serv. de Apoyo a los negocios	0,81%
Serv. Educativos	4,66%
Serv. de Salud y Asist. Soc.	0,94%



A continuación se describen las dos actividades de mayor importancia del sector terciario en Santa Maria Colotepec.

a) Comercio.

Con un 9.98 %, representa a la actividad del sector terciario con mas importancia en referencia a la población económicamente activa (PEA) a nivel municipal. Esta característica prevaleciente del comercio se debe a que Santa Maria Colotepec es un destino 100 % turístico, por lo tanto la mayor parte de la concentración de los comercios se encuentra localizada en la zona turística o céntrica del municipio. Dentro de los cuales se encuentran principalmente:

**ACTIVIDADES COMERCIALES EN SANTA MARIA COLOTEPEC
(Zona turística o céntrica)**

NUMERO	TIPO DE COMERCIO
47	TIENDAS DE ABARROTOS
14	TIENDAS DE ROPA
26	TIENDAS DE ARTESANIAS Y RECUERDOS
5	TIENDAS DE ARTICULOS DEPORTIVOS Y

	PLAYA
5	FARMACIAS
2	PANIFICADORAS
1	FERRETERIA
2	REFACCIONARIAS
9	PAPELERIAS
3	PALETERIAS Y NEVERIAS
3	CARPINTERIAS
4	BALCONERIAS

Cuadro 16. Tipo de comercios en Santa Maria Colotepec (zona turística)

Por otra parte la minoría de las actividades comerciales se encuentran las comunidades rurales como Mata de Bule, Camalote, Corozal, Corozalito, Valdeflores 1ª. Y 2ª. Seccion, Río Valdeflores, Ventanilla, Tomatal, Plan de Minas, Quequestle, El Banco, Malucano, El Camaron, Los Sarmientos, Río Potrero, Juan Diego, Charco Seco, y Las carretas, entre otras, en las cuales se encuentran distribuidas solamente 10 tiendas Diconsa, además de 29 tiendas de abarrotes particulares, 8 casetas de telefonía rural, 2 sitios de Internet y 1 papelería.

**ACTIVIDADES COMERCIALES EN SANTA MARIA COLOTEPEC
(Comunidades Rurales)**

NUMERO	TIPO DE COMERCIO
10	TIENDAS DICONSA
29	TIENDAS DE ABARROTOS
8	CASETAS DE TELEFONIA RURAL
2	SITIOS DE INTERNET
1	PAPELERIA

Cuadro 17. Tipo de comercios en comunidades rurales

b) Hoteles y restaurantes.

Hoteles.

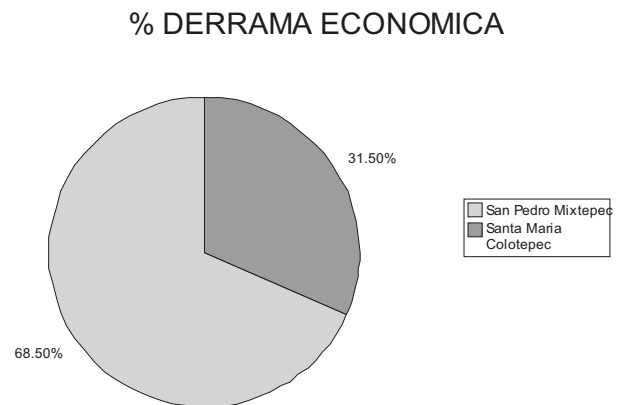
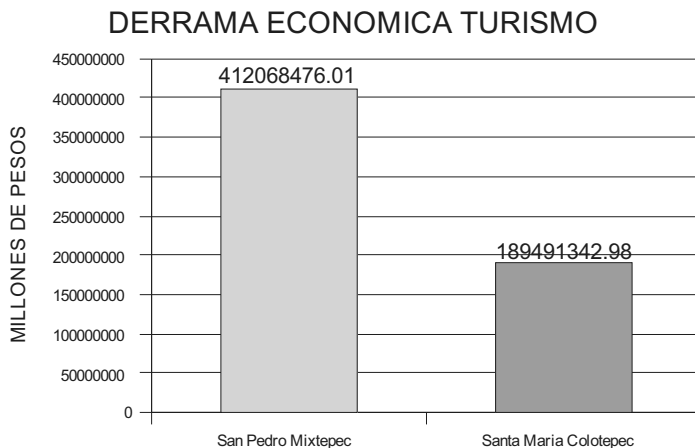
Actualmente en el municipio existen 46 hoteles y cabañas que prestan el servicio de alojamiento a los turistas y se clasifican de acuerdo a su categoría de la siguiente manera:

HOTELERIA EN SANTA MARIA COLOTEPEC

CATEGORIA	NUMERO	TIPO DE ALOJAMIENTO
SIN CLASIFICACION	31	GENERALMENTE SON CABANAS, HOSTALES U HOTELES CON NÚMERO REDUCIDO DE HABITACIONES.
1 ESTRELLA	3	HOTEL CON POCAS HAB. O CABANAS Y SERVICIO BASICO
2 ESTRELLAS	3	HOTEL C/ SERVICIO BASICO
3 ESTRELLAS	3	HOTEL C/SUITES
4 ESTRELLAS	5	HOTEL C/ SUITES Y SERVICIOS ADICIONALES
5 ESTRELLAS	1	HOTEL CON VARIOS TIPOS DE SUITES ADEMAS DE TODOS LO SERVICIOS

Cuadro 18. Clasificación hoteles

De acuerdo a la información proporcionada por la Delegación de Turismo en Puerto Escondido (tomando en cuenta a San Pedro y Santa Maria Colotepec), la derrama económica que se genero por concepto de hotelería en el 2007 fue de \$601,559,819 pesos y la afluencia de turistas tanto extranjeros como nacionales fue de 499,260. El 31.5 % del total de hoteles que se encuentran en Puerto Escondido, corresponde al municipio de Santa Maria Colotepec, por lo tanto haciendo una aproximación de la derrama económica que se genero solamente en el municipio por dicho concepto en el 2007 fue de \$ 189,491,342.987 pesos (Grafica 20, 21), y una afluencia de 157,266.9 visitantes aproximadamente (Grafica 22).



Figuras 35, 36. De izquierda a derecha: Derrama económica en cantidad (pesos); en porcentaje por municipios.

Fuente: Delegación de Turismo de Puerto Escondido

NUMERO VISITANTES PUERTO ESCONDIDO

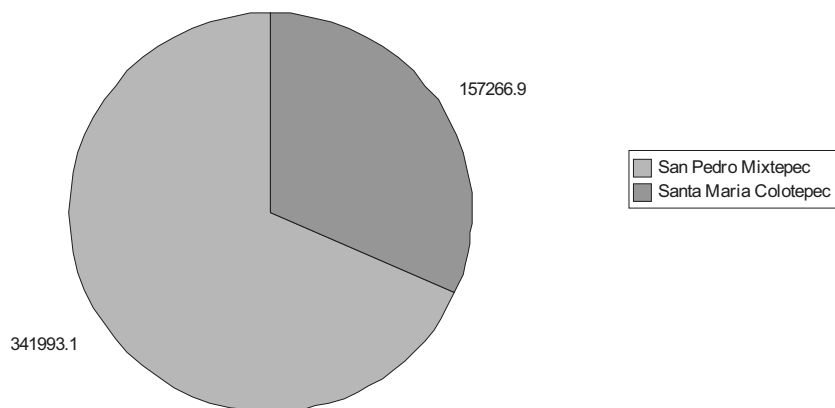


Figura 37. Afluencia de visitantes en el municipio

Restaurantes.

En el municipio principalmente en la zona turística, se cuenta con 40 establecimientos en el rubro de alimentos y bebidas dentro de los cuales están 18 Restaurant/Bar, 9 Bares, 8 Restaurantes, 1 Cafeteria, 1 Club de playa, y 3 Pizzerías.

ESTABLECIMIENTOS DE ALIMENTOS Y BEBIDAS EN SANTA MARIA COLOTEPEC

CANTIDAD	TIPO DE ESTABLECIMIENTO
18	RESTAURANT/BAR
9	BARES
8	RESTAURANTES
1	CAFETERIA
1	CLUB DE PLAYA
3	PIZZERIAS

Cuadro 19. Establecimientos de alimentos y bebidas en Santa Maria Colotepec

2.4.5.5. Problemáticas detectadas

- No existen alternativas de empleo donde las mujeres y jóvenes de las comunidades rurales puedan trabajar. Por lo tanto es necesario canalizar proyectos de desarrollo rural en las comunidades como San Jose Quequestle, Juan Diego, Valdeflores, El Bajo, Colotepec, Río Potrero, El Camalote, Mata de Bule, El Corozal, Cerro de la Olla, Columpio, La toma, Salitrero, La Danta, Cerro Caballo, Rancho Los Sarmiento, Plan de Minas y Loma Bonita. para combatir el rezago económico y darle oportunidad de trabajo a grupos prioritarios (Ver anexo. Árbol de problemas y soluciones, cuadros 54, 56, 58).
- La infraestructura para la producción agrícola, pecuaria y acuícola es muy limitada en santa María Colotepec (Ver anexo. Árbol de problemas y soluciones, cuadros 55, 57, 59).

2.4.5.6. Conjunto de problemas detectados en el diagnostico municipal

Problemas eje institucional

- No hay capacidad por parte del municipio para satisfacer las necesidades de rastreo de caminos de las comunidades marginadas, debido a que no se cuenta con maquinaria y equipo necesario, ante lo cual hay que pedir el auxilio de bienes comunales para que presten su maquinaria o en su defecto se renta con otras empresas, hecho que eleva los gastos del Ayuntamiento (Ver anexo. Árbol de problemas y soluciones, cuadros 20, 22, 24).
- El cuerpo de policía es demasiado limitado para cumplir con las necesidades de seguridad municipal. Las comunidades con problemas de caminos y accesos difíciles son las más afectadas en este aspecto. En concreto es imposible que **25** elementos de seguridad en **2** unidades de patrullaje puedan brindar un servicio adecuado a una población de 19,223 habitantes en un territorio de 42,117.73 has. dividido en 65 comunidades (Ver anexo. Árbol de problemas y soluciones, cuadros 21, 23, 25).

Problemas eje social

- El suministro de agua potable en las comunidades de la parte alta del municipio así como el servicio de energía eléctrica es insuficiente, debido a que no existe red de agua potable y además en temporada de lluvias el acceso de las empresas que reparten el agua disminuye ya que los caminos se vuelven inaccesibles, así mismo es necesario realizar la ampliación del servicio de luz en la mayoría de las comunidades ya que prácticamente todas cuentan con viviendas que no tienen dichos servicios básicos. (Ver anexo. Árbol de problemas y soluciones, cuadros 31, 34, 37).
- Existe un marcado deterioro de la infraestructura educativa en la mayoría de las escuelas de las comunidades y colonias debido al desamparo y poca atención de las autoridades que han administrado el municipio (Ver anexo. Árbol de problemas y soluciones, cuadros 32, 35, 38).
- Contaminación de cuerpos de agua y calles por inexistencia de red de drenaje público en todo el municipio (Ver anexo. Árbol de problemas y soluciones, cuadros 33, 36, 39).

Problemas eje humano

- La mayoría de las calles de terracería de las colonias Marinero, Lázaro, El Porvenir, Libertad, Emiliano Zapata, Santa María, Tamarindos, Brisas de Zicatela y de las comunidades de la Barra de Colotepec, Barra de Navidad y Santa María Colotepec se encuentran en mal estado. Durante la temporada de lluvia un gran porcentaje de estas se deslavan y mucho material deslavado principalmente lodo y tierra llega al mar, ocasionando un mal aspecto, además de que las calles quedan intransitables, generando molestias tanto para la gente local como para los habitantes (Ver anexo. Árbol de problemas y soluciones, cuadros 40, 43, 46).
- No existe atención médica en la mayoría de las comunidades del municipio (Ver anexo. Árbol de problemas y soluciones, cuadros 41, 44, 47).
- No existe un museo municipal comunitario donde se puedan exhibir las piezas encontradas y que pertenecieron a culturas prehispánicas que se asentaron en este territorio (Ver anexo. Árbol de problemas y soluciones, cuadros 42, 45, 48).

Problemas eje ambiental

- Contaminación con basura de cuerpos de agua, calles, jardines y terrenos baldíos alrededor de todo el municipio (Ver anexo. Árbol de problemas y soluciones, cuadros 49, 50, 51).

Problemas eje económico

- No existen alternativas de empleo donde las mujeres y jóvenes de las comunidades rurales puedan trabajar. Por lo tanto es necesario canalizar proyectos de desarrollo rural en las comunidades como San Jose Quequestle, Juan Diego, Valdeflores, El Bajo, Colotepec, Río Potrero, El Camalote, Mata de Bule, El Corozal, Cerro de la Olla, Columpio, La toma, Salitrero, La Danta, Cerro Caballo, Rancho Los Sarmiento, Plan de Minas y Loma Bonita. para combatir el rezago económico y darle oportunidad de trabajo a grupos prioritarios (Ver anexo. Árbol de problemas y soluciones, cuadros 54, 56, 58).
- La infraestructura para la producción agrícola, pecuaria y acuícola es muy limitada en santa María Colotepec (Ver anexo. Árbol de problemas y soluciones, cuadros 55, 57, 59).

2.5. Plan Municipal de Desarrollo 2008-2010

Santa María Colotepec, Poch., Oaxaca.

2.5.1 Visión.

Ser un municipio líder en la costa del estado de Oaxaca, desarrollado económicamente, que genere oportunidades de empleo suficiente para todos sus habitantes y con igualdad de género. Que sus principales ejes productivos como Agricultura, Ganadería, Pesca y Turismo sean autosustentables. Un municipio que cuente con suficientes servicios de salud para sus habitantes, con instalaciones educativas, culturales y deportivas adecuadas. Queremos un municipio seguro, sin delincuencia y donde la ley se aplique y se haga respetar sin importar condición social o económica.

2.5.2. Misión.

Implementar estrategias de desarrollo en cada uno de los rubros que competen a nuestra jurisdicción (Salud, educación, medio ambiente, turismo, agricultura, producción animal, deporte y seguridad pública) donde la participación ciudadana sea el pilar de la construcción de un nuevo municipio tomando en cuenta sus propuestas, proporcionando de esta manera bienestar social. Brindarles a nuestros pobladores un futuro prometedor a partir de esta administración mediante la ejecución de acciones. Disminuir el grado de marginación de nuestro municipio promoviendo todos sus sectores productivos, creando de esta manera fuentes de empleo mejor remunerados y por consecuencia un mejor nivel de vida para los ciudadanos de Santa María Colotepec.

2.5.3. Programación.

2.5.3.1. CUADRO DE PROYECTOS ESTRATEGICOS

EJE INSTITUCIONAL

SOLUCION ESTRATEGICA	OBJETIVO GENERAL	OBJETIVOS ESPECIFICOS (PROYECTOS)	METAS
<p>ADQUISICION DE MODULO DE MAQUINARIA PARA RASTREAR CALLES Y CAMINOS DEL MUNICIPIO DE STA. MA. COLOTEPEC</p>	<p>MANTENER EN BUEN ESTADO DURANTE TODO EL AÑO LOS CAMINOS Y CALLES DE COMUNIDADES Y COLONIAS DEL MUNICIPIO.</p>	<p>FOMENTO: ESTABLECER ESTRATEGIAS PARA MANTENER EN BUEN ESTADO CALLES Y CAMINOS DEL MUNICIPIO</p>	<p>ELABORAR REGLAMENTO PARA EL USO ADECUADO DE LA MAQUINARIA.</p> <p>ELABORAR REGLAMENTO PARA CUIDADO DE CALLES Y JARDINES.</p> <p>ELABORAR CALENDARIO PARA REPARACION DE CAMINOS DE LAS COMUNIDADES.</p>
<p>MA. COLOTEPEC</p>		<p>ORGANIZACIÓN: CREAR UN COMITÉ QUE VERIFIQUE LA LIMPIEZA Y ESTADO DE CALLES Y CAMINOS.</p>	<p>12 INSPECCIONES ANUALES DE LAS CALLES EN LAS COLONIAS Y COMUNIDADES.</p>
		<p>INFRAESTRUCTURA Y EQUIPO: ADQUISICION DE MAQUINARIA Y EQUIPO PARA DAR MANTENIMIENTO A CALLES Y CAMINOS</p>	<p>ADQUISICION DE 1 BARREDORA MECANICA ADQUISICION DE 1 MOTOCONFORMADORA ADQUISICION DE 1 RETROEXCAVADORA</p>

SOLUCION ESTRATEGICA	OBJETIVO GENERAL	OBJETIVOS ESPECIFICOS (PROYECTOS)	METAS
AUMENTO DEL NUMERO DE EFECTIVOS, ARMAMENTO Y PATRULLAS.	BRINDAR MEJORES SERVICIOS DE SEGURIDAD A LA POBLACION DEL MUNICIPIO Y VISITANTES	<p>FOMENTO: BRINDAR UN MEJOR SERVICIO DE SEGURIDAD PUBLICA MUNICIPAL</p> <p>INFRAESTRUCTURA Y EQUIPO: DOTAR DE INFRAESTRUCTURA, EQUIPO, PATRULLAS Y ARMAMENTO A LA POLICIA MUNICIPAL PARA EFICIENTAR EL SERVICIO</p> <p>CAPACITACION: PREPARAR Y CAPACITAR A LOS ELEMENTOS DEL CUERPO POLICIACO PARA OFRECER UN BUEN SERVICIO A LA CIUDADANIA</p>	<p>ELABORACION DE BANDO DE POLICIA Y BUEN GOBIERNO</p> <p>OTORGAR AL MENOS 3 RECONOCIMIENTOS Y ESTIMULOS ECONOMICOS BISMESTRALES POR BUEN DESEMPEÑO.</p> <p>INSTALACION DE 4 CASETAS DE VIGILANCIA EN ZONA TURISTICA Y COMUNIDADES ESTRATEGICAS</p> <p>ADQUISICION DE ARMAMENTO PARA LA POLICIA MUNICIPAL</p> <p>ADQUISICION DE 2 PATRULLAS</p> <p>ADQUISICION DE 2 CUATRIMOTOS PARA ZONA FEDERAL Y CUERPO DE SALVAVIDAS</p> <p>INSTALACION DE 2 CURSOS DE CAPACITACION Y ADIESTRAMIENTO DE CUERPO POLICIACO</p> <p>INCORPORACION DEL CUERPO DE POLICIA AL RUPO</p>

EJE SOCIAL

SOLUCION ESTRATEGICA	OBJETIVO GENERAL	OBJETIVOS ESPECIFICOS (PROYECTOS)	METAS
<p>PRIORIZAR ANTE EL MUNICIPIO CONSTRUCCION DE RED DE AGUA PARA CONSUMO HUMANO Y AMPLIAR O CONSTRUIR RED DE ENERGIA ELECTRICA EN LAS COMUNIDADES DONDE SEA NECESARIO.</p>	<p>PROPORCIONAR EL SERVICIO DE AGUA POTABLE Y ENERGIA ELECTRICA AL MAYOR NUMERO DE VIVIENDAS DEL MUNICIPIO.</p>	<p>FOMENTO: CONCIENTIZAR A LA POBLACION SOBRE EL USO RACIONAL DEL AGUA</p> <p>ORGANIZACIÓN: IMPULSAR LA PARTICIPACION CIUDADANA EN EL CUIDADO DEL AGUA, ASI COMO EN LA GESTION DEL SERVICIO DE ENERGIA ELECTRICA</p> <p>INFRAESTRUCTURA: CONSTRUIR, AMPLIAR Y REPARAR SISTEMAS DE AGUA POTABLE Y REDES DE ENERGIA ELECTRICA</p>	<p>1 REGLAMENTO PARA EL USO SUSTENTABLE DE AGUA POTABLE.</p> <p>ESTABLECER PLÁTICAS MUNICIPALES SOBRE USO SUSTENTABLE DEL AGUA.</p> <p>CREAR 1 COMITÉ ANUAL DE AGUA DE LAS COMUNIDADES.</p> <p>CREAR UN COMITÉ DE ENERGIA ELECTRICA</p> <p>CONSTRUCCION DE 22 SISTEMAS DE AGUA POTABLE PARA LAS COMUNIDADES</p> <p>REHABILITACION DE 10 SISTEMAS DE AGUA POTABLE PARA LAS COMUNIDADES</p> <p>AMPLIACION Y CONSTRUCCION DE RED DE ENERGIA ELECTRICA EN AL MENOS 30 COMUNIDADES DE SANTA MARIA COLOTEPEC.</p>

SOLUCION ESTRATEGICA	OBJETIVO GENERAL	OBJETIVOS ESPECIFICOS (PROYECTOS)	METAS
MEJORAMIENTO DE LAS INSTALACIONES DE INSTITUCIONES EDUCATIVAS	APOYAR A LAS INSTITUCIONES PARA BRINDAR UN MEJOR SERVICIO EDUCATIVO CON INSTALACIONES DIGNAS Y APROPIADAS PARA LOS ESTUDIANTES.	<p>FOMENTO: INCULCAR CULTURA DE LIMPIEZA DE LAS ESCUELAS EN PADRES DE FAMILIA Y ALUMNOS</p> <p>INFRAESTRUCTURA: DOTAR DE INFRAESTRUCTURA Y EQUIPO NECESARIO PARA GARANTIZAR SERVICIOS EDUCATIVOS DE CALIDAD A NIVEL MUNICIPAL</p>	<p>PROMOVER ANTE LOS ALUMNOS Y PADRES DE FAMILIA EL CUIDADO DE LAS INSTALACIONES ESCOLARES.</p> <p>2 CAMPAÑAS ANUALES PARA EL CUIDADO DE LAS ESCUELAS</p> <p>CONSTRUCCION DE 5 AULAS EQUIPADAS PARA SECUNDARIA</p> <p>EQUIPAMIENTO DE 3 CENTROS DE COMPUTO EN ESCUELAS PRIMARIAS</p> <p>CONSTRUCCION DE 1 SALA DE COMPUTO COBAO</p> <p>CONSTRUCCION DE 1 ESTANCIA INFANTIL</p> <p>EQUIPAMIENTO DE 5 BIBLIOTECAS ESCOLARES</p> <p>CONSTRUCCION DE 7 BARDAS PERIMETRALES EN ESCUELAS</p> <p>CONSTRUCCION DE 10 AULAS PARA PRIMARIAS FORMALES</p> <p>CONSTRUCCION DE 20 AULAS CONAFE</p> <p>CONSTRUCCION DE 15 SANITARIOS PARA ESCUELAS PRIMARIAS Y PREESCOLARES.</p> <p>CONSTRUCCION DE 1 CENTRO DE DESARROLLO COMUNITARIO</p> <p>CONSTRUCCION DE 1 CASA DE LA CULTURA</p> <p>CONSTRUCCION DE 10 TECHADOS DE EXPLANADAS ESCOLARES</p> <p>CONSTRUCCION DE 3 PLAZAS CIVICAS (2 PREESCOLAR: LAUREANA WRIGTH GONAZLES Y LEONA VICARIO, 1 PRIMARIA BARRA DE COLOTEPEC)</p> <p>DOTACION DE 4000 PAQUETES ANUALES ESCOLARES</p> <p>CONSTRUCCION DE 5 AULAS PARA MODULO DE INSTITUTO POLITECNICO NACIONAL</p> <p>REPARACION DE PLAZA CIVICA COBAO</p>

SOLUCION ESTRATEGICA	OBJETIVO GENERAL	OBJETIVOS ESPECIFICOS (PROYECTOS)	METAS
ELABORACION DE UN PLAN MAESTRO DE MANEJO INTEGRAL DE AGUAS NEGRAS Y RESIDUALES A NIVEL MUNICIPAL	CONTROLAR Y MANEJAR LOS DESECHOS DE AGUAS NEGRAS Y RESIDUALES A NIVEL MUNICIPAL.	<p>FOMENTO: IMPLEMENTAR ESTRATEGIAS PARA EL MANEJO ADECUADO DE LAS AGUAS NEGRAS</p> <p>ORGANIZACIÓN: IMPULSAR LA PARTICIPACION CIUDADANA PARA EL CONTROL DE AGUAS NEGRAS Y RESIDUALES</p> <p>INFRAESTRUCTURA: PROPORCIONAR LA INFRAESTRUCTURA NECESARIA PARA CONTROLAR EL DESECHO DE AGUAS NEGRAS Y RESIDUALES</p> <p>CAPACITACION: CONOCER METODOS DE CONTROL Y REAPROVECHAMIENTO DE LAS AGUAS NEGRAS Y RESIDUALES</p>	<p>1 CAMPAÑA A NIVEL MUNICIPAL DE CONCIENTIZACION DEL MANEJO ADECUADO DE AGUAS RESIDUALES.</p> <p>1 REGLAMENTO PARA EL CONTROL DE DESECHOS DE AGUAS RESIDUALES.</p> <p>CREAR 1 COMITE POR CADA DELEGACION ENCARGADOS DE SUPERVISAR QUE NO SE DESECHEN LAS AGUAS RESIDUALES EN LAS CALLES.</p> <p>CONSTRUIR 1 PLANTA DE TRATAMIENTO DE AGUAS NEGRAS Y RESIDUALES.</p> <p>10 KM DE RED DE DRENAJE EN LAS COLONIAS PRINCIPALES DEL MUNICIPIO (MARINERO, LAZARO CARDENAS, PORVENIR, SANTA MARIA, LOS TAMARINDOS, EMILIANO ZAPATA, BARRA DE COLOTEPEC, BARRA DE NAVIDAD)</p> <p>IMPARTIR AL MENOS 10 CURSOS PARA EL MANEJO Y APROVECHAMIENTO DE AGUAS RESIDUALES Y JABONOSAS EN EL USO DE HUERTOS FAMILIARES</p>

EJE HUMANO

SOLUCION ESTRATEGICA	OBJETIVO GENERAL	OBJETIVOS ESPECIFICOS (PROYECTOS)	METAS
PAVIMENTACION DE CALLES EN EL MUNICIPIO POR PARTE DEL AYUNTAMIENTO	EVITAR QUE LA TIERRA DE LAS CALLES QUE NO ESTAN PAVIMENTADAS SE DESLAVE Y SEPULTE LAS CALLES CON PAVIMENTO, ASI COMO TAMBIEN EVITAR QUE LOS EXCESOS DE TIERRA Y LODO QUE SE REMUEVEN LLEGUEN AL MAR, ADEMAS DE PROPORCIONAR ACCESOS PEATONALES SEGUROS PARA LA POBLACION LOCAL Y VISITANTES.	<p>FOMENTO: CREAR LA CULTURA DE CUIDADO DE LAS CALLES PARA OFRECER UNA BUENA IMAGEN ANTE LOS VISITANTES</p> <p>ORGANIZACIÓN: IMPULSAR LA PARTICIPACION DE LOS HABITANTES DE LAS COLONIAS PARA MANTENER LIMPIAS LAS CALLES</p> <p>INFRAESTRUCTURA: CONSTRUIR CALLES, CARRETERAS Y PUENTES PEATONALES PARA GARANTIZAR LA SEGURIDAD DE LOS TRANSEUNTES ASI COMO PROPORCIONAR UNA IMAGEN VISUAL ACORDE A NUESTRO DESTINO TURISTICO</p>	<p>1 REGLAMENTO PARA MANTENIMIENTO DE CALLES LIMPIAS</p> <p>REALIZAR 2 PLATICAS CON LOS HABITANTES DE LAS COLONIAS Y COMUNIDADES PARA QUE LE DEN MANTENIMIENTO A SUS CALLES</p> <p>CREAR UN COMITÉ ENCARGADO DE SUPERVISAR EL CUIDADO DE LAS CALLES A NIVEL DELEGACIONAL</p> <p>PAVIMENTACION DE 100,000 METROS CUADRADOS DE CALLES EN LAS PRINCIPALES COLONIAS Y COMUNIDADES.</p> <p>MEJORAMIENTO VISUAL DE CALLES Y PARQUES</p> <p>14 KM DE REENCARPETADO CARRETERA BARRA-COLOTEPEC</p> <p>CONSTRUCCION DE 2 PUENTES PEATONALES (BRISAS DE ZICATELA Y ENTRADA LOMAS DEL PUERTO)</p> <p>CONSTRUCCION DE 1 PUENTE COLGANTE EN PIEDRAS NEGRAS</p> <p>CONSTRUCCION DE 1ª ETAPA BOULEVARD CALLE DEL MORRO</p> <p>CONSTRUCCION DEL BOULEVARD CARRETERA FEDERAL NO. 200 TRAMO PUENTE REGADILLO-VENTANILLA</p> <p>CONSTRUCCION DE ANDADOR TURISTICO ZONA ADOQUINADA</p>

SOLUCION ESTRATEGICA	OBJETIVO GENERAL	OBJETIVOS ESPECIFICOS (PROYECTOS)	METAS
<p>CONSTRUIR CENTROS DE SALUD EN COMUNIDADES ESTRATEGICAS DE MAYOR POBLACION Y DONDE SE PUEDAN ATENDER OTRAS COMUNIDADES AL MISMO TIEMPO.</p>	<p>PROPORCIONAR SERVICIOS DE SALUD ACORDES A LAS NECESIDADES DE LOS HABITANTES DE TODAS LAS COMUNIDADES DEL MUNICIPIO DE SANTA MARIA COLOTEPEC</p>	<p>FOMENTO: DISMINUIR LAS CAUSAS DE ALTERACION DE LA SALUD MAS FRECUENTES MEDIANTE EL FOMENTO DE SERVICIOS DE SALUD BASICOS</p> <p>ORGANIZACIÓN: INVOLUCRAR A LA POBLACION EN LA PROMOCION DE SERVICIOS DE SALUD PARA SUS COMUNIDADES</p> <p>INFRAESTRUCTURA: CONSTRUIR CASAS DE SALUD Y CENTROS DE SALUD NECESARIOS PARA PODER ATENDER A LA POBLACION</p>	<p>CAMPAÑAS PERMANENTES DE PREVENCIÓN DE ADICCIONES</p> <p>PROMOVER POR PARTE DE LOS COMITES DE SALUD MAS SERVICIOS MEDICOS A LAS COMUNIDADES CON CASAS DE SALUD</p> <p>IMPLEMENTAR CAMPAÑAS PERMANENTES DE ABATIZACION DE AGUA PARA DISMINUIR VECTORES DE ENFERMEDADES</p> <p>IMPLEMENTAR CAMPAÑAS PERMANENTES DE CLORACION DE AGUA POTABLE</p> <p>DISTRIBUCION DE MEDICAMENTOS A LAS CASAS DE SALUD PERMANENTEMENTE</p> <p>CREAR 1 COMITE DE SALUD POR DELEGACION ENCARGADO DE LA PROMOCION DE SERVICIOS ANTE LA REGIDURIA DE SALUD</p> <p>CONSTRUCCION DE 5 CENTROS DE SALUD EN COMUNIDADES ESTRATEGICAS COMO BRISAS DE ZICATELA, MATA DE BULE, QUEQUESTLE, CAMALOTE Y TOMATAL</p> <p>CONSTRUCCION DE 6 CASAS DE SALUD PARA LAS COMUNIDADES DEL MAMEYAL, VITONCHINO, ARROYO EL BAJO, LOS FIGUEROA, PLAN DE MINAS, SAN JACINTO.</p> <p>INSTALACION DE UNA FARMACIA MUNICIPAL EN LA CABECERA MUNICIPAL</p> <p>4 CURSOS DE CAPACITACION CON EL COMITÉ DE SALUD PARA PREVENCIÓN DE ENFERMEDADES INFECCIOSAS, RESPIRATORIAS Y POR VECTOR.</p>
		<p>CAPACITACION: IMPLEMENTAR CURSOS DE CAPACITACION CON LOS COMITES PARA LA PREVENCIÓN DE ENFERMEDADES</p>	

SOLUCION ESTRATEGICA	OBJETIVO GENERAL	OBJETIVOS ESPECIFICOS (PROYECTOS)	METAS
<p>CONSTRUCCION DE UN MUSEO MUNICIPAL DONDE SE PUEDAN RESGUARDAR Y EXHIBIR LAS PIEZAS PREHISPANICAS RECUPERADAS.</p>	<p>RECUPERAR, RESGUARDAR, PROTEGER Y ERRADICAR LA VENTA ILEGAL DE PIEZAS DE ORIGEN PREHISPANICO HALLADAS DENTRO DEL TERRITORIO DE SANTA MARIA COLOTEPEC.</p>	<p>FOMENTO: ESTABLECER MECANISMOS PARA DAR A CONOCER LA IMPORTANCIA DE LAS PIEZAS ARQUEOLOGICAS HALLADAS, ASI COMO PROTEGER Y PRESERVAR LA CULTURA PERTENECIENTE A NUESTRO MUNICIPIO</p>	<p>CONCIERTIZAR A LA POBLACION PARA QUE DEJEN DE VENDER LAS PIEZAS PREHISPANICAS, PATRIMONIO CULTURAL DE NUESTRO MUNICIPIO. AL MENOS 15 PLATICAS DE CONCIERTIZACION EN DIFERENTES COMUNIDADES</p> <p>REALIZAR PLATICAS EN INSTITUCIONES EDUCATIVAS PARA QUE LOS NIÑOS Y JOVENES APRENDAN A VALORAR NUESTRA CULTURA. AL MENOS 10 PLATICAS EN INSTITUCIONES EDUCATIVAS</p> <p>REALIZAR CAMPAÑAS DE DIFUSION PARA LA EXHIBICION DE LAS PIEZAS ANTE EL PUBLICO EN GENERAL. CAMPAÑA PERMANENTE DE DIFUSION</p> <p>CREAR UN COMITÉ DE FOMENTO CULTURAL MUNICIPAL</p>
		<p>ORGANIZACION: PROMOVER LA PARTICIPACION CIUDADANA PARA PROTEGER Y PRESERVAR LAS PIEZAS PREHISPANICAS HALLADAS EN NUESTRO TERRITORIO</p> <p>INFRAESTRUCTURA: RESGUARDAR, PROTEGER Y EXHIBIR LAS PIEZAS PREHISPANICAS HALLADAS EN STA. MARIA COLOTEPEC</p> <p>CAPACITACION: CONOCER EL MANEJO Y CUIDADO ADECUADO DE LAS PIEZAS PREHISPANICAS</p>	<p>CONSTRUCCION DE 1 MUSEO CULTURAL COMUNITARIO</p> <p>IMPARTIR 2 CURSOS DE CAPACITACION A LOS INTEGRANTES DEL COMITÉ SOBRE EL MANEJO Y CUIDADO QUE SE LES DEBEN PROPORCIONAR A LAS PIEZAS.</p>

EJE AMBIENTAL

SOLUCION ESTRATEGICA	OBJETIVO GENERAL	OBJETIVOS ESPECIFICOS (PROYECTOS)	METAS
<p>MANEJO INTEGRAL DE BASURA Y RESIDUOS SÓLIDOS</p>	<p>DISMINUIR LA CONTAMINACION AMBIENTAL OCACIONADA POR ALTOS VOLUMENES DE BASURA NO DEGRADABLE.</p>	<p>FOMENTO: INCULCAR LA CULTURA DE CUIDADO DEL MEDIO AMBIENTE EN LA POBLACION</p>	<p>ELABORACION DE 1 REGLAMENTO PARA CONTROL DE BASURA</p>
		<p>ORGANIZACIÓN: INSTITUIR UN COMITÉ QUE SE ENCARGUE DE VIGILAR E IMPLEMENTAR MECANISMOS A FAVOR DEL CUIDADO AMBIENTAL</p>	<p>ELABORACION DE 50 CARTELES Y SEÑALETICAS DE EDUCACION AMBIENTAL DISTRIBUIDOS EN TODO EL MUNICIPIO 1 CAMPAÑA DE EDUCACION AMBIENTAL</p>
		<p>INFRAESTRUCTURA: INSTALAR UNA PLANTA PARA EL CONTROL DE LOS DESECHOS SÓLIDOS DEL MUNICIPIO</p>	<p>CREAR UN COMITÉ DE SUPERVISION AMBIENTAL</p>
		<p>CAPACITACION: IMPARTIR CURSOS PARA MANEJO ADECUADO DE LA PLANTA DE RECICLAJE</p>	<p>ESTABLECIMIENTO DE UNA PLANTA DE CLASIFICACION, RECICLAJE, CONFINAMIENTO Y COMPACTACION DE RESIDUOS SÓLIDOS</p>
			<p>2 TALLERES DE CAPACITACION PARA EL PERSONAL ENCARGADO DEL MANEJO DE LA PLANTA DE RECICLAJE</p>

EJE ECONOMICO

SOLUCION ESTRATEGICA	OBJETIVO GENERAL	OBJETIVOS ESPECIFICOS (PROYECTOS)	METAS
<p>GENERAR OPORTUNIDADES DE EMPLEO APOYANDO LA GESTION DE PEQUEÑOS PROYECTOS PARA CREAR FUENTES DE TRABAJO EN LAS COMUNIDADES RURALES.</p>	<p>COMBATIR LA POBREZA Y ELEVAR EL NIVEL DE VIDA DE LOS HABITANTES DE LAS COMUNIDADES RURALES MEDIANTE LA INSTALACION DE NUEVAS ALTERNATIVAS DE TRABAJO PARA LAS MUJERES Y JOVENES EMPRENDEDORES.</p>	<p>FOMENTO: DIFUNDIR LOS DIFERENTES PROGRAMAS DE APOYO GUBERNAMENTAL PARA APLICAR PROYECTOS PRODUCTIVOS EN EL MUNICIPIO.</p> <p>ORGANIZACION: CREAR UN COMITÉ INTERINSTITUCIONAL DE DIFUSION DE PROGRAMAS DE APOYO GUBERNAMENTALES</p> <p>INFRAESTRUCTURA: APOYAR LA GESTION PARA LA OBTENCION DE PROYECTOS PRODUCTIVOS APLICABLES EN EL MUNICIPIO EN BENEFICIO DE LA POBLACION</p> <p>CAPACITACION: IMPARTIR CURSOS DE CAPACITACION DE DIFERENTES OFICIOS EN APOYO A LA POBLACION OBJETIVO</p>	<p>1 CAMPAÑA ANUAL DE DIFUSION A NIVEL MUNICIPAL</p> <p>1 COMITÉ MUNICIPAL QUE SE ENCARGUE DE DIFUNDIR LOS PROGRAMAS DE APOYO MUNICIPAL</p> <p>2 PROYECTO PARA ADQUISICION DE EQUIPO PARA PANIFICADORAS</p> <p>1 PROYECTO PARA ADQUISICION DE EQUIPO PARA CARPINTERIA</p> <p>2 PROYECTO PARA ADQUISICION DE EQUIPO PARA TALLER DE COSTURA</p> <p>2 PROYECTO PARA ADQUISICION DE EQUIPO PARA PALETERIA Y NEVERIA</p> <p>1 PROYECTO PARA ADQUISICION DE EQUIPO PARA CAFÉ INTERNET.</p> <p>1 PROYECTO PARA ELECTRIFICACION PARA USO DE BOMBA DE AGUA TERRENO AGRICOLA.</p> <p>1 PROYECTO PARA ADQUISICION DE EQUIPO PARA FILETEO DE PESCADO.</p> <p>2 CURSOS PARA USO Y MANEJO DE MAQUINAS DE COSER</p> <p>2 CURSOS DE SASTRERIA</p> <p>2 CURSOS DE PANADERIA Y REPOSTERIA</p>

SOLUCION ESTRATEGICA	OBJETIVO GENERAL	OBJETIVOS ESPECIFICOS (PROYECTOS)	METAS
<p>ADQUISICION DE INFRAESTRUCTURA PRODUCTIVA Y MECANIZACION DEL CAMPO</p>	<p>QUE EL CAMPO AGRICOLA, GANADERO, ACUICOLA Y PESQUERO SE VUELVA MAS PRODUCTIVO MEDIANTE LA IMPLEMENTACION DE SISTEMAS DE RIEGO Y ADQUISICION DE EQUIPO E INFRAESTRUCTURA CONVIRTIENDO A SANTA MARIA COLOTEPEC EN UN MUNICIPIO AUTOSUSTENTABLE EN LA PRODUCCION DE ALIMENTOS.</p>	<p>FOMENTO: IMPULSAR Y PROMOVER LA ADOPCION DE TECNICAS DE RIEGO POR PARTE DE LOS PRODUCTORES, ASI COMO DE CULTIVOS ALTERNATIVOS DE IMPORTANCIA PARA LA REGION COMO HORTALIZAS (TOMATE) Y ARBOLES FRUTALES (MANGO, LIMON, PAPAYA)</p> <p>INFRAESTRUCTURA: GESTIONAR Y APLICAR RECURSO MUNICIPAL PARA LA OBTENCION DE MAQUINARIA Y EQUIPO PARA HACER MAS COMPETITIVO EL CAMPO DE SANTA MARIA COLOTEPEC</p> <p>CAPACITACION: REALIZAR CURSOS CON LOS PRODUCTORES AGRICOLAS PARA IMPLEMENTAR NUEVAS ESTRATEGIAS PRODUCTIVAS QUE PERMITAN QUE LA ACTIVIDAD AGRICOLA SE VUELVA MAS RENTABLE</p>	<p>5 PLATICAS ACERCA DE LAS VENTAJAS DE LOS SISTEMAS DE RIEGO</p> <p>5 PLATICAS TECNICAS ACERCA DE CULTIVOS DE HORTALIZAS Y ARBOLES FRUTALES</p> <p>ADQUISICION DE 10 TRACTORES PARA ACTIVIDADES AGRICOLAS</p> <p>IMPLEMENTACION DE 5 UNIDADES DE RIEGO</p> <p>IMPLEMENTACION DE 5 CASAS SOMBRA PARA CULTIVOS DE HORTALIZAS</p> <p>IMPLEMENTACION DE 200 HAS. DE CULTIVOS MEDIANTE LABRANZA DE CONSERVACION</p> <p>CONSTRUCCION DE 1 CORRAL CON BASCULA PARA ASOCIACION GANADERA</p> <p>CONSTRUCCION DE UNA PLANTA ACOPIADORA DE PRODUCTOS MARINOS.</p> <p>ADQUISICION DE EQUIPO E INFRAESTRUCTURA PARA 5 PROYECTOS APICOLAS.</p> <p>PROMOVER LA ADQUISICION DE INFRAESTRUCTURA ACUICOLA. 15 PROYECTOS</p> <p>PROMOVER LA ADQUISICION DE 11 MOTORES FUERA DE BORDA</p> <p>IMPLEMENTAR 15 CURSOS Y TALLERES DE DIFERENTES ALTERNATIVAS DE CULTIVOS EN LA REGION Y COMO MEJORAR LOS CULTIVOS EXISTENTES</p> <p>IMPLEMENTAR 12 CURSOS PARA LA ADOPCION DE CULTIVOS MEDIANTE LABRANZA DE CONSERVACION</p>

2.5.3.2. CUADROS DE LINEAS ESTRATEGICAS

EJE INSTITUCIONAL

SOLUCION ESTRATEGICA	OBJETIVO GENERAL	OBJETIVOS ESPECIFICOS (PROYECTOS)	OBJETIVOS POR PROYECTO
<p>ADQUISICION DE MODULO DE MAQUINARIA PARA RASTREAR CALLES Y CAMINOS DEL MUNICIPIO DE STA. MA. COLOTEPEC.</p>	<p>MANTENER EN BUEN ESTADO DURANTE TODO EL AÑO LOS CAMINOS Y CALLES DE COMUNIDADES Y COLONIAS DEL MUNICIPIO.</p>	<p>FOMENTO: ESTABLECER ESTRATEGIAS PARA MANTENER EN BUEN ESTADO CALLES Y CAMINOS DEL MUNICIPIO</p> <p>ORGANIZACIÓN: CREAR UN COMITÉ QUE VERIFIQUE LA LIMPIEZA Y ESTADO DE CALLES Y CAMINOS.</p> <p>INFRAESTRUCTURA Y EQUIPO: ADQUISICION DE MAQUINARIA Y EQUIPO PARA DAR MANTENIMIENTO A CALLES Y CAMINOS</p>	<p>PROPORCIONAR EL SERVICIO DE RASTREO EN CALLES Y CAMINOS DE TERRACERIA ACORDE A UNA CALENDARIZACION PREVIA CON LA FINALIDAD DE HACER EFICIENTE EL SERVICIO PARA LAS COMUNIDADES</p> <p>SUPERVISAR QUE EL RASTREO DE CALLES Y CAMINOS SE LLEVE A CABO EN TIEMPO Y FORMA POR PARTE DE HABITANTES Y AUTORIDADES RESPECTIVAMENTE</p> <p>CONTAR CON MAQUINARIA Y EQUIPO NECESARIO PARA BRINDAR UN SERVICIO ADECUADO</p>

SOLUCION ESTRATEGICA	OBJETIVO GENERAL	OBJETIVOS ESPECIFICOS (PROYECTOS)	OBJETIVOS POR PROYECTO
<p>AUMENTO DEL NUMERO DE EFECTIVOS, ARMAMENTO Y PATRULLAS.</p>	<p>BRINDAR MEJORES SERVICIOS DE SEGURIDAD A LA POBLACION DEL MUNICIPIO Y VISITANTES</p>	<p>FOMENTO: BRINDAR UN MEJOR SERVICIO DE SEGURIDAD PUBLICA MUNICIPAL</p> <p>INFRAESTRUCTURA Y EQUIPO: DOTAR DE INFRAESTRUCTURA, EQUIPO, PATRULLAS Y ARMAMENTO A LA POLICIA MUNICIPAL PARA EFICIENTAR EL SERVICIO</p> <p>CAPACITACION: PREPARAR Y CAPACITAR A LOS ELEMENTOS DEL CUERPO POLICIACO PARA OFRECER UN BUEN SERVICIO A LA CIUDADANIA</p>	<p>INSENTIVAR MEDIANTE ESTIMULOS ECONOMICOS POR BUEN DESEMPEÑO A INTEGRANTES DEL CUERPO DE POLICIA PARA QUE BRINDEN UN BUEN SERVICIO</p> <p>QUE EL CUERPO DE POLICIA CUENTE CON EQUIPO NECESARIO PARA REALIZAR EFICIENTEMENTE SUS FUNCIONES</p> <p>PREPARAR A LA POLICIA MUNICIPAL PARA COMBATIR LA DELINCUENCIA, ASI COMO BRINDAR UN BUEN SERVICIO Y SIN PREPOTENCIA POR PARTE DE SUS ELEMENTOS</p>

EJE SOCIAL

SOLUCION ESTRATEGICA	OBJETIVO GENERAL	OBJETIVOS ESPECIFICOS (PROYECTOS)	OBJETIVOS POR PROYECTO
<p>PRIORIZAR ANTE EL MUNICIPIO CONSTRUCCION DE RED DE AGUA PARA CONSUMO HUMANO Y AMPLIAR O CONSTRUIR RED DE ENERGIA ELECTRICA EN LAS COMUNIDADES DONDE SEA NECESARIO.</p>	<p>PROPORCIONAR EL SERVICIO DE AGUA POTABLE Y ENERGIA ELECTRICA AL MAYOR NUMERO DE VIVIENDAS DEL MUNICIPIO.</p>	<p>FOMENTO: CONCIENTIZAR A LA POBLACION SOBRE EL USO RACIONAL DEL AGUA</p> <p>ORGANIZACION: IMPULSAR LA PARTICIPACION CIUDADANA EN EL CUIDADO DEL AGUA, ASI COMO EN LA GESTION DEL SERVICIO DE AGUA Y ENERGIA ELECTRICA</p> <p>INFRAESTRUCTURA: CONSTRUIR, AMPLIAR Y REPARAR SISTEMAS DE AGUA POTABLE Y REDES DE ENERGIA ELECTRICA</p>	<p>PROMOVER QUE LA POBLACION HAGA UN USO RACIONAL DEL AGUA MEDIANTE IMPLEMENTACION DE REGLAMENTOS</p> <p>CONTAR CON COMITES DE LUZ Y AGUA QUE GESTIONEN ANTE EL MUNICIPIO SUS NECESIDADES</p> <p>QUE LOS HABITANTES DE COMUNIDADES Y COLONIAS CUENTEN CON UN SERVICIO DIGNO Y ADECUADO</p>

SOLUCION ESTRATEGICA	OBJETIVO GENERAL	OBJETIVOS ESPECIFICOS (PROYECTOS)	OBJETIVOS POR PROYECTO
MEJORAMIENTO DE LAS INSTALACIONES DE INSTITUCIONES EDUCATIVAS	APOYAR A LAS INSTITUCIONES PARA BRINDAR UN MEJOR SERVICIO EDUCATIVO CON INSTALACIONES DIGNAS Y APROPIADAS PARA LOS ESTUDIANTES.	<p>FOMENTO: INCULCAR CULTURA DE LIMPIEZA DE LAS ESCUELAS EN PADRES DE FAMILIA Y ALUMNOS</p> <p>INFRAESTRUCTURA: DOTAR DE INFRAESTRUCTURA Y EQUIPO NECESARIO PARA GARANTIZAR SERVICIOS EDUCATIVOS DE CALIDAD A NIVEL MUNICIPAL</p>	MANTENER EN BUEN ESTADO LAS INSTALACIONES EDUCATIVAS

SOLUCION ESTRATEGICA	OBJETIVO GENERAL	OBJETIVOS ESPECIFICOS (PROYECTOS)	OBJETIVOS POR PROYECTO
<p>ELABORACION DE UN PLAN MAESTRO DE MANEJO INTEGRAL DE AGUAS NEGRAS Y RESIDUALES A NIVEL MUNICIPAL</p>	<p>CONTROLAR Y MANEJAR LOS DESECHOS DE AGUAS NEGRAS Y RESIDUALES A NIVEL MUNICIPAL.</p>	<p>FOMENTO: IMPLEMENTAR ESTRATEGIAS PARA EL MANEJO ADECUADO DE LAS AGUAS NEGRAS</p> <p>ORGANIZACION: IMPULSAR LA PARTICIPACION CIUDADANA PARA EL CONTROL DE AGUAS NEGRAS Y RESIDUALES</p> <p>INFRAESTRUCTURA: PROPORCIONAR LA INFRAESTRUCTURA NECESARIA PARA CONTROLAR EL DESECHO DE AGUAS NEGRAS Y RESIDUALES</p> <p>CAPACITACION: CONOCER METODOS DE CONTROL Y REAPROVECHAMIENTO DE LAS AGUAS NEGRAS Y RESIDUALES</p>	<p>EVITAR CONTAMINACION DEL AMBIENTE</p> <p>CONTAR CON 1 COMITE MUNICIPAL ENCARGADO DE SUPERVISAR QUE NO SE DESECHEN LAS AGUAS NEGRAS Y RESIDUALES EN LAS CALLES Y CUERPOS DE AGUA</p> <p>EVITAR QUE LOS DESECHOS DE AGUAS NEGRAS Y RESIDUALES SE SIGAN ARROJANDO AL AIRE LIBRE Y CUERPOS DE AGUA</p> <p>EIFICIENTAR EL USO DEL AGUA</p>

EJE HUMANO

SOLUCION ESTRATEGICA	OBJETIVO GENERAL	OBJETIVOS ESPECIFICOS (PROYECTOS)	OBJETIVOS POR PROYECTO
<p>PAVIMENTACION DE CALLES EN EL MUNICIPIO POR PARTE DEL AYUNTAMIENTO</p>	<p>EVITAR QUE LA TIERRA DE LAS CALLES QUE NO ESTAN PAVIMENTADAS SE DESLAVE Y SEPULTE LAS CALLES CON PAVIMENTO, ASI COMO TAMBIEN EVITAR QUE LOS EXCESOS DE TIERRA Y LODO QUE SE REMUEVEN LLEGUEN AL MAR, ADEMAS DE PROPORCIONAR ACCESOS PEATONALES SEGUROS PARA LA POBLACION LOCAL Y VISITANTES.</p>	<p>FOMENTO: CREAR LA CULTURA DE CUIDADO DE LAS CALLES PARA OFRECER UNA BUENA IMAGEN ANTE LOS VISITANTES</p> <p>ORGANIZACION: IMPULSAR LA PARTICIPACION DE LOS HABITANTES DE LAS COLONIAS PARA MANTENER LIMPIAS LAS CALLES</p> <p>INFRAESTRUCTURA: CONSTRUIR CALLES, CARRETERAS Y PUENTES PEATONALES PARA GARANTIZAR LA SEGURIDAD DE LOS TRANSEUNTES ASI COMO PROPORCIONAR UNA IMAGEN VISUAL ACORDE A NUESTRO DESTINO TURISTICO</p>	<p>MANTENER LAS CALLES LIMPIAS Y EN BUEN ESTADO</p> <p>HACER QUE LOS HABITANTES QUE CUENTAN CON CALLES PAVIMENTADAS SE RESPONSABILICEN DE SU MANTENIMIENTO</p> <p>EMBELLECER, DISMINUIR TIEMPOS DE TRASLADO Y GARANTIZAR LA SEGURIDAD DE LOS PEATONES</p>

SOLUCION ESTRATEGICA	OBJETIVO GENERAL	OBJETIVOS ESPECIFICOS (PROYECTOS)	OBJETIVOS POR PROYECTO
<p>CONSTRUIR CENTROS DE SALUD EN COMUNIDADES ESTRATEGICAS DE MAYOR POBLACION Y DONDE SE PUEDAN ATENDER OTRAS COMUNIDADES AL MISMO TIEMPO.</p>	<p>PROPORCIONAR SERVICIOS DE SALUD ACORDES A LAS NECESIDADES DE LOS HABITANTES DE TODAS LAS COMUNIDADES DEL MUNICIPIO DE SANTA MARIA COLOTEPEC</p>	<p>FOMENTO: DISMINUIR LAS CAUSAS DE ALTERACION DE LA SALUD MAS FRECUENTES MEDIANTE LA GESTION DE SERVICIOS DE SALUD BASICOS</p>	<p>REALIZAR CAMPAÑAS DE INFORMACION CON LA POBLACION PARA PREVENCIÓN DE ENFERMEDADES, ASI COMO SOLICITAR SERVICIOS MEDICOS Y MEDICAMENTOS</p>
		<p>ORGANIZACION: INVOLUCRAR A LA POBLACION EN LA PROMOCION DE SERVICIOS DE SALUD PARA SUS COMUNIDADES</p>	<p>OBTENER SERVICIOS DE SALUD ADECUADOS PARA LAS COMUNIDADES MAS MARGINADAS</p>
		<p>INFRAESTRUCTURA: CONSTRUIR CASAS DE SALUD Y CENTROS DE SALUD NECESARIOS PARA PODER ATENDER A LA POBLACION</p>	<p>QUE LAS COMUNIDADES CON MAYOR MARGINACION CUENTE CON SERVICIO MEDICO EFICIENTE Y OPORTUNO EN TODO MOMENTO</p>
		<p>CAPACITACION: IMPLEMENTAR CURSOS DE CAPACITACION CON LOS COMITES PARA LA PREVENCIÓN DE ENFERMEDADES</p>	<p>QUE LOS COMITES DE SALUD DELEGACIONALES APOYEN A LAS COMUNIDADES EN LA PREVENCIÓN DE ENFERMEDADES</p>

SOLUCION ESTRATEGICA	OBJETIVO GENERAL	OBJETIVOS ESPECIFICOS (PROYECTOS)	OBJETIVOS POR PROYECTO
<p>CONSTRUCCION DE UN MUSEO MUNICIPAL DONDE SE PUEDAN RESGUARDAR Y EXHIBIR LAS PIEZAS PREHISPANICAS RECUPERADAS.</p>	<p>RECUPERAR, RESGUARDAR, PROTEGER Y ERRADICAR LA VENTA ILEGAL DE PIEZAS DE ORIGEN PREHISPANICO HALLADAS DENTRO DEL TERRITORIO DE SANTA MARIA COLOTEPEC.</p>	<p>FOMENTO: ESTABLECER MECANISMOS PARA DAR A CONOCER LA IMPORTANCIA DE LAS PIEZAS ARQUEOLOGICAS HALLADAS, ASI COMO PROTEGER Y PRESERVAR LA CULTURA PERTENECIENTE A NUESTRO MUNICIPIO</p>	<p>SENSIBILIZAR A LA POBLACION SOBRE LA IMPORTANCIA CULTURAL DE MANTENER Y PRESERVAR LAS PIEZAS ARQUEOLOGICAS HALLADAS EN NUESTRO MUNICIPIO</p>
		<p>ORGANIZACIÓN: PROMOVER LA PARTICIPACION CIUDADANA PARA PROTEGER Y PRESERVAR LAS PIEZAS PREHISPANICAS HALLADAS EN NUESTRO TERRITORIO</p>	<p>INSTITUIR UN COMITÉ A NIVEL MUNICIPAL ENCARGADO DE VIGILAR Y PROMOVER NUESTRA CULTURA</p>
		<p>INFRAESTRUCTURA: RESGUARDAR, PROTEGER Y EXHIBIR LAS PIEZAS PREHISPANICAS HALLADAS EN STA. MARIA COLOTEPEC</p>	<p>EVITAR EL SAQUEO, ASI COMO EXHIBIR LAS PIEZAS ARQUEOLOGICAS RECUPERADAS</p>
		<p>CAPACITACION: CONOCER EL MANEJO Y CUIDADO ADECUADO DE LAS PIEZAS PREHISPANICAS</p>	<p>EVITAR QUE LAS PIEZAS SE DETERIOREN POR MAL MANEJO</p>

EJE AMBIENTAL

SOLUCION ESTRATEGICA	OBJETIVO GENERAL	OBJETIVOS ESPECIFICOS (PROYECTOS)	OBJETIVOS POR PROYECTO
<p>MANEJO INTEGRAL DE BASURA Y RESIDUOS SÓLIDOS</p>	<p>DISMINUIR LA CONTAMINACION AMBIENTAL OCACIONADA POR ALTOS VOLUMENES DE BASURA NO DEGRADABLE.</p>	<p>FOMENTO: INCULCAR LA CULTURA DE CUIDADO DEL MEDIO AMBIENTE EN LA POBLACION</p> <p>ORGANIZACIÓN: INSTITUIR UN COMITÉ QUE SE ENCARGUE DE VIGILAR E IMPLEMENTAR MECANISMOS A FAVOR DEL CUIDADO AMBIENTAL</p> <p>INFRAESTRUCTURA: INSTALAR UNA PLANTA PARA EL CONTROL DE LOS DESECHOS SÓLIDOS DEL MUNICIPIO</p> <p>CAPACITACION: IMPARTIR CURSOS PARA MANEJO ADECUADO DE LA PLANTA DE RECICLAJE</p>	<p>DISMINUIR LA CANTIDAD DE BASURA Y RESIDUOS SÓLIDOS LIBERADOS AL MEDIO AMBIENTE POR LA POBLACION LOCAL Y VISITANTES</p> <p>INVOLUCRAR A LA POBLACION EN EL CUIDADO AMBIENTAL</p> <p>CLASIFICAR Y REALIZAR UN MEJOR MANEJO DE LA BASURA RECOLECTADA A NIVEL MUNICIPAL</p> <p>GARANTIZAR EL FUNCIONAMIENTO OPTIMO DE LA PLANTA DE RECICLAJE</p>

EJE ECONOMICO

SOLUCION ESTRATEGICA	OBJETIVO GENERAL	OBJETIVOS ESPECIFICOS (PROYECTOS)	OBJETIVOS POR PROYECTO
<p>GENERAR OPORTUNIDADES DE EMPLEO APOYANDO LA GESTION DE PEQUEÑOS PROYECTOS PARA CREAR FUENTES DE TRABAJO EN LAS COMUNIDADES RURALES.</p>	<p>COMBATIR LA POBREZA Y ELEVAR EL NIVEL DE VIDA DE LOS HABITANTES DE LAS COMUNIDADES RURALES MEDIANTE LA INSTALACION DE NUEVAS ALTERNATIVAS DE TRABAJO PARA LAS MUJERES Y JOVENES EMPRENDEDORES.</p>	<p>FOMENTO: DIFUNDIR LOS DIFERENTES PROGRAMAS DE APOYO GUBERNAMENTAL PARA APLICAR PROYECTOS PRODUCTIVOS EN EL MUNICIPIO.</p> <p>ORGANIZACIÓN: CREAR UN COMITÉ INTERINSTITUCIONAL DE DIFUSION DE PROGRAMAS DE APOYO GUBERNAMENTALES</p> <p>INFRAESTRUCTURA: APOYAR LA GESTION PARA LA OBTENCION DE PROYECTOS PRODUCTIVOS APLICABLES EN EL MUNICIPIO EN BENEFICIO DE LA POBLACION</p>	<p>PERMITIR QUE LA POBLACION CONOZCA LOS PROGRAMAS DE FINANCIAMIENTO RURAL PARA PROYECTOS PRODUCTIVOS</p> <p>QUE EL COMITÉ SEA EL ENCARGADO DE PROMOVER LOS PROGRAMAS DE APOYO OPORTUNAMENTE</p> <p>PERMITIR QUE LA POBLACION CON MAYOR GRADO DE MARGINACION PUEDA TENER ACCESO A LOS PROGRAMAS DE APOYO GUBERNAMENTAL</p>
		<p>CAPACITACION: IMPARTIR CURSOS DE CAPACITACION DE DIFERENTES OFICIOS EN APOYO A LA POBLACION OBJETIVO</p>	<p>AUMENTAR LAS CAPACIDADES LABORALES DE LA POBLACION PARA TENER ACCESO A UN MEJOR SUELDO</p>

SOLUCION ESTRATEGICA	OBJETIVO GENERAL	OBJETIVOS ESPECIFICOS (PROYECTOS)	OBJETIVOS POR PROYECTO
<p>ADQUISICION DE INFRAESTRUCTURA PRODUCTIVA Y MECANIZACION DEL CAMPO</p>	<p>QUE EL CAMPO AGRICOLA, GANADERO, ACUICOLA Y PESQUERO SE VUELVA MAS PRODUCTIVO MEDIANTE LA IMPLEMENTACION DE SISTEMAS DE RIEGO Y ADQUISICION DE EQUIPO E INFRAESTRUCTURA CONVIRTIENDO A SANTA MARIA COLOTEPEC EN UN MUNICIPIO AUTOSUSTENTABLE EN LA PRODUCCION DE ALIMENTOS.</p>	<p>FOMENTO: IMPULSAR Y PROMOVER LA ADOPCION DE TECNICAS DE RIEGO POR PARTE DE LOS PRODUCTORES, ASI COMO DE CULTIVOS ALTERNATIVOS DE IMPORTANCIA PARA LA REGION COMO HORTALIZAS (TOMATE) Y ARBOLES FRUTALES (MANGO, LIMON, PAPAYA)</p> <p>INFRAESTRUCTURA: GESTIONAR Y APLICAR RECURSO MUNICIPAL PARA LA OBTENCION DE MAQUINARIA Y EQUIPO PARA HACER MAS COMPETITIVO EL CAMPO DE SANTA MARIA COLOTEPEC</p> <p>CAPACITACION: REALIZAR CURSOS CON LOS PRODUCTORES AGRICOLAS PARA IMPLEMENTAR NUEVAS ESTRATEGIAS PRODUCTIVAS QUE PERMITAN QUE LA ACTIVIDAD AGRICOLA SE VUELVA MAS RENTABLE</p>	<p>QUE LOS AGRICULTORES CONOZCAN OTRAS ALTERNATIVAS DE PRODUCCION PARA VOLVER MAS RENTABLE LA ACTIVIDAD AGRICOLA</p> <p>APOYAR EN LA ADQUISICION DE EQUIPO, MAQUINARIA E INFRAESTRUCTURA ADECUADA PARA IMPULSAR EL DESARROLLO DEL SECTOR PRIMARIO EN NUESTRO MUNICIPIO</p> <p>GENERAR EL CONOCIMIENTO NECESARIO EN LOS PRODUCTORES PARA EXPLOTAR EFICIENTEMENTE LAS DIFERENTES ACTIVIDADES DEL SECTOR PRIMARIO</p>

2.5.3.3. PROGRAMA DE ACTIVIDADES PARA LA IMPLEMENTACION DE PROYECTOS

LÍNEA ESTRATÉGICA: ADQUISICION DE MODULO DE MAQUINARIA PARA RASTREAR CALLES Y CAMINOS DEL MUNICIPIO DE STA. MA. COLOTEPEC (INSTITUCIONAL)

PROYECTO: FOMENTO: ESTABLECER ESTRATEGIAS PARA MANTENER EN BUEN ESTADO CALLES Y CAMINOS DEL MUNICIPIO

¿Qué queremos lograr con este proyecto o OBJETIVO GENERAL	¿Para el logro del proyecto o capacitacion que tenemos que hacer? OBJETIVOS ESPECIFICOS	¿Cuánto queremos lograr con este proyecto? RESULTADOS ESPERADOS (METAS)	¿Qué tenemos que hacer para el logro del proyecto? ACTIVIDADES	¿Quién lo va a hacer? RESPONSABLES	¿Con que lo vamos a hacer? RECURSOS NECESARIOS	¿Cuándo lo vamos a hacer? TIEMPO
PROPORCIONAR EL SERVICIO DE RASTREO EN CALLES Y CAMINOS DE TERRACERIA ACORDE A UNA CALENDARIZACION PREVIA CON LA FINALIDAD DE HACER EFICIENTE EL SERVICIO PARA LAS COMUNIDADES	REGlamentar EL USO DE LA MAQUINARIA, ASI COMO DELIMITAR RESPONSABLES DE LA LIMPIEZA DE LAS CALLES Y CALENDARIZAR EL USO DE LA MAQUINARIA POR COMUNIDAD	ELABORAR REGlAMENTO PARA EL USO ADECUADO DE LA MAQUINARIA.	DISEÑAR UN REGlAMENTO PARA GARANTIZAR QUE EL USO DE LA MAQUINARIA SEA EQUITATIVO	REGIDURIA DE OBRAS PUBLICAS	PARTICIPACION CIUDADANA	30 ABRIL 2009
		ELABORAR REGlAMENTO PARA CUIDADO DE CALLES Y JARDINES	DISEÑAR UN REGlAMENTO MUNICIPAL PARA CUIDADO DE CALLES Y JARDINES	COMITES DELEGACIONALES, AVALADO POR PRESIDENTE MUNICIPAL	PARTICIPACION DE LA POBLACION DE COMUNIDADES	30 DE ABRIL
		ELABORAR CALENDARIO PARA REPARACION DE CAMINOS DE LAS COMUNIDADES.	SOLICITAR LA PARTICIPACION DE LOS DELEGADOS PARA ELABORAR CALENDARIO PRIORIZANDO COMUNIDADES MAS MARGINADAS	REGIDURIA DE OBRAS PUBLICAS	PARTICIPACION DE LOS DELEGADOS MUNICIPALES Y REGIDOR DE OBRAS PUBLICAS	30 DE ABRIL

LÍNEA ESTRATÉGICA: ADQUISICIÓN DE MÓDULO DE MAQUINARIA PARA RASTREAR CALLES Y CAMINOS DEL MUNICIPIO DE STA. MA. COLOTEPEC (INSTITUCIONAL)

PROYECTO: ORGANIZACIÓN: CREAR UN COMITÉ QUE VERIFIQUE LA LIMPIEZA Y ESTADO DE CALLES Y CAMINOS.

¿Qué queremos lograr con este proyecto o objetivo general?	¿Para el logro del proyecto o capacitación que tenemos que hacer? OBJETIVOS ESPECÍFICOS	¿Cuánto queremos lograr con este proyecto? RESULTADOS ESPERADOS (METAS)	¿Qué tenemos que hacer para el logro del proyecto? ACTIVIDADES	¿Quién lo va a hacer? RESPONSABILIDADES	¿Con que lo vamos a hacer? RECURSOS NECESARIOS	¿Cuándo lo vamos a hacer? TIEMPO
SUPERVISAR QUE EL RASTREO DE CALLES Y CAMINOS SE LLEVE A CABO EN TIEMPO Y FORMA POR PARTE DE HABITANTES Y AUTORIDADES RESPECTIVAMENTE	INSTITUIR UN COMITÉ RESPONSABLE DE SUPERVISAR EN QUE CONDICIONES SE ENCUENTRAN CALLES Y CAMINOS	12 INSPECCIONES ANUALES DE LAS CALLES EN LAS COLONIAS Y COMUNIDADES.	FORMAR EL COMITÉ MUNICIPAL	ASESOR MUNICIPAL EN COORDINACIÓN CON REGIDURÍA DE OBRAS PÚBLICAS	PARTICIPACIÓN DE LA POBLACIÓN EN GENERAL PARA SELECCIONAR UN GRUPO	30 ABRIL 2009
			REALIZAR UN REPORTE A LA REGIDURÍA DE OBRAS PÚBLICAS DE LAS CONDICIONES DE CALLES Y CAMINOS PREVIO RECORRIDO	COMITÉ MUNICIPAL	APOYAR CON UNA UNIDAD DE TRANSPORTE PARA HACER LOS RECORRIDOS	PERMANENTE A PARTIR DEL 30 DE ABRIL DEL 2009

LÍNEA ESTRATÉGICA: ADQUISICION DE MODULO DE MAQUINARIA PARA RASTREAR CALLES Y CAMINOS DEL MUNICIPIO DE STA. MA. COLOTEPEC (INSTITUCIONAL)
PROYECTO: INFRAESTRUCTURA Y EQUIPO: ADQUISICION DE MAQUINARIA Y EQUIPO PARA DAR MANTENIMIENTO A CALLES Y CAMINOS

¿Qué queremos lograr con este proyecto o capacitación? OBJETIVO GENERAL	¿Para el logro del proyecto o capacitación que tenemos que hacer? OBJETIVOS ESPECIFICOS	¿Cuánto queremos lograr con este proyecto? RESULTADOS ESPERADOS (METAS)	¿Qué tenemos que hacer para el logro del proyecto? ACTIVIDADES	¿Quién lo va a hacer? RESPONSABLES	¿Con que lo vamos a hacer? RECURSOS NECESARIOS	¿Cuándo lo vamos a hacer? TIEMPO
CONTAR CON MAQUINARIA Y EQUIPO NECESARIO PARA BRINDAR UN SERVICIO ADECUADO	PROMOVER ANTE EL AYUNTAMIENTO LA NECESIDAD DE ADQUIRIR EQUIPO PARA EL MANTENIMIENTO DE CALLES Y CAMINOS	ADQUISICION DE 1 BARREDORA MECANICA	SOLICITAR LA MAQUINARIA ANTE EL AYUNTAMIENTO	REGIDURIA DE OBRAS PUBLICAS	RECURSO MUNICIPAL	ABRIL 2009
		ADQUISICION DE 1 MOTOCONFORMADORA	SOLICITAR LA MAQUINARIA ANTE EL AYUNTAMIENTO	REGIDURIA DE OBRAS PUBLICAS	RECURSO MUNICIPAL	OCTUBRE 2008
		ADQUISICION DE 1 RETROEXCAVADORA	SOLICITAR LA MAQUINARIA ANTE EL AYUNTAMIENTO	REGIDURIA DE OBRAS PUBLICAS	RECURSO MUNICIPAL	AGOSTO 2009

LÍNEA ESTRATÉGICA: AUMENTO DEL NÚMERO DE EFECTIVOS, ARMAMENTO Y PATRULLAS (INSTITUCIONAL)

PROYECTO: FOMENTO: BRINDAR UN MEJOR SERVICIO DE SEGURIDAD PÚBLICA MUNICIPAL

¿Qué queremos lograr con este proyecto o capacitación? OBJETIVO GENERAL	¿Para el logro del proyecto o capacitación que tenemos que hacer? OBJETIVOS ESPECÍFICOS	¿Cuánto queremos lograr con este proyecto? RESULTADOS ESPERADOS (METAS)	¿Qué tenemos que hacer para el logro del proyecto? ACTIVIDADES	¿Quién lo va a hacer? RESPONSABLES	¿Con que lo vamos a hacer? RECURSOS NECESARIOS	¿Cuándo lo vamos a hacer? TIEMPO
INSENTIVAR MEDIANTE ESTIMULOS ECONOMICOS POR BUEN DESEMPEÑO A INTEGRANTES DEL CUERPO DE POLICIA PARA QUE BRINDEN UN BUEN SERVICIO	ESTABLECER MECANISMOS PARA HACER MAS EFICIENTE EL SERVICIO DE SEGURIDAD PUBLICA	ELABORACION DE BANDO DE POLICIA Y BUEN GOBIERNO	PROMOVER ANTE LAS AUTORIDADES LA ELEBAORACION DEL BANDO DE POLICIA Y BUEN GOBIERNO	AYUNTAMIENTO MUNICIPAL	RECURSO MUNICIPAL	SEPTIEMBRE 2008
		OTORGAR AL MENOS 3 RECONOCIMIENTOS Y ESTIMULOS ECONOMICOS BIMESTRALES POR BUEN DESEMPEÑO.	PROMOVER ANTE EL AYUNTAMIENTO EL PAGO DE ESTIMULOS PARA LOS INTEGRANTES DEL CUERPO DE POLICIA CON BUEN DESEMPEÑO	MUNICIPIO	RECURSO MUNICIPAL	PERMANENTE A PARTIR DEL 2009

LINEA ESTRATEGICA: AUMENTO DEL NUMERO DE EFECTIVOS, ARMAMENTO Y PATRULLAS (INSTITUCIONAL)

PROYECTO: INFRAESTRUCTURA Y EQUIPO: DOTAR DE INFRAESTRUCTURA, EQUIPO, PATRULLAS Y ARMAMENTO A LA POLICIA MUNICIPAL PARA EFICIENTAR EL SERVICIO

¿Qué queremos lograr con este proyecto o capacitación? OBJETIVO GENERAL	¿Para el logro del proyecto o capacitación que tenemos que hacer? OBJETIVOS ESPECIFICOS	¿Cuánto queremos lograr con este proyecto? RESULTADOS ESPERADOS (METAS)	¿Qué tenemos que hacer para el logro del proyecto? ACTIVIDADES	¿Quién lo va a hacer? RESPONSABLES	¿Con que lo vamos a hacer? RECURSOS NECESARIOS	¿Cuándo lo vamos a hacer? TIEMPO
QUE EL CUERPO DE POLICIA CUENTE CON EQUIPO NECESARIO PARA REALIZAR EFICIENTEMENTE SUS FUNCIONES	GESTIONAR ANTE EL MUNICIPIO LA CAPACITACION Y EL EQUIPAMIENTO PARA EL CUERPO DE POLICIA MUNICIPAL	INSTALACION DE 4 CASETAS DE VIGILANCIA EN ZONA TURISTICA Y COMUNIDADES ESTRATEGICAS ADQUISICION DE ARMAMENTO PARA LA POLICIA MUNICIPAL ADQUISICION DE 2 PATRULLAS ADQUISICION DE 2 CUATRIMOTOS PARA ZONA FEDERAL Y CUERPO DE SALVAVIDAS	SOLICITAR LA INSTALACION DE CASETAS DE SEGURIDAD ANTE EL MUNICIPIO PROMOVER LA ADQUISICION DE ARMAMENTO PARA LA POLICIA PROMOVER LA ADQUISICION DE MAS PATRULLAS ANTE EL MUNICIPIO PROMOVER LA ADQUISICION DE CUATRIMOTOS PARA LA ZONA FEDERAL ANTE EL MUNICIPIO	MUNICIPIO MUNICIPIO MUNICIPIO MUNICIPIO	RECURSO MUNICIPAL SECRETARIA DE SEGURIDAD PUBLICA DE OAXACA APOYO DEL GOBIERNO DEL ESTADO DE OAXACA RECURSO MUNICIPAL	ENERO 2010 FEBRERO 2009 DICIEMBRE 2008 JUNIO 2009

LINEA ESTRATEGICA: AUMENTO DEL NUMERO DE EFECTIVOS, ARMAMENTO Y PATRULLAS (EJE INSTITUCIONAL)

PROYECTO: CAPACITACION: PREPARAR Y CAPACITAR A LOS ELEMENTOS DEL CUERPO POLICIACO PARA OFRECER UN BUEN SERVICIO A LA CIUDADANIA

¿Qué queremos lograr con este proyecto o capacitación? OBJETIVO GENERAL	¿Para el logro del proyecto o capacitación que tenemos que hacer? OBJETIVOS ESPECIFICOS	¿Cuánto queremos lograr con este proyecto? RESULTADOS ESPERADOS (METAS)	¿Qué tenemos que hacer para el logro del proyecto? ACTIVIDADES	¿Quién lo va a hacer? RESPONSABLES	¿Con que lo vamos a hacer? RECURSOS NECESARIOS	¿Cuándo lo vamos a hacer? TIEMPO
PREPARAR A LA POLICIA MUNICIPAL PARA COMBATIR LA DELINCUENCIA, ASI COMO BRINDAR UN BUEN SERVICIO Y SIN PREPOTENCIA POR PARTE DE SUS ELEMENTOS	SOLICITAR A NUESTRAS AUTORIDADES QUE CAPACITEN AL CUERPO DE POLICIA PARA QUE BRINDEN UN SERVICIO ADECUADO	INSTALACION DE 2 CURSOS DE CAPACITACION Y ADIESTRAMIENTO DE CUERPO POLICIACO INCORPORACION DEL CUERPO DE POLICIA AL RUPO	SOLICITAR AL MUNICIPIO LA CONTRATACION DE UN INSTRUCTOR INSCRIBIR AL CUERPO DE POLICIA MUNICIPAL AL RUPO	MUNICIPIO MUNICIPIO	RECURSO MUNICIPAL RECURSO MUNICIPAL	2008 REALIZADO 2008 REALIZADO

LÍNEA ESTRATÉGICA: PRIORIZAR ANTE EL MUNICIPIO CONSTRUCCION DE RED DE AGUA PARA CONSUMO HUMANO Y AMPLIAR O CONSTRUIR RED DE ENERGIA ELECTRICA EN LAS COMUNIDADES DONDE SEA NECESARIO (EJE SOCIAL)

PROYECTO: FOMENTO: CONCIENTIZAR A LA POBLACION SOBRE EL USO RACIONAL DEL AGUA

¿Qué queremos lograr con este proyecto o capacitación? OBJETIVO GENERAL	¿Para el logro del proyecto o capacitación que tenemos que hacer? OBJETIVOS ESPECIFICOS	¿Cuánto queremos lograr con este proyecto? RESULTADOS ESPERADOS (METAS)	¿Qué tenemos que hacer para el logro del proyecto? ACTIVIDADES	¿Quién lo va a hacer? RESPONSABLES	¿Con que lo vamos a hacer? RECURSOS NECESARIOS	¿Cuándo lo vamos a hacer? TIEMPO
PROMOVER QUE LA POBLACION HAGA UN USO RACIONAL DEL AGUA MEDIANTE IMPLEMENTACION DE REGLAMENTOS	ESTABLECER REGLAS Y MECANISMOS PARA EFICIENTAR EL USO DEL AGUA Y PERMITIR QUE LA MAYOR PARTE DE LA POBLACION TENGA ACCESO A ESTE SERVICIO	1 REGLAMENTO PARA EL USO SUSTENTABLE DE AGUA POTABLE.	CONVOCAR A AL POBLACION A QUE PARTICIPE EN LA ELABORACION DE UN REGLAMENTO PARA EL USO SUSTENTABLE DEL AGUA	REGIDURIA DE OBRAS PUBLICAS Y EDUCACION EN COORDINACION CON EL CMDRS Y EL ASESOR MUNICIPAL	ESPACIO ADECUADO COMO AUDITORIO, MATERIALES DIDACTICOS COMO PLUMONES, PAPEL BOND, CINTA ADHESIVA, Y LO MAS IMPORTANTEPARTICIPACION CIUDADANA	MAYO 2009
	ESTABLECER PLÁTICAS MUNICIPALES SOBRE USO SUSTENTABLE DEL AGUA.	PRIMORDIALMENTE REALIZAR PLATICAS CON LOS DELEGADOS Y POSTERIORMENTO QUE ESTOS DIVULGUEN LA INFORMACION CON SUS COLONOS		REGIDURIA DE EDUCACION EN COORDINACION CON EL CMDRS Y ASESOR MUNICIPAL	MATERIALES DIDACTICOS Y AUDITORIO MUNICIPAL, PARTICIPACION CIUDADANA	JUNIO 2009

LÍNEA ESTRATÉGICA: PRIORIZAR ANTE EL MUNICIPIO CONSTRUCCION DE RED DE AGUA PARA CONSUMO HUMANO Y AMPLIAR O CONSTRUIR RED DE ENERGIA ELECTRICA EN LAS COMUNIDADES DONDE SEA NECESARIO (EJE SOCIAL).

PROYECTO: ORGANIZACION: IMPULSAR LA PARTICIPACION CIUDADANA EN EL CUIDADO DEL AGUA, ASI COMO EN LA GESTION DEL SERVICIO DE AGUA Y ENERGIA ELECTRICA

¿Qué queremos lograr con este proyecto o capacitación? OBJETIVO GENERAL	¿Para el logro del proyecto o capacitación que tenemos que hacer? OBJETIVOS ESPECIFICOS	¿Cuánto queremos lograr con este proyecto? RESULTADOS ESPERADOS (METAS)	¿Qué tenemos que hacer para el logro del proyecto? ACTIVIDADES	¿Quién lo va a hacer? RESPONSABLES	¿Con que lo vamos a hacer? RECURSOS NECESARIOS	¿Cuándo lo vamos a hacer? TIEMPO
CONTAR CON COMITES DE LUZ Y AGUA QUE GESTIONEN ANTE EL MUNICIPIO SUS NECESIDADES	IMPULSAR LA PARTICIPACION CIUDADANA	CREAR 1 COMITÉ ANUAL DE AGUA DE LAS COMUNIDADES.	CONVOCAR A LA POBLACION A QUE PARTICIPE EN LA CREACION DE UN COMITÉ DE AGUA QUE GESTIONE ANTE LAS AUTORIDADES	DELEGACIONES MUNICIPALES	PARTICIPACION CIUDADANA	MARZO 2009
		CREAR UN COMITÉ DE ENERGIA ELECTRICA	CONVOCAR A LA POBLACION A QUE PARTICIPE EN LA CREACION DE UN COMITÉ DE LUZ ANTE LAS AUTORIDADES SUS NECESIDADES CON RESPECTO AL SERVICIO BASICO DE LUZ	DELEGACIONES MUNICIPALES	PARTICIPACION CIUDADANA	MARZO 2009

LÍNEA ESTRATÉGICA: PRIORIZAR ANTE EL MUNICIPIO CONSTRUCCION DE RED DE AGUA PARA CONSUMO HUMANO Y AMPLIAR O CONSTRUIR RED DE ENERGIA ELECTRICA EN LAS COMUNIDADES DONDE SEA NECESARIO (EJE SOCIAL).

PROYECTO: INFRAESTRUCTURA: CONSTRUIR, AMPLIAR Y REPARAR SISTEMAS DE AGUA POTABLE Y REDES DE ENERGIA ELECTRICA

¿Qué queremos lograr con este proyecto o capacitación? OBJETIVO GENERAL	¿Para el logro del proyecto o capacitación que tenemos que hacer? OBJETIVOS ESPECIFICOS	¿Cuánto queremos lograr con este proyecto? RESULTADOS ESPERADOS (METAS)	¿Qué tenemos que hacer para el logro del proyecto? ACTIVIDADES	¿Quién lo va a hacer? RESPONSABLES	¿Con que lo vamos a hacer? RECURSOS NECESARIOS	¿Cuándo lo vamos a hacer? TIEMPO
QUE LOS HABITANTES DE COMUNIDADES Y COLONIAS CUENTEN CON UN SERVICIO DIGNO Y ADECUADO	BRINDAR APOYO A LOS COMITES DE LUZ Y AGUA PARA QUE GESTIONEN ANTE LAS AUTORIDADES	CONSTRUCCION DE 22 SISTEMAS DE AGUA POTABLE PARA LAS COMUNIDADES	SOLICITAR ANTE LAS AUTORIDADES LA OBRA Y APOYARLES EN TODO LO NECESARIO PARA QUE EL PROYECTO SE CUMPLA	REGIDURIA DE OBRAS PUBLICAS EN COORDINACION CON DELEGACION MUNICIPAL	RECURSO MUNICIPAL	2008-2010
	REHABILITACION DE 10 SISTEMAS DE AGUA POTABLE PARA LAS COMUNIDADES		PARTICIPAR CON LAS AUTORIDADES PARA LOGRAR EL PROYECTO	REGIDURIA DE OBRAS PUBLICAS EN COORDINACION CON DELEGACION MUNICIPAL	RECURSO MUNICIPAL	2008-2010
		AMPLIACION Y CONSTRUCCION DE RED DE ENERGIA ELECTRICA EN ALMENOS 30 COMUNIDADES DE SANTA MARIA COLOTEPEC.	SOLICITAR EL PROYECTO DE LUZ ANTE LAS AUTORIDADES	REGIDURIA DE OBRAS PUBLICAS EN COORDINACION CON DELEGACION MUNICIPAL	RECURSO MUNICIPAL	2008-2010

LINEA ESTRATEGICA: MEJORAMIENTO DE LAS INSTALACIONES DE INSTITUCIONES EDUCATIVAS (EJE SOCIAL).

PROYECTO: FOMENTO: INCULCAR CULTURA DE LIMPIEZA DE LAS ESCUELAS EN PADRES DE FAMILIA Y ALUMNOS

¿Qué queremos lograr con este proyecto o objetivo general?	¿Para el logro del proyecto o capacitación que tenemos que hacer? OBJETIVOS ESPECIFICOS	¿Cuánto queremos lograr con este proyecto? RESULTADOS ESPERADOS (METAS)	¿Qué tenemos que hacer para el logro del proyecto? ACTIVIDADES	¿Quién lo va a hacer? RESPONSABLES	¿Con que lo vamos a hacer? RECURSOS NECESARIOS	¿Cuándo lo vamos a hacer? TIEMPO
MANTENER EN BUEN ESTADO LAS INSTALACIONES EDUCATIVAS	SENSIBILIZACION DE PADRES DE FAMILIA Y ALUMNOS SOBRE EL CUIDADO DE LAS INSTITUCIONES EDUCATIVAS	PROMOVER ANTE LOS ALUMNOS Y PADRES DE FAMILIA EL CUIDADO DE LAS INSTALACIONES ESCOLARES.	REALIZAR PLATICAS CON PADRES DE FAMILIA Y ALUMNOS	REGIDURIA DE EDUCACION EN COORDINACION CON PROFESORES DE LAS INSTITUCIONES	SE REQUIERE DE LA PARTICIPACION DE PADRES DE FAMILIA Y ALUMNOS	ABRIL 2009
		2 CAMPAÑAS ANUALES PARA EL CUIDADO DE LAS ESCUELAS	ELABORACION DE CARTELONES Y OTRAS ACTIVIDADES DONDE SE PROMUEVA EL CUIDADO DE LAS ESCUELAS CON LA COLABORACION DE LOS ALUMNOS	REGIDURIA DE EDUCACION CON LA PARTICIPACION DE PADRES DE FAMILIA Y ALUMNOS	SE REQUIERE MATERIAL DIDACTICO COMO PLUMONES Y CARTULINAS, ADEMAS DE LA PARTICIPACION DE PADRES DE FAMILIA, ALUMNOS Y PROFESORES	SEPTIEMBRE Y DICIEMBRE 2009

LÍNEA ESTRATÉGICA: MEJORAMIENTO DE LAS INSTALACIONES DE INSTITUCIONES EDUCATIVAS (EJE SOCIAL).

PROYECTO: INFRAESTRUCTURA: DOTAR DE INFRAESTRUCTURA Y EQUIPO NECESARIO PARA GARANTIZAR SERVICIOS EDUCATIVOS DE CALIDAD A NIVEL MUNICIPAL

¿Qué queremos lograr con este proyecto o capacitación? OBJETIVO GENERAL	¿Para el logro del proyecto o capacitación que tenemos que hacer? OBJETIVOS ESPECÍFICOS	¿Cuánto queremos lograr con este proyecto? RESULTADOS ESPERADOS (METAS)	¿Qué tenemos que hacer para el logro del proyecto? ACTIVIDADES	¿Quién lo va a hacer? RESPONSABLES	¿Con que lo vamos a hacer? RECURSOS NECESARIOS	¿Cuándo lo vamos a hacer? TIEMPO
PROPORCIONAR INFRAESTRUCTURA, ASI COMO OPTIMIZAR LA CALIDAD DE LA EDUCACION EN LAS INSTITUCIONES A NIVEL MUNICIPAL	SENSIBILIZAR A LAS AUTORIDADES PARA LA CONSTRUCCION DE AULAS EDUCATIVAS EN COMUNIDADES RURALES, ASI COMO OTRAS AULAS DE APOYO AUXILIARES EN LA EDUCACION	CONSTRUCCION 5 AULAS EQUIPADAS SECUNDARIA	GESTIONAR ANTE LAS AUTORIDADES LA CONSTRUCCION DE LAS AULAS	REGIDURIAS DE EDUCACION Y OBRAS PUBLICAS	RECURSO MUNICIPAL	2008-2010
		EQUIPAMIENTO 3 CENTROS DE COMPUTO ESC. PRIMARIAS	GESTIONAR ANTE LAS AUTORIDADES	REGIDURIAS DE EDUCACION Y OBRAS PUBLICAS	RECURSO MUNICIPAL	2008-2010
	CONSTRUCCION 1 SALA COMPUTO COBAO	GESTIONAR ANTE LAS AUTORIDADES	REGIDURIAS DE EDUCACION Y OBRAS PUBLICAS	RECURSO MUNICIPAL	2008-2010	
	CONSTRUCCION 1 ESTANCIA INFANTIL	GESTIONAR ANTE LAS AUTORIDADES	REGIDURIAS DE EDUCACION Y OBRAS PUBLICAS	RECURSO MUNICIPAL	2008-2010	
	EQUIPAMIENTO 5 BIBLIOTECAS ESCOLARES	GESTIONAR ANTE LAS AUTORIDADES	REGIDURIAS DE EDUCACION Y OBRAS PUBLICAS	RECURSO MUNICIPAL	2008-2010	
	CONSTRUCCION 7 BARDAS PERIMETRALES ESCUELAS	GESTIONAR ANTE LAS AUTORIDADES	REGIDURIAS DE EDUCACION Y OBRAS PUBLICAS	RECURSO MUNICIPAL	2008-2010	
	CONSTRUCCION 10 AULAS PARA PRIMARIAS FORMALES	GESTIONAR ANTE LAS AUTORIDADES	REGIDURIAS DE EDUCACION Y OBRAS PUBLICAS	RECURSO MUNICIPAL	2008-2010	
	CONSTRUCCION	GESTIONAR ANTE	REGIDURIAS DE	RECURSO	2008-2010	

DE 20 AULAS CONAFE	LAS AUTORIDADES	EDUCACION Y OBRAS PUBLICAS	MUNICIPAL						
CONSTRUCCION DE 15 SANITARIOS PARA ESCUELAS PRIMARIAS Y PREESCOLARES.	GESTIONAR ANTE LAS AUTORIDADES	REGIDURIAS DE EDUCACION Y OBRAS PUBLICAS	RECURSO MUNICIPAL	2008-2010					
CONSTRUCCION DE 1 CENTRO DE DESARROLLO COMUNITARIO	GESTIONAR ANTE LAS AUTORIDADES	REGIDURIAS DE EDUCACION Y OBRAS PUBLICAS	RECURSO MUNICIPAL	2008-2010					
CONSTRUCCION DE 1 CASA DE LA CULTURA	GESTIONAR ANTE LAS AUTORIDADES	REGIDURIAS DE EDUCACION Y OBRAS PUBLICAS	RECURSO MUNICIPAL	2008-2010					
CONSTRUCCION DE 10 TECHADOS DE EXPLANADAS ESCOLARES	GESTIONAR ANTE LAS AUTORIDADES	REGIDURIAS DE EDUCACION Y OBRAS PUBLICAS	RECURSO MUNICIPAL	2008-2010					
CONSTRUCCION 3 PLAZAS CIVICAS	GESTIONAR ANTE LAS AUTORIDADES	REGIDURIAS DE EDUCACION Y OBRAS PUBLICAS	RECURSO MUNICIPAL	2008-2010					
DOTACION 4000 PAQUETES ANUALES ESCOLARES	GESTIONAR ANTE LAS AUTORIDADES	REGIDURIAS DE EDUCACION Y OBRAS PUBLICAS	RECURSO MUNICIPAL	2008-2010					
CONSTRUCCION 5 AULAS MODULO INSTITUTO POLITECNICO NACIONAL	GESTIONAR ANTE LAS AUTORIDADES	REGIDURIAS DE EDUCACION Y OBRAS PUBLICAS	RECURSO MUNICIPAL	2008-2010					
REPARACION PLAZA CIVICA COBAO	GESTIONAR ANTE LAS AUTORIDADES	REGIDURIAS DE EDUCACION Y OBRAS PUBLICAS	RECURSO MUNICIPAL	2008-2010					

LINEA ESTRATEGICA: ELABORACION DE UN PLAN MAESTRO DE MANEJO INTEGRAL DE AGUAS NEGRAS Y RESIDUALES A NIVEL MUNICIPAL (EJE SOCIAL).

PROYECTO: FOMENTO: IMPLEMENTAR ESTRATEGIAS PARA EL MANEJO ADECUADO DE LAS AGUAS NEGRAS

¿Qué queremos lograr con este proyecto o capacitación? OBJETIVO GENERAL	¿Para el logro del proyecto o capacitación que tenemos que hacer? OBJETIVOS ESPECIFICOS	¿Cuánto queremos lograr con este proyecto? RESULTADOS ESPERADOS (METAS)	¿Qué tenemos que hacer para el logro del proyecto? ACTIVIDADES	¿Quién lo va a hacer? RESPONSABLES	¿Con que lo vamos a hacer? RECURSOS NECESARIOS	¿Cuándo lo vamos a hacer? TIEMPO
EVITAR CONTAMINACION DEL AMBIENTE	IMPLEMENTAR ESTRATEGIAS PARA INCULCAR LA CULTURA DEL CUIDADO DEL MEDIO AMBIENTE EN LA POBLACION	1 CAMPAÑA A NIVEL MUNICIPAL DE CONCIENTIZACION DEL MANEJO ADECUADO DE AGUAS RESIDUALES.	ELABORACION DE CARTELES ALUSIVOS AL CUIDADO AMBIENTAL ASI COMO PLATICAS EN ALGUNAS DELEGACIONES DE COMO REUTILIZAR LAS AGUAS RESIDUALES	REGIDURIA DE SALUD EN COORDINACION CON LOS COMITES DELEGACIONALES	SE REQUIERE MATERIAL ESPECIAL COMO PLASTICO O ACRILICO PARA LA ELABORACION DE CARTELES Y PINTURA	2009-2010
		1 REGLAMENTO PARA EL CONTROL DE DESECHOS DE AGUAS RESIDUALES.	REUNION CON LOS DELEGADOS PARA ELABORAR REGLAMENTO PARA EL CONTROL DE AGUAS RESIDUALES	REGIDURIA DE SALUD EN COORDINACION CON LOS COMITES DELEGACIONALES	PARTICIPACION CIUDADANA PARA LA ELABORACION DEL REGLAMENTO Y APOYO DE LA AUTORIDAD AVALANDOLO	MARZO 2009

LINEA ESTRATEGICA: ELABORACION DE UN PLAN MAESTRO DE MANEJO INTEGRAL DE AGUAS NEGRAS Y RESIDUALES A NIVEL MUNICIPAL (EJE SOCIAL).

PROYECTO: ORGANIZACION: IMPULSAR LA PARTICIPACION CIUDADANA PARA EL CONTROL DE AGUAS NEGRAS Y RESIDUALES

¿Qué queremos lograr con este proyecto o capacitación? OBJETIVO GENERAL	¿Para el logro del proyecto o capacitación que tenemos que hacer? OBJETIVOS ESPECIFICOS	¿Cuánto queremos lograr con este proyecto? RESULTADOS ESPERADOS (METAS)	¿Qué tenemos que hacer para el logro del proyecto? ACTIVIDADES	¿Quién lo va a hacer? RESPONSABLES	¿Con que lo vamos a hacer? RECURSOS NECESARIOS	¿Cuándo lo vamos a hacer? TIEMPO
<p>CONTAR CON 1 COMITÉ MUNICIPAL ENCARGADO DE SUPERVISAR QUE NO SE DESECHEN LAS AGUAS NEGRAS Y RESIDUALES EN LAS CALLES Y CUERPOS DE AGUA</p>	<p>INVITAR A LA POBLACION PARA QUE PARTICIPEN EN LA CONSTITUCION DEL COMITÉ</p>	<p>CREAR 1 COMITE POR CADA DELEGACION</p>	<p>QUE LOS DELEGADOS DE LAS COMUNIDADES CONVOQUEN PARA LA INTEGRACION DEL COMITÉ POR COMUNIDAD</p>	<p>REGIDURIA DE SALUD Y DE ECOLOGIA</p>	<p>PARTICIPACION CIUDADANA</p>	<p>MARZO 2009</p>

LINEA ESTRATEGICA: ELABORACION DE UN PLAN MAESTRO DE MANEJO INTEGRAL DE AGUAS NEGRAS Y RESIDUALES A NIVEL MUNICIPAL (EJE SOCIAL).

PROYECTO: INFRAESTRUCTURA: PROPORCIONAR LA INFRAESTRUCTURA NECESARIA PARA CONTROLAR EL DESECHO DE AGUAS NEGRAS Y RESIDUALES

¿Qué queremos lograr con este proyecto o capacitación? OBJETIVO GENERAL	¿Para el logro del proyecto o capacitación que tenemos que hacer? OBJETIVOS ESPECIFICOS	¿Cuánto queremos lograr con este proyecto? RESULTADOS ESPERADOS (METAS)	¿Qué tenemos que hacer para el logro del proyecto? ACTIVIDADES	¿Quién lo va a hacer? RESPONSABLES	¿Con que lo vamos a hacer? RECURSOS NECESARIOS	¿Cuándo lo vamos a hacer? TIEMPO
EVITAR QUE LOS DESECHOS DE AGUAS NEGRAS Y RESIDUALES SE SIGAN ARROJANDO AL AIRE LIBRE Y CUERPOS DE AGUA	SOLICITAR ANTE LAS AUTORIDADES LA CONSTRUCCION DE INFRAESTRUCTURA NECESARIA PARA EVITAR SEGUIR CONTAMINANDO EL MEDIO AMBIENTE CON LOS DESECHOS DE AGUAS NEGRAS Y RESIDUALES	1 DE PLANTA DE TRATAMIENTO DE AGUAS NEGRAS Y RESIDUALES.	GESTIONAR ANTE LAS AUTORIDADES LA CONSTRUCCION DE LA PLANTA DE TRATAMIENTO	MUNICIPIO EN COORDINACION CON COMISION NACIONAL DEL AGUA	RECURSO MUNICIPAL Y FEDERAL	2009
		10 KM DE RED DE DRENAJE EN LAS COLONIAS PRINCIPALES DEL MUNICIPIO (MARINERO, LAZARO CARDENAS, PORVENIR, SANTA MARIA, LOS TAMARINDOS, EMILIANO ZAPATA, BARRA DE COLOTEPEC, BARRA DE NAVIDAD)	SOLICITAR ANTE LAS AUTORIDADES SE PRIORICE LA INSTALACION DEL DRENAJE EN LAS PRINCIPALES COLONIAS ANTES DE SEGUIR PAVIMENTANDO	REGIDURIA DE OBRAS PUBLICAS	RECURSO MUNICIPAL	2009-2010

LINEA ESTRATEGICA: ELABORACION DE UN PLAN MAESTRO DE MANEJO INTEGRAL DE AGUAS NEGRAS Y RESIDUALES A NIVEL MUNICIPAL (EJE SOCIAL).

PROYECTO: CAPACITACION: CONOCER METODOS DE CONTROL Y REAPROVECHAMIENTO DE LAS AGUAS NEGRAS Y RESIDUALES

¿Qué queremos lograr con este proyecto o capacitación? OBJETIVO GENERAL	¿Para el logro del proyecto o capacitación que tenemos que hacer? OBJETIVOS ESPECIFICOS	¿Cuánto queremos lograr con este proyecto? RESULTADOS ESPERADOS (METAS)	¿Qué tenemos que hacer para el logro del proyecto? ACTIVIDADES	¿Quién lo va a hacer? RESPONSABLES	¿Con que lo vamos a hacer? RECURSOS NECESARIOS	¿Cuándo lo vamos a hacer? TIEMPO
EFICIENTAR EL USO DEL AGUA	ESTABLECER ALGUNAS PLATICAS DE CAPACITACION SOBRE OTRAS ALTERNATIVAS DE REUTILIZACION DE AGUAS RESIDUALES	IMPARTIR AL MENOS 10 CURSOS PARA EL MANEJO Y APROVECHAMIENTO DE AGUAS RESIDUALES Y JABONOSAS EN EL USO DE HUERTOS FAMILIARES	CONVOCAR A LA POBLACION EN GENERAL INTERESADA EN CONOCER ALGUNOS METODOS DE REUSO DE AGUAS JABONOSAS	REGIDURIA DE SALUD EN COORDINACION CON REGIDURIA DE ECOLOGIA, SEMARNAT	SE REQUIERE PARTICIPACION CIUDADANA Y PARTICIPACION DE LAS INSTITUCIONES ENCARGADAS DE REALIZAR LOS CURSOS	MARZO 2009

**LINEA ESTRATEGICA: PAVIMENTACION DE CALLES EN EL MUNICIPIO POR PARTE DEL AYUNTAMIENTO (EJE HUMANO)
 PROYECTO: FOMENTO: CREAMIENTO: CREA LA CULTURA DE CUIDADO DE LAS CALLES PARA OFRECER UNA BUENA IMAGEN ANTE LOS VISITANTES**

¿Qué queremos lograr con este proyecto o capacitación? OBJETIVO GENERAL	¿Para el logro del proyecto o capacitación que tenemos que hacer? OBJETIVOS ESPECIFICOS	¿Cuánto queremos lograr con este proyecto? RESULTADOS ESPERADOS (METAS)	¿Qué tenemos que hacer para el logro del proyecto? ACTIVIDADES	¿Quién lo va a hacer? RESPONSABLES	¿Con que lo vamos a hacer? RECURSOS NECESARIOS	¿Cuándo lo vamos a hacer? TIEMPO
MANTENER LAS CALLES LIMPIAS Y EN BUEN ESTADO	IMPULSAR EL CUIDADO DE LAS CALLES QUE CUENTEN CON PAIVMENTO POR PARTE DE LA POBLACION	1 REGLAMENTO PARA MANTENIMIENTO DE CALLES LIMPIAS	ELABORAR UN REGLAMENTO QUE SANCIONE A AQUELLAS PERSONAS QUE NO SE RESPONSABILICEN DE MANTENER LIMPIA SU CALLES (PAVIMENTADAS)	DELEGADOS MUNICIPALES EN COORDINACION CON LA PRESIDENCIA MUNICIPAL PARA AVALAR EL REGLAMENTO	APOYO DE LOS DELEGADOS MUNICIPALES, PARTICIPACION DE LA CIUDADANIA Y EL AYUNTAMIENTO AVALANDO EL REGLAMENTO ELABORADO	MARZO 2009
		REALIZAR 2 PLATICAS CON LOS HABITANTES DE LAS COLONIAS Y COMUNIDADES PARA QUE LE DEN MANTENIMIENTO A SUS CALLES	SENSIBILIZAR A LA POBLACION MEDIANTE PLATICAS CON LOS DELEGADOS SOBRE EL DERECHO DE TENER CALLES PAVIMENTADAS, PERO TAMBIEN LA OBLIGACION DE MANTENERLAS LIMPIAS FRECUENTEMENTE	DELEGADOS MUNICIPALES EN COORDINACION CON PRESIDENCIA MUNICIPAL	DISPONIBILIDAD DE UN ESPACIO ADECUADO PARA REALIZAR LAS PLATICAS CON LA POBLACION PARTICIPANTE	MARZO 2009

LINEA ESTRATEGICA: PAVIMENTACION DE CALLES EN EL MUNICIPIO POR PARTE DEL AYUNTAMIENTO (EJE HUMANO)

PROYECTO: ORGANIZACION: IMPULSAR LA PARTICIPACION DE LOS HABITANTES DE LAS COLONIAS PARA MANTENER LIMPIAS LAS CALLES

¿Qué queremos lograr con este proyecto o capacitación? OBJETIVO GENERAL	¿Para el logro del proyecto o capacitación que tenemos que hacer? OBJETIVOS ESPECIFICOS	¿Cuánto queremos lograr con este proyecto? RESULTADOS ESPERADOS (METAS)	¿Qué tenemos que hacer para el logro del proyecto? ACTIVIDADES	¿Quién lo va a hacer? RESPONSABLES	¿Con que lo vamos a hacer? RECURSOS NECESARIOS	¿Cuándo lo vamos a hacer? TIEMPO
HACER QUE LOS HABITANTES QUE CUENTAN CON CALLES PAVIMENTADAS SE RESPONSABILICEN DE SU MANTENIMIENTO	SENSIBILIZAR A LA POBLACION ACERCA DE LA IMPORTANCIA DE MANTENER LIMPIAS Y PRESENTABLES NUESTRAS CALLES PARA BRINDAR UNA MEJOR IMAGEN COMO DESTINO TURISTICO ANTE LOS VISITANTES	CREAR UN COMITÉ ENCARGADO DE SUPERVISAR EL CUIDADO DE LAS CALLES A NIVEL DELEGACIONAL	INVITAR A LA POBLACION DE SU RESPECTIVA COMUNIDAD PARA QUE PARTICIPEN EN LA INTEGRACION DEL COMITÉ ENCARGADO DE SUPERVISAR EL ESTADO DE LAS CALLES	DELEGADOS MUNICIPALES EN COORDINACION CON PRESIDENCIA MUNICIPAL	APOYO DE LOS DELEGADOS MUNICIPALES, PARA CONVOCAR A LA INTEGRACION DEL COMITÉ, AVALADO POR LA AUTORIDAD MUNICIPAL DISPONIBILIDAD DE UN ESPACIO PARA REALIZAR LAS PLATICA	MAYO 2009

LINEA ESTRATEGICA: PAVIMENTACION DE CALLES EN EL MUNICIPIO POR PARTE DEL AYUNTAMIENTO (EJE HUMANO)
PROYECTO: INFRAESTRUCTURA: CONSTRUIR CALLES, CARRETERAS Y PUENTES PEATONALES PARA GARANTIZAR LA SEGURIDAD DE LOS TRANSEUNTES ASI COMO PROPORCIONAR UNA IMAGEN VISUAL ACORDE A NUESTRO DESTINO TURISTICO

¿Qué queremos lograr con este proyecto o capacitación? OBJETIVO GENERAL	¿Para el logro del proyecto o capacitación que tenemos que hacer? OBJETIVOS ESPECIFICOS	¿Cuánto queremos lograr con este proyecto? RESULTADOS ESPERADOS (METAS)	¿Qué tenemos que hacer para el logro del proyecto? ACTIVIDADES	¿Quién lo va a hacer? RESPONSABLES	¿Con que lo vamos a hacer? RECURSOS NECESARIOS	¿Cuándo lo vamos a hacer? TIEMPO
EMBELLECER, DISMINUIR TIEMPOS DE TRASLADO Y GARANTIZAR LA SEGURIDAD DE LOS PEATONES	GESTIONAR LAS OBRAS CORRESPONDIENTES ANTE EL AYUNTAMIENTO	PAVIMENTACION DE 100,000 METROS CUADRADOS DE CALLES EN LAS PRINCIPALES COLONIAS Y COMUNIDADES.	SOLICITAR LA PAVIMENTACION ANTE LAS AUTORIDADES	REGIDURIA DE OBRAS PUBLICAS	RECURSO MPAL.	2009-2010
		MEJORAMIENTO VISUAL DE CALLES Y PARQUES	CONSTRUCCION DE JARDINES	REGIDURIA DE OBRAS PUBLICAS	RECURSO MUNICIPAL	2009-2010
		14 KM DE REENCARPETADO CARRETERA BARRA-COLOTEPEC	PROMOVER EL REENCARPETADO DE LA CARRTERA	GOB. ESTADO, AYUNTAMIENTO Y OBRAS PUBLICAS	REC. ESTATAL, B. COMUNALES Y AYUNTAMIENTO	2009-2010
		CONSTRUCCION DE 2 PUENTES PEATONALES (BRISAS DE ZICATELA Y ENTRADA LOMAS DEL PUERTO)	SOLICITAR LA CONSTRUCCION DE LOS PUENTES PEATONALES AL AYUNTAMIENTO	OBRAS PUBLICAS	RECURSO MUNICIPAL	2009-2010
		CONSTRUCCION DE 1 PUENTE COLGANTE EN PIEDRAS NEGRAS	SOLICITAR CONSTRUCCION POR PARTE DE INTERESADOS	OBRAS PUBLICAS	RECURSO MUNICIPAL	2009-2010
		CONSTRUCCION DE 1ª ETAPA BOULEVARD CALLE	PROMOVER LA CONSTRUCCION	AYUNTAMIENTO	RECURSO ESTATAL Y	2009-2010

		DEL MORRO	DEL BOULEVARD	MUNICIPAL	
	CONSTRUCCION DEL BOULEVARD CARRETERA FEDERAL NO. 200 TRAMO PUENTE REGADILLO- VENTANILLA	PROMOVER LA CONSTRUCCION DEL BOULEVARD CARRTERA FEDERAL	AYUNTAMIENTO	RECURSO ESTATAL Y MUNICIPAL	2009-2010
	CONSTRUCCION DE ANDADOR TURISTICO ZONA ADOQUINADA	PROMOVER LA REMODELACION DE LA AVENIDA PEREZ GASGA	AYUNTAMIENTO	RECURSO ESTATAL Y MUNICIPAL	2009-2010

LÍNEA ESTRATÉGICA: CONSTRUIR CENTROS DE SALUD EN COMUNIDADES ESTRATÉGICAS DE MAYOR POBLACION Y DONDE SE PUEDAN ATENDER OTRAS COMUNIDADES AL MISMO TIEMPO (EJE HUMANO)

PROYECTO: FOMENTO: DISMINUIR LAS CAUSAS DE ALTERACION DE LA SALUD MAS FRECUENTES MEDIANTE LA GESTION DE SERVICIOS DE SALUD BASICOS

¿Qué queremos lograr con este proyecto o capacitación? OBJETIVO GENERAL	¿Para el logro del proyecto o capacitación que tenemos que hacer? OBJETIVOS ESPECIFICOS	¿Cuánto queremos lograr con este proyecto? RESULTADOS ESPERADOS (METAS)	¿Qué tenemos que hacer para el logro del proyecto? ACTIVIDADES	¿Quién lo va a hacer? RESPONSABLES	¿Con que lo vamos a hacer? RECURSOS NECESARIOS	¿Cuándo lo vamos a hacer? TIEMPO	
REALIZAR CAMPAÑAS DE INFORMACION CON LA POBLACION PARA PREVENCIÓN DE ENFERMEDADES, ASI COMO SOLICITAR SERVICIOS MEDICOS Y MEDICAMENTOS	SOLICITAR EL APOYO DE LAS DEPENDENCIAS DE SALUD PARA REALIZAR PLATICAS DE PREVENCIÓN DE ENFERMEDADES EN LAS COMUNIDADES	CAMPAÑAS PERMANENTES DE PREVENCIÓN DE ADICCIONES	DIFUNDIR INFORMACION MEDIANTE CARTELES	REG. DE SALUD EN COORDINACION CON EL CONSEJO MPAL.		ABRIL 2009	
		PROMOVER POR PARTE DE LOS COMITES DE SALUD MAS SERVICIOS MEDICOS A LAS COMUNIDADES CON CASAS DE SALUD	SOLICITAR A LA REGIDURIA DE SALUD SERVICIOS MEDICOS O MEDICAMENTOS PARA COMUNIDADES	REG. DE SALUD EN COORDINACION CON EL CONSEJO MPAL.		MARZO 2009	
	IMPLEMENTAR CAMPAÑAS PERMANENTES DE ABATIZACION DE AGUA PARA DISMINUIR VECTORES DE ENFERMEDADES	IMPLEMENTAR CAMPAÑAS PERMANENTES DE CLORACION DE AGUA POTABLE	SOLICITAR A LA REGIDURIA DE SALUD	SOLICITAR A LA REGIDURIA DE SALUD EN COORDINACION CON EL CONSEJO MPAL.	REGIDURIA DE SALUD EN COORDINACION CON EL CONSEJO MPAL.	ENVIAR SOLICITUD DE APOYO A LA JURISDICCION SANITARIA POR PARTE DE LA REGIDURIA DE SALUD	CAMPAÑA PERMANENTE 2008-2010
			CLORACION DE AGUA ANTE REIDURIA DE SALUD	SOLICITAR LA CLORACION DE AGUA ANTE REIDURIA DE SALUD	REGIDURIA DE SALUD EN COORDINACION CON EL CONSEJO MPAL.		CAMPAÑA PERMANENTE 2008-2010
	IMPLEMENTAR CAMPAÑAS PERMANENTES DE CLORACION DE AGUA POTABLE	DISTRIBUCION DE MEDICAMENTOS A LAS CASAS DE SALUD PERMANENTEMENTE	SOLICITAR MAS MEDICAMENTOS	SOLICITAR MAS MEDICAMENTOS	REGIDURIA DE SALUD		MARZO 2009

LÍNEA ESTRATÉGICA: CONSTRUIR CENTROS DE SALUD EN COMUNIDADES ESTRATÉGICAS DE MAYOR POBLACION Y DONDE SE PUEDAN ATENDER OTRAS COMUNIDADES AL MISMO TIEMPO (EJE HUMANO)

PROYECTO: ORGANIZACION; INVOLUCRAR A LA POBLACION EN LA PROMOCION DE SERVICIOS DE SALUD PARA SUS COMUNIDADES

¿Qué queremos lograr con este proyecto o capacitación? OBJETIVO GENERAL	¿Para el logro del proyecto o capacitación que tenemos que hacer? OBJETIVOS ESPECIFICOS	¿Cuánto queremos lograr con este proyecto? RESULTADOS ESPERADOS (METAS)	¿Qué tenemos que hacer para el logro del proyecto? ACTIVIDADES	¿Quién lo va a hacer? RESPONSABLES	¿Con que lo vamos a hacer? RECURSOS NECESARIOS	¿Cuándo lo vamos a hacer? TIEMPO
OBTENER SERVICIOS DE SALUD ADECUADOS PARA LAS COMUNIDADES MAS MARGINADAS	LOGRAR QUE LA POBLACION PARTICIPE ACTIVAMENTE EN LA SOLICITUD DE SERVICIOS DE SALUD ADECUADOS PARA SUS COMUNIDADES	CREAR 1 COMITE DE SALUD POR DELEGACION ENCARGADO DE LA PROMOCION DE SERVICIOS ANTE LA REGIDURIA DE SALUD	CONVOCAR A LA POBLACION DE CADA DELEGACION PARA QUE PARTICIPE EN LA INTEGRACION DEL COMITÉ DE SALUD	REGIDURIA DE SALUD EN COORDINACION CON LOS DELEGADOS MUNICIPALES	PARTICIPACION CIUDADANA Y DE LAS AUTORIDADES	MARZO 2009

LINEA ESTRATEGICA: CONSTRUIR CENTROS DE SALUD EN COMUNIDADES ESTRATEGICAS DE MAYOR POBLACION Y DONDE SE PUEDAN ATENDER OTRAS COMUNIDADES AL MISMO TIEMPO (EJE HUMANO)

PROYECTO: INFRAESTRUCTURA: CONSTRUIR CASAS DE SALUD Y CENTROS DE SALUD NECESARIOS PARA PODER ATENDER A LA POBLACION

¿Qué queremos lograr con este proyecto o capacitación? OBJETIVO GENERAL	¿Para el logro del proyecto o capacitación que tenemos que hacer? OBJETIVOS ESPECIFICOS	¿Cuánto queremos lograr con este proyecto? RESULTADOS ESPERADOS (METAS)	¿Qué tenemos que hacer para el logro del proyecto? ACTIVIDADES	¿Quién lo va a hacer? RESPONSABLES	¿Con que lo vamos a hacer? RECURSOS NECESARIOS	¿Cuándo lo vamos a hacer? TIEMPO
QUE LAS COMUNIDADES CON MAYOR MARGINACION CUENTE CON SERVICIO MEDICO EFICIENTE Y OPORTUNO EN TODO MOMENTO	GESTIONAR ANTE LAS AUTORIDADES LA CONSTRUCCION DE CENTROS DE SALUD EN COMUNIDADES ESTRATEGICAS, ASI COMO CASAS DE SALUD EN COMUNIDADES QUE NO CUENTAN CON EL SERVICIO	CONSTRUCCION DE 5 CENTROS DE SALUD EN COMUNIDADES ESTRATEGICAS COMO BRISAS DE ZICATELA, MATA DE BULE, QUEQUESTLE, Y CAMALOTE TOMATAL	REALIZAR PLATICAS CON LAS AUTORIDADES PARA EXPONERLES LA NECESIDAD DE CONTAR CON ESTOS CENTROS DE SALUD ESTRATEGICOS	COMITÉS DE SALUD DE LAS DELEGACIONES	RECURSO MUNICIPAL	2009-2010
		CONSTRUCCION DE 6 CASAS DE SALUD PARA LAS COMUNIDADES DEL MAMEYAL, VITONCHINO, ARROYO EL BAJO, LOS FIGUEROA, PLAN DE MINAS, SAN JACINTO.	GESTIONAR CON LAS AUTORIDADES LA COSNTRUCCION DE CASAS DE SALUD	COMITÉS DE SALUD DE LAS DELEGACIONES	RECURSO MUNICIPAL	2008-2010
		INSTALACION DE UNA FARMACIA MUNICIPAL EN LA CABECERA MUNICIPAL	GESTION ANTE LAS AUTORIDADES	REGIDURIA DE SALUD Y AUTORIDADES MUNICIPALES	RECURSO MUNICIPAL	2008 (EN SERVICIO)

LÍNEA ESTRATÉGICA: CONSTRUIR CENTROS DE SALUD EN COMUNIDADES ESTRATÉGICAS DE MAYOR POBLACION Y DONDE SE PUEDAN ATENDER OTRAS COMUNIDADES AL MISMO TIEMPO (EJE HUMANO)

PROYECTO: CAPACITACION; IMPLEMENTAR CURSOS DE CAPACITACION CON LOS COMITES PARA LA PREVENCIÓN DE ENFERMEDADES

¿Qué queremos lograr con este proyecto o objetivo general?	¿Para el logro del proyecto o capacitación que tenemos que hacer? OBJETIVOS ESPECIFICOS	¿Cuánto queremos lograr con este proyecto? RESULTADOS ESPERADOS (METAS)	¿Qué tenemos que hacer para el logro del proyecto? ACTIVIDADES	¿Quién lo va a hacer? RESPONSABLES	¿Con que lo vamos a hacer? RECURSOS NECESARIOS	¿Cuándo lo vamos a hacer? TIEMPO
<p>QUE LOS COMITES DE SALUD DELEGACIONALES APOYEN A LAS COMUNIDADES EN LA PREVENCIÓN DE ENFERMEDADES</p>	<p>INTEGRAR GENTE QUE TENGA INTERES EN AYUDAR A LA GENTE DE SUS COMUNIDADES</p>	<p>4 CURSOS DE CAPACITACION CON EL COMITÉ DE SALUD PARA PREVENCIÓN DE ENFERMEDADES INFECCIOSAS, RESPIRATORIAS Y POR VECTOR.</p>	<p>REALIZAR LA SOLICITUD ANTE LA JURISDICCION SANITARIA PARA QUE IMPARTAN LOS CURSOS DE CAPACITACION COMUNITARIA</p>	<p>COMITES DE SALUD DE LAS COMUNIDADES EN COORDINACION CON LA REGIDURIA DE SALUD</p>	<p>APOYO DEL REGIDOR DE SALUD PARA HACER LLEGAR LA SOLICITUD A LA JURISDICCION SANITARIA</p>	<p>MAYO-JUNIO 2009 MAYO-JUNIO 2010</p>

LÍNEA ESTRATÉGICA: CONSTRUCCION DE UN MUSEO MUNICIPAL DONDE SE PUEDAN RESGUARDAR Y EXHIBIR LAS PIEZAS PREHISPANICAS RECUPERADAS (EJE HUMANO)
PROYECTO: FOMENTO: ESTABLECER MECANISMOS PARA DAR A CONOCER LA IMPORTANCIA DE LAS PIEZAS ARQUEOLOGICAS HALLADAS, ASI COMO PROTEGER Y PRESERVAR LA CULTURA PERTENECIENTE A NUESTRO MUNICIPIO

¿Qué queremos lograr con este proyecto o capacitación? OBJETIVO GENERAL	¿Para el logro del proyecto o capacitación que tenemos que hacer? OBJETIVOS ESPECIFICOS	¿Cuánto queremos lograr con este proyecto? RESULTADOS ESPERADOS (METAS)	¿Qué tenemos que hacer para el logro del proyecto? ACTIVIDADES	¿Quién lo va a hacer? RESPONSABLES	¿Con que lo vamos a hacer? RECURSOS NECESARIOS	¿Cuándo lo vamos a hacer? TIEMPO
SENSIBILIZAR A LA POBLACION SOBRE LA IMPORTANCIA CULTURAL Y MANTENER Y PRESERVAR LAS PIEZAS ARQUEOLOGICAS HALLADAS EN NUESTRO MUNICIPIO	DIFUNDIR MEDIANTE CAMPAÑAS LA IMPORTANCIA DE MANTENER Y PRESERVAR NUESTRAS PIEZAS ARQUEOLOGICAS	CONCIENTIZAR A LA POBLACION PARA QUE DEJEN DE VENDER LAS PIEZAS PREHISPANICAS, PATRIMONIO CULTURAL DE NUESTRO MUNICIPIO. AL MENOS 15 PLATICAS DE CONCIENTIZACION EN DIFERENTES COMUNIDADES	BUSCAR EL APOYO DE UN ARQUEOLOGO QUE IMPARTA LAS PLATICAS	REGIDURIA DE CULTURA Y DEPORTE EN COORDINACION CON COMITE	RECURSO MUNICIPAL	CAMPAÑA PERMANENTE 2009-2010
		REALIZAR PLATICAS EN INSTITUCIONES EDUCATIVAS PARA QUE LOS NIÑOS Y JOVENES APRENDAN A VALORAR NUESTRA CULTURA. AL MENOS 10 PLATICAS EN INSTITUCIONES EDUCATIVAS	BUSCAR EL APOYO DE UN ARQUEOLOGO QUE IMPARTA LAS PLATICAS	REGIDURIA DE CULTURA Y DEPORTE EN COORDINACION CON COMITE	RECURSO MUNICIPAL	CAMPAÑA PERMANENTE 2009-2010
		REALIZAR CAMPAÑAS DE DIFUSION PARA LA EXHIBICION DE LAS PIEZAS ANTE EL PUBLICO EN GENERAL. CAMPAÑA PERMANENTE DE DIFUSION	DIFUSION EN RADIO APOYADA POR UN EXPERTO EN LA MATERIA	REGIDURIA DE CULTURA Y DEPORTE EN COORDINACION CON COMITE	RECURSO MUNICIPAL	CAMPAÑA PERMANENTE 2009-2010

LINEA ESTRATEGICA: CONSTRUCCION DE UN MUSEO MUNICIPAL DONDE SE PUEDAN RESGUARDAR Y EXHIBIR LAS PIEZAS PREHISPANICAS RECUPERADAS (EJE HUMANO)

PROYECTO: ORGANIZACION: PROMOVER LA PARTICIPACION CIUDADANA PARA PROTEGER Y PRESERVAR LAS PIEZAS PREHISPANICAS HALLADAS EN NUESTRO TERRITORIO

¿Qué queremos lograr con este proyecto o capacitación? OBJETIVO GENERAL	¿Para el logro del proyecto o capacitación que tenemos que hacer? OBJETIVOS ESPECIFICOS	¿Cuánto queremos lograr con este proyecto? RESULTADOS ESPERADOS (METAS)	¿Qué tenemos que hacer para el logro del proyecto? ACTIVIDADES	¿Quién lo va a hacer? RESPONSABLES	¿Con que lo vamos a hacer? RECURSOS NECESARIOS	¿Cuándo lo vamos a hacer? TIEMPO
INSTITUIR UN COMITÉ A NIVEL MUNICIPAL ENCARGADO DE VIGILAR Y PROMOVER NUESTRA CULTURA	CONVOCAR A LA POBLACION QUE QUIERA PARTICIPAR COMO MIEMBRO ACTIVO DEL COMITE	CREAR UN COMITÉ DE FOMENTO CULTURAL MUNICIPAL	LANZAR CONVOCATORIA A NIVEL MUNICIPAL	REGIDURIA DE CULTURA Y DEPORTE, REGIDURIA DE EDUCACION	CON EL APOYO DE LAS AUTORIDADES MUNICIPALES PARA DIFUNDIR CONVOCATORIAS, REALIZAR TRIPITICOS O INVITACIONES	MARZO 2009

LINEA ESTRATEGICA: CONSTRUCCION DE UN MUSEO MUNICIPAL DONDE SE PUEDAN RESGUARDAR Y EXHIBIR LAS PIEZAS PREHISPANICAS RECUPERADAS (EJE HUMANO)

PROYECTO: INFRAESTRUCTURA: RESGUARDAR, PROTEGER Y EXHIBIR LAS PIEZAS PREHISPANICAS HALLADAS EN STA. MARIA COLOTEPEC

¿Qué queremos lograr con este proyecto o capacitación? OBJETIVO GENERAL	¿Para el logro del proyecto o capacitación que tenemos que hacer? OBJETIVOS ESPECIFICOS	¿Cuánto queremos lograr con este proyecto? RESULTADOS ESPERADOS (METAS)	¿Qué tenemos que hacer para el logro del proyecto? ACTIVIDADES	¿Quién lo va a hacer? RESPONSABLES	¿Con que lo vamos a hacer? RECURSOS NECESARIOS	¿Cuándo lo vamos a hacer? TIEMPO
EVITAR EL SAQUEO, ASI COMO EXHIBIR LAS PIEZAS ARQUEOLOGICAS RECUPERADAS	SOLICITAR A LAS AUTORIDADES LA CONSTRUCCION DE UN MUSEO MUNICIPAL DONDE SE RESGUARDEN Y EXHIBAN LAS PIEZAS ARQUEOLOGICAS DE ORIGEN PREHISPANICO	CONSTRUCCION DE 1 MUSEO CULTURAL COMUNITARIO	REALIZAR PLATICAS CON LAS AUTORIDADES SOBRE LA URGENCIA DE CONSTRUIR UN MUSEO PRINCIPAL YA QUE DIA CON DIA AUMENTAN LOS SAQUEOS DE PIEZAS ARQUEOLOGICAS EN TERRITORIO MUNICIPAL	AYUNTAMIENTO MUNICIPAL (REGIDURIA DE OBRAS PUBLICAS)	RECURSO MUNICIPAL	JULIO 2009

LINEA ESTRATEGICA: CONSTRUCCION DE UN MUSEO MUNICIPAL DONDE SE PUEDAN RESGUARDAR Y EXHIBIR LAS PIEZAS PREHISPANICAS RECUPERADAS (EJE HUMANO)

PROYECTO: CAPACITACION: CONOCER EL MANEJO Y CUIDADO ADECUADO DE LAS PIEZAS PREHISPANICAS

¿Qué queremos lograr con este proyecto o capacitación? OBJETIVO GENERAL	¿Para el logro del proyecto o capacitación que tenemos que hacer? OBJETIVOS ESPECIFICOS	¿Cuánto queremos lograr con este proyecto? RESULTADOS ESPERADOS (METAS)	¿Qué tenemos que hacer para el logro del proyecto? ACTIVIDADES	¿Quién lo va a hacer? RESPONSABLES	¿Con que lo vamos a hacer? RECURSOS NECESARIOS	¿Cuándo lo vamos a hacer? TIEMPO
EVITAR QUE LAS PIEZAS SE DETERIOREN POR MAL MANEJO	CAPACITAR AL PERSONAL ENCARGADO DEL MANEJO Y CUIDADO DE LAS PIEZAS	IMPARTIR 2 CURSOS DE CAPACITACION A LOS INTEGRANTES DEL COMITÉ SOBRE EL MANEJO Y CUIDADO QUE SE DEBEN PROPORCIONAR A LAS PIEZAS.	SOLICITAR EL APOYO DE LAS AUTORIDADES PARA TRAER UN ARQUEOLOGO QUE IMPARTA LOS CURSOS DE CAPACITACION AL COMITE	REGIDURIA DE CULTURA Y DEPORTES EN COORDINACION CON EL COMITE	APOYO MUNICIPAL	AGOSTO 2009

LINEA ESTRATEGICA: MANEJO INTEGRAL DE BASURA Y RESIDUOS SÓLIDOS (EJE AMBIENTAL)

PROYECTO: FOMENTO: INCULCAR LA CULTURA DE CUIDADO DEL MEDIO AMBIENTE EN LA POBLACION

¿Qué queremos lograr con este proyecto o capacitación? OBJETIVO GENERAL	¿Para el logro del proyecto o capacitación que tenemos que hacer? OBJETIVOS ESPECIFICOS	¿Cuánto queremos lograr con este proyecto? RESULTADOS ESPERADOS (METAS)	¿Qué tenemos que hacer para el logro del proyecto? ACTIVIDADES	¿Quién lo va a hacer? RESPONSABLES	¿Con que lo vamos a hacer? RECURSOS NECESARIOS	¿Cuándo lo vamos a hacer? TIEMPO
DISMINUIR LA CANTIDAD DE BASURA Y RESIDUOS SÓLIDOS LIBERADOS AL MEDIO AMBIENTE POR LA POBLACION LOCAL Y VISITANTES	IMPLEMENTAR ESTRATEGIAS QUE PERMITAN REGULAR Y CONTROLAR LA CANTIDAD DE DESECHOS Y RESIDUOS SÓLIDOS EN EL MEDIO AMBIENTE	ELABORACION DE 1 REGLAMENTO PARA CONTROL DE BASURA	SOLICITAR A LAS AUTORIDADES ELABOREN EL REGLAMENTO Y LO INCLUYAN EN EL BANDO DE POLICIA	COMITÉ Y CMDRS	PARTICIPACION DE LAS AUTORIDADES Y DE LA CIUDADANIA	MARZO 2009
		ELABORACION DE 50 CARTELES Y SEÑALETICAS DE EDUCACION AMBIENTAL DISTRIBUIDOS EN TODO EL MUNICIPIO	PEDIR EL APOYO A LOS RESTAURANTES, HOTELES Y DEMAS COMERCIOS PARA QUE PARTICIPEN EN LA ELABORACION DE SEÑALETICAS Y CARTELES	COMITÉ EN COORDINACION CON REGIDURIA DE ECOLOGIA	APOYO DE INICIATIVA PRIVADA	JULIO 2009
		1 CAMPAÑA DE EDUCACION AMBIENTAL	REALIZAR PLATICAS CON LOS DELEGADOS DE LAS COMUNIDADES PARA QUE DIFUNDAN LA INFORMACION CON SUS REPRESENTADOS	COMITÉ EN COORDINACION CON REGIDURIA DE ECOLOGIA	APOYO DEL COMITÉ Y AUTORIDADES Y PARTICIPACION DE LA POBLACION	JULIO 2009

LINEA ESTRATEGICA: MANEJO INTEGRAL DE BASURA Y RESIDUOS SÓLIDOS (EJE AMBIENTAL)

PROYECTO: ORGANIZACIÓN: INSTITUIR UN COMITÉ QUE SE ENCARGUE DE VIGILAR E IMPLEMENTAR MECANISMOS A FAVOR DEL CUIDADO AMBIENTAL

¿Qué queremos lograr con este proyecto o capacitación? OBJETIVO GENERAL	¿Para el logro del proyecto o capacitación que tenemos que hacer? OBJETIVOS ESPECIFICOS	¿Cuánto queremos lograr con este proyecto? RESULTADOS ESPERADOS (METAS)	¿Qué tenemos que hacer para el logro del proyecto? ACTIVIDADES	¿Quién lo va a hacer? RESPONSABLES	¿Con que lo vamos a hacer? RECURSOS NECESARIOS	¿Cuándo lo vamos a hacer? TIEMPO
INVOLUCRAR A LA POBLACION EN EL CUIDADO AMBIENTAL	IMPULSAR Y PROMOVER LA PARTICIPACION CIUDADANA EN EL CUIDADO MEDIO AMBIENTAL	CREAR UN COMITÉ DE SUPERVISION AMBIENTAL	INVITAR A LA POBLACION QUE QUIERA PARTICIPAR EN LA INTEGRACION DEL COMITÉ PARA EL CUIDADO MEDIO AMBIENTAL	AUTORIDADES MUNICIPALES EN COORDINACION CON EL CMDRS Y DELEGADOS	CONVOCATORIA EMITIDA POR AUTORIDADES	MAYO 2009

**LINEA ESTRATEGICA: MANEJO INTEGRAL DE BASURA Y RESIDUOS SÓLIDOS (EJE AMBIENTAL)
 PROYECTO: INFRAESTRUCTURA: INSTALAR UNA PLANTA PARA EL CONTROL DE LOS DESECHOS SÓLIDOS DEL MUNICIPIO**

¿Qué queremos lograr con este proyecto o capacitación? OBJETIVO GENERAL	¿Para el logro del proyecto o capacitación que tenemos que hacer? OBJETIVOS ESPECIFICOS	¿Cuánto queremos lograr con este proyecto? RESULTADOS ESPERADOS (METAS)	¿Qué tenemos que hacer para el logro del proyecto? ACTIVIDADES	¿Quién lo va a hacer? RESPONSABLES	¿Con que lo vamos a hacer? RECURSOS NECESARIOS	¿Cuándo lo vamos a hacer? TIEMPO
CLASIFICAR Y REALIZAR UN MEJOR MANEJO DE LA BASURA RECOLECTADA A NIVEL MUNICIPAL	PROMOVER ANTE LAS AUTORIDADES LA NECESIDAD DE INSTALAR UNA PLANTA DE RECICLAJE Y CLASIFICACION DE RESIDUOS SÓLIDOS	ESTABLECIMIENTO DE UNA PLANTA DE CLASIFICACION, RECICLAJE, CONFINAMIENTO Y COMPACTACION DE RESIDUOS SÓLIDOS	CONCERTAR UNA PLATICA CON EL PRESIDENTE Y SUS REGIDORES PARA DISCUTIR LAS NECESIDAD DE INSTALAR LA PLANTA, ASI COMO DE SUS BENEFICIOS	COMITÉ, CMDRS	RECURSO MUNICIPAL	ENERO 2010

LINEA ESTRATEGICA: MANEJO INTEGRAL DE BASURA Y RESIDUOS SÓLIDOS (EJE AMBIENTAL)
PROYECTO: CAPACITACION: IMPARTIR CURSOS PARA MANEJO ADECUADO DE LA PLANTA DE RECICLAJE

¿Qué queremos lograr con este proyecto o capacitación? OBJETIVO GENERAL	¿Para el logro del proyecto o capacitación que tenemos que hacer? OBJETIVOS ESPECIFICOS	¿Cuánto queremos lograr con este proyecto? RESULTADOS ESPERADOS (METAS)	¿Qué tenemos que hacer para el logro del proyecto? ACTIVIDADES	¿Quién lo va a hacer? RESPONSABLES	¿Con que lo vamos a hacer? RECURSOS NECESARIOS	¿Cuándo lo vamos a hacer? TIEMPO
GARANTIZAR EL FUNCIONAMIENTO OPTIMO DE LA PLANTA DE RECICLAJE	CAPACITAR AL PERSONAL PARA QUE CONOZCAN EL MANEJO ADECUADO DE LA PLANTA DE RECICLAJE	2 TALLERES DE CAPACITACION PARA EL PERSONAL ENCARGADO DEL MANEJO DE LA PLANTA DE RECICLAJE	CONTRATAR PERSONAL QUE SE ENCARGUE DE DAR LA CAPACITACION SOBRE EL MANEJO DE LOS RESIDUOS SÓLIDOS MUNICIPALES (RSM)	REIDURIAS DE ECOLOGIA Y SALUD EN COORDINACION CON COMITÉ Y CMDRS	RECURSO MUNICIPAL	FEBRERO- MARZO 2010

LINEA ESTRATEGICA: GENERAR OPORTUNIDADES DE EMPLEO APOYANDO LA GESTION DE PEQUEÑOS PROYECTOS PARA CREAR FUENTES DE TRABAJO EN LAS COMUNIDADES RURALES (EJE ECONOMICO).

PROYECTO: FOMENTO: DIFUNDIR LOS DIFERENTES PROGRAMAS DE APOYO GUBERNAMENTAL PARA APLICAR PROYECTOS PRODUCTIVOS EN EL MUNICIPIO.

¿Qué queremos lograr con este proyecto o capacitación? OBJETIVO GENERAL	¿Para el logro del proyecto o capacitación que tenemos que hacer? OBJETIVOS ESPECIFICOS	¿Cuánto queremos lograr con este proyecto? RESULTADOS ESPERADOS (METAS)	¿Qué tenemos que hacer para el logro del proyecto? ACTIVIDADES	¿Quién lo va a hacer? RESPONSABLES	¿Con que lo vamos a hacer? RECURSOS NECESARIOS	¿Cuándo lo vamos a hacer? TIEMPO
<p>PERMITIR QUE LA POBLACION CONOZCA LOS PROGRAMAS DE FINANCIAMIENTO RURAL PARA PROYECTOS PRODUCTIVOS</p>	<p>DIFUNDIR LOS DIFERENTES PROGRAMAS DE APOYO PARA ESTABLECER PROYECTOS PRODUCTIVOS QUE OPERAN EN EL ESTADO</p>	<p>1 CAMPAÑA ANUAL DE DIFUSION A NIVEL MUNICIPAL</p>	<p>CONFORMAR UN COMITÉ QUE SE ENCARGUE DE DIFUNDIR CON LOS GRUPOS PRODUCTIVOS LOS DIFERENTES PROGRAMAS DE APOYO QUE EXISTEN PARA PRODUCCION AGRICOLA, GANADERA, PESQUEROS, ETC.</p>	<p>REGIDURIA DE DESARROLLO AGROPECUARIO EN COORDINACION CON EL CMDRS</p>	<p>APOYO DE LA REGIDURIA DE DESARROLLO AGROPECUARIO PARA CONVOCAR A LA CIUDADANIA A CONFORMAR EL COMITE</p>	<p>FEBRERO 2009- Y FEBRERO 2010</p>

LINEA ESTRATEGICA: GENERAR OPORTUNIDADES DE EMPLEO APOYANDO LA GESTION DE PEQUEÑOS PROYECTOS PARA CREAR FUENTES DE TRABAJO EN LAS COMUNIDADES RURALES (EJE ECONOMICO).

PROYECTO: ORGANIZACIÓN: CREAR UN COMITÉ INTERINSTITUCIONAL DE DIFUSION DE PROGRAMAS DE APOYO GUBERNAMENTALES

¿Qué queremos lograr con este proyecto o capacitación? OBJETIVO GENERAL	¿Para el logro del proyecto o capacitación que tenemos que hacer? OBJETIVOS ESPECIFICOS	¿Cuánto queremos lograr con este proyecto? RESULTADOS ESPERADOS (METAS)	¿Qué tenemos que hacer para el logro del proyecto? ACTIVIDADES	¿Quién lo va a hacer? RESPONSABLES	¿Con que lo vamos a hacer? RECURSOS NECESARIOS	¿Cuándo lo vamos a hacer? TIEMPO
QUE EL COMITÉ SEA EL ENCARGADO DE PROMOVER LOS PROGRAMAS DE APOYO GUBERNAMENTALES	PROPORCIONAR LAS HERRAMIENTAS Y MEDIOS NECESARIOS PARA QUE EL COMITÉ PUEDA CUMPLIR CON SU FUNCION	1 COMITÉ MUNICIPAL QUE SE ENCARGUE DE DIFUNDIR LOS PROGRAMAS DE APOYO MUNICIPAL	REALIZAR REUNIONES CON LOS GRUPOS DE PRODUCTORES PARA DARLES A CONOCER LOS PROGRAMAS DE APOYO EN OPERACION	REGIDURIA DE DESARROLLO AGROPECUARIO EN COORDINACION CON EL COMITE	PARTICIPACION DE LA SAGARPA Y DIFERENTES INSTITUCIONES PARA QUE PROPORCIONEN INFORMACION SOBRE LOS DIFERENTES PROGRAMAS DE APOYO QUE ESTEN EN OPERACION	FEBRERO 2009

LINEA ESTRATEGICA: GENERAR OPORTUNIDADES DE EMPLEO APOYANDO LA GESTION DE PEQUEÑOS PROYECTOS PARA CREAR FUENTES DE TRABAJO EN LAS COMUNIDADES RURALES (EJE ECONOMICO).

PROYECTO: INFRAESTRUCTURA: APOYAR LA GESTION PARA OBTENCION DE PROYECTOS PRODUCTIVOS APLICABLES EN EL MPIO EN BENEFICIO DE LA POBLACION

¿Qué queremos lograr con este proyecto o capacitación? OBJETIVO GENERAL	¿Para el logro del proyecto o capacitación que tenemos que hacer? OBJETIVOS ESPECIFICOS	¿Cuánto queremos lograr con este proyecto? RESULTADOS ESPERADOS (METAS)	¿Qué tenemos que hacer para el logro del proyecto? ACTIVIDADES	¿Quién lo va a hacer? RESPONSABLES	¿Con que lo vamos a hacer? RECURSOS NECESARIOS	¿Cuándo lo vamos a hacer? TIEMPO		
PERMITIR QUE LA POBLACION CON MAYOR GRADO DE MARGINACION PUEDA TENER ACCESO A LOS PROGRAMAS DE APOYO GUBERNAMENTAL	ASESORAR A LOS PRODUCTORES Y APOYARLOS EN LA GESTION DE SUS PROYECTOS PRODUCTIVOS	2 PROYECTO PARA ADQUISICION DE EQUIPO PARA PANIFICADORAS	CAPTURA DE DOCUMENTACION Y GESTION, QUE EL PROYECTO ESTE ALINEADO A LAS REGLAS DE OPERACION	ASESOR MPAL. Y REGIDURIA AGROPEC.	APOYO DE AUTORIDADES MUNICIPALES	REALIZADO 2008		
		1 PROYECTO PARA ADQUISICION DE EQUIPO PARA CARPINTERIA	CAPTURA DE DOCUMENTACION Y GESTION	ASESOR MPAL. Y REGIDURIA AGROPEC.	APOYO DE AUTORIDADES MUNICIPALES	REALIZADO 2008		
		2 PROYECTO PARA ADQUISICION DE EQUIPO PARA TALLER DE COSTURA	CAPTURA DE DOCUMENTACION Y GESTION	ASESOR MPAL. Y REGIDURIA AGROPEC.	APOYO DE AUTORIDADES MUNICIPALES	REALIZADO 2008		
		2 PROYECTO PARA ADQUISICION DE EQUIPO PARA PALETERIA Y NEVERIA	CAPTURA DE DOCUMENTACION Y GESTION	ASESOR MPAL. Y REGIDURIA AGROPEC.	APOYO DE AUTORIDADES MUNICIPALES	REALIZADO 2008		
		1 PROYECTO PARA ADQUISICION DE EQUIPO PARA CAFÉ INTERNET.	CAPTURA DE DOCUMENTACION Y GESTION	ASESOR MPAL. Y REGIDURIA AGROPEC.	APOYO DE AUTORIDADES MUNICIPALES	REALIZADO 2008		
		1 PROYECTO PARA USO DE BOMBA DE AGUA TERRENO AGRICOLA.	CAPTURA DE DOCUMENTACION Y GESTION	ASESOR MPAL. Y REGIDURIA AGROPEC.	APOYO DE AUTORIDADES MUNICIPALES	REALIZADO 2008		
		1 PROYECTO PARA ADQUISICION DE EQUIPO PARA FILETEO DE PESCADO.	CAPTURA DE DOCUMENTACION Y GESTION	ASESOR MPAL. Y REGIDURIA AGROPEC.	APOYO DE AUTORIDADES MUNICIPALES	REALIZADO 2008		

LINEA ESTRATEGICA: GENERAR OPORTUNIDADES DE EMPLEO APOYANDO LA GESTION DE PEQUEÑOS PROYECTOS PARA CREAR FUENTES DE TRABAJO EN LAS COMUNIDADES RURALES (EJE ECONOMICO).

PROYECTO: CAPACITACION: IMPARTIR CURSOS DE CAPACITACION DE DIFERENTES OFICIOS EN APOYO A LA POBLACION OBJETIVO

¿Qué queremos lograr con este proyecto o capacitación? OBJETIVO GENERAL	¿Para el logro del proyecto o capacitación que tenemos que hacer? OBJETIVOS ESPECIFICOS	¿Cuánto queremos lograr con este proyecto? RESULTADOS ESPERADOS (METAS)	¿Qué tenemos que hacer para el logro del proyecto? ACTIVIDADES	¿Quién lo va a hacer? RESPONSABLES	¿Con que lo vamos a hacer? RECURSOS NECESARIOS	¿Cuándo lo vamos a hacer? TIEMPO
AUMENTAR LAS CAPACIDADES LABORALES DE LA POBLACION PARA TENER ACCESO A UN MEJOR SUELDO	IMPLEMENTAR CURSOS DE CAPACITACION DE DIFERENTES OFICIOS	2 CURSOS PARA USO Y MANEJO DE MAQUINAS DE COSER	SOLICITAR EL APOYO DE LAS AUTORIDADES PARA CONTRATAR AL INSTRUCTOR	REGIDURIA DE DESARROLLO AGROPECUARIO EN COORDINACION CON REG. DE EDUCACION	APOYO MUNICIPAL	MARZO 2009
		2 CURSOS DE SASTRERIA	SOLICITAR EL APOYO DE LAS AUTORIDADES PARA CONTRATAR AL INSTRUCTOR	REGIDURIA DE DESARROLLO AGROPECUARIO EN COORDINACION CON REG. DE EDUCACION	APOYO MUNICIPAL	MARZO 2009
		2 CURSOS DE PANADERIA Y REPOSTERIA	SOLICITAR EL APOYO DE LAS AUTORIDADES PARA CONTRATAR AL INSTRUCTOR	REGIDURIA DE DESARROLLO AGROPECUARIO EN COORDINACION CON REG. DE EDUCACION	APOYO MUNICIPAL	MARZO 2009

LINEA ESTRATEGICA: ADQUISICION DE INFRAESTRUCTURA PRODUCTIVA Y MECANIZACION DEL CAMPO (EJE ECONOMICO).

PROYECTO: FOMENTO: IMPULSAR Y PROMOVER LA ADOPCION DE TECNICAS DE RIEGO POR PARTE DE LOS PRODUCTORES, ASI COMO DE CULTIVOS ALTERNATIVOS DE IMPORTANCIA PARA LA REGION COMO HORTALIZAS (TOMATE) Y ARBOLES FRUTALES (MANGO, LIMON, PAPAYA)

¿Qué queremos lograr con este proyecto o capacitación? OBJETIVO GENERAL	¿Para el logro del proyecto o capacitación que tenemos que hacer? OBJETIVOS ESPECIFICOS	¿Cuánto queremos lograr con este proyecto? RESULTADOS ESPERADOS (METAS)	¿Qué tenemos que hacer para el logro del proyecto? ACTIVIDADES	¿Quién lo va a hacer? RESPONSABLES	¿Con que lo vamos a hacer? RECURSOS NECESARIOS	¿Cuándo lo vamos a hacer? TIEMPO
QUE LOS AGRICULTORES CONOZCAN OTRAS ALTERNATIVAS DE PRODUCCION PARA VOLVER MAS RENTABLE LA ACTIVIDAD AGRICOLA	DAR A CONOCER OTRAS ALTERNATIVAS DE PRODUCCION AGRICOLA A LOS PRODUCTORES DE SANTA MARIA COLOTEPEC	5 PLATICAS ACERCA DE LAS VENTAJAS DE LOS SISTEMAS DE RIEGO	CONTACTAR TECNICO AGROPECUARIO QUE IMPARTA LAS PLATICAS O TALLERES SOBRE SISTEMAS DE RIEGO	REGIDURIA DE DESARROLLO AGROPECUARIO	SOLICITUD A LA SAGARPA PARA QUE FACILITEN UN TECNICO, APOYO MUNICIPAL	JUNIO-AGOSTO 2009
		5 PLATICAS ACERCA DE CULTIVOS DE HORTALIZAS Y ARBOLES FRUTALES	CONTACTAR TECNICO AGROPECUARIO QUE IMPARTA LAS PLATICAS O TALLERES SOBRE CULTIVOS PRODUCTIVOS ALTERNATIVOS EN LA REGION	REGIDURIA DE DESARROLLO AGROPECUARIO	SOLICITUD A LA SAGARPA PARA QUE FACILITEN UN TECNICO, APOYO MUNICIPAL	SEPTIEMBRE 2009

LÍNEA ESTRATÉGICA: ADQUISICION DE INFRAESTRUCTURA PRODUCTIVA Y MECANIZACION DEL CAMPO (EJE ECONOMICO).

PROYECTO: INFRAESTRUCTURA: GESTIONAR Y APLICAR RECURSO MUNICIPAL PARA LA OBTENCION DE MAQUINARIA Y EQUIPO PARA HACER MAS COMPETITIVO EL CAMPO DE SANTA MARIA COLOTEPEC

¿Qué queremos lograr con este proyecto o capacitación? OBJETIVO GENERAL	¿Para el logro del proyecto o capacitación que tenemos que hacer? OBJETIVOS ESPECIFICOS	¿Cuánto queremos lograr con este proyecto? RESULTADOS ESPERADOS (METAS)	¿Qué tenemos que hacer para el logro del proyecto? ACTIVIDADES	¿Quién lo va a hacer? RESPONSABLES	¿Con que lo vamos a hacer? RECURSOS NECESARIOS	¿Cuándo lo vamos a hacer? TIEMPO
APOYAR EN LA ADQUISICION DE EQUIPO, MAQUINARIA E INFRAESTRUCTURA ADECUADA PARA IMPULSAR EL DESARROLLO DEL SECTOR PRIMARIO EN NUESTRO MUNICIPIO	FACILITAR Y ORIENTAR AL PRODUCTOR EN LA GESTION DE SU PROYECTOS PRODUCTIVOS	ADQUISICION DE 10 TRACTORES PARA ACTIVIDADES AGRICOLAS	GESTION EN DIFERENTES PROGRAMAS	REGIDURIA DE DESARROLLO AGROPECUARIO EN COORDINACION ASESOR MUNICIPAL	APOYO MUNICIPAL	2008-2010
		IMPLEMENTACION DE 5 UNIDADES DE RIEGO	GESTION EN DIFERENTES PROGRAMAS	REGIDURIA DE DESARROLLO AGROPECUARIO EN COORDINACION ASESOR MUNICIPAL	APOYO MUNICIPAL	2009-2010
		IMPLEMENTACION DE 5 CASAS SOMBRA PARA CULTIVOS DE HORTALIZAS	GESTION EN DIFERENTES PROGRAMAS	REGIDURIA DE DESARROLLO AGROPECUARIO EN COORDINACION ASESOR MUNICIPAL	APOYO MUNICIPAL	2009-2010
		IMPLEMENTACION DE 200 HAS. DE CULTIVOS MEDIANTE LABRANZA DE CONSERVACION	GESTION EN DIFERENTES PROGRAMAS	REGIDURIA DE DESARROLLO AGROPECUARIO EN COORDINACION	APOYO MUNICIPAL	2009-2010

LINEA ESTRATEGICA: ADQUISICION DE INFRAESTRUCTURA PRODUCTIVA Y MECANIZACION DEL CAMPO (EJE ECONOMICO).

PROYECTO: CAPACITACION: REALIZAR CURSOS CON LOS PRODUCTORES AGRICOLAS PARA IMPLEMENTAR NUEVAS ESTRATEGIAS PRODUCTIVAS QUE PERMITAN QUE LA ACTIVIDAD AGRICOLA SE VUELVA MAS RENTABLE

¿Qué queremos lograr con este proyecto o capacitación? OBJETIVO GENERAL	¿Para el logro del proyecto o capacitación que tenemos que hacer? OBJETIVOS ESPECIFICOS	¿Cuánto queremos lograr con este proyecto? RESULTADOS ESPERADOS (METAS)	¿Qué tenemos que hacer para el logro del proyecto? ACTIVIDADES	¿Quién lo va a hacer? RESPONSABLES	¿Con que lo vamos a hacer? RECURSOS NECESARIOS	¿Cuándo lo vamos a hacer? TIEMPO
GENERAR EL CONOCIMIENTO NECESARIO EN LOS PRODUCTORES PARA EXPLOTAR EFICIENTEMENTE LAS DIFERENTES ACTIVIDADES DEL SECTOR PRIMARIO	IMPLEMENTAR CURSOS Y TALLERES DE CAPACITACION DIRIGIDO AL SECTOR PRIMARIO EN SANTA MARIA COLOTEPEC	IMPLEMENTAR 15 CURSOS Y TALLERES DE DIFERENTES ALTERNATIVAS DE CULTIVOS EN LA REGION Y COMO MEJORAR LOS CULTIVOS EXISTENTES	REALIZAR PLATICAS APOYADOS CON ESPECIALISTAS DE LA REGION Y OTRAS ZONAS	REGIDURIA DE DESARROLLO AGROPECUARIO EN COORDINACION CON ASESOR MUNICIPAL	APOYO MUNICIPAL	A PARTIR DE MAYO 2009 EN ADELANTE
		IMPLEMENTAR 12 CURSOS PARA LA ADOPCION DE CULTIVOS MEDIANTE LABRANZA DE CONSERVACION	REALIZAR UN CURSO PRACTICO DE CÓMO IMPLEMENTAR LA LABRANZA DE CONSERVACION	REGIDURIA DE DESARROLLO AGROPECUARIO EN COORDINACION CON ASESOR MUNICIPAL	APOYO MUNICIPAL	A PARTIR DE MAYO 2009 EN ADELANTE

BIBLIOGRAFIA

FUENTES:

1. Instituto Nacional de Estadística, Geografía e Informática. XII Censo de Población y Vivienda, 2000.
2. Instituto Nacional de Estadística, Geografía e Informática. II Conteo de Población y Vivienda 2005.
3. Clasificación climática de Köppen, modificada por García, E. 1973. Universidad Autónoma de México.
4. Carta edafológica del INEGI 2000.
5. Subcoordinación de Información y Estadística. www.siegioax.gob.mx/sibm/mx
6. Gobierno del Estado de Oaxaca. Instituto Nacional para el Federalismo y Desarrollo Municipal. www.inafed.gob.mx
7. Gobierno del estado de Oaxaca. Instituto Estatal de Desarrollo Municipal. Marco Jurídico para la Planeación.
8. Secretaría de Agricultura, Ganadería, Pesca y Alimentación, 2008. Superficie sembrada Perennes, ciclos Otoño – Invierno y Primavera – Verano 2007. Inventario Ganadero 2008. Uso Actual del Suelo 2007. Delegación Estatal de Oaxaca. Distrito de Desarrollo Rural 03 – Costa de Oaxaca.
9. Secretaría de Agricultura, Ganadería, Pesca y Alimentación, 2008. Inventario pesquero 2007.
10. Consejo Estatal del Síndrome de Inmuno Deficiencia Adquirida de Oaxaca, 2008. Información Estadística de la Coordinación Estatal de Oaxaca, 2008.
11. Jurisdicción Sanitaria 04 Costa. Estadísticas Mortalidad de Santa María Colotepec. Estadísticas VIH Santa María Colotepec.
12. Consultas directas con habitantes, Consejo Municipal de Desarrollo Rural Sustentable y Autoridades Municipales.