



PLAN MUNICIPAL DE DESARROLLO RURAL SUSTENTABLE

2008



**H. AYUNTAMIENTO CONSTITUCIONAL SANTA MARIA
ZACATEPEC 2008 – 2010**

PRESIDENTE: C. LORENZO CRUZ SALVADOR

ASESOR: LAE. MIGUEL ANGEL LÓPEZ CASTRO

HONORABLE AYUNTAMIENTO CONSTITUCIONAL, DE
SANTA MARIA ZACATEPEC, PUTLA DE GRO., OAXACA



PLAN MUNICIPAL DE DESARROLLO RURAL SUSTENTABLE
DE SANTA MARIA ZACATEPEC, PUTLA, OAXACA.

2008 - 2010

INDICE

CARATULA	01
ESCUDO NACIONAL	02
INDICE	03
MENSAJE DEL PRESIDENTE	06
PRINCIPIOS DE LA PLANEACION PARA EL DESARROLLO	08
MARCO JURIDICO	10
MARCO NORMATIVO	11
EL MARCO LEGAL DE LA PLANEACION MUNICIPAL	12
MISION	15
VISION	15
EJE AMBIENTAL	16
MICROLOCALIZACION	16
OROGRAFIA	17
HIDROGRAFIA	17
CLIMA	17
CONTAMINACION	18
VEGETACION	19
FAUNA	20
MINERALES	21
USO Y APROBECAMIENTO DE LOS MINERALES	21
EJE SOCIAL	23
NUESTRA POBLACION	23
ACTORES SOCIALES EN EL MUNICIPIO.	23
DIVISION POLITICA	24
ORGANIZACIONES PRODUCTIVAS	24
PRESENCIA DE INSTITUCIONES EN EL MUNICIPIO	25
EXPRESIONES DE LIDERAZGO	25
RELACIONES DE PODER	26
TENENCIA DE TIERRAS	26
INFRAESTRUCTURA DE SALUD Y EDUCACION	27
INFRAESTRUCTURA DE ELECTRIFICACION	30
INFRAESTRUCTURA DE AGUA POTABLE	30
EJE HUMANO	32
NUESTRAS HISTORIAS Y ORIGENES	32
POBLACION	34
CRECIMIENTO POBLACIONAL	34
EL DESARROLLO HUMANO EN LA MIXTECA	36
MEDIOS DE COMUNICACIÓN	36
CAMINOS Y CARRETERAS	37
TRANSPORTE	37
VIVIENDA	38
SALUD	38
EDUCACION	40
NUESTRA POBLACION INDIGENA	41
LA EQUIDAD DE GENERO	42
CULTURA	42
FETIVIDADES	43
FIETAS RELIGIOSAS	43
DANZAS	43
GASTRONOMIA	44
RELIGION	44
COSTUMBRES Y TRADICIONES	45
EJE ECONOMICO	46
SECTOR PRIMARIO	46
CADENA PRODUCTIVA DE LOS PRODUCTOS	49
SISTEMAS DE RIEGO	50
VENTAJAS COMPETITIVAS	50
GANADERIA	50

SECTOR SECUNDARIO	51
EXPLOTACION FOESTAL	51
INDUSTRIA	51
DESCRIPCION DE LOS SITEMAS PRODUCTO	52
SECTOR TERCARIO	53
ANALISIS	54
PROBLEMATIZACION DEL EJE ECONOMICO	54
ACTIVOS PRODUCTIVOS ALIANZA 2008	55
EJE INSTITUCIONAL	56
DIFICIOS MOBILIARIO Y EQUIPO	58
REGLAMENTACION MUNICIPAL	59
SERVICIOS QU OFRECE	60
ACCESO A LA JUSTICIA	60
LA ADMINISTRACION MUNICIPAL	61
SERVICIOS OTORGADO POR EL DIF	63
NUESTRAS PRIORIDADES	64
OBJETIVOS Y PROYECTOS ESTRATEGICOS	65
ANALISIS DE PROBLEMAS Y SOLUCIONES	74
PROYECTOS Y PROGRAMAS DE DESARROLLO	87
CONCLUSIONES Y RECOMENDACIONES	97

INDICE DE ILUSTRACIONES Y FOTOGRAFIAS

FIGURA N° 1 PRESIDENCIA MUNICIPAL	08
FIGURA N° 2 NIÑOS INDIGENAS DEL MUNICIPIO.	14
FIGURA N° 3 CROQUIS DE MICRO LOCALIZACION	16
FIGURA N° 4 TIPOS DE SUELOS	17
FIGURA N° 5 TIPOSD E CLIMAS	17
FIGURA N° 6 BASURERO MUNICIPAL	18
FIGURA N° 7 TIPOS DE VEGETACION	19
FIGURA N° 8 POBLACION FEMENINA EN EL MUNICIPIO	23
FIGURA N° 9 CLINICA DE SALUD	26
FIGURA N° 10 REDES DE ELECTRIFICACION	30
FIGURA N° 11 DESARROLLO HUMANO EN LA REGION	35
FIGURA N° 12 ANTENA DE TELEFONO CELULAR EN EL MPIO.	36
FIGURA N° 13 CAMINOS DE TARRACERIA	37
FIGURA N° 14 TRANSPORTES DE PASAJE EN EL MUNICIPIO	38
FIGURA N° 15 VIVIENDA	39
FIGURA N° 16 POBLACION INDIGENA	41
FIGURA N° 17 MONUMENTO HISTORICO	44
FIGURA N° 18 LA GANADERIA EN EL MUNICIPIO	50
FIGURA N° 19 ORGANIGRAMA DEL MUNICIPIO	59
FIGURA N° 20 INFRAESTRUCTURA DEL MUNICIPIO	58

INDICE DE CUADROS Y GRAFICAS

CUADRO N° 1 RECURSOS MINERALES EXISTENTES	21
CUADRO N° 2 MATRIZ DE RECURSOS DISPONIBLES	22
CUADRO N° 3 INFRAESTRUCTURA EDUCATIVA	27
CUADRO N° 4 TOTALIDAD DE SCUELAS POR NIVELES	27
CUADRO N° 5 ORGANIZACIONES ACTIVAS EN EL MUNICIPIO	28
CUADRO N° 6 SERVICIOS BASICOS	31
CUADRO N° 7 LOCALIDADES CON NUMERO DE HABITANTES	34
CUADRO N° 8 TASA DE CRECIMIENTO POBLACIONAL	35
CUADRO N° 9 PRINCIPALES CAUSAS DE MORBILIDAD	39
CUADRO N° 10 PRINCIPALES CAUSAS DE MORTALIDAD	39
CUADRO N° 11 PRINCIPALES CAUSAS DE MORBILIDAD A MENORES DE 5 AÑOS	39
CUADRO N° 12 PRINCIPALES CAUSAS DE MORTALIDAD A MENORES DE 5 AÑOS	39
CUADRO N° 13 PRINCIPALES CAUSAS DE MORBILIDAD MATERNA	39
CUADRO N° 14 ANALFABETISMO	41
CUADRO N° 15 POBLACION ECONOMICAMENTE ACTIVA	46
CUADRO N° 16 PRODUCCION AGRICOLA	47
CUADRO N° 17 COSTO DE PRODUCCION DEL MAIZ	47
CUADRO N° 18 TABLA DE GRANOS BASICOS	49
CUADRO N° 19 ACTIVIDADES DEL SECTOR SECUNDARIO	51
CUADRO N° 20 ACTIVIDADES DEL SECTOR TERCARIO	53
CUADRO N° 21 RELACION DE PROYECTOS DE ALIANZA 2008	56
CUADRO N° 22 INGRESO DEL MUNICIPO RAMO 33	63
CUADRO N° 23 EGRESOS DEL MUNICIPIO EN INFRAESTRUCTURA Y FORTALECIMIENTO	63
CUADRO N° 24 DESAYUNOS ESCOLARES	64
CUADRO N° 25 ATENCION A MENORES DE 5 AÑOS	64
CUADRO N° 26 LINEAS DE ACCION	67
CUADRO N° 27 MATRIZ DE PRIORIZACION D PROBLEMAS	75
CUADRO N° 28 ARBOL DE PROBLEMAS Y SOLUCIONES	76
CUADRO N° 29 MATRIZ DE SOLUCIONES ESTRATEGICAS	79
CUADRO N° 30 LINEAS ESTRATEGICAS Y OBJETIVO GENERAL	81
CUADRO N° 31 MATRIZ DE INVOLUCRADOS	85
CUADRO N° 32 PROYECTOS Y PROGRAMAS DE DESARROLLO	87
CUADRO N° 33 PROGRAMACION DE ACTIVIDADES DEL CONSEJO.	93

MENSAJE DEL PRESIDENTE MUNICIPAL

Para dar cumplimiento con lo estipulado en las leyes federales y estatales el Consejo Municipal de Desarrollo Rural Sustentable de Santa Maria Zacatepec, presenta el Plan Municipal de Desarrollo la cual fue aprobada y validada por el mismo consejo, para su registro ante COPLADE y para la publicación de la misma en el Periódico Oficial del Gobierno del Estado.

Con este plan damos a conocer información verídica de cómo estamos viviendo en la actualidad en el municipio y nuestras localidades al igual plasmamos información que nos puede servir para tomar decisiones y solucionar problemas que nos asechan dentro del mismo.

Este documento lleva información de todas las demandas que surgen al recabar la información en el campo realizada por el coordinador municipal de este municipio, partiendo de lo cultural, socioeconómico y político demandas que tienen que ser resueltas para el bienestar de las comunidades y para una mejor calidad de vida.

Nuestro municipio cuenta con un gran territorio y por esto contamos con suficientes recursos humanos y naturales que pueden ser aprovechados de manera eficiente, todo esto para mejorar las condiciones de vida de todos los Zacatepeños y tener un municipio prospero y en vías de desarrollo para enfrentar el futuro, por lo que es indispensable contar con un Plan Municipal de Desarrollo que cuente con toda la información suficiente para gestionar ante las autoridades y con las diferentes dependencias federales y estatales y por que no con las privadas los apoyos suficientes para nuestro municipio.

Nuestra administración se comprometió a trabajar de manera eficaz, eficiente y en equipo con los agentes municipales y de policía al igual que los representantes de los diferentes barrios, rancherías y colonias del municipio así como con la ciudadanía en general para contar con toda la información necesaria y poder dar solución a problemas menos complejas que existan

dentro de nuestro territorio, todo esto fue a través de reuniones y talleres realizados en el municipio y con la información recabada en el campo donde el coordinador se encargo de calenda rizar recorridos para complementar información ya recabada, la información en nuestro plan fue retomado de un trabajo realizado con anterioridad llamado diagnostico en donde se realizaron también las actividades antes mencionadas. En mi administración nos comprometemos a trabajar en coordinación con las diferentes dependencias para poder alcanzar los objetivos propuestos y poder alcanzar los recursos financieros suficientes para nuestro desarrollo Municipal.

Nuestra administración propone que este documento sea manejado de manera eficiente ante las demás autoridades y se den cuenta que nuestro municipio como muchos más necesitan un desarrollo continuo y que podemos alcanzar siempre y cuando la misión y objetivo de cada uno de nosotros sea el bienestar de nuestro Municipio, Estado y Nación.

C. LORENZO CRUZ SALVADOR
PRESIDENTE MUNICIPAL
SANTA MARIA ZACATEPEC.
2008-2010

PRINCIPIOS DE LA PLANEACION PARA EL DESARROLLO MUNICIPAL



Figura N° 1 Presidencia Municipal Santa Ma. Zacatepec

El Plan de Desarrollo Integral, Sustentable y Pluricultural del municipio de Santa María Zacatepec, Putla de Gro. Oaxaca, es el resultado de 4 reuniones realizadas en los meses de Mayo y junio del presente año, donde participamos las autoridades municipales, los representantes agrarios, agentes municipales, representantes de los barrios y colonias, comités, ciudadanos y el Consejo Municipal de Desarrollo Rural Sustentable.

PRINCIPIOS DE LA PLANEACION DEL DESARROLLO MUNICIPAL

Estos conceptos inspiran la elaboración y ejecución del Plan de Desarrollo Municipal:

CORRESPONSABILIDAD: El Plan Municipal de Desarrollo contempla el esfuerzo de los ciudadanos para la elaboración y ejecución participando de forma activa y responsable, y la preocupación de los tres niveles de gobierno para que este Plan se ejecute colaborando conjuntamente con la Autoridad Municipal y la ciudadanía.

PARTICIPACION INFORMADA: los miembros del CMDR y a los actores participantes de este Plan Municipal de Desarrollo se les proporciona información actualizada, clara y suficiente que permita a la ciudadanía participar de manera asertiva en la definición de las obras, proyectos y acciones. (Estadísticas oficiales e información recabada de diferentes censos con los que cuentan diferentes dependencia gubernamentales).

INTEGRALIDAD: El Plan Municipal de Desarrollo contempla una visión de conjunto y todos los aspectos que se interrelacionan e inciden en el desarrollo del municipio dentro los 5 ejes de desarrollo que son: físico ambiental, social, humano económico e institucional.

TRANSVERSALIDAD: en la formulación de este Plan todas las instituciones que forman parte o tienen injerencia en el Municipio forman parte del proceso de planeación a forma de integrar esfuerzos conjuntos, en el cumplimiento de las actividades correspondientes de cada institución para propiciar el desarrollo integral.

SUSTENTABILIDAD: El Plan Municipal vislumbra un equilibrio del desarrollo de los diferentes aspectos; económico, humano, social y ambiental. En donde se desarrolle las capacidades y habilidades de los habitantes del municipio en relación directa con la conservación de los recursos naturales y la riqueza cultural que se posee, postergándola para generaciones futuras.

EQUIDAD: para la integración de este Plan de Desarrollo intervienen personas de la comunidad y externas sin distinción de etnia, sexo, clase, credo, ideología o edad, para que sea un plan integral que permita responder a las necesidades de la comunidad en general.

INTERCULTURALIDAD: que se reconozca la diversidad cultural presente en cada municipio y que las personas no indígenas se incorporen al proceso de planeación en condiciones de igualdad, con la población indígena del municipio.

IGUALDAD DE GENERO: la integración de este Plan tienen como objetivo particular que se garanticen las acciones tendientes a cumplir los derechos de las mujeres y eliminar cualquier forma de discriminación y violencia de genero, es por ello que para su participación de la mujer en el eje humano se dedica un apartado a la vida de la mujer dentro del Municipio.

APEGO A LA LEGALIDAD: el proceso de planeación en el Municipio tiene como objetivo específico que se respeten los derechos individuales y colectivos en el proceso de planeación.

AUTONOMIA MUNICIPAL: El Plan Municipal de desarrollo procura que el ayuntamiento haga valer la autonomía que reconoce la Ley, respetando los usos y costumbres del municipio en el marco del Estado de Derecho y el respeto de los derechos indígenas.

PRODUCTIVIDAD: el diseño de la planeación Municipal pretende acciones y proyectos estratégicos que impulsen las actividades productivas, los procesos de generación de valor, las alianzas estratégicas, la diversidad productiva y la calidad e inocuidad de los productos.

COMPETITIVIDAD: el Plan Municipal vislumbra que el ayuntamiento y las organizaciones públicas o privadas del municipio, mantengan ventajas comparativas que les permitan alcanzar, sostener y mejorar una determinada posición en el entorno socioeconómico.

TRANSPARENCIA Y RENDICION DE CUENTAS: Este Plan pretende que se garantice el derecho de la ciudadanía a conocer el progreso de la gestión gubernamental, sus proyectos, resultados y cuentas. Es por ello que se pretende la institucionalización del Municipio a través de acciones que permitan el fortalecimiento Institucional.

MARCO DE REFERENCIA

MARCO JURIDICO

EL Plan Municipal de desarrollo del Municipio de Santa María Zacatepec, emana de la Constitución Política de los Estado Unidos Mexicanos y de leyes derivadas de esta, con fundamento legal en el Art. 26, el cual establece “el estado organizara un sistema de planeación democrática del desarrollo nacional que imprima solidez, dinamismo, permanencia y equidad al crecimiento de la economía para la independencia y la democratización política, social y cultural de la nación”, Art. 27 “El estado promoverá las condiciones para el desarrollo rural integral, con el propósito de generar empleo y garantizar a la población campesina el bienestar y su participación e

incorporación en el desarrollo nacional, y fomentara la actividad agropecuaria y forestal para el óptimo uso de la tierra, con obras de infraestructura, insumos, créditos, servicios de capacitación y asistencia técnica. Asimismo expedirá la legislación reglamentaria para planear y organizar la producción agropecuaria, su industrialización y comercialización, considerándolas de interés público”, artículo del cual en su fracción XX deriva la Ley de Desarrollo Rural Sustentable, ley que establece en su art. 1 “Se considera de interés público el desarrollo rural sustentable que incluye la planeación y organización de la producción agropecuaria, su industrialización y comercialización, y de los demás bienes y servicios, y todas aquellas acciones tendientes a la elevación de la calidad de vida de la población rural, según lo previsto en el artículo 26 de la Constitución, para lo que el Estado tendrá la participación que determina el presente ordenamiento, llevando a cabo su regulación y fomento en el marco de las libertades ciudadanas y obligaciones gubernamentales que establece la Constitución”. La creación del Plan municipal de desarrollo comprende los lineamientos de la Ley de planeación la cual especifica en su Art. 2 “La planeación deberá llevarse a cabo como un medio para el eficaz desempeño de la responsabilidad del Estado sobre el desarrollo integral y sustentable del país y deberá tender a la consecución de los fines y objetivos políticos, sociales, culturales y económicos contenidos en la Constitución Política de los Estados Unidos Mexicanos”.

MARCO NORMATIVO

El Plan Nacional de Desarrollo tiene como finalidad establecer los objetivos nacionales, las estrategias y las prioridades que durante la presente Administración deberán regir la acción del gobierno, de tal forma que ésta tenga un rumbo y una dirección clara. Representa el compromiso que el Gobierno Federal establece con los ciudadanos y que permitirá, por lo tanto, la rendición de cuentas, que es condición indispensable para un buen gobierno. El Plan establece los objetivos y estrategias nacionales que serán la base para los programas sectoriales, especiales, institucionales y regionales que emanan de éste. De este plan deriva el plan estatal de desarrollo, en el cual se establece con claridad la visión que se quiere del desarrollo del Estado,

enfrentándose a un proceso de destrucción del medio ambiente y el desperdicio de los recursos naturales e inicie un programa social intenso de recuperación; pretende un estado en el que la discriminación de la mujer del campo, la ciudad o el medio indígena no sea lo cotidiano; un Oaxaca en el que la diversidad de sus comunidades sea signo de unidad, de cercanía entre unas y otras, de integración y comunicación; una entidad en la que su pueblo sea consciente de sí mismo, de su sabiduría, problemas y posibilidades, de sus fuerzas y debilidades.

EL MARCO LEGAL DE LA PLANEACION MUNICIPAL.

En base a los art. 46, 48 113 y 115 de la ley municipal.

ARTICULO 46.-

XXXII.- Participar en la formulación de planes de desarrollo regional, los cuales deberán estar en concordancia con los planes generales de la materia, así como formular, aprobar y ejecutar los planes de desarrollo municipal y los programas de obras correspondientes;

XXXIII.- Participar en la creación y administración de sus reservas territoriales y ecológicas, así como en la elaboración y aplicación de programas de ordenamiento en la materia; autorizar, controlar y vigilar la utilización del suelo en sus jurisdicciones territoriales; intervenir en la regularización de la tenencia de la tierra urbana; otorgar licencias y permisos para construcciones privadas; planificar y regular las localidades conurbadas con apego a la ley federal de la materia;

XLIII.- Formular y fomentar programas de organización y participación comunitaria, en los trabajos colectivos de beneficio común que permitan una mayor cooperación entre autoridades y habitantes del municipio, conforme a los usos y costumbres de cada región étnica;

ARTÍCULO 48.- El Presidente Municipal es el representante político y responsable directo de la administración pública municipal, encargado de velar

por la correcta ejecución de las disposiciones del Ayuntamiento, con las siguientes facultades y obligaciones:

ARTÍCULO 113.- El procedimiento conciliatorio se sujetará a las siguientes normas:

I.- El reclamante acudirá por escrito o por comparecencia ante el alcalde o juez municipal, precisando las pretensiones que reclame de su contraria, solicitando lo cite a su presencia para los efectos de la audiencia conciliatoria prevista en este precepto;

II.- El alcalde o juez municipal, con la copia de la reclamación correrá traslado a la contraparte, citándolo a su presencia para que comparezca a la audiencia de conciliación, la que se verificará en un término no mayor de diez días naturales a partir de la fecha en que se reciba la solicitud; si por cualquier circunstancia la audiencia no puede celebrarse en la fecha indicada, se verificará dentro de los siguientes ocho días naturales; Si cualquiera de las partes no comparece después de haber sido citada personalmente por segunda vez, se entenderá que no desea la conciliación y se mandará archivar el asunto como concluido.

III.- En la Junta de Conciliación, el juez municipal exhortará a las partes a conciliar intereses, escuchando brevemente al reclamante y luego a su contraria, para que aleguen lo que a su derecho corresponda el resultado de la conciliación o avenimiento de las partes se hará constar en acta circunstanciada, señalando la indemnización que se hubiere pactado, forma de pago y en su caso, su aseguramiento. Los acuerdos que se tomen tendrán carácter de cosa juzgada para todos los efectos procedentes y su ejecución en caso de incumplimiento corresponderá a los jueces de Primera Instancia.

X.- Ejecutar, administrar, vigilar y evaluar la formulación e instrumentación de los planes de desarrollo urbano, la zonificación, la creación de reservas territoriales, el otorgamiento de licencias y permisos para construcción, así como los mecanismos que se requieran para la adecuada conducción del desarrollo urbano;

XI.- Elaborar el plan municipal de desarrollo dentro de los seis primeros meses de su administración, así como los programas anuales de obras y servicios públicos y someterlos al ayuntamiento para su aprobación;

XII.- Promover y vigilar la organización e integración de los Consejos de Participación Ciudadana en los programas de Desarrollo Municipal;

ARTICULO 115.- Para el ejercicio de sus atribuciones y responsabilidades ejecutivas; el presidente municipal se auxiliará de dependencias y entidades de la administración pública municipal, que estarán bajo sus órdenes.

Plan Nacional de Desarrollo 2007-2012.

Eje1.- Estado de derecho y seguridad.

Eje2.- Economía competitiva y generadora de empleo.

Eje3.- Igualdad de Oportunidades.

Eje4.- sustentabilidad ambiental.

Eje5.- Democracia Efectiva y política exterior responsable.

Plan Estatal de Desarrollo Sustentable 2004-2010.

Eje1.-Desarrollo Regional sustentable.

Eje2.- Combate Frontal a la Marginación y la Pobreza.

Eje3.-Participación ciudadana y pacto social.

Eje4.- Gobierno transparente y de calidad.

Eje5.-justicia y seguridad.



Figura N° 2 Niños indígenas de la localidad del Tapanco.

MISION

Trabajar eficaz y eficientemente satisfaciendo las necesidades y demandas de la población en general, mejorando constantemente las prestaciones de los servicios como son: salud, educación cultura y deporte, dotando de la infraestructura básica y de calidad, así como de la mejor tecnología para el buen funcionamiento de cada uno de ellos y aprovechando al máximo los recursos con los que contamos con la finalidad de que sea un servicio de interés general pero sobre todo que contribuya a una mejor calidad de vida de los ciudadanos y ciudadanas del municipio de Santa María Zacatepec, distrito de Putla de Gro. Del Estado de Oaxaca.

VISION 2020

Somos una administración que se distingue por su calidad en el servicio y la calidez para el trato hacia los ciudadanos en general, trabajamos con liderazgo formal y natural basado en el respeto a la diversidad de ideas e intereses de cualquier índole sean estos particulares o de algún grupo político.

Somos un municipio que trabaja con honestidad y transparencia y sobre todo con efectividad para el desarrollo de los zacatepeños.

Nuestra visión para el 2020 es que el municipio de Santa María Zacatepec se desarrolle dentro de un sistema saludable, sin adicciones y drogas, con infraestructuras de educación y salud, así como atención a los grupos vulnerables dentro de un ambiente de seguridad pública que apoye el desarrollo y las actividades agropecuarias y su transformación, con un verdadero desarrollo urbano que induzca el crecimiento adecuado y con dotación eficiente de todo tipo de servicios y recreación en el municipio.

EJE AMBIENTAL

MICROLOCALIZACION DEL MUNICIPIO

Nuestro municipio de Santa María Zacatepec, distrito de Putla, se localiza en la parte suroeste del estado de Oaxaca, se localiza en la región Sierra Sur, en las coordenadas $97^{\circ} 59'$ longitud Oeste, $16^{\circ} 45'$ latitud Norte y a una altura de 340 metros sobre el nivel del mar, Colindamos al norte con Mesones Hidalgo; al sur con Santa María Ipalapa y San Pedro Amuzgos; al oeste con el estado de Guerrero y San Pedro Amuzgos; y al este con Putla Villa de Guerrero, San Andrés Cabecera Nueva y La Reforma.

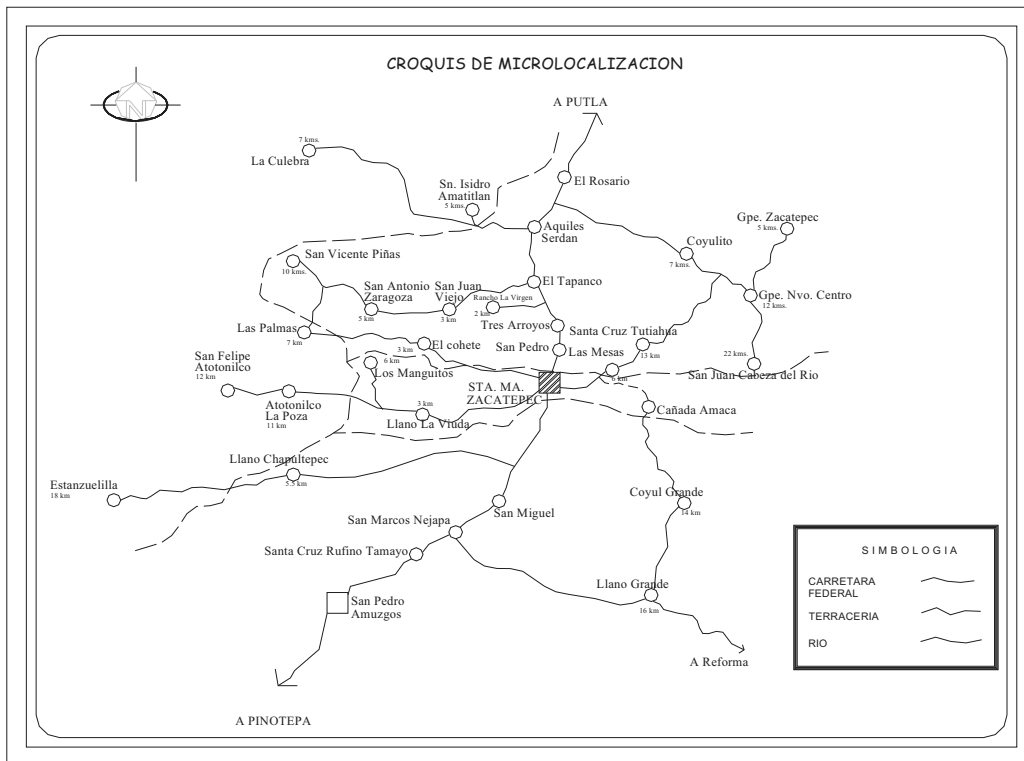


Figura N° 3 croquis de micro localización del municipio.

OROGRAFIA

En nuestro municipio la orografía es accidentada y presenta pocos valles, se encuentra dentro de la Sierra Madre del Sur; el relieve se caracteriza por una zona cerril montañosa. Con una altitud de 340 metros sobre el nivel del mar.

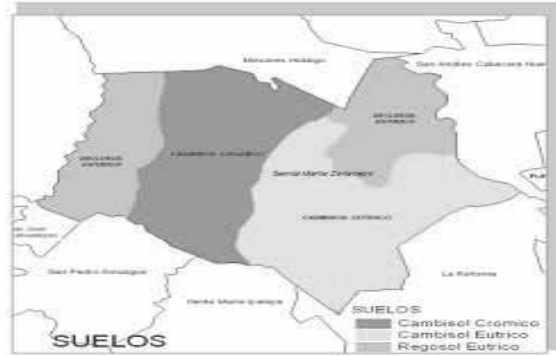


Figura N° 4 tipos de suelos

HIDROGRAFIA

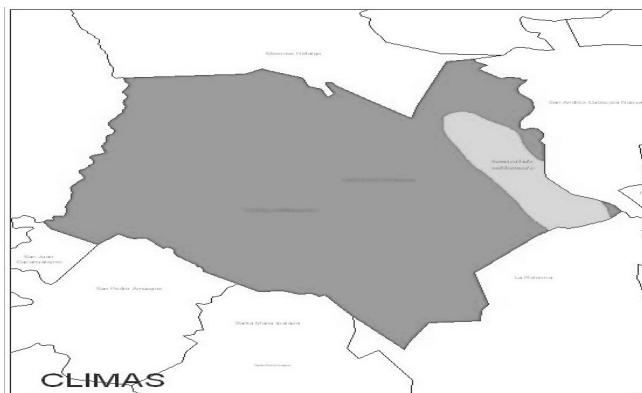
En nuestro territorio de Santa María Zacatepec, contamos con varios afluentes a partir del Río Grande y del Río Verde. El Río Grande baja de las montañas de la Sierra Madre del Sur y entra a Santa María Zacatepec por San José Mesones Hidalgo, formando los siguientes afluentes: Río Atotonilco, Río Zacatepec, Río Nejapa y los arroyos de San Miguel y Río Basura.

En esos ríos se encuentran langostinos o endosos, así como mojarras y camarón.

En tiempos de lluvia se obstaculiza la comunicación ya que no existe una buena infraestructura de carretera para hacer frente a cualquier problema que ocurra.

CLIMA

El Clima predominante cercano a la cálida- con lluvias en Temperatura anual es de 32 centígrados extensión del



por la costa es semitropical verano. La media grados por la municipio y

por su sinuosidad se presentan diferentes microclimas de tipo templado húmedo de 21°C y pueden ser mas elevadas en los meses de marzo a septiembre llegando a alcanzar de 35 °C hasta 40°C, en la actualidad los productores comentan que el clima en esta región o municipio a cambiado radicalmente en comparación con los años anteriores ya que ha ido aumentando mas y mas cada año que pasa y esto se ve mas en los meses de marzo, abril y mayo.

CONTAMINACION

En materia ambiental existe contaminación en los ríos por el sistema de drenaje con la que cuenta el municipio y por la falta de educación de las personas que siguen tirando basura en los terrenos baldíos algunos hasta en el interior de la población y que cuando llueve todo esto desemboca en los ríos cercanos, otra fuente de contaminación es la que se presenta en los

figura Núm. 6 basurero municipal



animales cuadrúpedos que andan por las calles, ya que defecan en la vía publica, el basurero municipal se localiza en un terreno al aire libre a unos cuantos metros de la carretera que se dirige a la comunidad de Llano Chapultepec, La cual se localiza aproximadamente a 15 minutos de la Cabecera Municipal la cual también condiciona un foco muy importante de contaminación.

VEGETACION



Figura numero 7 tipos de vegetación

Contamos con una gran riqueza en vegetación; Parte de su territorio tiene una vegetación de coníferas integrada por pinos, ocotes, oyamel, encino y otras especies mas de maderas finas, considerándoles recursos forestales o maderables el 39 % del territorio desarrolla una flora de clima calido, donde abundan las especies como: cubato, cuatololote, espino, tlachicon, parota, cacahuananche, drago, hormiguillo, matorrales, malvas, pastos, bejucos, montes, etc

Árboles frutales (mango, mamey, chicozapote, tamarindo, Nanche, Guanábana, Papaya, Naranja, Limón, plátano), Cacao, café, cuajinicuil, anona, ciruela, papaya, lima, toronja, pomelo, y coco entre otros.

En lo que respecta ala vegetación que tenemos podría decirse que contamos con casi todo tipo de plantas, árboles, etc. Ya que contamos con un clima muy favorable para la reproducción de las mismas.

El problema que se tiene en la región con respecto a la vegetación es que las personas que se dedican a la ganadería tiran muchos árboles para sembrar pastura convirtiéndolos en llanos para la cría de sus ganados por lo que se va perdiendo lo que es el bosque convirtiéndose en praderas.

FAUNA

Dentro de la fauna en nuestra región encontramos una gran variación de animales como son: animales salvajes, reptiles, aves, insectos, entre otras.

Animales salvajes: Venado cola blanca, liebre, ardilla, coyotes, tlacuache, tejón, jabalí, ratones, mapache, zorro, zorrillo, puerco spin, armadillo, tigrillo, etc.

Reptiles: Víboras de cascabel, masacoas, iguanas, coralillos, escorpiones, lagartijas, etc.

Aves: Garzas, palomas, pájaros carpinteros, zopilotes, corre caminos, codorniz, gavián, halcones, tecolotes, pericos, cotorros, pájaro primavera, lechuzas, golondrinas, entre otras especies.

Insectos: Moscas, Avispas, zancudos, jején, abejas, mariposas, grillos, hormigas, arrieras, luciérnagas, libélulas, cucarachas, alacranes, etc.

Especies acuáticas: ranas, sapos, mojaras, camarones, cangrejos, blanquillas, ajolotes, sanguijuelas, culebras de agua, etc.

Animales de casa: Vacas, caballos, burros, toros, perros, gatos, patos, borregos, chivos, mulas, cerdos, pollos, avestruz, guajolotes, entre otros.

Contamos con una gran variedad de recursos naturales que con el paso del tiempo se está agotando debido a varios factores en el caso de los bosques sucede por la tala inmoderada, incendios forestales, disminución de lluvias, erosión del suelo, cambio de clima y otros factores que se dan por la contaminación ambiental de nuestras praderas, montes y ríos. Por todo lo anterior significa que conforme transcurre el tiempo y seguimos con lo mismo, es decir, no concientizamos cada día que pasa contaremos con menos recursos naturales, por lo tanto para evitar esto es muy necesario que nos coordinemos con las diferentes instituciones y autoridades para tener algunas pláticas, a fin de hacer uso razonable y racional de nuestros recursos naturales en especial hacerle saber a la niñez que serán los principales promotores del mejoramiento ecológico de nuestro municipio.

MINERALES

Cuadro Núm. 1 Los recursos minerales que existen en el municipio son:

Minas y prospectos	Depósito	Potencial o sustancia
Santa María Zacatepec	Hierro, granito, tonalita, hermatita, magnetita y pirita.	11,469,266 toneladas, con reservas de 75,694 toneladas probables y 19,706,000 toneladas posibles.

Realizando un recuento general y un examen minucioso de la información recabada se encuentran muchas variables y problemas que nos asechan dentro del municipio los cuales necesitan una solución rápida para disminuir esto que nos afecta a todos.

USO Y APROBECHAMIENTO DE LOS RECURSOS NATURALES

Tenemos una gran riqueza en diferentes recursos naturales dentro de nuestro municipio pero que desafortunadamente no han sido aprovechados o explotados con moderación o adecuadamente ya que por ejemplo la tala de los árboles es de manera clandestina, otro recurso explotado de manera ilegal es la de los ríos, la grava y la arena, la caza incontrolable de los animales salvajes, la pesca en los ríos, en tiempos de sequía los incendios forestales, en fin tenemos graves problemas en el cuestión de mantener nuestros recursos y aprovecharlos de manera eficiente para que el día de mañana no tengan que sufrir nuestros futuros hijos.

Contamos con suelos muy productivos para la cosecha de diferentes frutas como son: el limón, la naranja, el mago, la sandía, el melón, el plátano, cocos, guayabas, papayas, tamarindos, la flor de jamaica, en algunas partes de la región el café, entre muchos más. Pero que en realidad son contadas las personas que realmente aprovechan las tierras para la siembra y así poder tener una vida mejor, muchas personas solo siembran para el autoconsumo y no para exportar a diferentes mercados no solo nacionales sino extranjeros.

Pero para esto contamos con un grave problema que no hay subsidios o no se cuenta con la información necesaria para realizar estas actividades también se necesitan personas preparadas y capaces para echar a andar proyectos como esto de la exportación

CUADRO NUM. 2 MATRIZ DE RECURSOS DISPONIBLES



PAISAJE	CERROS ALTOS ALGUNOS ROCOSOS ALREDEDOR DEL MUNICIPIO	CERROS Y LOMAS BAJAS PARA LA SIEMBRA DE ALGUNOS CULTIVOS	LOMAS Y LLANURAS IDEALES PARA LA SIEMBRA DE PASTURA	BAJIOS LOMAS PEQUEÑAS IDONEAS PARA LAS DIFERENTES COSECHAS
VEGETACION	Buena vegetación con una variedad inmensa de árboles de muchos años de antigüedad	Idóneas para la siembra de café, pastizal, maíz, frijol, entre otras, con variedad de árboles y animales salvajes.	Se siembra pastura para ganado y para las diferentes siembras de la región como; sandía, melón, limón, naranja, plátano, entre otros	Maíz, frijol, limón, naranja, mango, mamey, guayaba, sandía, papaya, melón, camote y demás árboles frutales
SUELOS	Suelos muy fértiles para la siembra de café, platanares y árboles de ornamento	Suelos fértiles para la pastura y para las diferentes cosechas de la región	Suelos muy fértiles para cualquier tipo de cosecha.	Idóneas para todo tipo de cultivo de la región
AGUA	Mucha agua en muy buenas condiciones	Suficientes arroyos para todo el año.	Caudales para la agricultura y la ganadería	Hay varios afluentes, arroyos, ojos de agua, etc. para ganadería y agricultura

EJE SOCIAL

NUESTRA POBLACION.

En nuestro municipio de Santa María Zacatepec, coexisten 2 diferentes grupos perfectamente identificados, por un lado se encuentra la población indígena originaria autoadscritos como Tacuates, los cuales se caracterizan por hablar su lengua materna, conservan su indumentaria tradicional, sobre todo en el caso de las mujeres y aún mantienen gran parte de sus creencias y tradiciones.

Por otro lado se ubican los mestizos cuyo origen es muy diverso, ya sea por inmigración, tras culturización, entre otras; hablan el idioma español, y su vestimenta es elaborada industrialmente.



Figura N° 8 población femenina en el municipio.

ACTORES SOCIALES EN EL MUNICIPIO

Dentro de los principales actores sociales que existen en el municipio se encuentran el cabildo municipal integrado por el Presidente Municipal, Sindico, secretario, tesorero, diferentes representantes que fungen como regidores, de Hacienda, Educación, Salud, Obras, Ecología, Agua Potable, Alcalde, Comisariado Ejidal, cuatro Agentes Municipales, nueve Agentes de Policía, dieciséis Rancherías, representantes de organizaciones productoras, organizaciones de ganaderos, organizaciones de taxistas, representantes de comités de las diferentes instituciones educativas y de salud existentes en la región, etc.



DIVISION POLITICA

La Quincuagésima Novena Legislatura Constitucional del Estado Libre y Soberano de Oaxaca, da a conocer en el periódico oficial, publicado el 11 de marzo de 2006, en el que se establece la división territorial, nuestro municipio se integra por 30 localidades, a 13 del ellas el Congreso del Estado de Oaxaca les otorgó categoría político administrativa.

ORGANIZACIONES PRODUCTIVAS

En el municipio existen muy pocas organizaciones ya que según versiones de las propias personas que para constituir una organización es muy difícil por los requisitos que se piden para las mismas.

Las organizaciones que existen son: La Ganadera, la organización del “Consejo Tacuate”, la Asociación Civil “Águila Real” la agro productores “Vicente Guerrero” una organización de comerciantes “grupo amor al trabajo” Y

que son organizaciones que trabajan para el desarrollo de su municipio y que trabajan también de manera eficiente sin que existan problemas entre ellos. Cada organización tiene a sus propios representantes para ver por su desarrollo y desempeño.

PRESENCIA DE INSTITUCIONES EN EL MUNICIPIO

En nuestro municipio contamos con algunas instituciones de carácter público que son las siguientes.

- Una oficialía del Registro Civil
- Una Delegación de Viabilidad y Transito del Estado
- Una oficina de telégrafos
- Una oficina del Servicio Postal Mexicano
- La supervisión 072 de Primarias
- La supervisión 155 de Primarias
- La supervisión 135 de Telesecundarias
- La supervisión 168 de Primarias Indígenas

EXPRESIONES DE LIDERAZGO

La expresión de liderazgo recae directamente en el Presidente Municipal ya que es la máxima autoridad en el municipio, cabe mencionar que dentro del municipio existen diferentes comités, grupos u organizaciones así como diferentes dependencias que tienen a sus representantes o líderes pero de todos estos el que toma las decisiones junto con su cabildo es el Presidente Municipal para cualquier asunto de suma importancia.

RELACIONES DE PODER

Las relaciones no solo de poder sino de todos los representantes de cualquier índole que trabaje para la superación y bienestar del municipio deben ser de manera cordial, es decir que todos deben tener buenas relaciones con el fin de lograr los objetivos propuestos y sacar adelante a su municipio.

Entre todos nuestros representantes debe de haber respeto, trabajo en equipo, corresponsabilidad, participación, entrega y principalmente que haya buena comunicación no solo entre ellos sino con la ciudadanía en general, esto con la finalidad de trabajar en un buen ambiente de trabajo y poner el ejemplo para los futuros representantes y claro esta para alcanzar los objetivos y hacer frente a cualquier problema que se presente en un futuro.

TENDENCIAS DE DESARROLLO DE LAS ORGANIZACIONES

Las organizaciones tienden a organizarse cada día mas y mejor ya que con el paso del tiempo se dan cuenta que el motivo de su organización y de su trabajo en equipo es para llevarlos a obtener mejores resultados por lo tanto pretenden trabajar arduamente para así tener un mejor nivel de vida aprovechando al máximo todos los apoyos que para ellos existe.

TENENCIA DE TIERRAS

El municipio de Santa Maria Zacatepec cuenta con una superficie total de 524.36 km² y la superficie del municipio con relación al estado es del 0.55 %.

INFRAESTRUCTURA DE SERVICIOS BASICOS SALUD Y EDUCACION

SALUD

Para la prestación de servicios de salud, nuestro municipio cuenta con 7 unidades médicas, 6 consultorios médicos y 10 casas de salud, que son de primera necesidad donde únicamente cuentan con medicina preventiva



Figura Núm. 9 Clínica de salud

EDUCACION

Para la educación de nuestros niños y jóvenes contamos con las siguientes instituciones de los diferentes niveles:

Cuadro Núm. 3 Infraestructura educativa, alumnos y personal docente:

	Total	Preescola	Primaria	Secundaria	Bachillerato
Escuelas	77	30	30	15	2
Alumnos	5,927	747	3,541	1,134	455
Personal	324	55	165	81	23

Cuadro Núm. 4 del total de escuelas del cuadro anterior, se Clasifican en:

	Total	Preescolar	Primaria	Secundaria	Bachillerato (CECYTE)
Generales	47	22	21	2	2
Indígenas	10	6	4	0	0
Comunitarias	7	3	4	0	0
Tele secundarias	14	0	0	14	0
CONAFE	1	0	1	0	0

Del total de escuelas del cuadro anterior, 72 Pertenecen al IEEPO, 2 al CECYTE y 1 al CONAFE.

Cada una de estas instituciones cuenta con su comité y esto es en las diferentes localidades y rancherías, esto con el objetivo de cuidar y supervisar las actividades que en ellas se realicen.

Cuadro Núm. 5 ORGANIZACIONES ACTIVAS EN EL MUNICIPIO

NOMBRE AGRUPACION	CUENTA CON REPRESENTANTE	FIGURA LEGAL	TIEMPO DE DURACIÓN	FIN COMÚM	SE RELACIONA CON	PROBLEMATICA
Oficina de Comisariado Ejidal.	Si	Electo en Asamblea general de comuneros	3 años	Reglamentación y uso de los bienes comunales	La autoridad municipal, S.R.A, SEMARNAT, SAGARPA	Problemas de limites territoriales y poco ingreso a la oficina
Consejo Municipal de Desarrollo Rural Sustentable.	<i>Presidente Municipal</i>	Acta constitutiva nombrado en sesión de consejo	La mayoría de los integrantes se renuevan cada año.	Elaborar y ejecutar el plan municipal de Desarrollo	SEDER, SAGARPA, COPLADE, CDI, SEDESOL, SEMARNAT	No existe el interés de todos los integrantes del consejo.
Comité de salud Santa María Zacatepec.	Si	Se nombra en asamblea comunitaria	1 año	Se encarga de coordinar las actividades de la unidad medica rural	DIF, IMSS, SEDESOL Y Ayuntamiento,	No se le da la importancia necesaria dentro del Municipio.
Comité de escuelas	<i>Si en todas las escuelas de los diferentes niveles.</i>	<i>Se nombran en asamblea comunitaria</i>	1 año	Es responsable de vigilar el buen cumplimiento dentro de las escuelas.	SEP- IEEPO Y Ayuntamiento	Poca participación en sus funciones
Comités de obras	<i>Si en todas las localidades y Municipio.</i>	<i>Se nombra en asamblea comunitaria</i>	1 año	Gestionar y supervisar las obras de infraestructura dentro de las localidades.	Ayuntamiento y dependencias de gobierno	La mala organización de los propios integrantes.
Comités de oportunidades	<i>Si, en el municipio y localidades</i>	<i>Se nombra en asamblea de beneficiarias</i>	1 año	<i>Coordinar y velar por los intereses de las beneficiarias.</i>	<i>Con el IMMS y Ayuntamiento.</i>	<i>La desorganización interna</i>

Comité de agua potable	Si en todas las localidades.	Se nombra en asamblea comunitaria	1 año	Es responsable del cuidado y mantenimiento de la red de agua.	La autoridad municipal	Falta de apoyos económicos para la mantener las redes de abastecimiento.
Organización ganadera local	Si	Se nombra dentro de los mismos integrantes	3 años	Es responsable de velar por los intereses de los socios ganaderos	Autoridad municipal, Comisariado comunal, de bienes comunales y dependencias.	La desorganización de los mismos integrantes.
Productores de sandía	Si	Se nombra en junta de los mismos integrantes	1 año	Producción y comercialización de la sandía.	Autoridad municipal, Comisariado comunal y de bienes comunales.	La desorganización de los mismos integrantes.
Productores de chile	Si	Se nombra en asamblea de productores	1 año	Producción y comercialización de chile costeño	Autoridad Municipal	Falta de asesoría técnica para mayor producción y comercialización
Comité de taxistas.	Si	Se nombra en reunión de socios	1 año	La prestación de servicios de pasaje dentro y fuera del municipio.	Autoridades municipales y dependencias de gobierno	Competencia con taxis no autorizados (taxis Piratas)

INFRAESTRUCTURA DE ELICTRIFICACION

En cuestión de electrificación en nuestro municipio no estamos al 100% ya que existen rancherías que aun no cuentan con este servicio como debe de ser, se ha exigido la ampliación de este servicio tan importante para llegar hasta los lugares mas marginados con la gente que lo necesita pero no se ha logrado todavía.



Figura N° 10 redes de electrificación

En lo que respecta a este servicio 17% de la población carecemos de este servicio, es decir que falta poco pero es muy importante voltear la mirada a esta pequeña población ya que son los que mas la necesitan.

INFRAESTRUCTURA DE AGUA POTABLE Y SANEAMIENTO

En nuestro municipio el sistema de agua potable no es suficiente ya que no se habían explotado otros arroyos con los que contamos pero con la administración actual se esta trabajando para realizar nuevas tomas y reconstruir la red del mismo sistema para abastecer a la mayoría de los ciudadanos de la población, pero cabe mencionar que en otras localidades la escasez de agua potable se ha visto considerablemente por lo que en nuestro municipio en general solo contamos con el 78% de este servicio cubierto en todos los hogares, por lo tanto es importante seguir trabajando para cubrir al 100% este servicio que es unos de los mas importantes para la sociedad.

Cuadro N° 6 servicios básicos

LOCALIDAD	COMITÉ	RESPONSABLE	No. PERSONAS No. FAMILIAS	AGUA	LUZ	DRENAJE
EL TAPANCO	SI	Eliás Sánchez Carmona	740 personas 197 familias	60%	95%	No
LA VIRGEN	SI	Esteban García Hernández	495 personas 173 familias	45%	88%	No
RANCHO VIEJO	SI	Esteban Ramírez Carrada	560 personas 218 familias	48%	85%	No
LA CULEBRA	SI	Salvador Valentín Hernández	813 personas 204 familias	52%	96%	No
CABEZA DEL RIO	SI	Abraham Hernández García	867 personas 214 familias	92%	96%	Si
SAN JUAN VIEJO	SI	Leovigildo Sandoval Sarmiento	460 personas 120 familias	48%	88%	No

En el cuadro anterior las cifras que se muestran son en porcentaje (%) ya que en cuestión de agua potable las comunidades antes mencionadas cuentan con este líquido solo en temporada de lluvia. Ya que es cuando en los arroyos abunda este líquido en los meses de mayo, junio, julio, agosto, septiembre, octubre, noviembre y diciembre. y después de esto las comunidades antes mencionadas se quedan sin agua por lo que tienen que acarrearlas en bestias, cubetas o asta comprarla para su uso diario.

Esta cuestión también se da en lo que es el servicio de luz eléctrica, pero que afortunadamente se da en menos proporción de población, ya que este servicio esta más distribuida en todas las localidades de este municipio.

EJE HUMANO

LO QUE SOMOS NUESTRA HISTORIA Y NUESTROS ORIGENES

El nombre de nuestro municipio Santa María Zacatepec significa "en el Cerro del Zacate" de Zaca=Zacate, Tepetl=Cerro y C=en, que en lengua tacuate TATACOATL, traducido al español significa: los señores serpientes habitan en el lugar donde crece el zacate.

En un principio los habitantes de nuestro municipio éramos conocidos como los Tacuates de Zacatepec, habitado por el pueblo mixteco; pertenecíamos al reino de Tututepec; posteriormente al reino Mixteco de Tlaxiaco, a quienes se pagaba tributo.

Cuando el reino de Tlaxiaco fue dominado por los mexicas, subsecuentemente pasamos a ser tributarios directos de ellos. Como pago del tributo se entregaba algodón y semillas producidas en la región.

En el año 900 d.c. un personaje de nombre 8 Venado Garra de Tigre unificó la mixteca, valiéndose de alianzas matrimoniales e incluso del asesinato de parientes; sus iniciativas fueron continuadas por otro héroe valiente de nombre 4° Viento Serpiente de Fuego, quién designó a su hijo 11 Tigre Yaachihuidzo (Tláloc Muro de Fuego) como Rey de Zacatepec, entregándole las insignias reales y lo envió de expedición, llevando consigo a sus poderosos dioses protectores Tigre Venado y Águila Negra siendo reconocido como señor por los nobles de la región y por los gobernantes de los 13 poblados sujetos, fundando la dinastía Zacatepecana.

Dos años después salió de aquel lugar para un viaje de reconocimiento y deslinde de los terrenos que habían de pertenecer a Zacatepec. En el año 1092, cruzó el río y penetró en el Territorio de los Siete Pinos, de abundante Zacate donde se ocultaban serpientes, ahí reinó durante muchos años hasta que finalmente falleció en 1133 a la edad de 86 años, cediéndole el reinado a su hijo 7° Lagarto Tlaloc Sol, quien el día 9 de Noviembre del año 1136 fundó su pueblo residencial con 2 nombres, uno en Náhuatl: Zacatepec o Cerro de Zacate y otro en Mixteco:

Yocusatuta que en el vocabulario usado por el calendario significaba Cerro 7 Agua que otros traducen como Cerro Hierba de Víbora o Cerro de Hierba Venenosa , entre ese poblado y el Cerro Cabeza de Venado, construyó un templo donde depositó las insignias de los Dioses de su Padre.

El territorio elegido por Yaachihuidzo para fundar Zacatepec, se encuentra a 25 kilómetros al sureste del pueblo actual, entre los ríos Atoyaquillo y Reforma, cerca del Cerro de Campana (16° 40' al norte y 97° al oriente). En aquel sitio se adoraba al dios local Ya-Koo Señor Serpiente por lo que sus habitantes eran llamados Los Señores Serpiente, Tata-koo que en lengua Mixteca se diría Los Tata-coatl o Tacuates.

En 1288 combatieron en Santa Rosa, lugar cercano a Putla, con los Mixtecos del reino de Tilaltongo, donde hubo muchos muertos; ante esto formaron una alianza, hasta que fueron dominados por los mexicas en 1463, que los obligaron a pagar tributo. Es por ello que aún en algunos lugares de este municipio se habla el náhuatl.

En el siglo XX, durante la Revolución Mexicana, Zacatepec fue escenario de enfrentamientos entre grupos revolucionarios de poca monta donde murieron varios soldados; en uno de sus encuentros se incendió la Iglesia que entonces tenía techo de Zacate. Cuenta la leyenda, que desde entonces la imagen de la patrona se fue a Juquila, de modo que tuvo que hacerse otro templo. Fueron años difíciles, de hambre, de carencia y de miedo, donde algunos huían a los cerros.

En 1928, los habitantes de la comunidad del Rincón invadieron terrenos de Zacatepec, de igual forma lo hicieron los habitantes de Guadalupe, Amuzgos, Ipalapa, Zocoteca de León, la Reforma, Estanzuelilla Grande, Cabeza del Río, Guadalupe Hidalgo, San José las Flores, para evitarlo el síndico municipal de Zacatepec solicitó un juicio de apeo y deslinde, afectando a Guadalupe, pues al igual que todos los pueblos, estos terrenos pertenecieron al gran latifundio del norteamericano Lewis Lawn, por la venta que éste hizo a don Guillermo Acho en la ciudad de México el 15 de febrero de 1922.

INFORMACION DEMOGRAFICA

POBLACION

Según el segundo conteo de población y vivienda del 2005 la INEGI dice que nuestro municipio cuenta con 15,417 habitantes de los cuales 7,358 son hombres y 8,059 son mujeres. La población total del municipio representa el 0.45 por ciento con relación a la población total del estado.

El grupo de edad con mayor número de personas es de 0 a 14 años con 7,195 personas, es decir niños y adolescentes, seguido del segmento de 25 a 64 años o población adulta, con 4,601 personas.

Cuadro N° 7 En el siguiente cuadro se clasifican las localidades con respecto al número de habitantes que tienen.

Rangos de población	Número de localidades	Población	% total de localidades del municipio
De 1 a 99 habitantes	13	310	36.1
De 100 a 2,499 habitantes	22	10,892	61.2
De 2,500 a 4,999 habitantes	1	4215	2.7
Densidad de población del municipio: 20.3 habitantes/km ²			
Densidad de población en el estado: 37.6 habitantes/km ²			
Densidad de población a nivel nacional: 52.9 habitantes/km ²			

CRECIMIENTO POBLACIONAL

El crecimiento de la población de nuestro Municipio es menor. El ritmo de crecimiento de la población se refleja en la tasa anual de población, para el año 2006 fue de 0.64 %, comparativamente, la tasa de crecimiento anual para el estado de Oaxaca es de 1.3%, mientras que la nacional es de 1.9%.

Lo anterior, hace prever que la población local crecerá en menor proporción que a la Estatal y Nacional.

En esta tabla el crecimiento que se ha dado en la población a partir de los 80`s hasta el 2006

Cuadro N° 8 tasa de crecimiento poblacional.

	1980-1990	1990-1995	1995-2000	2000-2006
Tasa de crecimiento Municipal	0.98%	0.39%	0.79%	0.68%
% de población con respecto al Estado	0.55%	0.48%	0.45%	0.43.5%

Consideramos que esto se debe a la migración, El porcentaje de migración es considerado, por la CONAPO, como alto, mientras que para todo el Estado, se le asigna un porcentaje medio de migratoria.

Los habitantes que migran lo hacen principalmente a los siguientes lugares:

Dentro del Estado la gente emigra a Putla, Pinotepa Nacional y Oaxaca de Juárez.

La migración nacional es al Distrito Federal., Veracruz y Acapulco entre otros.

La migración a otros países se da a Estados Unidos de Norteamérica, Canadá y otros.

EL DESARROLLO HUMANO EN LA MIXTECA

El Índice de Desarrollo Humano mide la situación de salud, educación e ingresos en un territorio con el fin de estimar las posibilidades que tienen sus pobladores de lograr una vida larga y saludable, así como un nivel de vida digno.

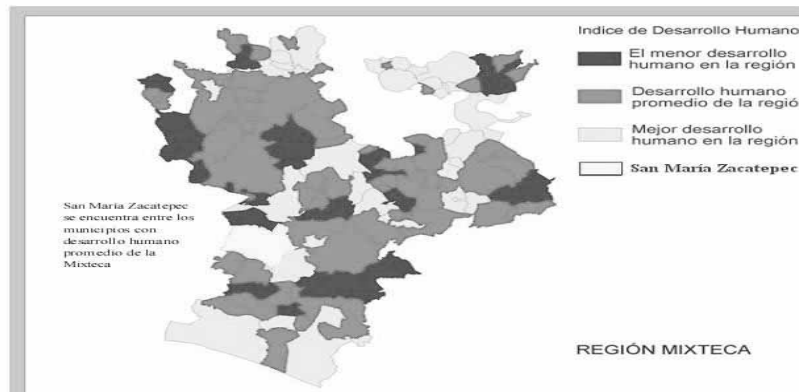


Ilustración N° 11 del desarrollo humano en la región

El desarrollo humano en la Mixteca es bajo en relación con otras regiones indígenas debido principalmente a fenómenos demográficos, concretamente a la combinación de una alta fecundidad y una alta mortalidad infantil.

Un alto promedio de hijos por cada mujer en edad reproductiva y un elevado número de niños que mueren antes de cumplir el año de edad, son características compartidas por una gran parte de los municipios mixtecos.

En cuanto a la Tasa Global de Fecundidad de la Mixteca (número promedio de hijos que tiene cada mujer en edad fértil), es una de las más altas del país. A nivel nacional se considera que un promedio superior a tres hijos ya es alto, pero en la mixteca esta cifra puede verse duplicada.

Esto implica retos importantes para las familias con el fin de lograr ingresos suficientes para la atención de las necesidades de los menores.

En 8 municipios mixtecos la Tasa Global de Fecundidad registra más de cinco hijos por mujer en edad reproductiva, en tanto que en otros 100 municipios supera los tres hijos por mujer en edad reproductiva.

MEDIOS DE COMUNICACIÓN

Los principales medios de comunicación en el municipio son el telégrafo, (TELMEX) se cuenta con la por antena personas servicio de sky, cuentan con el



medios de en el municipio son teléfonos de línea, teléfonos celulares, señal de televisión aérea, algunas cuentan con el servicio de línea

Telmex y para los que no cuentan con este servicio existen casetas telefónicas comerciales que brindan el servicio a todos en general.

Así mismo en cuestión de comunicación se cuenta con la señal de la radio comercial de Putla que es la que emite cualquier comunicado que se tenga que girar a las personas y que también dan avisos de carácter social siempre y cuando sean estos muy importantes y urgentes para los radioescuchas.

CAMINOS Y CARRETERAS

En lo que respecta a la comunicación con las diferentes localidades de nuestro municipio no existe gran problema ya que se cuenta por lo menos con carreteras de terracería, a las cuales se les trata de dar mantenimiento constantemente para evitar que se deterioren.

Pero en tiempos de lluvia por lo accidentado del lugar en varias localidades, existen demasiados derrumbes que provoca la incomunicación con las localidades pero se ve la manera de trabajar rápido para arreglar ese problema con la ayuda del municipio y con el apoyo de los propios vecinos de las comunidades.



Ilustración N° 13 caminos de terracería

TRANSPORTE

Existen autobuses que brindan el servicio de la Ciudad de México a Pinotepa Nacional los cuales hacen escala en Santa Maria Zacatepec, también contamos con servicio de camionetas pasajeras y dos sitios de taxis “Dos Culturas” y “Santa Maria Zacatepec” que brindan servicio del Distrito de Putla a Zacatepec, camionetas pasajeras que salen de Zacatepec a Cacahuatpec, para comunicarse con las diferentes localidades del Municipio no es complicado ya que la mayoría cuenta con el servicio de taxi local y foráneo.



Ilustración N° 14 transportes de pasaje en el municipio

VIVIENDA

De acuerdo a los resultados que presento el II Censo de Población y Vivienda en el 2005, en el municipio cuentan con un total de 2,817 viviendas de las cuales 2,754 son particulares.

Las mayorías de las viviendas están bien construidas, con



piso y techos de teja, existen viviendas de adobe, de madera y casas de material.

SALUD

El municipio cuenta con atención hospitalaria, distribuida en 2 clínicas de la S.S.A, 1 clínica particular y 1 un laboratorio.

En cuestión de salud dentro de nuestro municipio presentamos algunas tablas que contienen información mas reciente de Las principales enfermedades reportadas por la Secretaría de Salud de Oaxaca.

CUADRO N° 9 PRINCIPALES CAUSAS DE MORBILIDAD GENERAL EN EL 2007

PATOLOGIA	N° DE CASOS	TASA POR 1000 HAB.
IRA	1481	369.0
INF. INT. POR OTROS MICROORGANISMOS	218	54.3
IVU	115	28.6
CONJUNTIVITIS	53	13.2
AMEBIASIS INTESTINAL	47	11.7

CUADRO N° 10 PRINCIPALES CAUSAS DE MORTALIDAD GENERAL 2007

PATOLOGIA	N° DE DEFUNCIONES	TASA POR 1000 HAB.
INSUFICIENCIA CARDIACA CONGESTIVA	13	3.2
INFARTO AGUDO AL MIOCARDIO	4	0.9
DESNUTRICION SEVERA	3	0.7
BRONCONEUMINIA	2	0.4
HEMORRAGIA CEREBRAL	2	0.4

CUADRO N° 11 PRINCIPALES CAUSAS DE MORBILIDAD EN MENORES DE 5 AÑOS EN EL 2007

PATOLOGIA	N° DE CASOS	TASA POR 1000 HAB. MENORES A 5 AÑOS
IRA	515	128.3
INF. INT. POR OTROS MICROORGANISMOS	110	27.4
INF. INT. POR PROTOZOARIOS	15	3.7
AMIBIASIS INTESTINAL	8	1.9
VARICELA	5	1.2

CUADRO N° 12 PRINCIPALES CAUSAS DE MORTALIDAD EN MENORES DE 5 AÑOS EN EL 2007

PATOLOGIA	N° DE CASOS	TASA POR 1000 HAB. MENORES A 5 AÑOS
CHOQUE SEPTICO	2	0.4

CUADRO N° 13 PRINCIPALES CAUSAS DE MORBILIDAD MATERNA EN EL 2007

PATOLOGIA	N° DE DEFUNCIONES	TASA POR 1000 HAB.
IVU	115	28.6
CANDIDIASIS UROGENITAL	37	9.2

Para la prestación de servicios de salud, nuestro municipio cuenta con 7 unidades médicas y 10 casas de salud, que son de primera necesidad donde únicamente cuentan con medicina preventiva

En cuestión de salud en nuestro municipio y sus localidades existe gran preocupación de los habitantes de las mismas, ya que no se cuenta con instalaciones suficientes de clínicas y hospitales para atender a toda la población, por lo que tienen que trasladarse hasta el hospital de Putla, Tlaxiaco, Juxtlahuaca o a la capital del estado.

Realizando la tarea de recabar la información de campo la gente expresa que el servicio de salud es incompleto ya que no existen médicos de planta sino que llegan médicos interinos por lo que cumplen el año de servicio y se van y para relevarlos se lleva mucho tiempo en la cual se quedan sin personal, otra de las cosas muy importantes es la falta de material de curación y medicamentos.

EDUCACION

En relación con la educación formal de nuestra gente:

- El grado promedio de escolaridad de la población es de tercer año de primaria; es decir, la mayor parte de la población no concluyó la educación primaria. Al comparar los porcentajes a nivel nacional y estatal, se tiene que el porcentaje de analfabetas de 15 años y más del municipio es mayor al promedio estatal y nacional.
- En cuanto al analfabetismo por sexo en el Municipio, resalta el mayor porcentaje en las Mujeres, tanto a nivel Nacional, como en el Estado.

CUADRO N° 14 ANALFABETISMO

	Analfabetas (%)		
	Total	Hombres	Mujeres
Nacional	9.5%	37.6%	62.4%
Estatad	21.5%	33.7%	66.3%
Municipio	26.5%	10.2%	16.25%

Este cuadro nos muestra que las mujeres son las que pocas oportunidades tienen de estudiar ya que aun existe la discriminación de géneros, ya que hasta hace poco tiempo se decía que la mujer solo tenia que realizar labores domesticas, pero en la actualidad afortunadamente esto va cambiando con el tiempo ya que tanto hombre como mujer tenemos los mismos derechos y obligaciones.

De cada 100 personas de 15 a 24 años, 77 no asisten a la escuela; este porcentaje esta por arriba del promedio estatal y nacional.

Por otro lado, la edad en que asisten más a la escuela es de 6 a 14 años, mientras que el rango de edad en que hay más población que no asiste es de 15 a 24 años.

NUESTRA POBLACION INDIGENA

De acuerdo con la CDIPNUD-CONAPO, en sus indicadores socioeconómicos 2002, reporta que la población indígena en el municipio es de 1,421 personas (28.3 por ciento del total de la población municipal).

Mientras que los hablantes de lengua indígena son 2,789, siendo

la lengua predominante el tacuate, con el 84.9 por ciento de hablantes.



Por lo que se ve en esta información es que cada día que pasa los jóvenes van olvidando sus raíces, sus culturas, que actualmente la lengua materna se está perdiendo y que urge trabajar para recuperarlo y así conservar nuestra cultura.

LA EQUIDAD DE GÉNERO

Desde tiempos remotos la mujer juega un papel muy importante en la familia ya que en ella recae toda la responsabilidad de la administración del dinero de la casa y del cuidado de los hijos, de mantener la casa siempre en perfectas condiciones pero desafortunadamente solo para eso estaba la mujer, con el paso de los años los tiempos van cambiando y en la actualidad en nuestro municipio la mujer está sobresaliendo cumpliendo y teniendo ya cargos elevados que antes solo los hombres alcanzaban ya la mujer toma decisiones trabaja en conjunto para el desarrollo no solo del municipio sino del estado y de la nación.

La equidad de género está presente ya que todos somos iguales como individuos tenemos los mismos derechos y obligaciones de cumplir con nuestro desarrollo.

CULTURA

En lo que respecta a este apartado la cultura es muy importante no solo para el municipio sino para todos los mexicanos ya que la cultura es una expresión de enseñanza que tiene sus orígenes desde hace ya mucho tiempo pero que desafortunadamente hoy en día se va perdiendo por la falta de interés en los niños y jóvenes que van creciendo en la actualidad y por otros tantos factores como por mencionar algún caso que es la migración hacia otros países del mundo.

De acuerdo a los resultados que presento la INEGI en sus encuestas del 2005 se dice que en el Municipio de Santa María Zacatepec habitan un total de 2,674 personas que hablan alguna lengua indígena. Y que ojalá y estas personas que aun hablan una lengua sean ejemplos prioritarios para rescatar esa cultura que tenemos en la región.

FESTIVIDADES

En nuestras fiestas Regionales se reúnen los Amuzgos, Tacuates, Chatinos y Mixtecos de la Sierra y de la Costa. Organizando, bailes e intensificando el comercio entre los diversos grupos Indígenas y los Mestizos. Además, de estas festividades en el Municipio de Santa María Zacatepec se organizan las fiestas más importantes en las que participa la población Tacuate, sus mayordomías y Gastronomía tradicionales han disminuido, debido a los fuertes gastos y los compromisos que implica para cada grupo participante.

FIESTAS RELIGIOSAS

Entre las fiestas más importantes están: La Conmemoración de la patrona del lugar la Santísima Concepción, que se celebra el 8 de diciembre; el Año Nuevo, la Santa Cruz, la Semana Santa; el día de Todos los Santos y los Fieles Difuntos, así como en cada comunidad la fiesta del Santo Patrono correspondiente.

En toda las localidades que existen en nuestro municipio aun existen los trabajos en equipo, ejemplo muy simple y concreto es el tequio, donde la gente del pueblo se reúne para realizar un trabajo para beneficio de la propia localidad.

Se realizan jaripeos, carreras de caballos, peleas de gallos, bailes populares y la quema de juegos pirotécnicos

DANZAS

- Entre las danzas más importantes están: Danza de la Conquista, en ella participan dos muchachas, una conocida como la Malinche y la otra como Reina y los 24 elementos restantes son hombres; acompañada con música de viento. La danza del Venado en la que participan sólo hombres que llevan la cara cubierta con cola de caballo y pañuelos encima de la ropa; el acompañamiento es con un violín. En la danza de Moros participan dos mujeres y varios hombres, se acompaña con trompeta.

GASTRONOMIA

Se elaboran ricos tamales de mole de pollo y cerdo, carne de res asada, chorizo, pozole, tamales de elote, totopos de maíz nuevo, mole de iguana, adobado de armadillo, chachalaca en chile rojo y los camarones de río en caldo.

RELIGION

Dentro de nuestra cultura podemos en hablar de la religión que predomina en nuestro municipio y de nuestro monumento histórico dentro del mismo

Al año 2005, de acuerdo al citado Censo efectuado por el INEGI, la población de 5 años y más que es católica asciende a 12,515 habitantes, mientras que los no católicos en el mismo rango de edades suman 7,16 personas.

MONUMENTOS HISTORICOS DE SANTA MARIA ZACATEPEC



FIGURA 17 La iglesia data del siglo XVIII

COSTUMBRES Y TRADICIONES

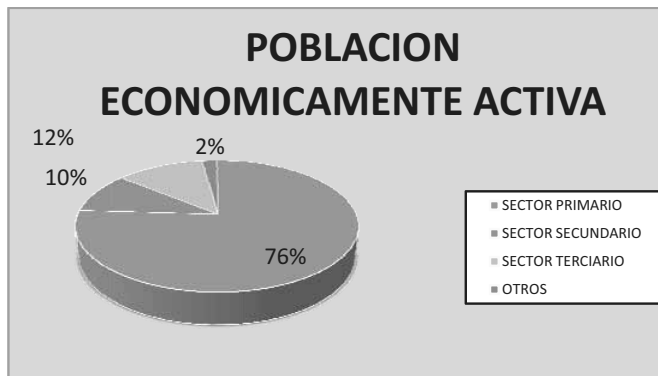
Anteriormente, cuando se pedía a la novia iba el padre del novio a la casa del papá de la novia, a la novia no se le consultaba, sólo se pedía, se llevaban 1 o 2 cargas de leña a la casa de la novia, así se apartaban. Las muchachas eran muy pequeñas, hasta de 8 años, entonces el novio se quedaba a vivir en la casa de la novia para que ésta se acostumbrara, la niña no podía decir que no, era su obligación. Los padres no le preguntaban si la mujer cometía una falta la golpeaban delante de toda la gente, como un escarmiento.

Este es el testimonio de una señora que vivió en aquellos tiempos donde se veía mucho más el machismo y las diferentes costumbres.

“Nosotras podíamos ser golpeadas por nuestro papá o por el marido, ellos mandaban en todo. Ahora ya no es así, los jóvenes se hacen novios, luego se van y entonces, tienen que pedir perdón a los papás del novio, casi no se le toma en cuenta a los padres de la novia. También se usa ahora, que cuando se haya pedido a la niña, ésta se vaya a vivir a casa del novio. A medida que va pasando el tiempo todo va cambiando”.

EJE ECONOMICO

En este apartado nos permite conocer la economía que se desarrolla en el Municipio de Santa Maria Zacatepec, donde se desglosan las actividades por sectores productivos, es decir como las personas se desarrollan dentro del municipio para subsistir, nos permite conocer cuales son las principales actividades que se desarrollan en la región. Nuestra población económicamente activa (PEA) del municipio asciende a 3,613 personas, de las cuales el 99.39 % se consideran ocupadas o realizando alguna actividad que genere ingresos, mientras que el 0.6 % se encontraban desocupadas (personas que buscaron emplearse o realizar algún tipo de actividad económica y no lo consiguieron por la escasez de empleo en nuestra región).



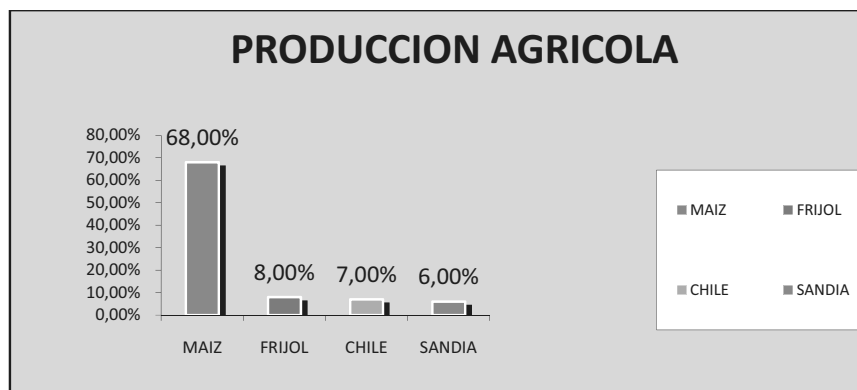
FUENTE DE INFORMACION: INEGI

SECTOR PRIMARIO

La extensión destinada a la agricultura es de 11,291 hectáreas, representando el 21.53 % de la superficie del municipio, distribuidas en 2,209 Unidades de Producción Rural, con un promedio de 5.1 hectáreas por productor.

En nuestro municipio tenemos una superficie agrícola de temporal de 8,658 ha, que representan el 76.6 % de la superficie agrícola, mientras que la agricultura de riego representa una superficie de 2,633 hectáreas; es decir el 23.3 % de la superficie agrícola

De las actividades que se desarrollan en el municipio con respecto al sector de la agricultura son las siguientes: maíz, frijol, chile, sandia, Jamaica, café, papaya, etc.



FUENTE DE INFORMACION: POR EL CMDRS DE SANTA MARIA ZACATEPEC

Por lo que vemos en la grafica anterior la actividad mas representativa en la región es la siembra de maíz, cabe mencionar que los agricultores de la región cosechan también lo que es la papaya, cacahuete, jamaica, café, entre otros para el complemento de sus actividades económicas.

CUADRO N° 17 COSTO DE PRODUCCION DEL MAIZ

Actividad	Tiempo	No. De Personas	Costo/ unitario	Costo total Por hectárea
Preparación chapona y quema.	6 días	2 personas	\$150.00	\$1,800.00
Siembra	2 días	2 personas	\$150.00	\$ 600.00
Primera limpia	4 días	2 personas	\$150.00	\$1,200.00
Fumigada	3 días	2 personas	\$150.00	\$ 900.00
Segunda limpia	3 días	2 personas	\$150.00	\$ 900.00
Fertilización y tapado	3 días	1 persona	\$150.00	\$ 450.00
Fertilizante		5 bultos	\$220.00	\$1,100.00
Liquido para fumigar		4 Botes	\$80.00	\$ 320.00
Doblado de la milpa.	3 días	2 personas	\$150.00	\$ 900.00
cosecha	4 días	3 personas	\$150.00	\$1,800.00
Acarreo de Mazorca	carro	3 personas		\$ 800.00
TOTAL EGRESOS				\$10,770.00

Producción promedio en sacos por una hectárea de terreno cosechado de maíz es de:

Promedio de producción. 18 a 20 cargas

Costo promedio por carga. \$350,00

Costo total aproximado. \$6,300.00 a \$7,000.00/ha

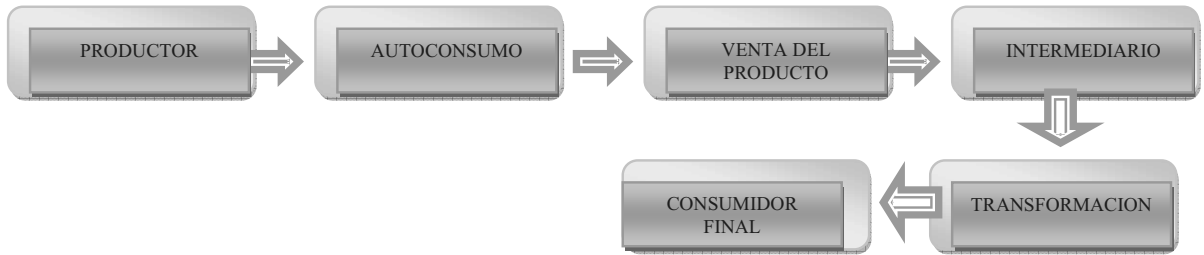
En el municipio de Zacatepec casi todas las personas se dedican a la siembra de este grano pero la mayoría de ellos lo realiza solo para autoconsumo, ya que forma parte muy importante en la base de alimentación diaria de los ciudadanos en general.

En gran parte de la región solo se siembra este grano en tiempos de temporal, ya que es cuando se cuenta con suficiente agua de las lluvias, y en tiempos de sequía es en verdad muy difícil ya que no se cuenta con infraestructura tecnológica para poder conducir el agua con sistemas de riego o canales para el riego de las milpas.

Es muy importante y necesario introducir tecnología al campo para su aprovechamiento ya que con lo que la gente siembra no es suficiente para abastecer las necesidades de toda la población, dentro de estos sería la introducción de buenos canales, sistemas de riego con buena tecnología, todo esto para aprovechar al máximo el agua y no se este desperdiciando.

También es importante la rotación de los cultivos en el campo esto con la finalidad de desarrollar los sistemas de producción diversificados que la sostenibilidad del suelo, promoviendo cultivos que se alternen año con año para mantener la fertilidad de los suelos y con esto reduzcan los niveles de erosión en las mismas, claro está que la rotación del que se hable sea para beneficio de los productores, todo esto para la conservación de los campos para que sigan siendo fértiles y cosechables para la sustentabilidad de los productores de la región.

CADENA PRODUCTIVA DE LOS DIFERENTES PRODUCTOS.



Este diagrama se da cuando la producción de cualquiera de estos productos rebasa la demanda de autoconsumo, y que satisfaga la necesidad primero de los productores y familias se decida por la comercialización de los mismos en el mismo municipio, ya que es muy difícil sacarlos a los mercados foráneos ya que el precio que se manejan en los grandes mercados es muy bajo por lo que no es nada redituable y no se puede competir,

Cabe mencionar que las personas que se dedican a trabajar en el campo como jornaleros reciben una paga de \$150.00 por jornada.

CUADRO N° 18 TABLA DE GRANOS BASICOS, HORTALIZAS Y ÁRBOLES FRUTALES DE LA REGION.

GRANOS BASICOS	HECTAREAS	HORTALIZAS	HECTAREAS	ÁRBOLES FRUTALES	HECTAREAS
Maíz de temporal	8,658 Hectáreas	Sandía Melón Chile		Limón Mango Naranja Chirimoya	En casi toda la superficie de la región.
Maíz de riego	2,633 hectáreas	Camote Jamaica Cilantro	800 hectáreas	Ciruella Nanche Plátano	
Frijol	350 hectáreas	Perejil Lechuga		Tamarindo	
Café	320 hectáreas	Calabazas Rábano		Mamey Aguacate	
Papaya	80 hectáreas	Jitomate		Anona	

Tabla de granos básicos información recabada del CMDRS

SISTEMA DE RIEGO

En cuestión del sistema de riego afortunadamente contamos con suficiente agua para el riego de nuestras tierras, se cuentan con diferentes ríos que tienen su caudal en la región, lo que se es muy importante es saber aprovecharlas al máximo y como se había ya comentado es necesario la introducción de buenos sistemas con tecnología de punta para su aprovechamiento en todos los aspectos.

VENTAJAS COMPETITIVAS

En el Municipio de Santa Maria Zacatepec, contamos con un clima muy favorable para cualquier tipo de cosecha que se quiera realizar, contamos con tierras muy fértiles y variación de climas.

Por lo que es muy importante trabajar duro con las diferentes dependencias del gobierno ya sean estos federales, estatales o municipales para ver la manera de poder invertir más al campo y así poder cubrir la demanda en la propia región.

GANADERIA

Se practica la ganadería de autoconsumo y exportación al interior del país, principalmente de ganado vacuno, también sé cría ganado caprino, avícola, y demás animales de traspatio los cuales son vendidos en el mercado local, esta actividad la consideramos como un complemento de nuestra alimentación e ingresos familiares.



SECTOR SECUNDARIO

EXPLORACION FORESTAL

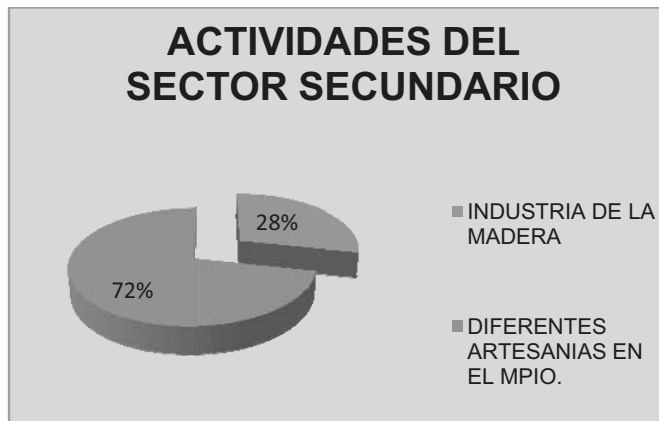
Si hay aprovechamiento de recursos forestales en la parte este del territorio municipal, ya que funciona un aserradero que transforma la madera para su venta en diferentes puntos del estado y el país, pero la tala inmoderada de estos recursos también se da en diferentes partes de la región sin que haya hasta el momento una ley que castigue como debe de ser a esas personas que lo hacen.

INDUSTRIA

En la Industria de la manufactura contamos con actividades de transformación de bienes o productos, Como son: la fabricación de insumos textiles, fabricación de prendas de vestir, de productos de cuero, de piel, industria de la madera, fabricación de muebles, entre otros.

En relación a lo anterior, estas actividades ocupan en total, el 2.5 % de la Población Económicamente Activa

GRAFICA DE ACTIVIDADES PRODUCTIVAS DEL SECTOR SECUNDARIO



FUENTE DE INFORMACION: INEGI

DESCRIPCIÓN DE LOS SISTEMAS DE PRODUCCIÓN.

Para la elaboración de los huipiles la materia prima se encuentra en Putla, cabe mencionar que existen diferentes materiales para la elaboración de estas prendas pero la que mas se usa y se ve en la actualidad es el huipil de manta. La materia prima que se necesita son los siguientes:

- Manta del Num. 70
- Hilo vela de diferentes colores
- Aguja
- Hilo

La selección de la materia prima y de la calidad de los mismos se basa en la posibilidad que tenga cada una de hacerlo.

Costo económico para la elaboración de huipiles.

Manta del num. (70) 3 metros	\$45.00
Hilo vela 4 madejas de rojo	\$12.00
Hilo vela 4 madejas de azul	\$12.00
Hilo vela 4 madejas de anaranjado	\$12.00
Hilo vela 4 madejas de verde	\$12.00
Mano de obra 12 días por \$80.00	\$960.00
Costo total	\$1,053.00
Costo final del producto	\$500.00
Perdida de	\$553.00

Por lo que podemos ver en este desglose de actividades la elaboración de huipiles no es viable, por ser una actividad no remunerativo y que aparte exige un trabajo físico muy desgastante a quienes lo realizan, además que el tiempo que se utiliza para su elaboración es muy largo y no es conveniente.

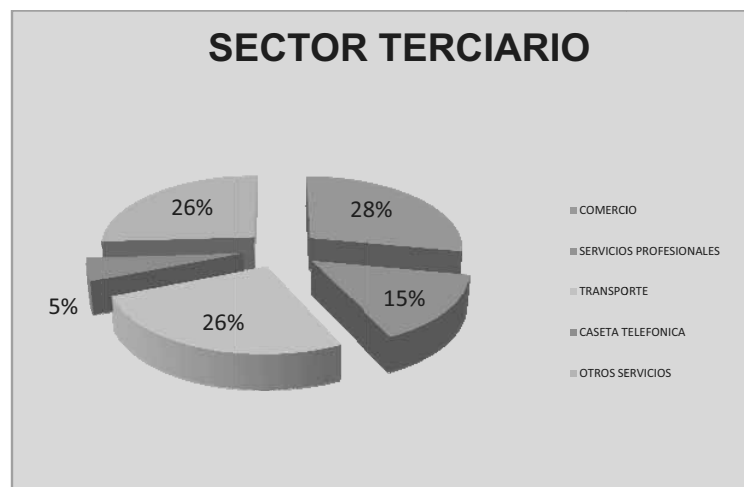
Por todo lo anterior por ser una actividad no remunerada y muy cara, los jóvenes de ahora no le dan la importancia necesaria por lo que hablando de la identidad cultural de los Zacatepeños, esto se esta perdiendo por la falta de aprendizaje e

interés hacia la misma, por lo que concluimos que esta actividad esta en riesgo de desaparición si no se toman las medidas necesarias para su rescate.

SECTOR TERCIARIO:

Este sector se encarga de recibir los productos elaborados en el sector secundario para su venta, también ofrece la oportunidad de aprovechar algún recurso sin llegar a ser dueños de el, como es el caso de los servicios, representado por las actividades comerciales.

GRAFICA DE LAS ACTIVIDADES DEL SECTOR TERCIARIO



FUENTE DE INFORMACION: INEGI

Este sector lo representan varios servicios en las cuales se desempeñan las personas del municipio que no se dedican al campo como son: en el comercio hay personas que se dedican a la compra y venta personas que tienen alguna tienda ya sean estas de abarrotes, misceláneas, de novedades, farmacias, de calzado, de ropa, etc. En cuestión de servicios profesionales, hay profesores que son del municipio y sus localidades que laboran dentro de las mismas escuelas, hay también varios profesionistas de la diferentes carreras que se desempeñan dentro del municipio, en cuestión del servicio de transporte todas las localidades cuentan

con servicio de taxi que es una fuente de empleo para muchas personas y una fuente de ingreso para las familias zacatepeñas. Dentro de estos existen los servicios varios como son las cajas de ahorro, una gasolinera, tiendas comunitarias, servicios de teléfono publico, mercados, servicios de salud, entre muchas otras.

ANALISIS

En el municipio de Santa Maria Zacatepec existen varios productos característicos de la zona como son: maíz, frijol, chile, jamaica, café, limón, sandia, melón, por mencionar algunos. Cabe mencionar que el municipio de Zacatepec, últimamente se ha desarrollado la cuestión de la ganadería, que ya juega un papel muy importante en la economía del municipio.

Por lo tanto encontramos que la fuente de ingresos del municipio se basa en el sector primario en la cual se pueden detectar que hace falta trabajar dentro del primer sector y donde debemos estar conscientes que se debe de dar preferencia nuestro municipio ya que nos encontramos dentro de las zonas con mayor marginación y donde se tiene que fortalecer los sistemas de producción y promover los proyectos productivos para la creación de micro, pequeñas o medianas empresas que nos ayuden a combatir la pobreza y a la generación de empleos para los propios habitantes, y en base a esto tomar las líneas de acción referente a la producción agrícola, acuícola, aprovechamiento forestal y minero si hubiese, infraestructura productiva, servicios, producción artesanal, cadenas productivas así como el valor agregado.

PROBLEMATIZACION DEL EJE ECONOMICO.

- ⚡ Mal aprovechamiento de los recursos naturales.
- ⚡ Falta de tecnología para el campo
- ⚡ No existen maquinarias agrícolas para explotar el campo como se debe
- ⚡ Precios muy bajos en los productos del campo
- ⚡ Insuficiencia de mercados para la comercialización de los productos
- ⚡ Falta de sistemas con buena tecnología para el riego en tiempos de sequía

- ✚ Falta de asesoría para el campo
- ✚ Recursos insuficientes para el campo
- ✚ La práctica de la rotación de cultivos y de descanso de la tierra no existe..
- ✚ Bajos rendimientos de los cultivos.
- ✚ Falta de apoyos económicos para la creación de micro o medianas empresas

ACTIVOS PRODUCTIVOS ALIANZA 2008

En relación a lo referente al programa de activos productivos 2008 se gestionaron varios proyectos para el apoyo a las diferentes localidades del municipio en las cuales el Consejo Municipal de Desarrollo Rural Sustentable de municipio priorizo los siguientes proyectos productivos para Santa Maria Zacatepec y sus localidades:

CUADRO N° 21 PRIORIZACION DE SOLICITUDES Y/O PROYECTOS "MUNICIPALIZADOS":

JORGE GARCIA LOPEZ	ESTANQUE P/PECES	SAN MIGUEL	\$60.620,00	\$42.434,00	\$18.186,00
CARLOS SIERRA ANGON	ESTANQUE P/PECES	SAN I. AMATITLAN	\$9.800,00	\$6.860,00	\$2.940,00
DOMINGO CRUZ SOTO	SISTEMA DE RIEGO	ZACATEPEC	\$36.241,00	\$25.369,00	\$10.872,00
GABINO GASPAR HERRERA	SISTEMA DE RIEGO	RUFINO TAMAYO	\$26.976,00	\$18.883,00	\$8.093,00
FELIPE L. CONTRERAS RUIZ	ESTANQUE P/PECES	SAN A. ZARAGOZA	\$23.140,00	\$16.198,00	\$6.942,00
CARMEN VICTORIANO MARTINEZ	PICADORA P/FORRAJE	SAN I. AMATITLAN	\$14.000,00	\$9.800,00	\$4.200,00
REFUGIO SAQUINO GARCIA	ESTANQUE P/PECES	SAN M. NEJAPA	\$32.950,00	\$23.065,00	\$9.885,00
VALENTINO CARMELO F. OSORIO	ESTANQUE P/PECES	ZACATEPEC	\$32.950,00	\$23.065,00	\$9.885,00
PATRICIA BENEZIA CARRO V.	DESGRANADORA	SAN I. AMATITLAN	\$10.000,00	\$7.000,00	\$3.000,00
ALBERTA JULIA VALENTIN V.	SISTEMA DE RIEGO	LA CULEBRA	\$14.543,00	\$10.180,00	\$4.363,00
CANDIDO GUADALUPE V.	ESTANQUE P/ PECES	SAN I. AMATITLAN	\$42.337,00	\$29.636,00	\$12.702,00
JOSE P. GOMEZ CHAVEZ	SISTEMA DE RIEGO	EL ROSARIO	\$35.000,00	\$24.500,00	\$10.500,00
GRUPO AMATITLAN	SISTEMAS DE RIEGO	SAN I. AMATITLAN	\$199.435,00	\$139.604,00	\$59.831,00
CARMELITO CARRO ALBERTO	SISTEMA DE RIEGO	SAN I. AMATITLAN	\$18.925,00	\$13.247,00	\$5.678,00
ANGELA VALENTIN RIVERA	SISTEMA DE RIEGO	SAN I. AMATITLAN	\$12.600,00	\$8.820,00	\$3.780,00
RODOLFO MENDOZA MOZO	SISTEMA DE RIEGO	TUTIAHUA	\$36.241,00	\$25.369,00	\$10.872,00
ROSARIO MIGUEL L. RODRIGUEZ	SISTEMA DE RIEGO	ZACATEPEC	\$34.400,00	\$24.080,00	\$10.320,00
MAGENCIO MARTINEZ SANCHEZ	ROLLOS DE MANGUERA	LLANO GRANDE	\$9.800,00	\$6.860,00	\$2.940,00
ESPAÑA RAMIREZ FILIBERTO	SISTEMA DE RIEGO	EL ROSARIO	\$41.500,00	\$29.050,00	\$12.450,00
GARCIA GUZMAN JUAN ARNOLDO	ESTANQUE ACUICOLA	ZACATEPEC	\$27.200,00	\$19.040,00	\$8.160,00
SALVADOR PEREZ RIAÑO	SISTEMA DE RIEGO	EL ROSARIO	\$35.000,00	\$24.500,00	\$10.500,00
CAMARILLO MOZO LEOVIGILDO	PICADORA DE FORRAJE	S. VICENTE PIÑAS	\$22.200,00	\$15.540,00	\$6.660,00
LEONEL SANCHEZ LOPEZ	CARPINTERIA	TUTIAHUA	\$95747.00	\$67023.00	\$28724.00

EJE INSTITUCIONAL

En este apartado se describe la capacidad que tiene el H. Ayuntamiento para realizar su tarea de gobernar. Como son: La capacidad administrativa y financiera, los servicios con los que cuenta para auxiliar a la población, la reglamentación para dirigir, seguridad pública para tener un municipio más seguro, la transparencia en la información que se maneja en el municipio, el equipo con la que cuenta como son, edificios, camiones, automóviles, maquinaria, muebles, recursos humanos, etc., es decir todo lo que un municipio necesita para su administración eficiente, y los diferentes programas que utiliza para el desarrollo del mismo.

En nuestro municipio de Santa Maria Zacatepec para la elección de nuestras autoridades municipales lo realizamos a través del voto secreto y universal con la concurrencia de los Partidos Políticos. El Ayuntamiento está constituido por los siguientes cargos: Presidente Municipal, Síndico Municipal, y los diferentes Regidores. La duración en el cargo es de 3 años.

Para apoyar las actividades del ayuntamiento se cuenta con: un Alcalde y un Secretario municipal. Como forma de representación de las localidades están los Agentes municipales y Representantes municipales.

El municipio pertenece al VI Distrito Electoral Federal y al XV Distrito Electoral Local.

El municipio cuenta con Bando de Policía y Buen Gobierno y el Reglamento de Ecología Municipal.

Figura N° 19 ORGANIGRAMA DEL MUNICIPIO



AUTORIDADES AUXILIARES

- ❖ 1 Secretario
- ❖ 1 Tesorero
- ❖ Agentes Municipales.
- ❖ Agentes De Policía
- ❖ Representantes Municipales

EDIFICIOS, MOBILIARIO Y EQUIPOS

Nuestro municipio cuenta con una Presidencia Municipal con oficinas del Presidente, Sindico y los diferentes Regidores que están en el cargo de este trienio, así mismo cuenta con una sala de usos múltiples que se ocupa para reuniones, platicas, cursos, conferencias, etc. Al frente del edificio se encuentra una explanada para realizar diferentes tipos de eventos en nuestro municipio así como también una cancha de básquetbol para fomentar el deporte, dentro de las instalaciones se encuentra también el Registro Civil, la



Biblioteca Municipal donde podemos encontrar el servicio de Internet para el publico en general. Dentro de los automóviles y maquinaria con la que cuenta el Ayuntamiento tenemos: tres camionetas oficiales para uso exclusivo, un volteo para la recolección de basura dentro del municipio, una maquina para rastreo de caminos, etc.

REGLAMENTACION MUNICIPAL

Dentro de las principales obligaciones que el municipio tiene es la de salvaguardar el orden público y trabajar de manera eficiente para el desarrollo del municipio, brindando un servicio eficiente y oportuno para la comunidad, dentro de las cuales existen los siguientes artículos:

ARTÍCULO 7.- Es fin esencial del H. Ayuntamiento lograr el bienestar general de los habitantes del Municipio, por lo tanto las autoridades municipales sujetarán sus acciones a las siguientes disposiciones.

- I. Salvaguardar, garantizar y preservar la integridad territorial del municipio.
- II. Promover y organizar la participación de los ciudadanos en el desarrollo de los planes y programas municipales, así como la integración social de los habitantes.
- III. Cumplir y hacer cumplir las leyes, procurando en todo momento la justicia municipal.

ARTÍCULO 42.- Son servicios públicos municipales considerados anunciativamente y no limitativamente los siguientes:

- I.- Agua potable
- II.- Alumbrado público
- III.- Limpia, recolección, traslado, tratamiento y disposición final de residuos
- IV.- Mercado de artesanías
- V.- Panteón Municipal.
- VI.- Calles, parques, jardines y su equipamiento
- VII.- Conservación de obras de intereses social, arquitectónico e histórico,

ARTÍCULO 61.- En materia de seguridad pública dicha dependencia u órgano administrativo tendrá las siguientes facultades:

- I.- Mantener la tranquilidad, la seguridad y orden público dentro del Municipio;
- II. Prevenir la comisión de delitos y proteger a las personas a sus propiedades y derechos;
- III.- Auxiliar al Ministerio Público, a las autoridades judiciales y a las administrativas cuando sea requerido para ello;

IV.- Aprender a los presuntos delincuentes en los casos de delito flagrante, poniéndolos sin demora a disposición del Ministerio Público

SERVICIOS QUE OFRECE

Los principales servicios que el Ayuntamiento ofrece a la población son: la recolección de basura, expedición de documentos que las personas requieran para algún trámite, gestoría comunitaria, plaza comunitaria, el mantenimiento del alumbrado público, seguridad en el municipio y sus localidades con la policía municipal, servicio de registro civil, de biblioteca, de Internet, desayunos escolares, y las unidades móviles que el gobierno manda para cualquier trámite o servicio.

En el municipio también se cuenta con un licenciado en derecho para asesorar jurídicamente a los ciudadanos para cualquier trámite o servicio que requieran

ACCESO A LA JUSTICIA

Entre los delitos reportados a la Sindicatura Municipal se encuentran principalmente los siguientes datos: Robos, Lesiones, Amenazas, Homicidio, Daños, Violencia intrafamiliar, Allanamiento de morada, Despojo, Fraude.

Estos delitos son reportados en la sindicatura ya que en nuestro municipio no se cuenta con un ministerio público y son delitos que pueden resolverse dentro del municipio y cuando ya es algo muy grave o que no se encuentre solución o acuerdo entre las partes es cuando se turna al ministerio público adscrito en Putla de Gro. Oaxaca.

LA ADMINISTRACION MUNICIPAL

El municipio ha usado sus atribuciones legales para atender algunos problemas de interés general, entre otros:

- Se ha implementado una Comisión de Ecología que tiene a su cargo la prevención de incendios y la vigilancia en la roza, tala y quema entre otros.
- Se ha implementado un servicio de transporte recolector de basura para evitar la contaminación excesiva en las calles.
- Se expidió un cuerpo de policía que brinda seguridad al Municipio y a la ciudadanía.

Existen numerosas preocupaciones en el municipio de Santa María Zacatepec en la cual se esta trabajando pero para eso se requiere del apoyo de la ciudadanía en general para darle cumplimiento e integrarlos a los programas del Ayuntamiento para tener un mejor municipio. Entre los que se figuran las siguientes:

- Uno de los múltiples problemas que tenemos en el municipio y sus localidades es la deforestación, tala inmoderada de árboles, no se ha logrado controlar este problema ya que las personas realizan talas clandestinas y no solo tiran los árboles que vayan a ocupar sino que afectan a toda la naturaleza, los incendios forestales en tiempos de sequía, la siembra de pastura en la praderas, todo esto nos preocupa ya que si no se controla este fenómeno dañamos mas al medio ambiente y naturaleza, la cual nos traerá graves consecuencias en el futuro.
- Otro problema muy grave es la caza clandestina es preocupante ya no ver animales salvajes por las praderas, por lo cual se están tomando medidas para evitar y prevenir estos acontecimientos.
- La contaminación en los ríos un problema muy serio ya que la planta tratadora de aguas residuales no es suficiente para evitar la contaminación.

- Aún no se han establecido programas para la protección del medio ambiente.
- El desempleo un problema bastante grave ya que no existen bolsas de trabajo o programas en el municipio para que las personas se preparen y tengan un trabajo estable y remunerado, todo esto para evitar que emigren a otros estados, ciudades o países.
- Otra preocupación muy importante es la lengua materna, la cultura y las tradiciones; no se cuentan hasta el momento con programas o actividades que nos ayuden a rescatar nuestros orígenes y así nuestros jóvenes y niños sigan con la cultura de nuestro municipio.

La tarea de esta administración es buscar la forma de trabajar en equipo y resolver cada uno de estos problemas, claro está que todo esto sería con la ayuda de las personas y de las diferentes dependencias gubernamentales y por que no particulares que puedan integrarse para lograr tener un municipio próspero y en vías de desarrollo.

**CUADRO N° 22 INGRESOS DEL MUNICIPIO DEL RAMO 33 SANTA MARIA ZACATEPEC
2005 – 2008**

AÑO	FONDO DE INFRAESTRUCTURA SOCIAL MUNICIPAL (R 33) fondo III	FONDO DE APORTACIONES PARA EL FORTALECIMIENTO MUNICIPAL (R 33) fondo IV	RAMO 28
2005	\$ 9,898,394.00	\$4,127,997.60	\$3,898,394.00
2006	\$10,608,514.00	\$4,232,645.70	\$4,273,387.20
2007	\$11,821,956.00	\$4,976,583.96	\$4,810,440.00
2008	\$14,135,718.00	\$5,160,090.00	\$0.00

CUADRO N° 23 EGRESOS DEL MUNICIPIO EN FONDOS DE INFRAESTRUCTURA Y FORTALECIMIENTO MUNICIPAL 2008

FONDO DE INFRAESTRUCTURA SOCIAL MUNICIPAL F-III	
OBRAS	\$8,001,712.00
PROYECTOS TECNICOS	\$210,000.00
ESTUDIOS TOPOGRAFICOS	\$673,512.76

FONDO DE APORTACIONES PARA EL FORTALECIMIENTO MUNICIPAL F-IV	
OBRAS	\$690,236.00
ALUMBRADO PUBLICO	\$801,585.00
RENTA DE MAQUINARIA Y EQUIPO	\$90,850.00
SEGURIDAD PUBLICA	\$489,300.00
MANTENIMIENTO, REPARACION DE EQUIPO DE TRANSPORTE Y PAGO DE SEGURO	\$180,089.09
EQUIPO DE COMUNICACION	\$24,082.00
MANTENIMIENTO DE EDIFICIOS PUBLICOS	\$82,102.00
LIQUIDACIONES POR RETIRO	\$40,000.00
HONORARIOS PERSONAL DE CONTRATO	\$5,250.00
ADQUISICION DE UN VEHICULO OFICIAL	\$235,000.00

SERVICIOS OTORGADOS POR EL DIF MUNICIPAL

El DIF municipal juega un papel muy importante en el municipio ya que ofrece algunos servicios para apoyo a las comunidades mas necesitadas.

Dentro de los apoyos que el DIF ofrece se enlistan los siguientes:

- Desayunos escolares
- Programas de atención a menores de 5 años no escolarizados en riesgo
- Tramites de las credenciales del INAPAM
- Apoyos para personas discapacitados

➤ Cocina comunitaria

CUADRO N° 24: DESAYUNOS ESCOLARES

LOCALIDADES	PRIMARIA 1º, 2º Y 3º. AÑO	PRESCOLAR 1º, 2º Y 3º AÑO	TOTAL
SAN JUAN VIEJO	19	23	42
LLANO CHAPULTEPEC	19	12	31
EL COHETE	27	25	52
SAN PEDRO	20	10	30
RANCHO LA VIRGEN	10	05	15
SANTA MARÍA ZACATEPEC	458	320	778
SAN FELIPE ATOTONILCO	39	39	78
SAN JUAN CABEZA DEL RÍO	148	75	223
COYUL GRANDE	36	18	54
SAN MARCOS NEJAPA	32	12	44
SAN MIGUEL	07	0	07
SAN VICENTE PIÑAS	80	55	154
SANTA CRUZ TUTIAHUA	55	39	94
LAS PALMAS	09	05	14
EL COYULITO	27	24	51
GUADALUPE ZACATEPEC	35	17	52
LA CULEBRA	42	33	75
TOTAL BENEFICIARIOS	1,063	712	1,775

CUADRO N° 25 ATENCION A MENORES DE 5 AÑOS NO ESCOLARIZADOS

LOCALIDADES	TOTAL NIÑOS	LOCALIDADES	TOTAL NIÑOS
LAS PALMAS	12	SANTIAGO LLANO GRANDE	81
SAN JUAN VIEJO	13	AQUILES SERDAN	29
LLANO CHAPULTEPEC	14	SAN ANTONIO ZARAGOZA	13
EL COHETE	19	LA CULEBRA	49
RANCHO LA VIRGEN	09	SANTA MARÍA ZACATEPEC	93
SAN FELIPE ATOTONILCO	16	GUADALUPE NUEVO CENTRO	40
SAN JUAN CABEZA DEL RÍO	119	SANTA CRUZ TUTIAHUA	46
COYUL GRANDE	29	EL ROSARIO	30
SAN MARCOS NEJAPA	17	SAN PEDRO	18
SAN VICENTE PIÑAS	33	EL COYULITO	16

Son los principales servicios que el H. Ayuntamiento otorga a sus comunidades como forma de ayuda a las familias mas necesitadas de las diferentes localidades del municipio.

NUESTRAS PRIORIDADES

En nuestro municipio de Santa María Zacatepec, queremos un desarrollo integral, que abarque la cultura, economía, redes de comunicación, vigencia de derechos, desarrollo social e infraestructura básica.

Durante la elaboración del presente plan, hemos detectado prioridades a partir de nuestro trabajo en equipo donde a continuación se describe a través de un análisis riguroso y que es implementado por el análisis FODA donde se analizan las fortalezas, oportunidades, debilidades y amenazas que existen dentro de nuestro municipio en la cual se tiene que trabajar de manera conjunta con las diferentes dependencias que en ella intervengan.

OBJETIVOS Y PROYECTOS ESTRATEGICOS

EJE AMBIENTAL

En este eje entra la tarea todos de cuidar nuestro medio ambiente y recursos naturales implementando acciones de cuidado y educación ambiental para evitar la excesiva contaminación que se esta dando en cualquier parte del mundo.

Implementando avisos, anuncios, volantes campañas de limpieza, contar con centros de reciclaje para todo tipo de basura ya sean estos orgánicos e inorgánicos o por cualquier otro medio a todas las personas siendo estos hombres y mujeres, niños jóvenes, adultos, es decir personas de todas las edades para que hagan conciencia y eviten la contaminación en todos los aspectos de nuestro medio ambiente.

Impulsar acciones encaminadas a la conservación de nuestros bosques evitando la tala inmoderada de estos. Todo esto con la finalidad de contar en un futuro con recursos aprovechables y para ir frenando el gran problema que tenemos a nivel mundial que es el calentamiento global.

EJE SOCIAL

Trabajar arduamente para tener un mejor desarrollo dentro del municipio contando con todos los servicios indispensables para salir adelante como son en primer lugar la infraestructura, agua potable, hospitales, clínicas, escuelas, luz eléctrica, líneas para todas la familias de teléfono, buenas carreteras, etc. Todo esto de primer nivel y los que funcionen con equipos, que estos sean con tecnología de punta.

Así mismo con la finalidad de estar mejor comunicados y trabajar de manera organizada respetando las diferentes culturas, usos y costumbres de las diferentes localidades de nuestro municipio, fomentándolos también a los niños y jóvenes para no perderlas y que nuestro municipio sea un municipio con cultural.

EJE HUMANO

Garantizar el desarrollo de las personas contando con mejores escuelas, mejorando el servicio de salud, teniendo mejores y mas empleos en la región, mejorando las viviendas en las zonas mas marginadas con los servicios mas indispensables, rescatando la cultura y la lengua indígena predominante en nuestro municipio, hacer énfasis en lo que es la educación que es lo mas importante para el futuro de los niños, para que estos estén preparados y hagan frente a cualquier problema que venga en un futuro. Seguir trabajando en lo que es la equidad de género para tener un municipio de principios y de igualdad.

EJE ECONOMICO

Doblar esfuerzos y trabajar de manera mas eficiente con las diferentes instituciones estatales y federales para contar con mayores apoyos donde se puedan invertir en nuestro municipio ya sean estos en el campo, zonas rurales o urbanas de la misma, con la finalidad de contar con fuentes de empleo no solo para personas del propio municipio sino para personas que lleguen de cualquier otra parte para tener un mejor desarrollo y una mayor derrama económica.

Aprovechar los diferentes recursos con los que contamos de manera eficiente para implementar proyectos con tecnologías avanzadas que nos permitan tener mejores oportunidades dentro y fuera del municipio.

EJE INSTITUCIONAL

Aquí lo que se debe y se pretende es trabajar de manera eficiente y con suma responsabilidad con la mayor transparencia posible con los recursos financieros que son destinados al municipio para su funcionamiento, vigilar que

todas las regidurías realicen su trabajo de la mejor manera así como los diferentes departamentos que laboran también dentro del municipio para entregar resultados positivos a la ciudadanía de los resultados alcanzados en diferentes plazos propuestos dentro de la administración.

Algo muy importante es incluir la participación ciudadana para que estos ayuden a vigilar que todos los trabajos que se realizan para el bienestar del municipio no sean destruidos o maltratados, así también los propios ciudadanos pueden ser los que vigilen que los recursos naturales se conserven sin ser explotados de manera clandestina, por lo que es muy importante trabajar en equipo para un futuro en desarrollo.

CUADRO N° 26 LINEAS DE ACCIÒN

EJE AMBIENTAL

Objetivo estratégico: Recuperar y conservar los recursos naturales con los que contamos

LINEAS DE ACCION	PROYECTOS ESTRATEGICOS
<p>CONSERVACION Y CUIDADO DEL MEDIO AMBIENTE Y RECURSOS NATURALES</p>	<ul style="list-style-type: none"> • Gestionar programas para el cuidado de la biodiversidad • Platicas en las diferentes escuelas para padres e hijos sobre la educación ambiental • Evitar el uso excesivo de químicos en los terrenos cosecheros • Programas y capacitación para el control de incendios forestales • Construir rellenos sanitarios para controlar le contaminación al aire libre • Programas para la conservación y cuidado de animales silvestres (UMAS). • Platicas de concientización a jóvenes y niños para el cuidado del medio ambiente

LINEAS DE ACCION	PROYECTOS ESTRATEGICOS
EL CUIDADO DE LOS RIOS Y ARROLLOS	<ul style="list-style-type: none"> • Mantenimiento de las redes de agua potable • Mantenimiento de las tuberías de agua potable y de drenaje • Reforestación en zonas dañadas • Dar platicas para la conservación y manejo del agua • Adquisición de plantas tratadoras de aguas residuales • Conservación y cuidado de arroyos, ríos, ojos de agua y pozos.

EJE SOCIAL

Objetivo estratégico: Contar con los servicios e infraestructuras suficientes para una mejor calidad de vida dentro de nuestro municipio.

LINEAS DE ACCION	PROYECTOS ESTRATEGICOS
INFRAESTRUCTURA DE EDUCACION y SALUD DEACUERDO A LAS NECESIDADES DE LA POBLACION	<ul style="list-style-type: none"> • Construcción de un hospital de primer nivel y con tecnología de punta • Remodelar y construcción de clínicas en las localidades con todo lo necesario • Construcción de una escuela de nivel superior en el municipio • Remodelación, ampliación y equipamiento de las escuelas de todos los niveles de educación • Construcción de laboratorios en las escuelas de secundarias y bachilleratos • Adquisición de equipos de computo para las escuelas de los diferentes niveles

LINEAS DE ACCION	PROYECTOS ESTRATEGICOS
MEJORAMIENTO DE LAS REDES DE COMUNICACIÓN Y VIAS DE ACCESO DE LAS DIFERENTES LOCALIDADES	<ul style="list-style-type: none"> • Ampliar y pavimentar las calles del municipio y de las localidades de la misma • Ampliar y pavimentar las diferentes carreteras de terracería que comunican con las localidades • Realizar la apertura de caminos cosecheros • Construir puentes vehiculares para no tener tantos problemas de comunicación en tiempos de lluvia • Introducir líneas de teléfono (TELMEX) a todas las comunidades

LINEAS DE ACCION	PROYECTOS ESTRATEGICOS
CONSTRUYENDO UN MUNICIPIO EN DESARROLLO	<ul style="list-style-type: none"> • Gestionar los programas de vivienda para las familias de las comunidades de mayor marginación. • Ampliar las redes de luz electrificación en todo el municipio y sus congregaciones. • Dotar de todos los servicios de primera necesidad a las comunidades para un mejor desarrollo y comunicación.

EJE HUMANO

Objetivo estratégico: Implementar el desarrollo integral de los habitantes del Municipio en el marco educativo, social y cultural.

LINEAS DE ACCION	PROYECTOS ESTRATEGICOS
TRABAJANDO POR	<ul style="list-style-type: none"> • Contratación de médicos de planta para las clínicas y con material suficiente para atender a la población • Adquirir equipos suficientes y con tecnología para la clínica

LA SALUD Y EDUCACION EN EL MUNICIPIO	<ul style="list-style-type: none"> • Contratación de especialistas para la atención • Contar con personal suficiente dentro de las instalaciones para un mejor servicio • Contar con profesores mas capaces y responsables en la enseñanza • Gestionar las becas estudiantiles para impulsar a los niños y jóvenes al estudio • Contar con escuelas para la enseñanza a los adultos que no tengan estudios
--------------------------------------	---

LINEAS DE ACCION	PROYECTOS ESTRATEGICOS
PROMOVIENDO LA CULTURA Y EL DEPORTE EN EL MUNICIPIO	<ul style="list-style-type: none"> • Construir un centro recreativo donde los jóvenes practiquen los diferentes tipos de deportes • Contar con una casa de cultura para no perder y rescatar la cultura de nuestra gente. • Organizar eventos culturales y deportivos donde participen todas las instituciones para tener una mejor relación. • Trabajar en el rescate de las artesanías del municipio.

EJE ECONOMICO

Objetivo estratégico: Introducir maquinaria con tecnología de punta para el campo, así como asistencia técnica especializada que nos permita un total aprovechamiento

LINEAS DE ACCION	PROYECTOS ESTRATEGICOS
FOMENTO A LAS ACTIVIDADES ECONOMICAS Y	<ul style="list-style-type: none"> • Gestionar subsidios para mejorar la raza de los diferentes tipos de ganado que tenemos • Gestionar subsidios para la adquisición de maquinaria agrícola y ganadera con tecnología de punta para nuestros campos

PRODUCTIVAS DE LA REGION	<ul style="list-style-type: none"> • Implementar programas de capacitación a ganaderos y productores para variar sus productos • Fomento a la construcción de viveros para los productores • Aprovechar al máximo los apoyos de alianza, del gobierno para proyectos de impacto. • Gestionar créditos para pequeños empresarios con facilidades de pago.
LINEAS DE ACCION	PROYECTOS ESTRATEGICOS
FOMENTO AL TURISMO, SERVICIOS Y COMERCIOS EN LA REGION	<ul style="list-style-type: none"> • Gestionar el ecoturismo en las comunidades para crear fuentes de empleo y desarrollo. • Buscar créditos para los comerciantes y empresarios • Capacitar a los prestadores de diferentes servicios para una mejor atención • Construir un buen mercado de abastos • Capacitar a los productores para la exportación de sus productos o ganados • Buscar medios para la exportación de artesanías

EJE INSTITUCIONAL

Objetivo estratégico: Fortalecer el trabajo en equipo dentro del municipio con el CMDRS y las diferentes dependencias de gobierno o privados sean estas federales o estatales para la gestión de diferentes proyectos con los que se trabajan para el desarrollo en el Municipio.

LINEAS DE ACCION	PROYECTOS ESTRATEGICOS
	<ul style="list-style-type: none"> • Trabajar de manera conjunta con las diferentes instituciones y/o dependencias sean estas públicas o privadas para el desarrollo.

<p>CAPACITAR Y ORGANIZAR A LOS DIFERENTES ACTORES O REPRESENTANTES DEL MUNICIPIO Y DEPENDENCIAS</p>	<ul style="list-style-type: none"> • Organizar diferentes comités de salud, educación, deportes, cultura, etc. • Que el CMDRS busque oportunidades para beneficio del municipio • Capacitar a todos los empleados y actores de la administración para un mejor servicio • Capacitar a la policía municipal para contar con un municipio más seguro y confiable. • Integrar a todas las organizaciones para que estas busquen el beneficio para su comunidad y desarrollo.
---	--

LINEAS DE ACCION	PROYECTOS ESTRATEGICOS
<p>TRANSPARENCIA Y ADMINISTRACION EFICIENTE DE LOS RECURSOS</p>	<ul style="list-style-type: none"> • Trabajar con la mayor transparencia posible informando a la ciudadanía de todos los gastos generados por el bienestar del municipio • Trabajar con igualdad con todas las localidades del municipio sin excepción alguna. • Tomar decisiones de manera conjunta para un trabajo eficiente.

LINEAS DE ACCION	PROYECTOS ESTRATEGICOS
	<ul style="list-style-type: none"> • Informar detalladamente de los ingresos que el municipio obtiene para su administración • Informar a la ciudadanía de los avances que se han logrado a un corto plazo • Atender a la población en general sin importar: genero, color, religión, partido político o grado de estudios. • Responder de manera rápida y eficiente a las llamadas de la ciudadanía

LINEAS DE ACCION	PROYECTOS ESTRATEGICOS
REMODELACION Y EQUIPAMIENTO DE LAS DIFERENTES AREAS.	<ul style="list-style-type: none"><li data-bbox="651 237 1344 422">• Contar con recursos suficientes sean estos humanos, financieros, equipos, instalaciones, vehículos, medios de comunicación, maquinara, etc. Para una administración eficiente.<li data-bbox="651 447 1344 583">• Para realizar los trabajos es necesario dotar de todas las herramientas al personal para su desempeño.<li data-bbox="651 606 1344 743">• Remodelar y mantener en óptimas condiciones todas las instalaciones para la atención al público.

ANALISIS DE PROBLEMAS Y SOLUCIONES.

1.- En el municipio de Santa María Zacatepec desde hace aproximadamente 10 años se ha dado la escasez de agua para uso humano y para riego principalmente en los meses de enero a mayo ante la falta de infraestructura para la captación de la misma, afectando a 7000 habitantes afectando a la población en general y principalmente a 6,000 productores de las localidades de La Culebra, San Antonio Zaragoza, Rancho Viejo, Llano Chapultepec, El Tapanco, Rancho la Virgen, San Juan Viejo, que han reducido sus niveles de producción,

2.- Desde hace 10 años en el municipio de Santa María Zacatepec el desempleo afecta a 2,500 habitantes de más de 18 años de edad, por la falta de inversión al campo para agricultura que es la fuente de trabajo local dentro del municipio, afectando la economía de las familias que optan por emigrar a otros lugares para contar con un nivel de vida más digna.

3.- Desde hace 12 años las enfermedades de: infecciones de vías respiratorias, infecciones intestinales, conjuntivitis, gripe, tos, fiebre han afectado la salud de los niños menores de 5 años y adultos de la tercera edad por diversos factores como son: mala alimentación (comida chatarra), falta de atención médica, falta de higiene personal y por los cambios climáticos.

4.- Desorganización del CMDRS con las diferentes dependencias de gobierno que se da cada 3 años por el cambio de administración en el municipio, afectando a los 15,417 habitantes por desconocimiento de funciones y la falta de participación social con las diferentes dependencias de gobierno, provocando un lento desarrollo del municipio.

CUADRO N° 27 **MATRIZ DE PRIORIZACION DE PROBLEMAS**

Problemas	Escasez de agua para uso humano y riego	Desempleo	Alto porcentaje de enfermedades	Desorganización de las dependencias y CMDRS	Frecuencia	Jerarquía
Escasez de agua para uso humano y riego		Desempleo	Alto porcentaje de enfermedades	Desorganización de las dependencias y CMDRS	0	4°
Desempleo			Desempleo	Desempleo	3	1°
Alto porcentaje de enfermedades				Desorganización de las dependencias y CMDRS	1	3°
Desorganización de las dependencias y CMDRS					2	2°

CUADRO N° 28 **ARBOL DE PROBLEMAS Y SOLUCIONES**

CAUSAS	PROBLEMA	CONSECUENCIAS
Tala inmoderada de arboles en la región.	ESCASEZ DE AGUA POTABLE PARA USO HUMANO Y PARA RIEGO.	No hay agua para huso humano y para riego.
Contaminación de ríos y fuentes de abastecimiento.		Enfermedades gastrointestinales
No hay represas para la captación del agua en tiempos de lluvia		Conflictos sociales dentro por la escasez del mismo
Crecimiento poblacional constante		Desplazamiento de las familias a otros lugares donde si haya abundancia del agua
Falta de recursos financieros para la ampliación y distribución de la misma		
Uso indebido del agua en las localidades que si lo tienen.		

CAUSAS	PROBLEMA	CONSECUENCIAS
Largas jornadas de trabajo y mal remunerados.	DESEMPLEO EN EL MUNICIPIO.	La migración a otros lugares
No hay fuentes empleo		Bajo desarrollo económico
No existe la visión emprendedora		Alcoholismo y drogadicción
Falta de conocimiento para emprender u negocio.		Altos índices de delincuencia
Falta de apoyos económicos para la inversión y generación de empleos		

CAUSAS	PROBLEMA	CONSECUENCIAS
Constantes cambio climáticos	ALTO PORCENTAJE DE ENFERMEDADES	Bajo nivel de producción
Falta de atención médica y medicamentos.		Mayor grado de defunciones
Mala alimentación (comida chatarra)		Bajo nivel de aprendizaje en los jóvenes y niños
Por la contaminación del medio ambiente y ríos.		Gastos económicos.
Falta de higiene personal		.

CAUSAS	PROBLEMA	CONSECUENCIAS
Existe desinterés para el trabajo en equipo y desarrollo.	DESORGANIZACION DEL CMDRS Y DEPENDENCIAS DE GOBIERNO.	No se alcanzan los objetivos propuestos
Falta de conocimiento del cargo que ocupan		No se agiliza el desarrollo municipal
No existe la comunicación eficiente con las dependencias.		No se logra acceder a todos los programas de desarrollo
Falta de capacitación para el desarrollo de sus funciones		No existe un buen ambiente laboral
Desconocimiento de las reglas de trabajo.		

ARBOL DE SOLUCIONES

SOLUCIONES	PROBLEMA	CONDICIONES POSITIVAS
Reforestar las áreas dañadas	FORTALECER LA CAPACIDAD DE LOS HABITANTES PARA HACER USO RACIONAL DEL AGUA PARA USO HUMANO Y PARA RIEGO	Contaremos con tierra fértiles para la agricultura
Impulsar programas de educación ambiental.		Tendremos agua limpia y suficiente para abastecer a la población
Construir represas para la captación del agua en tiempos de lluvia.		Mayor producción y productos de mayor calidad
Tecnificar los sistemas de riego para el campo		Mayor derrama económica
Hacer uso racional del liquido		Contaremos con más áreas verdes.

SOLUCIONES	PROBLEMA	CONDICIONES POSITIVAS
Aprovechar los recursos provenientes de las dependencias.	FOMENTO A LA GENERACION DE EMPLEOS.	Con los proyectos productivos iniciar la inversión.
Realizar inversiones a corto y mediano plazo		Generar empleos directos
Fomentar el trabajo en el campo y servicios.		Mayor derrama económica
Aprovechar los recursos con los que contamos en la región.		Se evita la migración.

SOLUCIONES	PROBLEMA	CONDICIONES POSITIVAS
Cuidar el medio ambiente y ríos	MEJORAR LAS CONDICIONES DE SALUD PARA EVITAR LAS ENFERMEDADES	Medio ambiente mas limpio y puro
Contratación de personal medico para todas la clínicas		Personal suficiente y capacitado para la atención.
Dotación de quipos y medicamentos para las clínicas y casas de salud.		Servicios de mayor calidad para los habitantes.
Alimentarse sanamente con alimentos nutritivos y limpios		Niños y jóvenes con mayor capacidad de aprendizaje.
Implementar campañas de higiene con las instituciones existentes.		

SOLUCIONES	PROBLEMA	CONDICIONES POSITIVAS
Implementar programas de capacitación para conocimiento de funciones	DESARROLLO DE CAPACIDADES PARA UN TRABAJO EN EQUIPO CON DEPENDENCIAS Y CMDRS.	Se alcanzan los objetivos propuestos desde su inicio.
Institucionalizar el Ayuntamiento		Mejores oportunidades de desarrollo para el municipio.
Invitar a representantes de las dependencias para trabajar en equipo		Mayor impulso de proyectos y programas para el municipio.
Contar con un programa de actividades con las diferentes dependencias de gobierno		

CUADRO N° 29 MATRIZ DE SOLUCIONES ESTRATEGICAS

SOLUCIONES ESTRATEGICAS	RESUELVE O ATACA VARIOS PROBLEMAS ¿Cuales?	LOS RECURSOS PARA HACERLO ESTAN BAJO NUESTRO CONTROL	ESTAMOS DE ACUERDO EN REALIZARLO O ¿Quienes?	CUANTO TIEMPO TARDAREMOS EN REALIZARLO ¿Cuántos años?	QUE RIESGOS O PELIGROS CORREMOS AL HACERLO	QUE RIESGO O PELIGRO CORREMOS AL NO HACERLO	QUIENES SE VAN A BENEFICIAR
1.- uso racional y eficiente del agua para uso humano y de riego mejorando la producción agrícola con diversidad de productos.	Si Se hace un uso racional del H2O Mayor producción en el campo. Mayor derrama económica. Cuidado de los mantos acuíferos.	Si Aprovechando los recursos de los programas de las diferentes dependencias y la aportación de los mismos beneficiarios.	Si Los beneficiarios directos junto con las autoridades del municipio.	3 años Trabajando a marchas forzadas y con los que realmente se interesen en los proyectos	Ninguno	Abandono de las tierras agrícolas. Migración constante a otros lugares. Deficiencia de productos Bajo desarrollo económico y humano.	Los habitantes y principalmente a los poco mas de 6,000 productores existentes.
2.- Fomento a la generación de empleos.	Si Se evita la migración a otros lugares. Mayor derrama económica. Mayor producción Diversificación de productos y servicios	Si Hay recursos financieros de diferentes programas del gobierno federal y dependencias. Contamos con recursos humanos eficientes.	Si Diferentes instituciones presentes en el municipio, organización es productivas, y sociedad en general.	6 años En el primer año de administración se puede empezar a invertir en proyectos de impacto los cuales generarían empleos directos e indirectos	Ninguno	Migración constante Descuido y abandono de los campos. Bajo nivel económico. Bajo desarrollo humano y social.	Todos los habitantes de l municipio.
3.- mejorar las condiciones de salud para evitar enfermedades	Si Cuidado del medio ambiente. Se evita la contaminación de ríos y medio ambiente. Se evita el malgasto económico. Mejor desarrollo humano.	Si Interés en contar con un ambiente más favorable y limpio. La disponibilidad de las instituciones	Si Las instituciones de salud, educativas y los propios ciudadanos.	Es un proyecto que se debe llevar acabo día con día para el cuidado de nuestro ambiente y para evitar las enfermedades.	Ninguno	Contaminación en ríos y medio ambiente. Mayor presencia de enfermedades en la región, Mayor numero de defunciones.	Todo el municipio.

<p>4.- Desarrollo de capacidades para un buen ambiente de trabajo con dependencias de gobierno y CMDRS</p>	<p>Si fomenta el desarrollo de capacidades. Se logra un mejor desarrollo dentro del municipio. Se logran mayores oportunidades para el sector rural.</p>	<p>Si Apoyos del gobierno federal, estatal y municipal con sus diferentes dependencias y programas de desarrollo. El interés de los involucrados.</p>	<p>Si Los integrantes del Consejo Municipal de Desarrollo Rural Sustentable de Zacatepec.</p>	<p>Se lograría este desarrollo dentro del primer año de cada administración.</p>	<p>Ninguno.</p>	<p>No se podrían bajar recursos promovidos por las diferentes dependencias. Habría desconocimiento de funciones. No habría desarrollo en el municipio. No se alcanzarían los objetivos propuestos en la administración.</p>	<p>Todos los involucrados del CMDRS para el bienestar y desarrollo del municipio.</p>
--	--	---	---	--	-----------------	---	---

CUADRO N° 30 LINEAS ESTRATEGICAS, OBJETIVO GENERAL, OBJETIVOS ESPECIFICOS, METAS.

USO RACIONAL Y EFICIENTE DEL AGUA PARA USO HUMANO Y PARA RIEGO PARA LA MAYOR PRODUCCION DE LA AGRICULTURA EN EL CAMPO

LINEA ESTRATEGICA	OBJETIVO GENERAL	OBJETIVOS ESPECIFICOS	RESULTADOS O METAS	RECURSOS CON LOS QUE CONTAMOS	RECURSOS QUE NOS FALTAN
<p>1.- USO RACIONAL Y EFICIENTE DEL AGUA PARA USO HUMANO Y DE RIEGO MEJORANDO LA PRODUCCION AGRICOLA CON DIVERSIDAD DE PRODUCTOS.</p>	<p>Elaboración de un reglamento interno del municipio, donde se haga el uso eficiente y racional del agua ya sea para uso humano o para riego.</p>	<p>fomento: Fomentar el uso y cuidado del agua por parte de instituciones de salud o educación junto con las autoridades para los habitantes del municipio.</p> <p>organización: Crear y fortalecer un comité para el cuidado y uso eficiente del agua.</p>	<p>implementar programas de educación ambiental elaborar un reglamento interno para el uso racional del agua Realizar pláticas de concientización en las diferentes escuelas de los diferentes niveles existentes en el municipio. Contar con un padrón de usuarios Elaboración de un reglamento interno del comité del agua Regularización y reparación de tomas domiciliarias en el municipio y sus localidades. Mantenimiento y rehabilitación de las redes de conducción.</p>	<p>instituciones educativas Instituciones de salud. comité del agua organizaciones participativas padrón anterior Interés de los integrantes del comité padrón de tomas domiciliarias Mano de obra a través del tequiro Tierras productoras y el interés de los productores. Tierras fértiles</p>	<p>personal capacitado para los cursos de educación ambiental apoyos económicos para la implementación del proyecto asesoramiento para la elaboración del reglamento interno información acerca del uso sustentable del agua padrón actualizado Asesoramiento para su elaboración Material y recurso financiero para las reparaciones. Recursos económicos para el material a ocupar. Personal capacitado para los sistemas de riego tecnificados. Asistencia técnica especializada.</p>

CREACION DE FUNTES DE EMPLEO EN EL MUNICIPIO.

LINEA ESTRATEGICA	OBJETIVO GENERAL	OBJETIVOS ESPECIFICOS	RESULTADOS O METAS	RECURSOS CON LOS QUE CONTAMOS	RECURSOS QUE NOS FALTAN
<p>2.- CREACION DE FUNTES DE EMPLEO EN EL MUNICIPIO.</p>	<p>Generar empleos para contar con una mejor calidad de vida y un mejor desarrollo económico.</p>	<p>fomento: Fomentar el hábito al trabajo generando empleos directos con remuneración económica suficiente para una mejor calidad de vida.</p>	<p>Buscar programas de desarrollo para bajar recursos del gobierno para la inversión Impartir pláticas de concientización para el hábito al trabajo. Ofrecer trabajos con capacidad remunerativa suficiente. Abrir ventanillas en los municipios para acceder a los recursos federales.</p>	<p>Individuos con diferentes capacidades. Programas del gobierno federal Mano de obra calificada. Contamos con recursos necesarios para el proyecto.</p>	<p>Inversiones para el desarrollo rural Personal capacitado para la impartición de cursos Capacidad administrativa para el proyecto.</p>
		<p>organización: organizar a los grupos de productores para buscar la forma de comercializar sus productos a otras partes del país,</p>	<p>Contar con un padrón de usuarios Organización de las mismas para trabajar por el desarrollo económico, Concientizar al los integrantes del consejo para invertir en los proyectos</p>	<p>padrón anterior Interés de los integrantes del comité padrón de tomas domiciliarias</p>	<p>padrón actualizado Asesoramiento para su elaboración Material financiero y recurso para las reparaciones.</p>
		<p>Infraestructura: Construcción y equipamiento de invernaderos para la producción de chile y jitomate.</p>	<p>Capacitar a los productores para incursarlos en los negocios. Capacitación para el manejo eficiente de los invernaderos. Gestionar programas del gobierno para acceder a los recursos financieros.</p>	<p>Mano de obra a través del tequio Tierras fértiles. Mano de obra. Interés en el trabajo.</p>	<p>Recursos económicos para el material a ocupar. Recursos financieros. Asistencia técnica especializada.</p>
		<p>capacitación: Capacitar a los productores con asesoría técnica para mejorar la producción en el campo.</p>	<p>Capacitar a productores para que cambien sus sistemas de riego anteriores por lo tecnificado Capacitar a los productores para la siembra de semillas mejoradas para una mayor producción.</p>	<p>Tierras fértiles y productoras. Interés en el desarrollo para el campo.</p>	<p>Personal capacitado para los sistemas de riego tecnificados. Asistencia técnica especializada.</p>

MATRIZ DE PROYECTOS Y OBJETIVOS

LÍNEA ESTRATÉGICA	OBJETIVO GENERAL	PROYECTO	OBJETIVO POR PROYECTO
1.- USO RACIONAL Y EFICIENTE DEL AGUA PARA USO HUMANO Y DE RIEGO MEJORANDO LA PRODUCCIÓN AGRÍCOLA CON DIVERSIDAD DE PRODUCTOS.	ELABORACIÓN DE UN REGLAMENTO INTERNO DEL MUNICIPIO, DONDE SE HAGA EL USO EFICIENTE Y RACIONAL DEL AGUA YA SEA PARA USO HUMANO O PARA RIEGO.	PROYECTO 1.- UN REGLAMENTO QUE AYUDE AL USO RACIONAL DEL AGUA SEA PARA USO HUMANO O DE RIEGO PARA LA CONSERVACIÓN DE LA MISMA.	AYUDAR A LA CONSERVACIÓN DEL AGUA HACIENDO UN USO ADECUADO DE LA MISMA CONCIENTIZAR A LA POBLACIÓN DEL CUIDADO DEL AGUA.
		PROYECTO 2.- TECNIFICAR LOS SISTEMAS DE RIEGO PARA NO DESPERDICAR MUCHO EL LIQUIDO.	MEJORAR EL SISTEMA DE RIEGO CON SISTEMA DE RIEGO POR GOTEO O POR ASPERSIÓN. MEJORAR LA CALIDAD DE LOS PRODUCTOS Y LA DIVERSIFICACIÓN DE LAS MISMAS
		PROYECTO 3.- FORTALECER AL COMITÉ DEL AGUA POTABLE PARA QUE FUNJAN CON SUS FUNCIONES DE MANERA RESPONSABLE.	CONTAR CON ATENCIÓN Y VIGILANCIA SOBRE EL USO MODERADO DEL AGUA SE CONTARA CON LA CALIDAD DEL SERVICIO
		PROYECTO 4.- OPTAR POR LA CAPACITACIÓN A PRODUCTORES PARA MEJORAR LA PRODUCCIÓN CON DIVERSIFICACIÓN DE PRODUCTOS.	PERMITE CONTAR CON PRODUCTOS DE MAYOR CALIDAD Y DIVERSIFICACIÓN DE LA MISMA PARA SU COMERCIALIZACIÓN Y CONTAR CON MEJORES OPORTUNIDADES DE VENTA.
2.- CREACIÓN DE FUENTES DE EMPLEO EN EL MUNICIPIO.	GENERAR EMPLEOS PARA CONTAR CON UNA MEJOR CALIDAD DE VIDA Y UN MEJOR DESARROLLO ECONÓMICO.	PROYECTO 5.- OPTAR POR LA CONSTRUCCIÓN DE REPRESAS PARA LA CAPTACIÓN DEL AGUA.	EN TIEMPOS DE SEQUÍA CONTAR CON SUFICIENTE LIQUIDO PARA EL ABASTECIMIENTO DENTRO DEL MUNICIPIO.
		PROYECTO 6.- GESTIONAR PROYECTOS DE LAS DIFERENTES DEPENDENCIAS PARA LA INVERSIÓN EN EL MEDIO RURAL.	CONTAR CON EMPLEOS QUE DEN LA OPORTUNIDAD DE TENER UNA MEJOR CALIDAD DE VIDA DE LOS CIUDADANOS.
		PROYECTO 7.- FIRMAR CONVENIOS CON LAS INSTITUCIONES FINANCIERAS PARA LA INVERSIÓN A MICROS Y PEQUEÑAS EMPRESAS.	TENER ACCESO A PRESTAMOS CON TASAS DE INTERES BAJOS PARA LA INVERSIÓN Y GENERACIÓN DE EMPLEOS.
		PROYECTO 8.- IMPULSO DE LA CULTURA DE TRABAJO Y PROGRESO EN LA MISMA COMUNIDAD.	CONCIENTIZAR A LA POBLACION EL HABITO DEL TRABAJO PARA NUESTRO PROPIO DESARROLLO.

<p>3.- PREVENCIÓN DE ENFERMEDADES EN LA REGION</p>	<p>ORGANIZACIÓN DE LAS INSTITUCIONES PRESENTES EN EL MUNICIPIO PARA CONTRARRESTAR LAS ENFERMEDADES.</p>	<p>PROYECTO 09.- DOTAR DE MEDICAMENTOS Y EQUIPO SUFICIENTE PARA LAS CLINICAS.</p> <p>PROYECTO 10.- ORGANIZAR CAMPAÑAS DE SALUD Y CUIDADO DEL MEDIO AMBIENTE PARA EVITAR LAS ENFERMEDADES.</p> <p>PROYECTO 11.- CONTRATACION DE PERSONAL MEDICO CALIFICADO PARA LAS CLINICAS Y QUE SEAN PERMANENTES PARA UNA MEJOR ATENCION.</p>	<p>PARA UNA CONTAR CON ATENCION DE CALIDAD Y EVITAR EL ALTO COSTO DE TRASLADARSE A OTRO LUGARES PARA SER ATENDIDOS.</p> <p>CONTAR CON UN MEDIO AMBIENTE LIMPIO Y LIBRE DE INFECCIONES O ENFERMEDADES.</p>
<p>4.- CAPACITACION PARA LA ORGANIZACIÓN EFICIENTE DE LOS INTEGRANTES DEL CMDRS Y DEPENDENCIAS</p>	<p>FOMENTAR EL TRABAJO EN EQUIPO PARA UNA MEJOR ORGANIZACIÓN MEJORANDO LA CAPACIDAD DE CADA UNO DE LOS INTEGRANTES.</p>	<p>PROYECTO 12.- IMPULSO AL RESPETO Y APLICACIÓN DE LOS USOS Y COSTUMBRES.</p> <p>PROYECTO 13.- FOMENTAR PROGRAMAS DE CAPACITACION PARA INTEGRANTES DEL CONSEJO</p> <p>PROYECTO 14.- INSTITUCIONALIZAR EL H. AYUNTAMIENTO.</p>	<p>RESCATAR TODO LO QUE SE REFIERE A USOS Y COSTUMBRES DENTRO DEL MUNICIPIO CONTAR CON UN MUNICIPIO DONDE PREDOMINE EL RESPETO Y VALORES.</p> <p>PARA QUE LOS INTEGRANTES DEL CONSEJO TENGAN CONOCIMIENTO DE LAS FUNCIONES QUE LES FUERON ASIGNADAS PARA UN MEJOR DESARROLLO DENTRO DE SU ADMINISTRACION</p> <p>DARLE LA IMPORTANCIA A LA DIRECCION DE DESARROLLO RURAL. TRABAJAR CON RESPONSABILIDAD Y PROFESIONALISMO.</p>

CUADRO N° 31 MATRIZ DE INVOLUCRADOS

LINEA ESTRATEGICA	PROYECTOS	INVOLUCRADOS DE LA COMUNIDAD	INVOLUCRADOS DEL SECTOR PUBLICO		
			DEPENDENCIA MUNICIPALES	DEPENDENCIAS ESTATALES	DEPENDENCIAS FEDERALES
1.- USO RACIONAL Y EFICIENTE DEL AGUA PARA USO HUMANO Y DE RIEGO	<p>PROYECTO 1.- UN REGLAMENTO QUE AYUDE AL USO RACIONAL DEL AGUA SEA PARA USO HUMANO O DE RIEGO PARA LA CONSERVACION DE LA MISMA.</p> <p>PROYECTO 2.- TECNIFICAR LOS SISTEMAS DE RIEGO PARA NO DESPERDICIAIR MUCHO EL LIQUIDO.</p> <p>PROYECTO 3.- FORTALECER AL COMITÉ DEL AGUA POTABLE PARA QUE FUNJAN CON SUS FUNCIONES DE MANERA RESPONSABLE.</p>	COMITÉ DEL AGUA PRODUCTORES E INSTITUCIONES	H. AYUNTAMIENTO	INSTITUTO ESTATAL DEL AGUA	CONAGUA
		PRODUCTORES DE LA ZONA	H. AYUNTAMIENTO		CONAGUA
		COMITÉ DEL AGUA INSTITUCIONES EDUCATIVAS	REGIDURIA DE DESARROLLO RURAL	SEDER	INCA RURAL SAGARPA
2.- CREACION DE FUENTES DE EMPLEO EN EL MUNICIPIO.	<p>PROYECTO 4.- OPTAR POR LA CAPACITACION A PRODUCTORES PARA MEJORAR LA PRODUCCION CON DIVERSIFICACION DE PRODUCTOS.</p> <p>PROYECTO 5.- OPTAR POR LA CONSTRUCCION DE REPRESAS PARA LA CAPTACION DEL AGUA.</p> <p>PROYECTO 6.- GESTIONR PROYECTOS DE LAS DIFERENTES DEPENDENCIAS PARA LA INVERSION EN EL MEDIO RURAL.</p> <p>PROYECTO 7.- FIRMAR CONVENIOS CON LAS INSTITUCIONES FINANCIERAS PARA LA INVERSION A MICROS Y PEQUEÑAS EMPRESAS.</p>	PRODUCTORES	H. AYUNTAMIENTO	SEDER	INCA RURAL SAGARPA
		PRODUCTORES Y COMUNEROS	H. AYUNTAMIENTO	SAI CDI	
			DESARROLLO RURAL	SEDER CDI	SAGARPA
3.- PREVENCIÓN DE ENFERMEDADES EN LA REGION	<p>PROYECTO 8.- IMPULSAR LA CULTURA Y HABITO DEL TRABAJO Y DESARROLLO DENTRO DEL MUNICIPIO.</p> <p>PROYECTO 9.- IMPULSO DE LA CULTURA DE TRABAJO Y PROGRESO EN LA MISMA COMUNIDAD.</p> <p>PROYECTO 10.- ORGANIZAR A LOS DIFERENTES PRODUCTORES DE LA REGION PARA LA COMERCIALIZACION DE SUS PRODUCTOS.</p>	PRODUCTORES, EMPRESARIOS	H. AYUNTAMIENTO	INSTITUCIONES FINANCIERAS	INSTITUCIONES FINANCIERAS
		POBLACION ECONOMICAMENTE ACTIVA	H. AYUNTAMIENTO	SEDER SECRETARIA DE ECONOMIA	
		POBLACION ECONOMICAMENTE ACTIVA	H. AYUNTAMIENTO	SEDER SECRETARIA DE ECONOMIA	
		PRODUCTORES DE LA ZONA	H. AYUNTAMIENTO	SEDER	SAGARPA

	<p>PROYECTO 11.- ORGANIZAR CAMPAÑAS DE SALUD Y CUIDADO DEL MEDIO AMBIENTE PARA EVITAR LAS ENFERMEDADES.</p>	COMITES DE SALUD POBLACION EN GENERAL	H. AYUNTAMIENTO	SECRETARIA DE SALUD	IMSS
<p>4.- CAPACITACION PARA LA ORGANIZACIÓN EFICIENTE DE LOS INTEGRANTES DEL CMDRS Y DEPENDENCIAS</p>	<p>PROYECTO 12.- CONTRATACION DE PERSONAL MEDICO CALIFICADO PARA LAS CLINICAS Y QUE SEAN PERMANENTES PARA UNA MEJOR ATENCION.</p>		H. AYUNTAMIENTO		IMSS
	<p>PROYECTO 14.- DOTAR DE MEDICAMENTOS Y EQUIPO SUFICIENTE PARA LAS CLINICAS.</p>		H. AYUNTAMIENTO	SECRETARIA DE SALUD	IMMS
	<p>PROYECTO 15.- IMPULSO DEL RESPETO Y APLICACIÓN DE LOS USOS Y COSTUMBRES.</p>	INSTITUCIONES EDUCATIVAS	H. AYUNTAMIENTO	SECRETARIA DE ASUNTOS INDIGENAS	
	<p>PROYECTO 16.- FOMENTAR PROGRAMAS DE CAPACITACION PARA INTEGRANTES DEL CONSEJO</p>	CABILDO	H. AYUNTAMIENTO	SECRETARIA DE FINANZAS	
	<p>PROYECTO 17.- INSTITUCIONALIZAR EL H. AYUNTAMIENTO.</p>	CABILDO	H. AYUNTAMIENTO		

PROYECTOS Y PROGRAMAS DE DESARROLLO

Para contar con un municipio sin carencias de desarrollo y ser altamente competitivos en un futuro cercano nos hemos dado a la tarea de identificar que proyectos y programas estratégicos necesitamos en el municipio y en todas nuestras localidades para salir adelante.

Dentro de estos se enlistan las principales necesidades de todas y cada una de las comunidades que integran este municipio, las cuales se enlistan por ejes de desarrollo.

EJE AMBIENTAL

PROGRAMA ESTRATEGICO	PROYECTOS	BENEFICIARIOS
MEDIO AMBIENTE Y RECURSOS NATURALES	<ul style="list-style-type: none"> ➤ Programas sobre la conservación del medio ambiente ➤ Adquisición de una planta trituradora de plástico ➤ Construcción y mantenimiento de rellenos sanitarios ➤ Adquisición y mantenimiento de plantas tratadoras de aguas negras ➤ Capacitación para el uso debido de los químicos e insecticidas 	<p>Municipio y localidades en general. Cabecera Municipal</p> <p>Municipio y localidades en general. Cabecera municipal y localidades que cuentan con drenaje</p> <p>Municipio y localidades en general.</p>

PROGRAMA ESTRATEGICO	PROYECTOS	BENEFICIARIOS
MEDIO AMBIENTE Y RECURSOS NATURALES	<ul style="list-style-type: none"> ➤ Reforestación de áreas mas necesitadas ➤ Programas de conservación de la naturaleza, flora y fauna ➤ Organizar grupos y comités para vigilar los bosques y ríos ➤ Contar con equipos para incendio 	<p>Municipio y localidades en general.</p> <p>Municipio y localidades en general.</p> <p>Municipio y localidades en general.</p> <p>Municipio y localidades en general.</p>

EJE SOCIAL

PROGRAMA ESTRATEGICO	PROYECTOS	BENEFICIARIOS
INFRAESTRUCTURA DE SALUD Y EDUCATIVA	<ul style="list-style-type: none"> ➤ Construcción de un hospital de especialidades ➤ Construcción y remodelación de clínicas de primer nivel ➤ Construcción de un centro de rehabilitación ➤ Gestionar una escuela de nivel superior ➤ Gestionar una escuela de nivel medio superior 	<p>Santa Maria Zacatepec</p> <p>Municipio y localidades</p> <p>Santa Maria Zacatepec</p> <p>Santa Maria Zacatepec</p> <p>Guadalupe Zacatepec, San Vicente Piñas y san Isidro Amatitlan.</p>

PROGRAMA ESTRATEGICO	PROYECTOS	BENEFICIARIOS
INFRAESTRUCTURA DE SALUD Y EDUCATIVA	<ul style="list-style-type: none"> ➤ Remodelación de la escuela secundaria municipal, construcción de un centro de computo, construcción de aulas y dirección del jardín de niños "Agustín Melgar", embardado de la escuela jardín de niños "Guadalupe Victoria", tres aulas, sanitarios y cancha de básquetbol para la primaria "Ricardo Flores Magon" embardado en la escuela primaria "México" ➤ Embardado de la escuela primaria ➤ Construcción de un aula para la escuela primaria ➤ Una plaza cívica para escuela primaria ➤ Reparación y construcción de aulas para la escuela telesecundaria y barda de retención para la misma, barda de retención para la escuela primaria, construcción de una cancha y plaza cívica para la telesecundaria. 	<p>Santa Maria Zacatepec</p> <p>San Miguel</p> <p>Santa Cruz Rufino Tamayo</p> <p>Coyul Grande</p> <p>El Tapanco</p>

PROGRAMA ESTRATEGICO	PROYECTOS	BENEFICIARIOS
	<ul style="list-style-type: none"> ➤ Construcción de aulas, dirección, canchas y laboratorio para la telesecundaria, aulas para la escuela primaria "Benito Juárez" ➤ Construcción de aulas y baños para el CONAFE ➤ Aulas del jardín de niños, aulas para la escuela primaria 	<p>La Culebra</p> <p>Rancho las Palmas</p> <p>Rancho la Virgen</p>

INFRAESTRUCTURA DE SALUD Y EDUCATIVA	➤ Dos aulas para la escuela primaria y dormitorios para los maestros del jardín de niños	Guadalupe Zacatepec
	➤ Dos aulas para la escuela telesecundaria, embardado para la escuela primaria y embardado para cancha de fútbol	San Vicente Piñas
	➤ Embardado de la escuela telesecundaria	El Coyulito
	➤ Una cancha de básquetbol para la escuela primaria	Llano Chapultepec
	➤ Embardado para la telesecundaria	San Antonio Zaragoza
	➤ Una cancha y embardado para la escuela telesecundaria	San Isidro Amatitlan
	➤ Embardado para la escuela primaria y jardín de niños	San Juan Viejo

PROGRAMA ESTRATEGICO	PROYECTOS	BENEFICIARIOS
REDES DE COMUNICACIÓN, ELECTRIFICACIÓN, SISTEMA DE AGUA POTABLE Y SANEAMIENTO	➤ Introducción y ampliación de la red telefónica (TELMEX).	Cabecera municipal y todas las localidades
	➤ Ampliación de la red de luz eléctrica.	Todas las localidades y municipio.
	➤ Construcción de la red de distribución de agua potable	Santa María Zacatepec
	➤ Construcción de dos cajas para la captación de agua potable	Santa María Zacatepec
	➤ Mantenimiento y ampliación de la red de conducción de agua potable.	Todas las localidades
	➤ Ampliación y revestimiento de las alcantarillas	Guadalupe Nuevo Centro
	➤ Nueva captación de agua potable	El Tapanco, Rancho la Virgen
➤ Proyecto hidráulico para sistemas de riego	Cabecera municipal y localidades en general	
PROGRAMA ESTRATEGICO	PROYECTOS	BENEFICIARIOS
PARA UNA COMUNICACIÓN MAS EFICIENTE DENTRO DEL MUNICIPIO	➤ Pavimentación de las calles del municipio.	Santa María Zacatepec
	➤ Apertura, ampliación y pavimentación de las calles	Todas las localidades
	➤ Pavimentación del entronque san I, Amatitlan-la Culebra	Amatitlan – La Culebra

	➤ Gestionar la construcción de una central de abastos	Cabecera y localidades	Municipal	y
	➤ Adquisición de sistemas de riego con tecnología avanzada	Cabecera y localidades	Municipal	y
	➤ Apoyos a microempresarios y comerciantes	Cabecera y localidades	Municipal	y
	➤ Compra de tractores para el campo			

EJE INSTITUCIONAL

PROGRAMA ESTRATEGICO	PROYECTOS	BENEFICIARIOS
PARA EL MEJORAMIENTO Y DESARROLLO DEL MUNICIPIO	➤ Adquisición de maquinaria para el mantenimiento de las carreteras	Cabecera Municipal
	➤ Adquisición de un camioneta de 3 toneladas	Localidades y cabecera Municipal
	➤ Construcción y remodelación de agencias y edificios públicos así como de auditorios municipales y canchas de básquetbol y fútbol	Cabecera Municipal y Localidades
	➤ Adquisición de una vehículo compactador para la basura municipal	Cabecera Municipal
	➤ Adquisición de una ambulancia para apoyar a la población	Cabecera Municipal
	➤ Construcción de una unidad deportiva	Cabecera Municipal, San Marcos
	➤ Implementar programas de escuela segura	Nejapa
	➤ Mantenimiento al alumbrado publico	Cabecera municipal Cabecera Municipal y Localidades

CUADRO N° 33 PROGRAMACION DE ACTIVIDADES DEL CMDRS DE SANTA MARIA ZACATEPEC, PUTLA

En el primer año de nuestra administración nos propusimos trabajar de manera conjunta con los ciudadanos y CMDRS para la priorización de las obras para el municipio y localidades en general para revertir el atraso social que llevamos desde hace mucho tiempo atrás y así contar con un municipio en vías de desarrollo, utilizando estrategias y objetivos generales que nos sirvan para concluir las siguientes actividades.

Proyecto Estratégico	Actividad	Responsable	Seguimiento	PROGRAMACION 2008			
				I TRIM	II TRIM	III TRIM	IV TRIM
Crear, introducir y mejorar nuestras vías y medios de comunicación, como estrategia para lograr el desarrollo integral de nuestras localidades.	Construcción de aulas y anexos en la localidad de San Antonio Zaragoza.	Comisión CMDRS Presidente	Programado	X			
	Construcción de un relleno sanitario en la localidad de Santa Cruz Tutiahua.	Programado	X				
		Realizado		X			
	Ampliación y construcción de obras de drenaje en la localidad de la Culebra.	Programado		X			
		Realizado				X	
	Elaboración de expedientes para los proyectos de desarrollo dentro del municipio.	Programado	Comisión CMDRS Presidente	Programado	X		
		Realizado					X

	Rastreo y revestimiento de la carretera de la localidad de Guadalupe Nuevo Centro.	CMDRS Presidente	Programado	X				
				Realizado		X		
				Programado	X			
				Realizado		X		
	Rastreo y revestimiento de la carretera de la localidad de san Vicente Piñas.	CMDRS Presidente	Programado	X				
				Realizado		X		
				Programado	X			
				Realizado		X		

Proyecto Estratégico	Actividad	Responsable	Seguimiento	PROGRAMACION 2008			
				I TRIM	II TRIM	III TRIM	IV TRIM
Crear, introducir y mejorar nuestras vías y medios de comunicación, como estrategia para lograr el desarrollo integral de nuestras localidades.	Rastreo y revestimiento de la carretera de la localidad de Santiago Llano Grande.	CMDRS Presidente	Programado	X			
	Realizado				X		
	Rastreo y revestimiento de la carretera de la localidad de Santa cruz Tutiahua.	CMDRS Presidente	Programado	X			
	Realizado			X			
	Rastreo y revestimiento de la carretera de la localidad de El Coyulito	CMDRS Presidente	Programado	X			
	Realizado				X		
	Rastreo y revestimiento de la carretera de la localidad de La Culebra.	CMDRS Presidente	Programado	X			
	Realizado					X	

	Rastreo y revestimiento de la carretera de la localidad de Llano Chapultepec.	CMDRS Presidente	Programado	X			
			Realizado		X		

Proyecto Estratégico	Actividad	Responsable	Seguimiento	PROGRAMACION 2008			
				I TRIM	II TRIM	III TRIM	IV TRIM
Crear, introducir y mejorar nuestras vías y medios de comunicación, como estrategia para lograr el desarrollo integral de nuestras localidades.	Rastreo y revestimiento de la carretera de la localidad de San Felipe Atonilco.	CMDRS Presidente	Programado	X			
			Realizado			X	
	Rastreo y revestimiento de la carretera de la localidad de Rancho La Virgen.	CMDRS Presidente	Programado	X			
			Realizado			X	
	Rastreo y revestimiento de la carretera de la localidad de San Juan Viejo	CMDRS Presidente	Programado	X			
			Realizado		X		
	Rastreo y revestimiento de la carretera de la localidad de El Cohete.	CMDRS Presidente	Programado	X			
			Realizado			X	
	Construcción de la línea de conducción de agua potable en la Cabecera Municipal.	Comisión CMDRS Presidente	Programado		X		
			Realizado				X

Proyecto Estratégico	Actividad	Responsable	Seguimiento	PROGRAMACION 2008			
				I TRIM	II TRIM	III TRIM	IV TRIM
Crear, introducir y mejorar nuestras vías y medios de comunicación, como estrategia para lograr el desarrollo integral de nuestras localidades.	Pavimentación de las calles del Municipio de Santa María Zacatepec.	CMDRS Presidente	Programado	X			
			Realizado				X
	Estudio topográfico de camino para la localidad de San Vicente Piñas.	CMDRS Presidente	Programado	X			
			Realizado				X
	Estudio topográfico de camino para la localidad de San Felipe Atotonilco.	CMDRS Presidente	Programado	X			
			Realizado				X
	Terminación de la capilla de San Felipe Atotonilco.	Comisión CMDRS Presidente	Programado	X			
			Realizado			X	

CONCLUSIONES Y RECOMENDACIONES

En conclusión se quiere que este documento sea tomado en cuenta para la toma de decisiones de las diferentes dependencias, sean estas Federales, Estatales o Municipales. Y darle seguimiento, es decir que no sea un documento que se haya elaborado solo por cumplir un requisito mas de la administración actual, sino que nos sirva para las administraciones venideras las cuales se deben de comprometer a darle seguimiento y las actualizaciones pertinentes que se requieran para una administración eficiente y para contar con un municipio en vías de desarrollo.

Este documento debe ser actualizado constantemente por lo que el Consejo Municipal de Desarrollo Rural Sustentable del Municipio de Santa María Zacatepec, debe reunirse como han venido trabajando mes con mes para darle seguimiento a los proyectos que se contemplan en este Plan.asi mismo se deben evaluar los avances obtenidos para saber si se esta cumpliendo con lo establecido en el mismo documento.

ANEXOS:

FORTALEZAS, OPORTUNIDADES, DEBILIDADES Y AMENAZAS.

Dentro de cualquier institución, empresa, organización, grupo o municipio existen las fortalezas, las oportunidades y claro esta que también existen las debilidades y amenazas que impiden que se haga un trabajo bien hecho.

Cabe mencionar que todo también existe en nuestro municipio y que por lo tanto tenemos que trabajar para mejorarlo, todo esto no solo se da dentro del municipio sino es algo que tenemos que relacionar con lo que se vive en el campo, como municipio tenemos muchas fortalezas y oportunidades en las cuales trabajar y explotar de manera eficiente, pero para realizar este trabajo debemos conocer cuales son nuestra debilidades y cuales son las amenazas, esto para saber en que situación estamos y sobre que es lo que debemos dar mayor prioridad.

Todo esto tiene un fin que nos permite mas que nada buscar nuevas estrategias y aprovechar todos los recursos con los contamos para desempeñar un buen papel dentro de nuestras actividades y alcanzar cualquier objetivo propuesto.

CUADRO DEL SISTEMA FODA

DEBILIDADES	FORTALEZAS
<p>1.- Mala conservación de la biodiversidad 2.- Deforestación excesiva 3.- Mal uso de los materiales de los ríos 4.- Contaminación en los ríos 5.- Caza inmoderada de animales salvajes 6.- Pesca inmoderada 7.- Mala atención en clínicas y casas de salud 8.- falta de medicamentos y material de curación 9.- Falta de médicos de planta para las clínicas 10.- Viviendas muy pobres en zonas rurales 11.- Pérdida de la cultura 12.- Falta de asesoría técnica y capacitación 13.- No hay suficiente infraestructura de salud 14.- Uso indebido de productos químicos 15.- Incendios excesivos en tiempos de sequía 16.- Falta de participación de la mujer 17.- Escuelas muy dañadas 18.- Calles muy reducidas 19.- Deficiencia en el abasto de agua potable 20.- Muchas plagas en las cosechas 21.- No hay tecnología para el campo 22.- Falta de un mercado de abastos 23.- Falta de comercialización de productos 24.- Emigración excesiva 25.- Carreteras en muy mal estado 26.- Falta de puentes vehiculares 27.- Falta de organización entre dependencias 28.- Falta de apoyos para el campo y el ganado 29.- falta de apoyo para infraestructura 30.- Falta de integración de las organizaciones</p>	<p>1.- Cursos de educación ambiental 2.- Contamos con tierras cosecheras 3.- Contamos con una gran cultura 4.- La gente es muy unida 5.- Contamos con agua suficiente 6.- Contamos con una gran riqueza en recursos naturales 7.- Contamos con grandes llanuras para ganado 8.- Una buena producción en ganado y agricultura 9.- Contamos con gente capaz para el trabajo duro 10.- Contamos con medios de comunicación básicos. 11.- Estamos ubicados sobre la carretera federal hacia la costa y hacia la capital 12.- Existen infraestructura básica 13.- Existe la comunicación básica 14.- Contamos con apoyos económicos del gobierno aunque no sea suficiente 15.- contamos con reservas y lugares de interés para proyectos de ecoturismo</p>
OPORTUNIDADES	AMENAZAS
<p>Contamos con el servicio de gasolinera en el municipio. Contamos con diferentes cajas de ahorro Existe un mercado artesanal en el municipio Tenemos acceso a los mercados foráneos Contamos con medios de comunicación teléfono, Internet, correos y transporte</p>	<p>Falta de capacitación a la gente Emigración excesiva de la juventud y personas activas Robo de ganados Inestabilidad en los precios de la canasta básica Robo de automóviles en la región Asaltos en las carreteras de la región</p>