

INDICE

Pág.

Mensaje del Presidente Municipal	1
INTRODUCCIÓN	3
Principios de la Planeación del Desarrollo Municipal	6
Marco referencial	
a) Marco Jurídico	7
b) Marco Metodológico	9
c) Marco Normativo	12

DIAGNÓSTICO MUNICIPAL PARTICIPATIVO

CAPITULO I	
EJE AMBIENTAL	
1.1 Localización geográfica	14
1.2 Características generales del territorio	15
a) Clima	
b) Eventos climáticos y geomorfológicos	
1.3. Relieve	16
1.4. Hidrología	16
1.5 Vegetación y uso de suelo	18
1.6 Flora	18
1.7 Fauna	19
1.8 Aprovechamiento de Recursos maderables	20
1.9 Patrón de asentamientos humanos	21

1.10 Manejo y tratamiento de residuos	21
---------------------------------------	----

CAPITULO II	
EJE SOCIAL	
2.1 Actores Sociales	25
2.2 Infraestructura Social	27
a) Infraestructura en educación	27
b) Infraestructura de salud	28
c) Infraestructura eléctrica	30
d) Agua entubada	32
e) Vivienda	34
f) Drenaje y saneamiento	36

CAPITULO III	
EJE HUMANO	
3.1 Reseña histórica	39
3.2 Datos demográficos	39
3.3. Patrón y efectos de migración	42
3.4 Telecomunicaciones	44
3.5 Caminos y carreteras	45
3.6 Abasto rural y otros servicios	46
3.7 Servicios de salud	47
3.8 Educación	49
3.9 Índice de marginación	52
3.10 Lengua indígena	53

3.11 Religión	53
3.12. Costumbres y tradiciones	54
a) Creencias	55
b) Rito al matrimonio	56
c) Rito al cultivo de maíz	56
d) Tributo a los muertos	57
e) Otras formas de curar	57

CAPITULO IV	
EJE ECONÓMICO	
4.1 Población económicamente activa	60
4.2 Sectores económicos (Primario, Secundario y Terciario)	61
4.3 Principales actividades del sector primario	64
a) Producción agrícola	64
b) Producción pecuaria	69
c) Comercio	71
4.4 Tenencia de la tierra	71
4.5 Aprovechamiento forestal	73
4.6. Infraestructura productiva	73
4.7 Servicio (Turismo alternativo)	73
4.8 Producción artesanal	73
4.9 Cadenas productivas	73
4.10 Valor agregado	74

CAPITULO V	
-------------------	--

EJE INSTITUCIONAL	
5.1 Organización Municipal	76
5.2 Infraestructura y Equipo Municipal	80
5.3 Ingresos	82
5.4 Reglamentación Municipal	85
5.5 Seguridad Pública	86
5.6 Protección Civil	87
5.7 Cronología de los Presidentes Municipales	88
5.8 Fortalecimiento de las relaciones	90

PLAN DE DESARROLLO MUNICIPAL

CAPITULO VI	
PLAN DE DESARROLLO MUNICIPAL	
6.1 Presentación	92
6.2 Análisis de los Problemas	93
6.3 Planteamiento de los proyectos estratégicos	93
6.4 Rumbo del Consejo	101
6.5 Visión y Misión	103
6.6 Programación	104
Anexos	117
Identificación de Soluciones	130
Conclusiones y recomendaciones	141
Bibliografía	142
Actas, Listas de asistencia y Calendario de Reuniones Ordinarias 2008	

INDICE DE CUADROS

Cuadro		Pág.
1	Colindancias del Municipio de Santo Domingo de Morelos con otros municipios	14
2	Eventos climáticos que afectan la localidad	15
3	Eventos geomorfológicos que afectan la localidad	16
4	Fuentes naturales de agua	17
5	Especies no maderables útiles para la población	18

6	Priorización de obras 2008-2010 de infraestructura escolar	28
7	Localidades que cuentan con infraestructura de servicios de salud	29
8	Número de viviendas por comunidad que requieren del servicio de electrificación	31
9	Priorización de necesidades de electrificación 2008	31
10	Situación de las localidades, respecto al servicio de agua para uso domestico	33
11	Priorización de infraestructura para agua potable	33
12	Cantidades y porcentajes de las viviendas que cuentan con algunos bienes muebles e inmuebles	35
13	Comunidades beneficiadas con el Programa "Piso firme" durante el 2008	36
14	Situación del servicio de drenaje en cada una de las comunidades	37
15	Censo poblacional 2008	41
16	Cobertura de derechohabiencia en el municipio de Santo Domingo de Morelos	48
17	Sector primario	61
18	Sector secundario	62
19	Sector Terciario	62
20	Costo de producción de maíz	66
21	Censo de Producción Agrícola 2008	67
22	Principales cosechas del año 2003 al 2007	68
23	Animales de traspato más comunes y principales usos	70
24	Comercialización de las especies domésticas y silvestres	71
25	Principales productos derivados de las especies domésticas y silvestres	71
26	Cuadro de distribución de superficies del territorio	72

	municipal (resultado del levantamiento)	
27	Integrantes del cabildo municipal 2008-2010	77
28	Representantes municipales por localidad	78
29	Asesores municipales	79
30	Integrantes del comisariado de bienes comunales 2006-2008	79
31	Montos asignados al municipio durante los años 2005-2008, del ramo 28 y 33	85
32	Cronología de los Presidentes municipales	89
33	Proyecto estratégico del Eje Económico	95
34	Proyecto estratégico del Eje Social	96
35	Proyecto estratégico del Eje Humano	98
36	Proyecto estratégico del Eje Ambiental	99
37	Proyecto estratégico del Eje Institucional	100
38	Matriz de involucrados en la gestión del Proyecto estratégico del Eje Económico	105
39	Matriz de involucrados en la gestión del Proyecto estratégico del Eje Social	106
40	Matriz de involucrados en la gestión del Proyecto estratégico del Eje Humano	107
41	Matriz de involucrados en la gestión del Proyecto estratégico del Eje Ambiental	108
42	Matriz de involucrados en la gestión del Proyecto estratégico del Eje Institucional	109
43	Programación de actividades del Eje Económico	110
44	Programación de actividades del Eje Social	112
45	Programación de actividades del Eje Humano	113
46	Programación de actividades del Eje Ambiental	114

47	Programación de actividades del Eje Institucional	115
----	---	-----

INDICE DE FIGURAS

Fig.		Pág.
1	Taller "Diagnóstico Municipal Participativo 2008"	9
2	Recorrido a las comunidades del municipio	10
3	Comité del DIF y Comité de agua potable por sistema de bombeo	11
4	Reuniones del Consejo Municipal de Desarrollo Rural Sustentable	11
5	Localización del Municipio de Santo Domingo de Morelos	14
6	Tipos de relieve	16
7	Rio Santo Domingo de Morelos, Cabecera Municipal (Diagnóstico Municipal Participativo)	17
8	Especies de la flora representativa del Municipio	19
9	Fauna representativa del Municipio	20
10	Basurero municipal	23
11	Comité de piso firme	25
12	Sitio de taxis y camionetas	26
13	Condiciones en las que se encuentra la escuela primaria 21 de Marzo de Macahuitera	27
14	Construcción de la escuela primaria 21 de Marzo de Macahuitera	27
15	Estado en que se encuentra la infraestructura de las casas de salud	29
16	Viviendas en extrema pobreza existentes en la mayoría de las comunidades	34
17	Porcentaje de hombres y mujeres del total de la	40

	población del año 2005	
18	Distribución de la población 2008 por comunidades	41
19	Crecimiento poblacional de 1950 a 2005	42
20	Principales caminos y brechas de Santo Domingo de Morelos	45
21	Condiciones de los caminos que comunican al Municipio	46
22	Plaza o tianguis en la cabecera municipal de Santo Domingo de Morelos	47
23	Centro de Salud de la comunidad de Caña Brava	49
24	Porcentaje de analfabetismo en hombres y mujeres	49
25	Porcentaje de analfabetismo en hombres y mujeres de 8 años en adelante	50
26	Porcentaje de educación básica en hombres y mujeres	50
27	Porcentaje de educación posbásica en el Municipio	51
28	Alumnos de la escuela primaria en la comunidad de las pilas	51
29	Marginación en la Costa y Sierra Sur	52
30	Iglesia principal de la cabecera municipal de Santo Domingo de Morelos	53
31	Banda Juvenil Municipal de Santo Domingo de Morelos "Alborada costeña"	55
32	Población Económicamente activa de Santo Domingo de Morelos	60
33	Comercio en la cabecera municipal	63
34	Porcentaje de los 3 sectores económicos	63
35	Porcentaje de ingresos de la población económicamente activa	64
36	Cultivo de la jamaica	65
37	Superficie sembrada de Jamaica, frijol y maíz desde el	68

	año 2003 al 2007	
38	Ganadería de traspatio típica del Municipio de Santo Domingo	69
39	Uso del suelo	72
40	Palacio Municipal de Santo Domingo de Morelos	80

ANEXOS

No.		Pág.
1	Problemática de los ejes de desarrollo	117
2	Matriz de Priorización de Problemas	119
3	Matriz de Análisis de Problemas (Eje Económico)	120
4	Matriz de Análisis de Problemas (Eje Social)	121
5	Matriz de Análisis de Problemas (Eje Humano)	122
6	Matriz de Análisis de Problemas (Eje Ambiental)	123
7	Matriz de Análisis de Problemas (Eje Institucional)	124
8	Árbol de Problemas: Los productores de Santo Domingo de Morelos no han podido consolidar la Cadena Productiva Jamaica	125
9	Árbol de Problemas: Existe una inadecuada infraestructura de servicios básicos y de servicios de comunicación, afectando al 60% de la población total	126
10	Árbol de Problemas: Alto índice de analfabetismo	127
11	Árbol de Problemas: Contaminación Ambiental	128
12	Árbol de Problemas: Deficiencias en la Admón. Mpal.	129
13	Árbol de Soluciones: Consolidación de la Cadena productiva Jamaica	131
14	Árbol de Soluciones: Adecuada infraestructura de servicios básicos y de servicios de comunicación,	132

	beneficiando al total de la población	
15	Árbol de Soluciones: Disminución de índice de Analfabetismo	133
16	Árbol de Soluciones: Manejo adecuado de la basura	134
17	Árbol de Soluciones: Eficacia en la Admón. Municipal	135
18	Matriz de Soluciones Estratégicas Eje económico	136
19	Matriz de Soluciones Estratégicas Eje Social	137
20	Matriz de Soluciones Estratégicas Eje Humano	138
21	Matriz de Soluciones Estratégicas Eje Ambiental	139
22	Matriz de Soluciones Estratégicas Eje Institucional	140

MENSAJE DEL PRESIDENTE MUNICIPAL

Hemos iniciado una nueva etapa de trabajo para Santo Domingo de Morelos, ahora el eje central de la presente administración, será consolidar la democracia en todos los ámbitos de la vida social de nuestro entorno, empezando por el **Plan Municipal de Desarrollo Rural Sustentable**, el cual reúne las inquietudes y necesidades de las comunidades y barrios que forman parte de nuestro municipio; también representa el esfuerzo y participación de las Autoridades y Representantes Municipales de las localidades.

Conjuntamente plasmamos no solo información sobre la situación actual en que se encuentra nuestro municipio, sino también la exigencia y compromiso de los integrantes de mi cabildo, para unir esfuerzos con el Gobierno tanto Federal como Estatal y de los Ciudadanos, con la finalidad de construir un proyecto que mejore nuestra calidad de vida, como es el progreso social, económico, político y cultural, no obstante en este Plan Municipal se marcan las pautas y lineamientos para alcanzar nuestras metas propuestas.

Lo anterior sólo se puede lograr asumiendo una visión armónica de la democracia, en donde todos los ciudadanos desempeñen una función activa, promoviendo un desarrollo integral sostenible y sustentable. La democracia plena que se aspira construir implica mejorar las condiciones de vida de las poblaciones; fomentar la equidad como un sello de todos los programas de gobierno; potenciar la participación ciudadana en el señalamiento de necesidades y en la toma de decisiones; realizar cada acto con honestidad y plena transparencia, además, involucra la eficacia en el ejercicio de la presente administración, porque más allá de las buenas intenciones, estamos obligados a dar buenos resultados.

El Plan Municipal de Desarrollo Rural Sustentable 2008–2010 es una convocatoria para alcanzar juntos un desarrollo que beneficie a todos, en especial a quienes más lo necesitan. En suma, es una invitación para lograr un desarrollo participativo en corresponsabilidad, que involucre y llame a la unión y esfuerzo de todos. Es un requerimiento para fortalecer nuestra unidad, un llamado a la vigencia plena de nuestros derechos, de nuestra cultura y nuestros valores.

En este plan se refleja el compromiso y la obligación que las autoridades hemos adquirido para asegurar que este esfuerzo no sea en vano, por lo que se estará vigilando el desarrollo y cumplimiento del mismo.

“Dale un pescado a un hombre y lo alimentaras por un día, enséñalo a pescar y lo alimentaras toda su vida” (Proverbio Chino)

Atentamente

El Presidente Municipal Constitucional

Profr. Nicolás García Ambrosio

INTRODUCCIÓN

México actualmente es considerado como un país subdesarrollado, debido en gran parte a la poca industria que hay en nuestro país, comparado con otros países que están desarrollados, se puede decir que México está muy lejos de lograr pasar de un país subdesarrollado a un país desarrollado, sin embargo hoy tenemos que trabajar mucho, ser constantes y no bajar la guardia y la única forma de lograrlo sin duda alguna es por medio de la producción. La política de hoy en día es la modernización del campo mexicano, señala que para alcanzar el bienestar social en el medio rural es necesario aumentar la producción y competitividad, así como crear empleos en el campo, mejorar los niveles de educación y los servicios de salud, tener una vida digna y una dieta alimenticia satisfactoria, así como seguridad jurídica en la tenencia de la tierra, sin embargo para que esto se logre es necesaria la participación de los actores del campo a través de una buena organización y consolidación, para que de esta manera se pueda lograr el impulso de la autogestión y concertación de los recursos que ofrece tanto el Gobierno Federal como Estatal.

La producción es considerada como una de las prioridades más importantes del país, porque través de esto se llega a lograr el desarrollo económico y con ello el desarrollo social, el cual es apoyado por diversos programas promovidos por el Gobierno Federal en coordinación con el Estatal.

El propósito de la elaboración del diagnóstico municipal participativo es recrear y analizar la situación actual del municipio, su problemática y sus potencialidades para cambiar esa realidad. El diagnóstico municipal participativo promueve el diálogo para intercambiar información e interpretaciones de la situación que se está viviendo en las localidades del municipio para reflexionarlos, caminando hacia una nueva realidad.

El presente trabajo, se realizó mediante la participación y colaboración de los integrantes del Consejo Municipal de Desarrollo Rural Sustentable y a través de un diagnóstico municipal participativo y estadístico, sin estos elementos no hubiera sido posible la elaboración del **Plan Municipal**, siendo este la base como eje rector de desarrollo del municipio de Santo Domingo de Morelos.

El **Plan Municipal de Desarrollo Rural Sustentable**, es un documento que nos servirá como guía en el quehacer diario, así como para la toma de decisiones e implementación de programas y proyectos para el desarrollo del municipio, además de ser un instrumento de gestión ante las instituciones Federales y Estatales.

Analíticamente se trabajó en cinco grandes ejes del desarrollo rural:

- **Institucional:** Este eje describe la capacidad instalada del Ayuntamiento para realizar su tarea de gobernar. Se precisa la infraestructura con que se cuenta, los recursos humanos y financieros (ingresos municipales, donaciones, impuestos y derechos), recursos materiales (equipo, vehículos, oficinas, etc.) y servicios que presta el Ayuntamiento a la población.
- **Social:** Este eje permite entender y reconocer la manera en que los habitantes conviven, se organizan e interactúan.
- **Humano:** Este eje describe quienes integran el municipio, que capacidades y habilidades tienen (que saben hacer), como viven, que piensan, y que creen (actitudes), de donde vienen y adonde desean ir.

- **Ambiental:** En este eje se realizó una descripción básica como es la delimitación del territorio, ubicación, límites, extensión y características generales del territorio (Fisiografía, clima, suelo, vegetación, etc.).
- **Económico:** Este eje describe las actividades del municipio que generan ingresos económicos o en especie a la población, a través de la producción de un bien o un servicio, mencionando la situación actual de los problemas que presenta y las potencialidades que tiene.

A través de cada uno de estos ejes se fue describiendo la realidad del municipio, en donde se plantearon objetivos estratégicos y líneas de acción, con el fin de generar oportunidades que permitan aprovechar de manera óptima y responsable los recursos naturales del entorno y de transformar el campo de Santo Domingo de Morelos, para convertirlo en un espacio productivo y más rentable, así como también fomentar y fortalecer la educación como factor importante del desarrollo, sin desatender los problemas de salud de la población, estableciendo un equipo de trabajo eficaz, transparente, de trato humano y con gran capacidad de gestión con el objetivo de llegar a posicionar el municipio como un referente en el estado de Oaxaca.

PRINCIPIOS DE LA PLANEACIÓN DEL DESARROLLO MUNICIPAL

- ✓ **Consenso.**- Todos los acuerdos y decisiones que el Consejo Municipal toma se realizan de manera consensada entre los integrantes del mismo, de tal forma que cada uno de ellos participa y es tomado en cuenta.

- ✓ **Corresponsabilidad.**- La planeación refleje los esfuerzos y preocupaciones de los tres niveles de gobierno y ciudadanía

- ✓ **Participación informada.**- Cada tema tratado en reunión de Consejo Municipal de Desarrollo, es informado a los integrante del mismo en una reunión antes o a través de un oficio, de tal forma que el día que se lleva a cabo, la participación de cada uno de los integrantes sea más fluida y coherente.

- ✓ **Sustentabilidad.**- Un municipio tendiente a crear las condiciones para ampliar las oportunidades de participación activa de sus pobladores en el manejo eficiente y armónico de los recursos naturales, tecnológicos y humanos, con el fin de obtener una mayor capacidad autónoma de crecimiento que conlleve a un mejoramiento del nivel de vida de la población.

- ✓ **Igualdad de género.**- Todos somos iguales, hombres y mujeres tenemos los mismos derechos y obligaciones, si respetamos estos principios estaremos cumpliendo con la equidad de género.

- ✓ **Transparencia y rendición de cuentas.**- Se rinden cuentas por cada una de las acciones llevadas a cabo en la administración actual.

MARCO DE REFERENCIA

a) MARCO JURÍDICO

El Plan Municipal de Desarrollo es el instrumento rector que permite dar cumplimiento a lo establecido en la Constitución Política de los Estados Unidos Mexicanos, en su artículo 25 señala que el Estado tiene la rectoría del Desarrollo Nacional como es el Desarrollo Económico, el Empleo y la Distribución equitativa del Ingreso y de la Riqueza.

Así mismo, establece las bases del Sistema Nacional de Planeación Democrática y Plan Nacional de Desarrollo, en el artículo 26; y reconoce la personalidad jurídica del Municipio y la obligación de Planear su Desarrollo en el artículo 115.

Por otra parte, la Constitución Política del Estado Libre y Soberano de Oaxaca, determina la responsabilidad del Ayuntamiento en la Planeación del Desarrollo y le faculta para brindar servicios públicos.

La Ley de Planeación del Estado de Oaxaca, determina que es responsabilidad de los Ayuntamientos conducir la Planeación del Desarrollo de los Municipios con la participación democrática de los grupos sociales, en su artículo 5.

La Ley de Planeación del Estado de Oaxaca en el artículo 7 menciona que, los Presidentes Municipales observarán, promoverán y auxiliarán, en el ámbito de su jurisdicción, lo conducente para la instrumentación del Sistema Estatal de Planeación Democrática. Los Ayuntamientos que cuenten con capacidad técnica y administrativa para realizar Planes, elaborarán a través de las Comisiones de Planificación y Desarrollo, los Planes Municipales así

como los Programas Operativos anuales y los remitirán a la Legislatura del Estado, para su conocimiento y las observaciones que procedan.

La Ley Municipal para el Estado de Oaxaca establece en el artículo 46, fracción XXXII que son atribuciones de los Ayuntamientos:

Participar en la formulación de Planes de Desarrollo Regional, los cuales deberán estar en concordancia con los Planes Generales de la materia, así como formular, aprobar y ejecutar los Planes de Desarrollo Municipal y los Programas de obras correspondientes

Artículo 48. El Presidente Municipal es el representante político y responsable directo de la Administración Pública Municipal, encargado de velar por la correcta ejecución de las disposiciones del Ayuntamiento, con las siguientes facultades y obligaciones:

Fracción XI. Elaborar el Plan de Desarrollo dentro de los seis primeros meses de su administración, así como los Programas anuales de obras y servicios públicos y someterlos al Ayuntamiento para su aprobación.

Fracción XII. Promover y vigilar la organización e integración de los Consejos de participación ciudadana en los Programas de Desarrollo Municipal.

Fracción XV. Promover la formación de los Consejos de colaboración municipal en apoyo a las actividades de planeación y educación, presidiendo sus reuniones de trabajo.

b) MARCO METODOLÓGICO

El diagnóstico participativo, es una herramienta muy importante ya que nos permite conocer la realidad del municipio, y la planeación participativa es un proceso que se genera de abajo hacia arriba, de los grupos sociales hacia las instituciones de gobierno. La planeación y el desarrollo deben iniciarse en lugares sujetos de estudio, donde se garantice que sea la población la que diseñe y elija su propio estilo de desarrollo, en este caso el municipio.

Para la elaboración del presente Plan Municipal de Desarrollo Rural Sustentable fue necesario desarrollar una serie de actividades como:

- a) **Talleres:** Se llevo a cabo un taller denominado "Diagnóstico municipal participativo", "Árbol de problemas" y "Árbol de soluciones", en el cual participaron los Representantes Municipales de las diferentes comunidades que conforman el Municipio, y se analizó cual es la problemática en cada una de las localidades, de acuerdo a los cinco ejes del Desarrollo Rural Sustentable.



Fig. 1 Taller "Diagnóstico municipal participativo 2008"

b) **Transecto o recorrido:** Se visitaron todas las comunidades que conforman el municipio con los Representantes Municipales, también contando con el apoyo de los Regidores de Educación, Salud y Obras, con la finalidad de verificar las condiciones en que se encuentran dichas localidades.



Fig. 2 Recorrido a las comunidades del municipio

c) **Entrevistas:** Fue necesario contar con la participación activa de los Comités de la población ya que expresaron su pensar y sentir, y de esta forma poder plasmar sus necesidades e inquietudes.



Fig. 3 Comité del DIF y Comité de Agua potable por sistema de bombeo

- d) **Reuniones con el Consejo Municipal de Desarrollo Rural Sustentable:** En una de las reuniones se desarrolló la misión, visión, objetivos estratégicos y líneas de acción; así como la priorizaron de proyectos estratégicos para la operación del Recurso Municipalizado en el seno de dicho consejo.



Fig. 4 Reuniones del Consejo Municipal de Desarrollo Rural Sustentable

c) MARCO NORMATIVO

En el planteamiento de acciones de fomento, proyectos económicos y obras de infraestructura presentes en nuestro plan de desarrollo municipal, buscamos en concordancia con el Plan Nacional de Desarrollo, reducir la pobreza extrema, asegurar la igualdad de oportunidades y la ampliación de capacidades para que todos los habitantes del municipio de Santo Domingo de Morelos, mejoren significativamente su calidad de vida y tengan garantizados alimentación, salud, educación, vivienda digna y un medio ambiente adecuado para su desarrollo tal y como lo establece la Constitución Política de los Estado Unidos Mexicanos y como lo plantea en uno de sus objetivos el Plan Nacional de Desarrollo.

Asegurar la sustentabilidad ambiental mediante la participación responsable de los mexicanos en el cuidado, la protección, la preservación y el aprovechamiento racional de la riqueza natural del país, es otro de los objetivos estratégicos planteados en el Plan Nacional de Desarrollo y en concordancia el presente Plan Municipal, plantea en el Eje ambiental diversas acciones, proyectos económicos y obras de infraestructura.

De igual forma, combatir de manera frontal la marginación y la pobreza, mediante la realización de acciones para el desarrollo de la cultura, de la educación y el cuidado de la salud, mismos puntos reflejados en el Plan Estatal de Desarrollo y en concordancia con el Plan Municipal de Santo Domingo de Morelos.

CAPÍTULO I

DIAGNÓSTICO DEL EJE AMBIENTAL

1.1 LOCALIZACIÓN GEOGRÁFICA

El municipio de **Santo Domingo de Morelos** se localiza al Sur de la Capital del Estado y se ubica en la Región Costa, Distrito 30 Pochutla; tiene una superficie de 107.17 km². Sus coordenadas geográficas son 15°50'04" latitud norte, 96°40'01" longitud oeste y una altitud de 155 metros sobre el nivel del mar. La distancia total, partiendo de la ciudad de Oaxaca a la cabecera municipal es de 290 kilómetros, con un tiempo estimado de 6 horas tomando la ruta Oaxaca-Pochutla y 7 horas de recorrido aproximado Oaxaca-Puerto Escondido.



Fig. 5. Localización del Municipio de Santo Domingo de Morelos

Colindancias:

Ubicación a partir del centro de la localidad	Referencia
AL ESTE	Candelaria Loxicha
AL OESTE	Santa María Colotepec
AL SUR	Santa María Tonameca
AL NORTE	San Agustín Loxicha

Cuadro 1. Colindancias del Municipio de Santo Domingo de Morelos con otros Municipios.

1.2 CARACTERÍSTICAS GENERALES DEL TERRITORIO

a) *Clima*

El clima predominante en el municipio de Santo Domingo de Morelos es templado con lluvias en verano. También podemos encontrar otros climas como: semicálido subhúmedo con temperatura media anual mayor de 18 grados centígrados y cálido subhúmedo con temperatura media anual mayor de 22 grados centígrados.

La temperatura media anual en el municipio es de 18 grados centígrados y la precipitación pluvial oscila de 800 a 1500 milímetros anuales.

b) *Eventos climáticos y geomorfológicos*

De acuerdo con la ubicación, las características fisiográficas y condiciones climáticas, el municipio de Santo Domingo de Morelos está expuesto a una serie de eventos cuyas consecuencias se enumeran a continuación:

Evento	Frecuencia	Efectos más comunes
Vientos intensos, remolinos, tolvaneras	Esporádico en cualquier época del año	Efectos en la salud de la población, daños parciales en viviendas y muerte de ganado y otros animales
Lluvias torrenciales o trombas	Durante los meses de lluvia	Efectos en la salud de la población, daños parciales en viviendas, destrucción de viviendas, de campos cultivados y/o forestales y pérdida de la cosecha
Ciclones	Durante los meses de lluvia	Muertes humanas, efectos en la salud de la población, muerte de ganado y otros animales, daños parciales en vivienda y destrucción de viviendas
Huracanes	Durante los meses de lluvia	Muertes humanas, efectos en la salud de la población, muerte de ganado y otros animales, daños parciales en la vivienda y destrucción de viviendas

Cuadro 2. Eventos climáticos que afectan la localidad. Fuente: SEDESOL, Cédulas de Información Básica para Centros Estratégicos Comunitarios (CIBCEC), 2003

Evento	Frecuencia	Efectos más comunes
Temblores	Esporádico en cualquier época del año	Daños parciales en viviendas, destrucción de viviendas, edificios públicos y refugios, interrupción de la comunicación telefónica y energía eléctrica.

Cuadro 3. Eventos geomorfológicos que afectan la localidad. Fuente: SEDESOL, Cédulas de Información Básica para Centros Estratégicos Comunitarios (CIBCEC), 2003

1.3 RELIEVE

El municipio de Santo Domingo de Morelos se encuentra en las faldas de la Sierra Madre del Sur. De acuerdo con la información obtenida en campo, el relieve se caracteriza por terrenos con ondulaciones y poca pendiente y en algunas localidades de tipo plano.

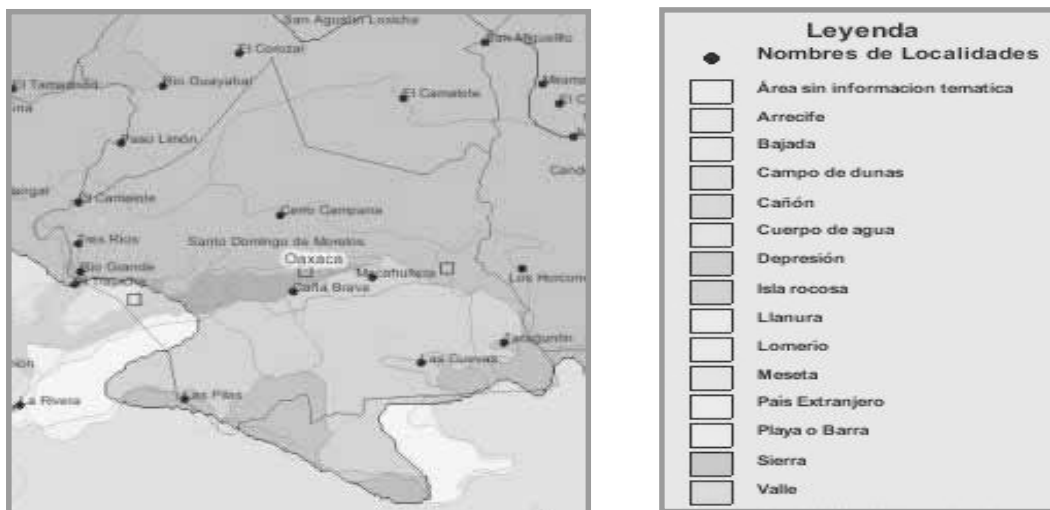


Fig.6 Tipos de relieve

1.4 HIDROLOGÍA

El Municipio cuenta con un río al que se le denomina Santo Domingo; el agua que se extrae se usa principalmente para riego de cultivos y en ocasiones para consumo humano, la mayor cantidad de agua para uso doméstico se capta de manantiales, pozos noria y profundos. A continuación se enumeran

las principales fuentes naturales de agua que existen en la localidad y sus alrededores, así como los usos que se les dan y, en su caso, el tipo de contaminación que las afectan.

Fuente natural de agua	Fuente de recarga	Principales usos	Tipo de contaminación
Manantial u ojo de agua	Lluvia	Consumo humano, uso doméstico y otro	Se generan procesos naturales que dañan la calidad del agua e impiden su consumo.
Río	Lluvia	Consumo animal y riego	Se arrojan desechos sólidos, detergentes y otras sustancias químicas y desechos orgánicos como plantas y animales muertos

Cuadro 4. Fuentes naturales de agua. Fuente: SEDESOL, Cédulas de Información Básica para Centros Estratégicos Comunitarios (CIBCEC), 2003

El río que atraviesa en la cabecera municipal, en épocas de lluvia crece mucho y no pueden pasar los habitantes de las siguientes comunidades a la cabecera municipal: Barrio Nuevo, Caña Brava, Macahuitera, San José Piedras Negras, Paraje Taraguntin, Las Cuevas y Yerba Santa, entre otras comunidades que no pertenecen al municipio, por lo que es muy importante la construcción de un puente vehicular, que evite cualquier tipo de accidente que pueda ocurrir al tratar de atravesar este río.



Fig. 7. Río Santo Domingo de Morelos en la Cabecera Municipal. Fuente: Diagnóstico Municipal Participativo 2008

1.5 VEGETACIÓN Y USO DE SUELO

El clima, junto con el relieve y la latitud, favorece la existencia de un tipo de vegetación silvestre predominante de tipo selva mediana subcaducifolia. En el entorno de la localidad existen especies vegetales que crecen de forma silvestre y que representan cierta utilidad para la población. A continuación se presenta el uso y las condiciones en que se encuentran.

Especie silvestre	Principales usos	Condición
Pastizales	Consumo animal	Crece sólo en época de lluvias
Otate	Materia prima y Leña	Crece todo el año
Cola de caballo	Medicinal	Crece todo el año

Cuadro 5. Especies no maderables útiles para la población. Fuente: SEDESOL, Cédulas de Información Básica para Centros Estratégicos Comunitarios (CIBCEC), 2003

El tipo de suelo que predomina, es el llamado cambisol eutrigo, localizado en zonas húmedas y que permite el cultivo de maíz y frutales. Otro suelo con gran presencia es el regosol dístico, que se caracteriza por localizarse en altitudes y climas variados, además de tener la capacidad para desalojar el exceso de agua, debido a sus características es necesario aplicar fertilizantes a la tierra para lograr su productividad.

Se ha registrado un cambio de uso de suelo importante en los últimos años. El uso de suelo anterior era de tierras agrícolas de temporal que cambió a área habitada debido al crecimiento urbano.

1.6 FLORA

La vegetación característica de esta región consiste en plantas y árboles de mediana estatura, por citar algunas: Nopal, ciruelares, almendrales, mango, tamarindo, carnisuelo, macahuite, carnero, cacahuanáno, hormiguero,

tololote, caolote, y plantas comestibles como chepil, yerba mora, quintonil, calabaza, etc.



Fig. 8.- Especies de Flora representativas del Municipio

1.7 FAUNA

Dentro de la diversidad faunística con que cuenta el Municipio de Santo Domingo de Morelos encontramos mamíferos grandes y pequeños como son: venado, tlacuache, zorrillo, armadillo, conejo, mapache, tejón; entre las aves que se encuentran principalmente son paloma, tortólas, gavilán, codorniz, gorrión, pájaro carpintero, chupa mirto o mejor conocidas como chuparrosita, chachalacas, pericos, cotorras, calandria, hurracas, lechuza, zanate, zopilote; y respecto a las víboras que se encuentran son: coralillo, mazacoa, tilcate, cascabel, lechuza así como iguanas y lagartijas.

Para los animales que se encuentran en peligro de extinción se requiere establecer periodos de veda y programas de conservación de la fauna silvestre.




Fig. 9. Fauna representativa del Municipio

Entre las especies acuáticas existentes en los ríos del Municipio se encuentran mojarras, truchas, camarón, chacales, sapos y ranas.

1.8 APROVECHAMIENTO DE RECURSOS MADERABLES

Las especies maderables más importantes en el Municipio de Santo Domingo de Morelos es la caoba, cacahuanáno, hormiguero, huizache, huanacastle, higareche, etc., los cuales se utilizan principalmente para la construcción de

cercas, leña, o bien se comercializan dentro de la misma comunidad para uso doméstico.

El II Censo de Población y Vivienda 2005 desafortunadamente no incluyó las viviendas particulares que utilizan leña para cocinar, sin embargo considerando la información del año 2000, se resume que son 602 viviendas, es decir, el grado de deforestación en Santo Domingo de Morelos es grave, pero definitivamente no hay algún programa local que promueva la reforestación.

1.9 PATRÓN DE ASENTAMIENTOS HUMANOS

El municipio de Santo Domingo de Morelos cuenta con 17 comunidades, en las cuales, las casas se encuentran muy dispersas unas de otras, a diferencia de la cabecera municipal, que cuenta con dos barrios y en estos las casas se encuentran casi pegadas unas de otras. La distancia que divide a una población de otra, la falta de caminos y carreteras en buen estado y la falta de medios de comunicación, hacen que el desarrollo de las comunidades sea muy lento y limite el crecimiento de las mismas.

1.10 MANEJO Y TRATAMIENTO DE RESIDUOS

Desafortunadamente en el Municipio de Santo Domingo de Morelos no existe ningún tipo de manejo de residuos, sin embargo, esta administración está contemplando llevar a cabo un programa de manejo y tratamiento de la basura, el cual abarca la concientización de la población, hasta contar con un sistema de recolección de basura y planta de tratamiento; con lo cual se pretende contribuir en el cuidado del medio ambiente y mejorar el nivel de calidad de vida de los habitantes.

No se realiza tratamiento alguno a las aguas negras o residuales porque no se cuenta con el servicio de drenaje y planta de tratamiento de aguas residuales. En la cabecera municipal, algunas viviendas de la población dirigen sus tuberías o mangueras a las calles para arrojar las aguas negras, que tienen como destino final el río que atraviesa la cabecera municipal, en otras viviendas se han hecho pozos profundos para desechar sus aguas negras y cuando se llenan utilizan pipas para vaciar sus fosas sépticas.

En la cabecera municipal la recolección de basura se realiza una vez a la semana (los días sábados) solo que el transporte no es suficiente ni adecuado para atender las necesidades de la población, lo cual hace que este servicio sea deficiente. Así mismo, la basura es depositada a cielo abierto en una extensión de 2,500 m², situado entre la Cabecera Municipal y los Bajos de Santo Domingo a solo 800 m de ambas poblaciones aproximadamente, y a 400 m de la escuela secundaria general "Rosario Castellanos" y el campo de fútbol, lo cual ha provocado la inconformidad de los habitantes por los diversos problemas que este genera, como son malos olores, contaminación del suelo y agua, proliferación de fauna nociva (ratas, cucarachas, moscas, gusanos, etc.), todo esto provoca enfermedades respiratorias y de tipo gastrointestinales, ante esta situación es necesario tomar medidas contundentes que permitan darle solución a la problemática de fondo, lo cual se puede lograr a través de la construcción de un relleno sanitario ubicado estratégicamente, lejos de cualquier asentamiento humano.



Fig. 10. Basurero Municipal. Fuente: Diagnóstico Municipal participativo 2008

La educación ambiental se proporciona por medio de la Clínica del IMSS - Oportunidades la cual se encuentra en la cabecera municipal y en el Centro de Salud SSA en la comunidad de Caña Brava, también se imparten pláticas en las comunidades que cuentan con Centros de Salud, en donde se les explica de la limpieza de las calles, patios de las casas y de la prevención del dengue, entre otros temas.

Por lo anterior, es indispensable implementar programas y cursos municipales para concientizar a la población en los diversos temas ambientales y de interés para la población.

Ver problemática en el anexo 1

CAPÍTULO II

DIAGNÓSTICO DEL EJE SOCIAL

2.1 ACTORES SOCIALES

El municipio de Santo Domingo de Morelos se organiza a través de Comités como son: educación, salud, agua potable (sistema de bombeo y de gravedad), drenaje, electrificación, piso firme, banda de música, DIF y protección civil; los cuales tienen tareas o actividades asignadas en beneficio de las comunidades.



Fig. 11 Comité de piso firme. Fuente: Diagnóstico Municipal Participativo 2008

Aún no cuentan con asociaciones productivas legalmente constituidas, sin embargo los productores de jamaica han empezado a organizarse para conformar asociaciones legalmente constituidas y así poder acceder a mejores beneficios otorgados por los diversos programas del gobierno estatal y federal.

Dentro de las organizaciones sociales que existen se encuentran las siguientes: Dos clubes deportivos (Cabecera Municipal y la comunidad de Caña Brava), y las siguientes asociaciones de transportistas (taxis y camionetas) con las siguientes rutas:

1) Ruta: Santo Domingo de Morelos – Escobilla, el medio de transporte es a través de taxis y camionetas, pertenecientes a la asociación “21 de marzo” y “10 de mayo”.



Fig. 12 Sitio de taxis y camionetas. Fuente: Diagnóstico Municipal Participativo 2008

2) Ruta: Santo Domingo de Morelos – Santa María Tonameca (pasando por las rancherías de Barrio Nuevo, Caña Brava, Macahuitera, Piedras Negras y Paraje Taraguntin), el medio de transporte es a través de camionetas, pertenecientes a la asociación “Cañada Morelos”.

3) Ruta: Santo Domingo de Morelos – Piedra del Sol, el medio de transporte es por camionetas, pertenecientes a la asociación “8 de diciembre”.

4) Ruta: Santo Domingo - Pochutla, el medio de transporte es a través de taxis, pertenecientes a la asociación “4 de agosto”.

2.2 INFRAESTRUCTURA SOCIAL

a) Infraestructura en Educación

En este aspecto se cuenta con 40 escuelas en los siguientes niveles: 13 Centros de Educación Preescolar, 20 Primarias una de estas es de CONAFE, 5 Telesecundarias, 1 Secundaria General y un IEEBO; de las cuales, 7 primarias se encuentran en proceso de construcción, ya que estas están hechas de carrizo y piso de tierra, además no cuentan con pupitres, para poder sentarse los alumnos ocupan bancas de madera, las cuales fueron hechas por los propios padres de familia; en la siguiente figura se presenta una muestra de las condiciones en que se encuentran estas escuelas.



Fig. 13 Condiciones en las que se encuentra la Escuela Primaria 21 de marzo de Macahuitera. Fuente: Diagnóstico Municipal Participativo 2008



Fig. 14 Construcción de la Escuela Primaria 21 de marzo de Macahuitera

Dentro del análisis de propuestas para obras de priorización 2008-2010 que presentaron cada uno de los Representantes Municipales en base al rubro de educación son las siguientes:

LOCALIDAD	NIVEL EDUCATIVO	NECESIDADES DE INFRAESTRUCTURA Y EQUIPO
Cerro Campana	Primaria	Bardeado Perimetral de Escuela Primaria Benito Juárez
Las Cuevas	Telesecundaria	Construcción de 2 aulas
Las Cuevas	Primaria	Construcción de una aula
Piedras Negras	Primaria	Construcción de 2 aulas
Piedras Negras	Telesecundaria	Construcción de una aula
Yerba Santa	Telesecundaria	Construcción de 3 aulas y una dirección
Las Pilas	Primaria	Construcción de 2 aulas
Piedra del Sol	Primaria	Construcción del Bardeado perimetral de la Escuela Primaria Niños Heroes
Bajos de Santo Domingo	Primaria	Construcción del bardeado perimetral de la Escuela Primaria Revolución
Macahuitera	Primaria	Construcción de un terraplén
Macahuitera	Primaria	Construcción de 3 aulas

Cuadro 6. Priorización de obras 2008 de infraestructura escolar. Fuente: Expediente municipal administrativo 2008 (Acta de priorización de obras 2008)

b) Infraestructura de salud

Para atender a la población, el municipio cuenta con una clínica del IMSS – Oportunidades en la cabecera municipal y un Centro de Salud SSA en la comunidad de Caña Brava. Se cuenta con 4 camas para atender a una población de 8,751 habitantes, estas camas se encuentran en la clínica del IMSS y Centro de Salud SSA, dos en cada una de ellas. En el resto de las comunidades hay 11 casas de salud y una provisional, la cual se encuentra en Barrio Nuevo.

De acuerdo a un recorrido que se realizó a las comunidades se detectó quienes cuentan con infraestructura en servicios de salud y en qué condiciones se encuentran, como se detalla a continuación.

NOMBRE DE LA LOCALIDAD	TIPO DE SERVICIO	CONDICIONES DE LA CONSTRUCCIÓN	MATERIALES QUE NECESITA	DEPENDENCIA
BARRIO CERRO HERMOSO	CLÍNICA DE SALUD	HECHA CON MATERIAL DE CONCRETO		IMSS
BARRIO LOS TAMARINDOS	CLÍNICA DE SALUD	HECHA CON MATERIAL DE CONCRETO		IMSS
BARRIO NUEVO	CASA DE SALUD	PROVISIONAL (LÁMINA DE CARTON)		SSA
CAÑA BRAVA	CENTRO DE SALUD	HECHA CON MATERIAL DE CONCRETO		SSA
MACAHUITERA	NO TIENE	NO TIENE		
SAN JOSÉ PIEDRAS NEGRAS	CASA DE SALUD	HECHA CON MATERIAL DE CONCRETO		IMSS
PARAJE TARAGUNTÍN	NO TIENE	NO TIENE		
LAS CUEVAS	CASA DE SALUD	HECHA CON MATERIAL DE CONCRETO		SSA
YERBA SANTA	CASA DE SALUD	HECHA CON MATERIAL DE CONCRETO		SSA
CERRO CAMPANA ALTO	NO TIENE	NO TIENE		
CERRO CAMPANA	CASA DE SALUD	HECHA CON TABLA ROCA		SSA
CERRO SAN ANTONIO	CASA DE SALUD	HECHA CON TABLA ROCA		SSA
PIEDRA DEL SOL	CASA DE SALUD	HECHA CON TABLA ROCA		SSA
BARRIO ALTO	NO TIENE	NO TIENE		
PASO SAN ANTONIO	CASA DE SALUD	HECHA CON MATERIAL DE CONCRETO		IMSS
BARRIO DEL RÍO	CASA DE SALUD	HECHA CON TABLA ROCA		SSA
LAS PILAS	CASA DE SALUD	HECHA CON TABLA ROCA		SSA
BAJOS DE SANTO DOMINGO	CASA DE SALUD	HECHA CON MATERIAL DE CONCRETO		IMSS
RÍO GRANDE	CASA DE SALUD	HECHA CON MATERIAL DE CONCRETO		SSA

Cuadro 7. Localidades que cuentan con Infraestructura de servicios de salud. Fuente: Diagnóstico Municipal Participativo 2008.

Como podemos observar en el cuadro anterior, en la infraestructura de salud la mayoría de las construcciones están hechas de concreto y material de tabla roca, y a estas les hacen falta medicamentos e instrumentos clínicos.



Fig.15. Estado de la infraestructura de las casa de salud. Fuente: Diagnóstico municipal participativo 2008

c) Infraestructura Eléctrica

La cobertura de este servicio abarca el 87.75% de un total de 1551 viviendas, es decir solo 1361 cuentan con energía eléctrica, de acuerdo con el II Censo de población y vivienda 2005 del INEGI.

La fuente principal de energía eléctrica en el municipio es una línea de transmisión de la CFE de bajo voltaje. En la cabecera municipal existe la red primaria de distribución y el cableado a las viviendas, el sistema se encuentra en buenas condiciones pero es insuficiente para el crecimiento poblacional.

Una de las quejas más relevantes de los ciudadanos de este municipio, es referente al bajo voltaje de transmisión de energía eléctrica, por lo que solicitan una línea de transmisión de alto voltaje o una mejor potencia.

De acuerdo a datos recientes, de las 19 localidades que tiene el municipio, contando barrios y rancherías, solo 18 localidades cuentan con el servicio de energía eléctrica, y solo hace falta una comunidad por cubrir. Sin embargo es importante señalar que de las 18 comunidades que ya cuentan con este servicio, existen algunas viviendas que se encuentran sin energía eléctrica, por lo que es importante ampliar la cobertura para cubrir en su totalidad el número de viviendas con este tipo de servicio, tal como se detalla en el siguiente cuadro:

LOCALIDADES	EXISTE UN COMITÉ	CUENTAN CON EL SERVICIO DE ELECTRIFICACIÓN	TOTAL DE VIVIENDAS	No. DE VIVIENDAS QUE LES HACE FALTA EL SERVICIO DE ELECTRIFICACION
BARRIO CERRO HERMOSO	NO	SI	225	6
BARRIO LOS TAMARINDOS	NO	SI	185	7
BARRIO NUEVO	SI	SI	105	15
CAÑA BRAVA	SI	SI	218	53
MACAHUITERA	NO	SI	110	40
SAN JOSÉ PIEDRAS NEGRAS	NO	SI	180	50
PARAJE TARAGUNTÍN	NO	SI	20	4
LAS CUEVAS	NO	SI	140	6
YERBA SANTA	NO	SI	130	8
CERRO CAMPANA ALTO	NO	SI	8	2
CERRO CAMPANA	NO	SI	100	6
CERRO SAN ANTONIO	NO	SI	40	10
PIEDRA DEL SOL	NO	SI	180	17
BARRIO ALTO	NO	NO	36	36
PASO SAN ANTONIO	NO	SI	48	1
BARRIO DEL RÍO	NO	SI	55	13
LAS PILAS	NO	SI	98	22
BAJOS DE SANTO DOMINGO	NO	SI	290	10
RÍO GRANDE	NO	SI	23	2

Cuadro 8. Número de viviendas por comunidad que requieren del servicio de electrificación. Diagnóstico Municipal Participativo 2008

Dentro de la priorización 2008-2010, de acuerdo al rubro de servicio de electrificación, los Representantes Municipales presentaron las siguientes propuestas:

LOCALIDADES	NOMBRE DEL PROYECTO O ACCIÓN
Barrio Los Tamarindos	Ampliación y mejoramiento de energía eléctrica
Las Cuevas	Ampliación de la red de energía eléctrica
San José Piedras Negras	Ampliación de la red de energía eléctrica
Caña Brava	Mejoramiento y ampliación de la red de energía eléctrica
Las Pilas	Ampliación de la red de energía eléctrica
Cerro San Antonio	Ampliación de la red de energía eléctrica
Barrio del Río	Mejoramiento de la red de energía eléctrica

Cuadro 9. Priorización de necesidades de electrificación 2008. Fuente: Expediente administrativo municipal 2008 (Acta de priorización de obras 2008)

d) Agua Entubada

De acuerdo al II Censo de población y vivienda 2005 del INEGI, del total de 1551 viviendas habitadas, 1167 no disponen de agua entubada de la red pública, lo que representa el 75.24%.

Actualmente la infraestructura con la que dispone la cabecera municipal para la distribución de agua entubada (Sistema por bombeo y gravedad) es la siguiente:

- 1 Pozo profundo
- 1 Línea de conducción y distribución a través de tubería.

Por lo que respecta a las demás comunidades, la mayoría no cuentan con este tipo de servicio, por lo tanto los habitantes tienen que acarrearla en bestias o pagan un medio de transporte para que les hagan llegar este vital líquido hasta sus hogares.

En el siguiente cuadro podemos observar cuál es la fuente de abastecimiento, situación legal, tipo de infraestructura y tipo de servicio con que cuentan las localidades:

RIO CERRO HERMO	POZO PROFUNDO Y MANANTIAL	SI	TUBERIA	TOMA DOMICILIARIA	SI
RIO LOS TAMARINDO	POZO PROFUNDO Y MANANTIAL	SI	TUBERIA	TOMA DOMICILIARIA	SI
BARRIO NUEVO	POZO PROFUNDO	EN PROCESO	TUBERIA	TOMA DOMICILIARIA	NO
CAÑA BRAVA	RÍO, MANANTIAL, POZO	NO APLICA	NO HAY	NO	NO
MACAHUITERA	POZO PROFUNDO	SI	TUBERIA	TOMA DOMICILIARIA	SI
EL JOSÉ PIEDRAS NEGRAS	POZO NORIA	NO APLICA	TUBERIA	NO	SI
PARAJE TARAGUNTÍN	GALERIA FILTRANTE	EN PROCESO	TUBERIA	TOMA DOMICILIARIA	NO
LAS CUEVAS	POZO NORIA	NO APLICA	TUBERIA	TOMA DOMICILIARIA	NO
YERBA SANTA	MANANTIALES, POZOS NORIA	NO APLICA	NO HAY	NO	NO
CERRO CAMPANA ALTO	MANANTIALES, POZOS NORIA	NO APLICA	NO HAY	NO	NO
CERRO CAMPANA	MANANTIALES, POZOS NORIA	NO APLICA	NO HAY	NO	NO
CERRO SAN ANTONIO	MANANTIALES, POZOS NORIA	NO APLICA	NO HAY	NO	NO
PIEDRA DEL SOL	MANANTIALES, POZOS NORIA	NO APLICA	TUBERIA	TOMA DOMICILIARIA	SI
BARRIO ALTO	MANANTIALES	NO APLICA	NO HAY	NO	NO
PASO SAN ANTONIO	RÍO, MANANTIAL,	NO APLICA	NO HAY	NO	NO
BARRIO DEL RÍO	POZO NORIA	SI	TUBERIA	TOMA DOMICILIARIA	SI
LAS PILAS	POZO Y MANANTIAL	NO APLICA	NO HAY	NO	NO
LOS DE SANTO DOMINGO	POZO PROFUNDO	SI	TUBERIA	TOMA DOMICILIARIA	SI
RÍO GRANDE	MANANTIAL Y RÍO	SI	TUBERIA	TOMA DOMICILIARIA	NO

Cuadro 10. Situación de las localidades, respecto al servicio de agua para uso doméstico. Fuente: Diagnóstico Municipal Participativo 2008

Dentro del análisis de propuestas para obras de priorización 2008-2010, de acuerdo al rubro de infraestructura para agua potable los Representantes Municipales de las localidades solicitaron lo siguiente:

LOCALIDADES	NOMBRE DEL PROYECTO O ACCION
Piedras Negras	Ampliación y mejoramiento del Sistema de Agua Potable
Caña Brava	Construcción del Sistema de agua potable
Yerba Santa	Construcción del Sistema de Agua Potable
Taraguntin	Ampliación de la red de agua potable
Barrio Nuevo	Ampliación y mejoramiento de la red de agua potable
Barrio Alto	Introducción del Sistema de Agua Potable

Cuadro 11. Priorización de infraestructura para agua potable. Fuente: Expediente municipal administrativo (Acta de priorización de obras 2008)

e) Vivienda

En el año 2005 el INEGI registró un total de 1,551 viviendas particulares, donde 1,112 se caracterizan por ser habitadas con pisos de tierra, que representa el 71.69 por ciento del total de viviendas en estas condiciones, además de cocinar con leña.



Fig. 16. Viviendas en extrema pobreza existentes en la mayoría de las comunidades. Fuente: Diagnóstico Municipal Participativo 2008

Como podemos observar en las ilustraciones anteriores, se muestran las condiciones de extrema pobreza en las que se encuentran algunas viviendas de las diferentes comunidades del Municipio.

Los principales materiales utilizados para la construcción de las viviendas son el cemento, tabique, ladrillo, lámina de cartón y de asbesto, así como materiales propios de la región como bambú, palma y tejamanil.

A continuación se describen cantidades y porcentajes de las viviendas que cuentan con algunos bienes muebles e inmuebles:

TIPO DE VIVIENDA	TOTAL	PORCENTAJE
Viviendas particulares habitadas con un dormitorio	924	59.57%
Viviendas particulares habitadas con dos dormitorios	605	39%
Viviendas particulares habitadas con un solo cuarto	248	15.98%
Viviendas particulares habitadas sin ningún bien	978	63.05%
Viviendas particulares habitadas que disponen de televisión	372	23.98%
Viviendas particulares habitadas que disponen de refrigerador	401	25.85%
Viviendas particulares habitadas que disponen de lavadoras	26	1.67%
Viviendas particulares habitadas que disponen de computadora	22	1.41%

Cuadro 12. Cantidades y porcentajes de las viviendas que cuentan con algunos bienes muebles e inmuebles. Fuente: INEGI, II Censo de Población y Vivienda 2005.

Durante el año 2008, 339 familias de 10 localidades de este municipio se han visto beneficiadas con los apoyos que ofrece el Programa "Piso firme" del Gobierno Federal, promovido por la SEDESOL, el cual consiste en brindar materiales para la construcción de pisos de cemento en las viviendas con dormitorios de piso de tierra, quedando pendiente 9 comunidades por beneficiarse las cuales están en trámite.

No.	COMUNIDADES	No. DE FAMILIAS BENEFICIADAS
1	BARRIO CERRO HERMOSO	47
2	BARRIO LOS TAMARINDOS	46
3	BARRIO DEL RÍO	43
4	LAS PILAS	38
5	RÍO GRANDE	7
6	BAJOS DE SANTO DOMINGO	35
7	BARRIO ALTO	8
8	PASO SAN ANTONIO	7
9	BARRIO NUEVO	61
10	LAS CUEVAS	47
11	MACAHUITERA	EN PROCESO
12	PARAJE TARAGUNTIN	EN PROCESO
13	PIEDRAS NEGRAS	EN PROCESO
14	YERBA SANTA	EN PROCESO
15	CERRO CAMPANA ALTO	EN PROCESO
16	CERRO CAMPANA BAJO	EN PROCESO
17	CERRO SAN ANTONIO	EN PROCESO
18	CAÑA BRAVA	EN PROCESO
19	PIEDRA DEL SOL	EN PROCESO

Cuadro 13. Comunidades beneficiadas con el programa piso firme durante el año 2008. Fuente: Expediente Administrativo Municipal que obra en poder del H. Ayuntamiento 2008.

f) Drenaje y saneamiento

De acuerdo al II Censo de población y vivienda 2005 del INEG, del total de 1551 viviendas habitadas, 1443 no disponen del servicio de drenaje, lo que representa el 93%.

Actualmente la cabecera municipal tiene instalada la red de drenaje y solo falta la planta de tratamiento de aguas residuales, para que empiece a funcionar este servicio, mientras tanto en algunas viviendas se utilizan sanitarios y letrinas de tipo seco.

En la tabla siguiente podemos observar la situación de cada una de las localidades de acuerdo a este tipo de servicio:

BARRIO CERRO HERMOSO	EN CONSTRUCCIÓN	PROCESO	TUBERIA Y FOSAS SEPTICAS	SANITARIOS Y LETRINAS
BARRIO LOS TAMARINDOS	EN CONSTRUCCIÓN	PROCESO	TUBERIA	SANITARIOS
BARRIO NUEVO	NO SE CUENTA CON EL SERVICIO	NO	FOSAS SÉPTICAS	LETRINAS
CAÑA BRAVA	NO SE CUENTA CON EL SERVICIO	NO	FOSAS SÉPTICAS	LETRINAS
MACAHUITERA	NO SE CUENTA CON EL SERVICIO	NO	FOSAS SÉPTICAS	LETRINAS
SAN JOSÉ PIEDRAS NEGRAS	NO SE CUENTA CON EL SERVICIO	NO	FOSAS SÉPTICAS	LETRINAS
PARAJE TARAGUNTÍN	NO SE CUENTA CON EL SERVICIO	NO	FOSAS SÉPTICAS	LETRINAS
LAS CUEVAS	NO SE CUENTA CON EL SERVICIO	NO	FOSAS SÉPTICAS	LETRINAS
YERBA SANTA	NO SE CUENTA CON EL SERVICIO	NO	FOSAS SÉPTICAS	LETRINAS
CERRO CAMPANA ALTO	NO SE CUENTA CON EL SERVICIO	NO	FOSAS SÉPTICAS	LETRINAS
CERRO CAMPANA	NO SE CUENTA CON EL SERVICIO	NO	FOSAS SÉPTICAS	LETRINAS
CERRO SAN ANTONIO	NO SE CUENTA CON EL SERVICIO	NO	FOSAS SÉPTICAS	LETRINAS
PIEDRA DEL SOL	NO SE CUENTA CON EL SERVICIO	NO	FOSAS SÉPTICAS	LETRINAS
BARRIO ALTO	NO SE CUENTA CON EL SERVICIO	NO	FOSAS SÉPTICAS	LETRINAS
PASO SAN ANTONIO	NO SE CUENTA CON EL SERVICIO	NO	FOSAS SÉPTICAS	LETRINAS
BARRIO DEL RÍO	NO SE CUENTA CON EL SERVICIO	NO	FOSAS SÉPTICAS	LETRINAS
LAS PILAS	NO SE CUENTA CON EL SERVICIO	NO	FOSAS SÉPTICAS	LETRINAS
BAJOS DE SANTO DOMINGO	NO SE CUENTA CON EL SERVICIO	NO	FOSAS SÉPTICAS	LETRINAS
RÍO GRANDE	NO SE CUENTA CON EL SERVICIO	NO	FOSAS SÉPTICAS	LETRINAS

Cuadro 14. Situación del servicio de drenaje en cada una de las comunidades. Fuente: Diagnóstico Municipal Participativo 2008

Como podemos observar en las comunidades que pertenecen al Municipio de Santo Domingo de Morelos aún no cuentan con el servicio de drenaje, por lo que tienen que utilizar letrinas de tipo seco y en algunos casos defecan al aire libre.

Ver problemática en el anexo 1

CAPÍTULO III

DIAGNÓSTICO DEL EJE HUMANO

3.1 RESEÑA HISTÓRICA

Santo Domingo, es un nombre que escogieron los primeros pobladores, por mayoría de propuestas y es en honor al **“Santo Patrón Domingo de Guzmán”** y la palabra **“de Morelos”** se debe al héroe de la Independencia de México **“Don José María Morelos y Pavón”**.

La comunidad de Santo Domingo de Morelos, fue fundada por el año de 1915, en aquel entonces llamada Santo Domingo de Loxicha, porque pertenecía al municipio de San Agustín Loxicha. La fundación de la comunidad se da a partir de la Revolución Mexicana, pues los habitantes de San Agustín Loxicha, cansados de los abusos y disturbios, presentaron resistencia en contra de los españoles mejor conocidos como “gachupines”, gente que pretendía apoderarse de sus tierras, y al ver esto el presidente municipal de San Agustín Loxicha, mando gente para poblar la ranchería de Santo Domingo de Morelos.

La descendencia viene de los zapotecas, los primeros pobladores fueron Aniceto, Silverio y Tiburcio de apellidos García, quienes llegaron de Candelaria y San Agustín Loxicha, y así fue como tomó el rango de Agencia en el año de 1925 y posteriormente el 18 de septiembre de 1946, por decreto estatal número -129 llegó a categoría de Municipio.

3.2 DATOS DEMOGRÁFICOS

De acuerdo a los datos obtenidos por el II conteo de población y vivienda 2005 que reporta el INEGI, el total de la población asciende a 8,751

habitantes, de los cuales 4,561 son mujeres que representan el 52% y 4,190 son hombres que representan el 48%.

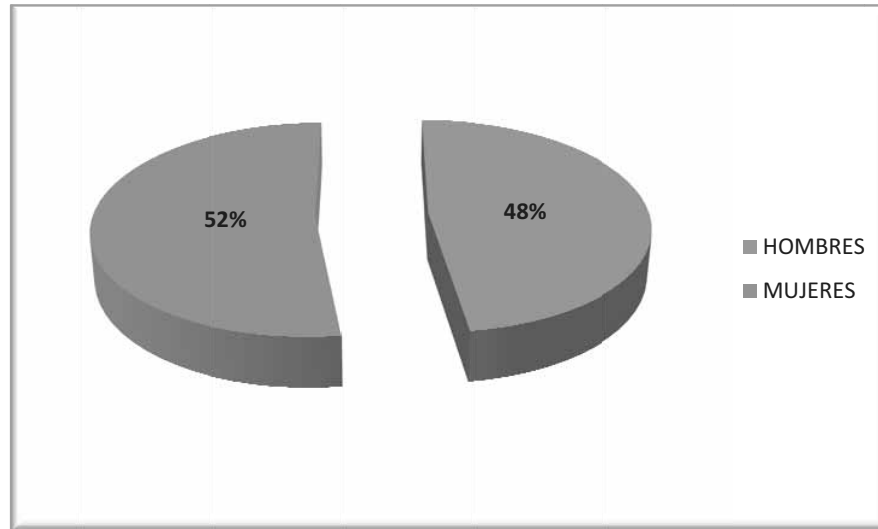


Fig. 17. Porcentaje de hombres y mujeres del total de la población del año 2005. Fuente: INEGI, II conteo de población y vivienda 2005.

Sin embargo en reunión de Consejo Municipal de Desarrollo Rural Sustentable, se acordó levantar un censo poblacional en cada una de las comunidades, con la finalidad de actualizar dicho censo, quedando de la siguiente manera:

LOCALIDAD	CATEGORÍA POLÍTICO-ADMINISTRATIVA	No. DE HABITANTES
BARRIO CERRO HERMOSO	MUNICIPIO	1139
BARRIO LOS TAMARINDOS	MUNICIPIO	693
CERRO CAMPANA	AGENCIA DE POLICÍA	670
LAS CUEVAS	RANCHERÍA	630
SAN JOSE PIEDRAS NEGRAS	RANCHERÍA	1114
CAÑA BRAVA	RANCHERÍA	1500
YERBA SANTA	RANCHERÍA	896
LAS PILAS	RANCHERÍA	578

PIEDRA DEL SOL	RANCHERÍA	928
CERRO SAN ANTONIO	RANCHERÍA	218
BAJOS DE SANTO DOMINGO	RANCHERÍA	622
BARRIO DEL RIO	RANCHERÍA	365
RIO GRANDE	RANCHERÍA	67
PARAJE TARAGUNTIN	RANCHERÍA	100
MACAHUITERA	RANCHERÍA	576
BARRIO NUEVO	RANCHERÍA	589
PASO SAN ANTONIO	RANCHERÍA	292
BARRIO ALTO	MUNICIPIO	162
CERRO CAMPANA ALTO	RANCHERÍA	32
TOTAL DE HABITANTES		11,171

Cuadro 15. Censo poblacional 2008. Fuente: Diagnóstico Municipal Participativo 2008

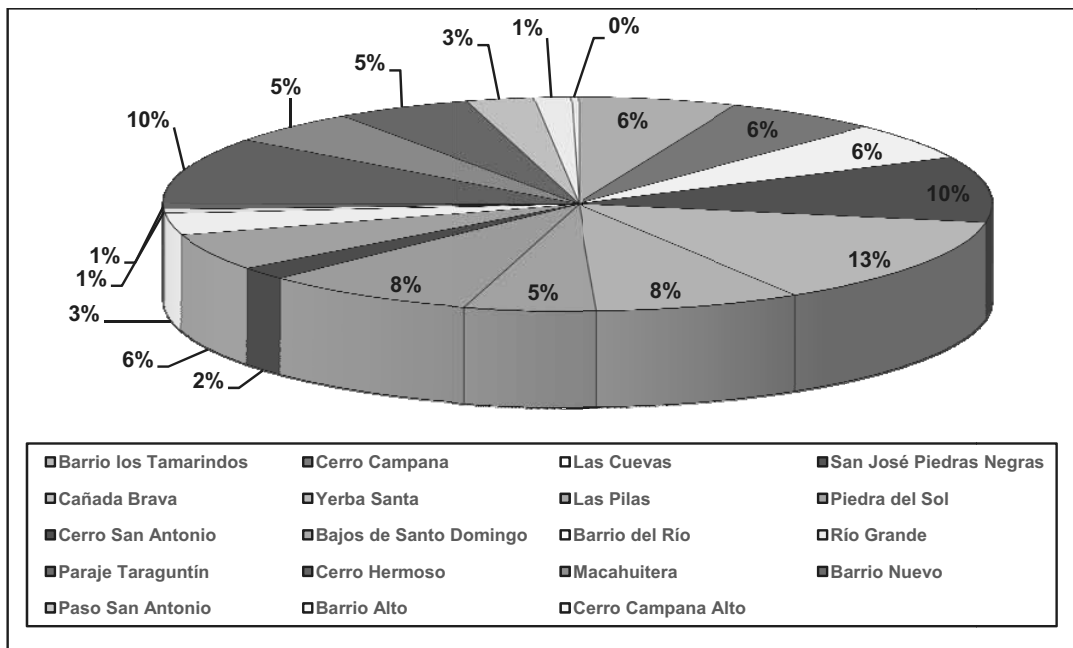


Fig. 18. Distribución de la población 2008 por comunidades. Fuente: Diagnóstico Municipal Participativo 2008

Los barrios de Cerro Hermoso, Los Tamarindos y Barrio Alto pertenecen a la cabecera municipal, en ella apenas habita el 18% de la población total del municipio, sin embargo representa el centro político-administrativo y local de mayor importancia.

La tasa anual de crecimiento poblacional registrada para el año 2000 fue de 6.07%, que es mayor al promedio estatal (1.3%) y nacional (1.9%). En la siguiente grafica se observa el crecimiento poblacional de 1950 al 2005.

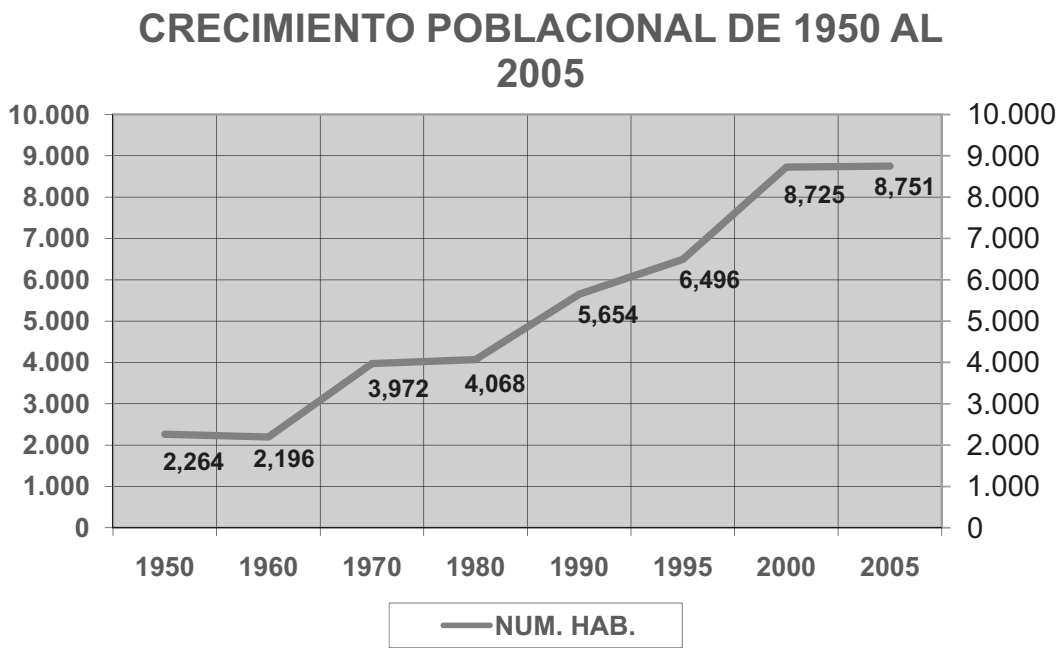


Fig. 19. Crecimiento poblacional de 1950 a 2005. Fuente: Inegi

3.3 PATRÓN Y EFECTOS DE MIGRACIÓN

La migración es un fenómeno complejo y dinámico que tiene un papel determinante en los patrones de distribución de la población. Este fenómeno siempre se ha presentado tanto en su modalidad de migración nacional como de migración internacional, las razones por las cuales las personas y las familias cambian su lugar de residencia habitual son diversas, las

investigaciones disponibles dejan ver que la migración constituye una de las estrategias a las que recurren las personas y las familias para obtener un empleo, un trabajo mejor remunerado o acceder a los bienes y servicios esenciales, como es la educación y salud, entre otras opciones sociales de las que por lo general se carece en los lugares de origen.

La migración en el municipio de Santo Domingo de Morelos, incrementó a raíz de que los productores de Jamaica (principal cultivo de la región) ya no ven redituable este cultivo, debido a que es pagado a muy bajo precio por intermediarios, ocasionado el desánimo de dichos productores.

Las principales causas por las que la gente emigra son las siguientes:

- ❖ Falta de empleo
- ❖ Mano de obra mal pagada
- ❖ Falta de aprovechamiento de los apoyos que brinda el Gobierno Estatal y Federal
- ❖ Falta de organización para comercializar los productos agrícolas que se cultivan en el municipio
- ❖ La jamaica (principal cultivo de la región) es pagada a muy bajo precio por intermediarios, ocasionando que los productores ya no vean como negocio la producción de la misma

Los efectos provocados por la migración en términos generales son:

- Desintegración familiar
- Pérdida de costumbres y tradiciones de la población
- Las localidades comienzan a quedarse solas (abandono de sus comunidades)
- Pérdida de miembros en las familias de aquellos que han muerto al tratar de cruzar la frontera hacia los Estados Unidos
- Jóvenes que abandonan sus estudios y emigran hacia los Estados Unidos en busca de mejores oportunidades.
- Abandono de tierras.

3.4 TELECOMUNICACIONES

La cabecera municipal cuenta con una oficina de correo postal y de ahí se reparte a los destinatarios, también se cuenta con servicio telefónico (Telmex) que beneficia a más de cien familias, en las localidades la comunicación se da a través de telefonía rural (telmex).

El servicio de Internet, se da de 2 formas: por línea telefónica (Dial-up) y a través de enlace satelital. El primero es brindado por negocios particulares establecidos en la cabecera municipal y el segundo es proporcionado por el municipio a través del Centro Comunitario de Aprendizaje (CCA), el cual brinda sus servicios de 14:00 a 19:00 horas y es asistido por un técnico.

3.5 CAMINOS Y CARRETERAS

Para llegar al municipio de Santo Domingo de Morelos desde la ciudad de Oaxaca, es necesario tomar la carretera federal Oaxaca - Puerto Escondido ó Oaxaca - Pochutla, hasta llegar al entronque de Escobilla, en donde se encuentra la desviación hacia este municipio.

De la desviación a la cabecera municipal son 18 Kilómetros, de los cuales sólo 5 kilómetros están pavimentados y el resto es terracería, la cual se encuentra en muy malas condiciones y requiere de ser pavimentada en su totalidad.



Fig. 20. Principales caminos y brechas de Santo Domingo de Morelos

Los caminos y brechas que comunican a las rancherías del municipio son de terracería y se encuentran en muy malas condiciones, estas carreteras no son transitables en épocas de lluvias, debido a que se presentan deslaves y derrumbes como se puede observar en las siguientes imágenes.



Fig. 21. Condiciones de los caminos que comunican al municipio. Fuente: Diagnóstico Municipal Participativo 2008

3.6 ABASTO RURAL Y OTROS SERVICIOS

El municipio de Santo Domingo de Morelos cuenta con los siguientes servicios, comercio y espacios públicos:

- Tianguis o plaza que se inicia a partir del sábado y termina el domingo
- Comercio: (15 tiendas de abarrotes, 6 tiendas de ropa, 1 zapatería, 3 farmacias, 2 papelerías, 4 tiendas de materiales para construcción, 3 establecimientos de venta de combustible, 3 ferreterías, 4 panaderías, 2 tortillerías y un expendio de quesos).
- 1 Parque y plaza
- 1 templo católico en la cabecera municipal y 8 capillas de la misma religión en las diferentes comunidades en forma y 6 provisionales, así como 10 templos evangélicos.
- 4 Tiendas de materiales en la cabecera municipal y en la comunidad de Piedra del Sol hay otra.
- 1 Albergue Escolar, dos cocinas comunitarias (IEEBO y en la Secundaria General "Rosario Castellanos").
- 3 Casetas telefónicas
- 5 Establecimientos de preparación de alimentos (comedores)

- 6 Molinos de nixtamal
- 3 Centros de cómputo con servicio de internet de los cuales 2 son privados y 1 es público (Centro Comunitario de Aprendizaje)



Fig. 22. Plaza o tianguis en la cabecera municipal de Santo Domingo de Morelos. Fuente: Diagnóstico Municipal Participativo 2008

Respecto al comercio, los productos que no encuentran en la población, los habitantes salen a comprar a Puerto Escondido o al Distrito de Pochutla y en el último de los casos hasta la ciudad de Oaxaca.

En la cabecera municipal no se cuenta con tienda DICONSA que favorezca a la economía de los habitantes, solo en la localidad de Caña Brava se tiene el servicio de la tienda en la que se venden los 21 productos de la canasta básica.

3.7 SERVICIOS DE SALUD

A través de una plática que se tuvo con el médico que se encuentra laborando en la clínica del IMSS Oportunidades de la cabecera municipal, comento que las enfermedades más frecuentes son:

- Enfermedades respiratorias agudas
- Enfermedades diarreicas
- Amibiasis Intestinal
- Úlceras y gastritis
- Desnutrición en menores de 5 años
- Heridas de todo tipo
- Diabetes
- Hipertensión arterial
- Epilépsia
- Tuberculosis pulmonar
- Paludismo
- Sarampión
- Varicela
- Infecciones audiovisuales

Así como también señalo algunas necesidades médicas más prioritarias como es un tanque de oxígeno y mascarilla, cuneros e incubadoras y aire acondicionado, ya que se encierra demasiado calor en la sala de atención a pacientes.

La cobertura de derechohabencia en esta materia se esquematiza de la siguiente manera:

Número de Beneficiados	Dependencia o Institución
8,465	No derechohabiente
204	Servicios de Salud
98	IMSS
106	ISSSTE

Cuadro 16. Cobertura de derechohabencia en el municipio de Santo Domingo de Morelos. Fuente: INEGI, II Conteo de Población y Vivienda 2005.



Fig. 23 Centro de Salud de la Comunidad de Caña Brava. Fuente: Diagnóstico Municipal Participativo 2008

3.8 EDUCACIÓN

A pesar de la infraestructura escolar con la que se cuenta, el grado de analfabetismo es alto, por cada 100 personas mayores a 15 años, 44 no saben leer y escribir, y de estas la mayoría son mujeres.

De acuerdo al II Censo de población y vivienda 2005 del INEGI, se realizó un análisis del porcentaje de las personas que no saben leer y escribir, en donde nos dice que hay un total de 1745 analfabetas de 15 años y más, 1112 son mujeres, representando el 63.72% y 633 son hombres que representan el 36.27%.

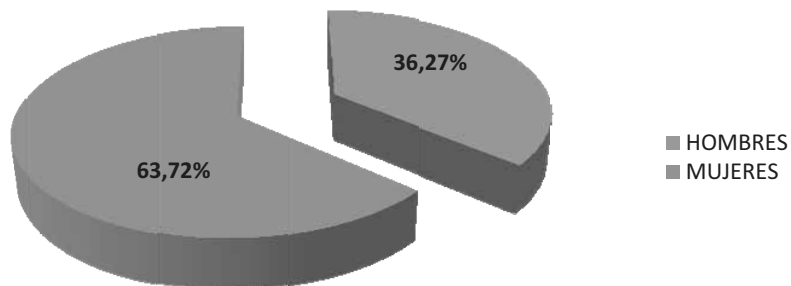


Fig.24 Porcentaje de analfabetismo en hombres y mujeres. Fuente: INEGI, II censo de población y vivienda 2005.

Como podemos observar los porcentajes en la siguiente gráfica, el mayor rezago educativo se encuentra en las mujeres de 8 años en adelante:

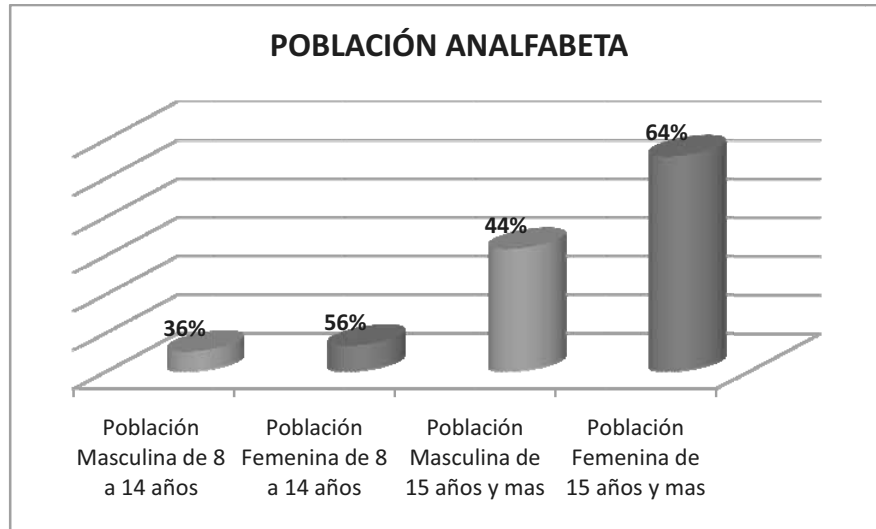


Fig. 25 Porcentaje de analfabetismo en hombres y mujeres de 8 años en adelante. Fuente: INEGI, II Censo de Población y Vivienda 2005.

Por lo tanto hay una ventaja promedio del 20% de escolaridad de parte de los hombres hacia las mujeres, esto se debe en gran medida a que anteriormente se creía que solo los hombres debían asistir a la escuela y las mujeres debían aprender las labores del hogar ya que se acostumbra casarlas a muy temprana edad.

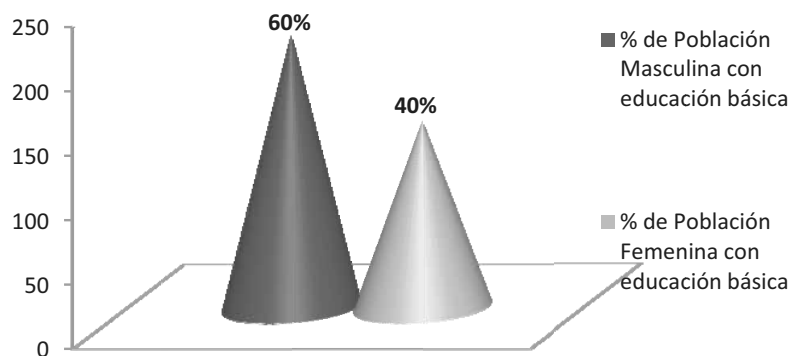


Fig. 26 Porcentaje de educación básica en hombres y mujeres. Fuente: INEGI, II Censo de población y vivienda 2005.

Como se puede observar en la gráfica anterior, de acuerdo con el II conteo de población y vivienda 2005 del INEGI, 354 personas cuentan con educación básica completa, de los cuales el 60% son hombres y el 40% son mujeres.

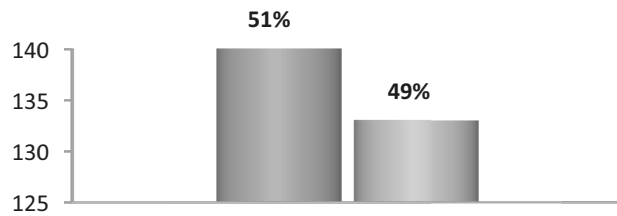


Fig. 27 Porcentaje de educación posbásica en hombres y mujeres. Fuente: INEGI, II Censo de población y vivienda 2005.

De acuerdo al censo de población y vivienda 2005 del INEGI, en el municipio de Santo Domingo de Morelos solo 273 personas, cuentan con educación posbásica, de los cuales el 51% son hombres y el 49% son mujeres.

Existe un alto grado de deserción escolar, el número de estudiantes se reduce considerablemente conforme avanzan los grados escolares y se reduce aún más después de la primaria, ya que la mayoría de ellos emigra a los Estados Unidos en busca de trabajo y de tener una mejor calidad de vida.



Fig. 28 Alumnos de la Escuela Primaria de la Comunidad de las Pilas. Fuente: Diagnóstico Municipal Participativo 2008.

3.9 ÍNDICE DE MARGINACIÓN

El Grado de Marginación indica las condiciones de vida en un municipio, pues toma en cuenta las condiciones de las viviendas (agua, drenaje, electricidad y piso de tierra); los niveles de educación y el nivel de ingreso medido en salarios mínimos. También se toma en cuenta si la población se agrupa o no en poblaciones mayores a cinco mil habitantes.

En el caso de la Región Costa y Sierra Sur, sólo dos municipios, San Pedro Mixtepec y Santa María Huatulco tienen un grado de marginación medio, el resto de los municipios tienen marginación alta o muy alta. El Municipio de Santo Domingo de Morelos está considerado como de muy alto grado de marginación y el índice es del 1.03, esto se debe a la existencia de un alto porcentaje de población que no terminó su educación primaria, y en algunos casos ni siquiera hubo un grado de escolaridad, por lo tanto no sabe leer y escribir. Además, Santo Domingo de Morelos se ubica entre los municipios donde la gente que trabaja gana menos, 9 de cada 10 de sus habitantes tienen ingresos inferiores a los 2 salarios mínimos semanales.

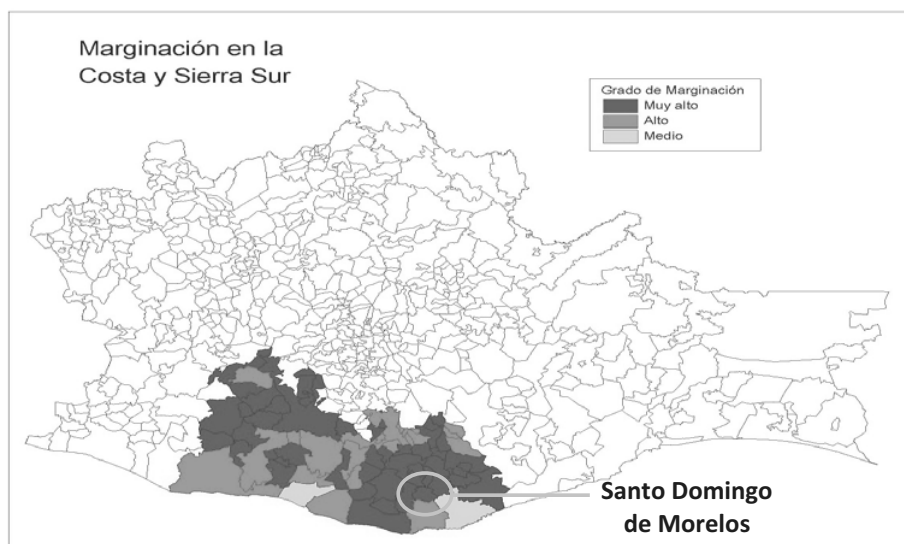


Fig. 29 Marginación en la Costa y Sierra Sur. Fuente: CDI 2005

3.10 LENGUA INDÍGENA

De acuerdo a los resultados que presentó el II Censo de Población y Vivienda en el año 2005, la población hablante de la lengua zapoteca es de 3,209 hombres y 3,494 mujeres, dando un total de 6,703 que representa el 77% del total de la población de la lengua zapoteca, sin embargo los datos que reporta CDI-PNUD-CONAPO señalan que la población indígena del municipio es de 8,379 personas, representando el 96% de la población total.

3.11 RELIGIÓN

De acuerdo a los indicadores del XII censo general de población y vivienda 2000 efectuado por el INEGI, la población de 5 años y más que profesan la fe católica asciende a 6,679 habitantes, población de 5 años y más con alguna religión no católica es de 599 y en el mismo rango de edades solo que sin ninguna religión asciende a 622.

La cabecera municipal cuenta con una iglesia católica, y 8 capillas en forma de la misma religión en las diferentes comunidades y 6 provisionales, así como también 10 templos evangélicos.



*Fig. 30 Iglesia principal de la Cabecera Municipal de Santo Domingo de Morelos.
Fuente: Diagnóstico Municipal Participativo 2008*

3.12 COSTUMBRES Y TRADICIONES

Las principales fiestas que se celebran son el 18 de enero, donde se conmemora a la virgen de Guadalupe; el segundo viernes de Cuaresma, es cuando se celebra la fiesta más grande del pueblo; el día primero de mayo es en honor a San José obrero y el 4 de agosto a Santo Domingo de Guzmán, que es el Santo Patrón del Pueblo.

Además de las festividades ya mencionadas, también se acostumbra llevar a cabo las celebraciones del día de todos los Santos y Navidad. En cada una de las fiestas, se lleva a cabo la mayordomía, organizada por los dos barrios de la cabecera municipal (Barrio Cerro Hermoso y Barrio Los Tamarindos) acompañada de bailes y una procesión con la imagen del Santo al que se festeja.

La mayoría de los habitantes celebran el día de muertos (1 y 2 de noviembre), las personas que son católicas ponen sus altares con pan, chocolate, tamales, mole, dulces, mezcal, refresco, etc., es decir, le ponen el alimento que más le gustaba al familiar o pariente cuando aun contaba con vida. El día 1 van a traer a sus ánimas al panteón y el 2 las van a dejar por la tarde.

En las fiestas tradicionales se tocan los sones y chilenas de la región, amenizadas por la Banda Municipal "Alborada Costeña", la cual está integrada por niños y jóvenes, bajo la dirección del profesor Abelino Pérez Reyes, cuya importancia trasciende más allá del Municipio, ya que son contratados por municipios y localidades circunvecinas.

El Comité de la Banda de música, solicita el apoyo del municipio para solventar el mantenimiento preventivo y correctivo de los instrumentos debido a que éste es costoso.



Fig. 31. Banda Juvenil Municipal de Santo Domingo de Morelos "Alborada Costeña". Fuente: Diagnóstico Municipal Participativo 2008

a) Creencias

La mayoría de las localidades de este municipio todavía conservan muchas de las creencias zapotecas. Tienen como a sus dioses a la madre tierra, la serpiente antigua y el rayo.

b) Rito al Matrimonio

La persona que solamente puede unir o casar a una pareja, es aquella persona que sea honesta, esposo de una sola mujer, ordenado por otros sacerdotes zapotecos y el rito se lleva a cabo de la siguiente manera:

Los novios acompañados de sus padres acuden a una ciénega o aguaje, que por acuerdo de todos los zapotecos han escogido, estos lugares son específicos para este tipo de ritos. Dichas ciénegas se encuentran en las

comunidades de Paso San Antonio y Piedras Negras. Cuando llegan al lugar se acercan con mucha reverencia, ya que en este lugar de acuerdo a su creencia se encuentra el dios "serpiente".

Estando presentes todos ante la ciénega, el sacerdote zapoteco toma un copal y lo corta a la mitad, luego le da una mitad a la mujer y después la otra mitad al hombre, y con una vela encendida en mano del sacerdote hace que los novios unan nuevamente el copal y esta es la señal que su dios los une para siempre.

c) Rito al cultivo del maíz

Para la mayoría de los pobladores de este municipio la milpa es sagrada, está totalmente prohibida la entrada de niños en el cultivo, solamente los adultos pueden entrar a trabajar pero con mucho cuidado, no se debe fumar, llorar, pelear, discutir entre la milpa. Para disfrutar de la cosecha, antes hay que bendecir la milpa y se hace lo siguiente:

Se busca un guajolote tierno que se lleva al centro de la parcela y se hace un pequeño orificio en la tierra, se mata el guajolote y su sangre se deposita en el orificio hecho, ellos creen que esta ofrenda es para el rayo, posteriormente llegan a la casa y preparan un guisado o un caldo simple y se lo come solamente el papá y la mamá o el responsable, quien tiene que guardar una novena de cuatro días (implica abstinencia de pleitos y actos sexuales), lo que sobra se entierra en el centro de la casa (incluyendo plumas y huesos), nada se puede tirar, porque si se tira es un pecado muy grande ante su dios y de esta manera queda bendita su milpa y pueden disfrutar de su cosecha después de la novena, pero cuando hacen un mal, por ejemplo pelearse por tierras o por alguna otra causa, para ellos es

pecado ante sus dioses y hay que pagar o entregar un regalo al dios para que les perdone, entonces hacen lo siguiente:

Se consigue un guajolote grande y cinco guajolotes chiquitos, y los llevan a su terreno o a su casa (donde ellos escojan realizar su rito). Primero escarban siete pocitos, luego se mata el guajolote grande y su sangre se entierra en cada pocito y después se entierran vivos los guajolotitos en los pocitos. Posteriormente se llega a la casa y se prepara un guisado con el guajolote grande y también todo lo que llega a sobrar se entierra como ofrenda por el pecado cometido, esta ofrenda es a cualquiera de los dioses antes mencionados.

d) Tributo a los muertos

La mayoría de los zapotecas le rinden tributo a sus muertos de acuerdo al calendario zapoteca, esto consiste en pagar perdón con la ayuda de un saurín (curandero) a las almas de los familiares. Esto se hace cuando se padece de enfermedades o se tuvo algún sueño pesado. El saurín deduce de dónde proviene el mal de acuerdo a sus prácticas, ya sea tomando piul (semilla silvestre) u hongo en un día especial que marca el calendario zapoteca. Una vez descubierto la situación del paciente se le indica las reverencias que cumplir, como pagando responsos, misas, novenas, penitencias que van de acuerdo a la gravedad del problema.

e) Otras formas de curar

El *chaneque*, consiste en aliviar el mal a través de la extracción del cuerpo, esto lo hace una persona dedicada a ello, y el trabajo se hace rindiendo ciertos rituales antes de proceder a chupar la parte afectada. Lo que se extrae en algunas ocasiones es tierra, insectos, metales, etc.

Se practica también la cura del *tolín*, esto es, cuando se cree que la enfermedad es proveniente de la ansiedad de probar algún platillo o parte de algún animal comestible (cabeza, patas, hígado) o productos provenientes del mar, al igual cuando el asunto es contrario, es decir, no le gustó. Lo que se hace es acudir con la persona especializada para este trabajo, llevando consigo lo que provocó la enfermedad para que haga la curación correspondiente durante siete veces.

Asimismo se practica la curación del espanto, cuando se cree que la enfermedad proviene de algún susto grande, se acude a la persona que se dedica a este trabajo, quien hará la curación llevando al paciente en el lugar dónde sucedió el caso, para hacer la reverencia correspondiente (se queman 21 pedazos de copal, 21 semillas de algodón, 21 pedazos de palma bendita y 21 pedazos de ocote) y llaman el espíritu del enfermo, al final se entierra el copal en ese lugar para pagar a la tierra.

Ver problemática en el anexo 1

CAPÍTULO IV

DIAGNÓSTICO DEL EJE ECONÓMICO

4.1 POBLACIÓN ECONÓMICAMENTE ACTIVA

Para poder subsistir, la mayor parte de la población se dedica al campo, principalmente a la agricultura, haciendo hincapié que está actividad por lo regular la realiza el hombre, y la mujer se dedica a las labores del hogar, sin embargo hay ocasiones en las que también ellas apoyan a sus esposos en las actividades del campo.

* De acuerdo a los datos emitidos por el Sistema de Información Básica Municipal del Estado de Oaxaca, el 36.57% de la población total se consideran ocupadas o realizando alguna actividad que genera ingresos, mientras que el 62.81% equivale a la población económicamente inactiva, y el 0.62% no se especifica.

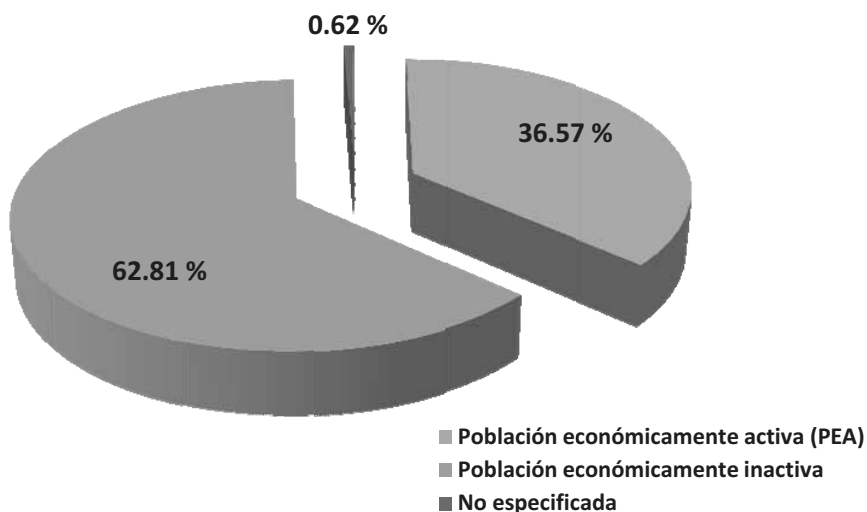


Fig. 32 Población económicamente activa de Santo Domingo de Morelos. Fuente: www.siegioax.gob.mx/sibm/

La población económicamente inactiva se debe en mayor medida al trabajo doméstico familiar de la mujer, pues este no se reconoce como actividad económica, mientras que el trabajo del hombre en la parcela si se

* Fuente: www.siegioax.gob.mx/sibm/

reconoce como actividad económica, aunque muchas veces no se perciben ingresos monetarios, ya que lo que siembran es para autoconsumo, de acuerdo a los comentarios de los habitantes de las diversas comunidades del municipio.

4.2 SECTORES ECONÓMICOS

El sector económico se divide en tres:

- Primario (Agricultura, ganadería, pesca y caza)
- Secundario (Minería, industria, electricidad y construcción)
- Terciario (Comercio, servicio inmobiliario y bienes muebles, transporte, comunicaciones, servicios profesionales, servicio de restaurante y hoteles, servicios educativos, servicios de salud, asistencia social y actividad de gobierno).

En base al sector primario, los habitantes del municipio se dedican principalmente a la actividad agropecuaria, donde 79 de cada 100 personas tienen trabajos relacionados con el campo.

Población ocupada por rama de actividad 2000	
	Porcentaje (%)
Sector Primario	79.34
PEA Agricultura, Ganadería y Caza	

Cuadro. 17 Sector Primario. Fuente: www.siegioax.gob.mx/sibm/. Sector Primario

El sector campesino es pilar fundamental en el desarrollo de cualquier país, sin embargo, este municipio ha sido uno de los más golpeados, por la pobreza, marginación y la falta de oportunidades de desarrollo. Por lo que en el sector primario se detectó poca infraestructura y equipo de producción.

De acuerdo a los indicadores del XII censo general de población y vivienda 2000, en el sector secundario se encuentran las personas que realizan trabajos de transformación o industriales, en estas actividades se ocupan alrededor de 157 personas representando el 8.32% de la población económicamente activa (PEA).

Población ocupada por rama de actividad 2000	
	Porcentaje (%)
Sector Secundario	8.32
PEA Minería	0.32
PEA Industrias Manufactureras	1.54
PEA Construcción	6.46
PEA Electricidad y Agua	0

Cuadro. 18 Sector Secundario. Fuente: www.siegioax.gob.mx/sibm/ Sector secundario

Por último tenemos el sector terciario, que representa las actividades comerciales y de servicios, con 223 personas equivalente al 10.81% de la población económicamente activa, datos emitidos por el INEGI, indicadores del XII censo general de población y vivienda 2000.

Población ocupada por rama de actividad 2000	
	Porcentaje (%)
Sector Terciario	10.81
PEA Servicios inmobiliarios y bienes muebles	0
PEA Comercio	2.97
PEA Transportes y Comunicaciones	0.58
PEA Servicios Financieros	0
PEA Actividad Gobierno	1.01
PEA Servicios de Esparcimiento y Cultura	0.11
PEA Servicios Profesionales	0
PEA Servicios Restaurantes y Hoteles	1.38
PEA Apoyo a los negocios	0.05
PEA Servicios Educativos	4.45
PEA Servicios de Salud y Asistencia Social	0.26

Cuadro 19.- Sector Terciario.- Fuente: www.siegioax.gob.mx/sibm/ Sector terciario



Fig. 33 Comercio en la cabecera municipal. Fuente: Diagnóstico Municipal Participativo 2008

De manera gráfica y de acuerdo a datos emitidos por el Sistema de Información Básica Municipal del Estado de Oaxaca 2000, el sector económico se representa de la siguiente manera:

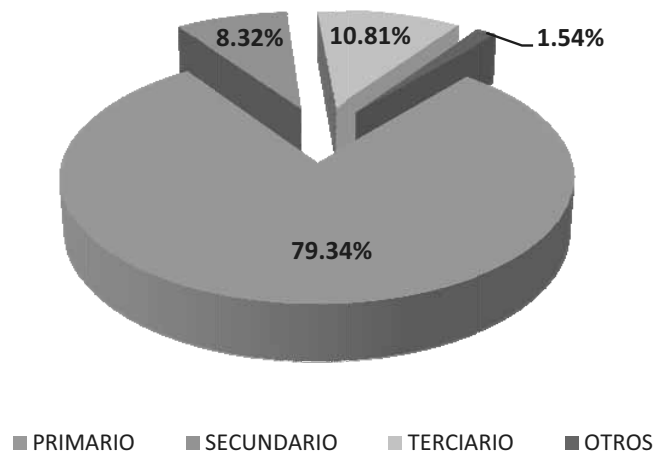


Fig. 34. Porcentaje de los 3 sectores económicos. Fuente: Sistema de Información Básica Municipal del Estado de Oaxaca 2000

Como podemos observar en la gráfica anterior, el sector económico más importante del municipio es el primario, en el cual las actividades primordiales son los cultivos de jamaica, maíz y frijol, y como segundo término

tenemos al sector terciario predominando el comercio y transporte y por último el sector secundario con las actividades de construcción (albañilería).

La siguiente gráfica nos muestra que el 58% de la población ocupada percibe menos de un salario mínimo mensual, mientras que el 0.7% percibe más de 10 salarios mínimos por las actividades que realiza.

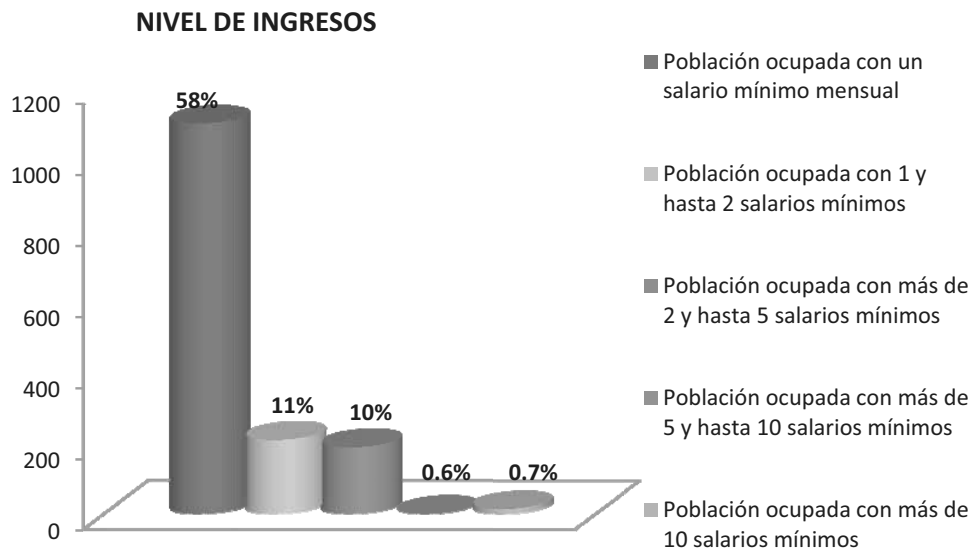


Figura. 35. Porcentaje de Ingresos de la población económicamente activa. Fuente: Inegi, Población y Vivienda 2000.

4.3 PRINCIPALES ACTIVIDADES DEL SECTOR PRIMARIO

a) Producción Agrícola

De la mayor parte de la población que se dedica a la agricultura, normalmente siembran jamaica, maíz, frijol de temporal, así como también cultivos de traspatio como es el chile tusta, tomate, flor de soyamiche, café, plátano, mango, naranja, caña, ajonjolí y cacahuete aunque estos últimos en menor cantidad.



Fig. 36. Cultivo de Jamaica. Fuente: Diagnóstico Municipal Participativo 2008.

Los productores de dicho municipio enfrentan graves problemas con la producción de la jamaica y maíz por diversas causas como: alta presencia de intermediarios o “coyotes” que acaparan la producción a bajos precios, falta de infraestructura y equipo para darle mayor valor agregado a los productos y falta de organización para acceder a mejores canales de comercialización.

La gran cantidad de familias que dependen de estos cultivos, se han visto afectadas por la problemática tan compleja y notable en donde esta actividad no ha podido revertir el fenómeno de la pobreza que resalta en la mayoría de las comunidades de este municipio.

En la mayoría de las comunidades, la fuerza de trabajo está compuesta por el padre de familia e hijos mayores que son encargados de cultivar la tierra que poseen. Los productos obtenidos son para autoconsumo excepto la jamaica que es ofertada al mercado local.

COSTO DE PRODUCCIÓN DE MAÍZ

CONCEPTO	CONCEPTO	COSTO TOTAL
Rastrojo	5 jornales \$150.00 c/u	750.00
Rozar	25 jornales \$150.00 c/u	3,750.00
Fumigación	6 lts de gramoxone \$75 c/lt	450.00
Siembra	10 jornales \$150.00 c/u	1,500.00
Deshierbe	4 lts de gramoxone \$75 c/lt	300.00
Deshierbe	3 jornales \$150.00 c/u	450.00
Fertilizante	3 bultos por hectárea \$450 c/u	1,350.00
Cosecha	3 jornales \$150.00 c/u	450.00
Pizca	6 jornales \$150.00 c/u	900.00
Desgranada	6 jornales \$50.00 c/u	300.00
TOTAL	17	10,200.00

Cuadro 20. Costo de Producción de maíz. Fuente: Diagnóstico Municipal Participativo 2008 (Taller de análisis del eje social y económico 2008)

Cabe destacar que el precio de la tonelada de maíz es de \$3,000.00 pesos y una hectárea tiene una producción promedio de 2 toneladas y media, por lo tanto de una hectárea se tiene una producción de \$7,500.00 pesos, sin embargo, para producirla se invierten \$10,200.00 pesos, lo cual nos da a entender que el campesino gasta más de lo que obtiene de producción del cultivo de maíz por hectárea. La situación del campo para los campesinos es muy crítica, lo cual ha provocado que la población joven ya no se quiera dedicarse a las actividades agrícolas ya que prefieren emigrar a otros lugares en busca de oportunidades de trabajo y con ello mejorar su calidad de vida.

Por lo regular los costos de producción bajan, porque en la mayoría de los casos interviene la familia en algunas labores de cultivo como son el

deshierbe, la pizca y el corte de zacate, lo cual disminuye los costos, pero aún así no es redituable, ya que no se paga la mano de obra familiar, de la misma forma con la producción de la jamaica que se obtiene año con año, ya que actualmente uno de los problemas es el precio.

Se realizó un censo de producción agrícola 2008, con el apoyo de los Representantes municipales, para analizar cuantos productores hay en cada comunidad y cuantas hectáreas de terreno se siembran por producto, haciendo la aclaración de que quedaron 5 comunidades pendientes de entregar su censo de producción agrícola, quedando el resultado de la siguiente manera:

No.	LOCALIDAD	NUM. PRODUCTORES	HECTÁREAS DE TERRENO	NUMERO DE HECTAREAS SEMBRADAS AL AÑO						
				JAMAICA	MAÍZ	FRÍJOL	SANDÍA	MELÓN	CHILE TUSTA	FLOR DE SOYAMICHE
1	PARAJE TARAGUTIN	20	161	25	38	0	0	0	0	0
2	BAJOS DE SANTO DOMINGO	15	50.5	19	19.5	1	0	0	0	0
3	PASO SAN ANTONIO	46	195.5	55.5	63.5	4	0	0	0.5	6.5
4	CAÑA BRAVA	93	391	96	156	13.25	2.7	1	11.05	8.25
5	PIEDRA DEL SOL	56	300	58.5	63	13	0	0	3	27
6	CERRO CAMPANA BAJO	91	414	177.5	154.5	4	0	0	3.5	14
7	BARRIO CERRO HERMOSO	60	243	26.5	99	4	0.5	0	0	0
8	BARRIO ALTO	37	222.5	37.5	47.5	38	0	0	0.5	6
9	RÍO GRANDE	14	51	12.5	21	0	0	0	0	0
10	LAS PILAS	63	465.5	21	85	0	0	0	0	0
11	PIEDRAS NEGRAS	219	640.5	320	659	137	0	0	0.5	0
12	MACAHUITERA	30	108.5	30	61	2	0	0	0	6
13	LAS CUEVAS	85	638	72	150	1	0	0	0	0
14	BARRIO DEL RÍO	35	94	19	58	1	0	0	0	0
TOTALES		864.00	3,975.00	970.00	1,675.00	218.25	3.20	1.00	19.05	67.75

Cuadro 21. Censo de Producción Agrícola 2008. Fuente: Diagnóstico Municipal participativo 2008

En las siguientes gráficas podemos analizar cuantas hectáreas han sido sembradas, cosechadas, cuál ha sido la producción obtenida y el valor de la producción, durante los años 2003, 2004, 2005, 2006 y 2007.

MODALIDAD TEMPORAL																							
CICLO	CULTIVO	AÑO AGRÍCOLA 2003			AÑO AGRÍCOLA 2004			AÑO AGRÍCOLA 2005			AÑO AGRÍCOLA 2006			AÑO AGRÍCOLA 2007									
		SUP. SEMB	SUP. COSECH.	PRODUCC. OBTENIDA	VALOR DE LA PRODUCC.	SUP. SEMB	SUP. COSECH.	PRODUCC. OBTENIDA	VALOR DE LA PRODUCC.	SUP. SEMB	SUP. COSECH.	PRODUCC. OBTENIDA	VALOR DE LA PRODUCC.	SUP. SEMB	SUP. COSECH.	PRODUCC. OBTENIDA	VALOR DE LA PRODUCC.						
PERENNES	Pastos y praderas en verde	300	300	5400	2430000	350	350	5250	2100000	350	350	5250	1050000	350	350	5250	1050000	700	700	10500	2100000		
P-V	Frijol	20	20	14	140000																		
P-V	Jamaica	1800	1800	594.5	20807500	1880	1880	564	16920000	1900	1900	570	19950000	1700	1700	510	17850000	3000	3000	6000	18000000		
P-V	Maíz grano	3400	3400	7820	15640000	2700	2700	3861	11880000	2700	2700	3861	7722000	2000	2000	3000	6000000	3000	3000	6000	18000000		
O-1	Maíz grano					25	25	53.75	107500	25	25	58.75	117500	25	25	50	100000	25	25	50	175000		
		5520		4955		4275		5425														5425	

MODALIDAD RIEGO																					
CICLO	CULTIVO	AÑO AGRÍCOLA 2003			AÑO AGRÍCOLA 2004			AÑO AGRÍCOLA 2005			AÑO AGRÍCOLA 2006			AÑO AGRÍCOLA 2007							
		SUP. SEMB	SUP. COSECH.	PRODUCC. OBTENIDA	VALOR DE LA PRODUCC.	SUP. SEMB	SUP. COSECH.	PRODUCC. OBTENIDA	VALOR DE LA PRODUCC.	SUP. SEMB	SUP. COSECH.	PRODUCC. OBTENIDA	VALOR DE LA PRODUCC.	SUP. SEMB	SUP. COSECH.	PRODUCC. OBTENIDA	VALOR DE LA PRODUCC.				
O-1	Sandía	5	5	95	285000	5	5	100	250000	5	5	100	250000	5	5	100	250000	5	5	100	300000

Cuadro 22. Principales cosechas del año 2003 al 2007 Fuente: SAGARPA, Estadística agrícola 2007.

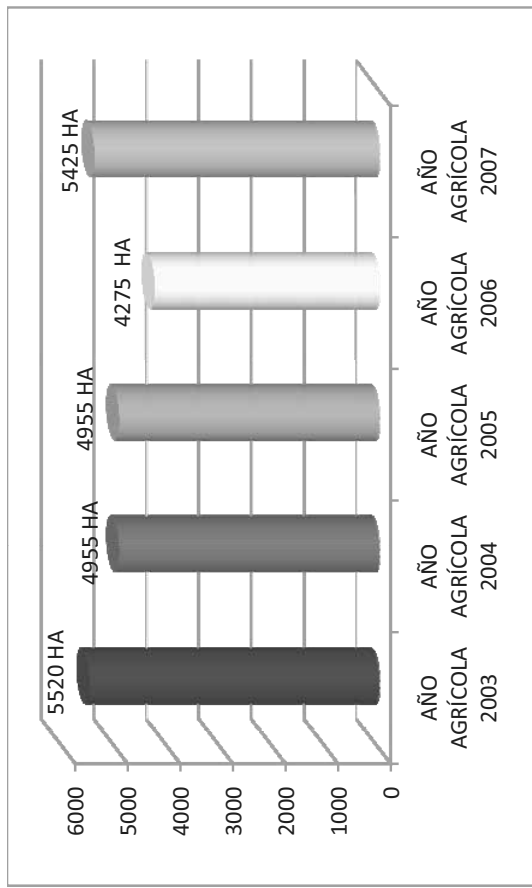


Fig. 37. Superficies sembradas de jamaica, maíz y frijol desde el año 2003 al 2007. Fuente: SAGARPA, Estadística agrícola 2007

En la actualidad los productores de Santo Domingo de Morelos, no han podido consolidar la cadena productiva de jamaica, desde hace 25 años aproximadamente en que se inició el cultivo intensivo de la jamaica, por falta de organización en aspectos productivos y económicos; por el desconocimiento de las fuentes de financiamiento a las que los productores pueden acceder; por falta de canales de comercialización del producto y por falta de innovación tecnológica y alternativas de producción afectando al 90% de los productores.

b) Producción Pecuaria

La cría de animales representa una actividad importante dentro del municipio, siendo una fuente directa de alimento para los pobladores. La ganadería se presenta en dos formas: la tradicional, caracterizada por la cría en traspatio (vacas, cabras, borregos, cerdos y aves) y la semiextensiva que busca la introducción de razas bovinas de mayor calidad genética, que puedan adaptarse al medio ambiente del municipio.



Fig. 38.- Ganadería de traspatio típica del Municipio de Santo Domingo. Fuente: Diagnóstico Municipal Participativo 2008

Una de las grandes ventajas en cuanto a la producción pecuaria se debe a que los clientes llegan de diversas partes a comprar ganado bovino, caprino, porcino y en algunas ocasiones no se llegan a cubrir sus demandas.

Referente a la ganadería, los datos estadísticos que emite la SAGARPA, derivado del Sistema Integral de Información y del Inventario ganadero 2008 son los siguientes:

BOVINO DOBLE PROPOSITO	BOVINO LECHE	PORCINO	OVINO	CAPRINO	AVE CARNE	GUAJO-LOTE	AVE HUEVO
1,200	0	10,115	300	1,500	18,523	300	2,804

Inventario Ganadero 2008 .Fuente: SAGARPA, Sistema Integral de Información,

Nombre del Producto	Destino Comercial	
	Tipo de Venta	Lugar de Venta
Cabras	Directa al menudeo	La misma localidad
		Intermediarios sin destino específico

Fuente: SEDESOL, Cédulas de Información Básica para Centros Estratégicos Comunitarios (CIBCEC), 2003

La cría y venta de ganado bovino, caprino y ovino en algunas comunidades de este municipio, es de gran ventaja.

Especie	Raza	Principales Usos
Caballos	Criolla	Labores del campo
Vacas y toros	Criolla y cebú	Comercial
Cabras	Criolla	Consumo humano y comercial
Guajolotes	Criolla	Consumo humano
Mulas o burros	Criolla	Labores del campo
Cerdos	Criolla	Consumo humano y comercial
Gallos y gallinas	Criolla	Consumo humano

Cuadro 23. Animales de traspatio más comunes y principales usos. Fuente: SEDESOL, Cédulas de Información Básica para Centros Estratégicos Comunitarios (CIBCEC), 2003

Especie	Tipo de Venta	Lugar al que se vende
Vacas y toros	Directa al menudeo	La misma localidad y otros municipios
Cabras	Directa al menudeo	La misma localidad y otros municipios
Cerdos	Directa al menudeo	La misma localidad y otros municipios

Cuadro 24. Comercialización de las especies domésticas y silvestres. Fuente: Diagnóstico Municipal Participativo 2008

Especie	Producto Derivado	Uso Común	Lugar de Venta
Vacas y toros	Carne	Consumo humano	La misma localidad
Cabras	Carne	Comercial	La misma localidad
Cerdos	Carne	Consumo humano	La misma localidad

Cuadro 25. Principales productos derivados de las especies domésticas y silvestres. Fuente: SEDESOL, Cédulas de Información Básica para Centros Estratégicos Comunitarios (CIBCEC), 2003

c) COMERCIO

La población ocupada que desarrolla actividades relacionadas con el comercio y los servicios aproximadamente es del 10.81%, que tienen comercios como son tiendas de abarrotes, carnicerías, cocinas económicas, venta de ropa y calzado. En el caso de servicios se cuenta con transporte público de camionetas y colectivos (coches).

4.4 TENENCIA DE LA TIERRA

La forma de tenencia de la tierra en el municipio es comunal, y su extensión territorial es de 10,595-16-44.810 hectáreas.

TIPO DE AREA	SUPERFICIE Ha
Parcelada	12-97-43.311
Tierras de uso común	10395-42-74.887
Tierras de explotación colectiva	0-00-00.000
Asentamientos humanos	0-00-00.000
Infraestructura	45-82-27.606
Ríos, arroyos y cuerpos de agua	140-93-99.026
Áreas especiales	0-00-00.000
Superficie afectada a la tierra comunal	0-00-00.000
Superficie comunal	10595-16-44.810

*Cuadro 26. Cuadro de distribución de superficies del territorio municipal (Resultado de levantamiento). Anexo técnico del acta de asamblea general de comuneros de fecha 20 de agosto de 2006.
Fuente: Comisaría de Bienes Comunales.*

De acuerdo datos estadísticos 2007 emitidos por la SAGARPA, el uso que se le está dando a la tierra es la siguiente: Agrícola temporal 2795 hectáreas, ganadero 1370, forestal 1125 y otro tipo de uso del suelo es de 5,427.

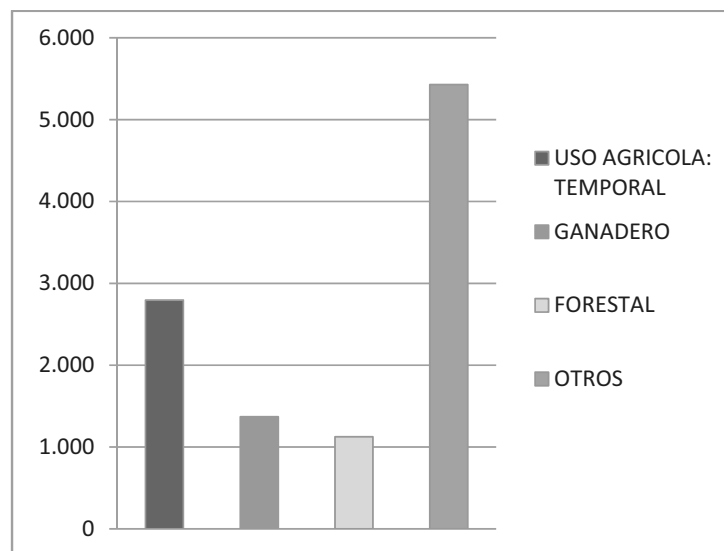


Fig. 39 Uso de suelo. Fuente: SAGARPA, datos 2007.

Se ha registrado un cambio importante en el uso de suelo en los últimos años. El uso de suelo anterior era de tierras agrícolas de temporal, que cambió a área habitada debido al crecimiento rural.

4.5 APROVECHAMIENTO FORESTAL

El aprovechamiento forestal que se realiza es prácticamente de autoconsumo y se utiliza en la construcción de muebles y ocasionalmente se vende la madera.

4.6 INFRAESTRUCTURA PRODUCTIVA.

No existe ninguna infraestructura productiva.

4.7 SERVICIOS (TURISMO ALTERNATIVO).

No hay turismo.

4.8 PRODUCCIÓN ARTESANAL.

El Consejo Municipal estima que hay alrededor de 15 personas que aún hacen cómales y ollas de barro, así mismo, aproximadamente 45 señoras se dedican a bordan servilletas de tela para vender.

4.9 CADENAS PRODUCTIVAS.

Las cadenas productivas que se identifican es la de jamaica, maíz y ganado bobino, aunque no están conformadas como tales ya que les hace falta organizarse, hay desconocimiento de los programas del gobierno Federal y Estatal destinados a la tecnificación, innovación en los procesos productivos, comercialización e infraestructura y buscar canales de comercialización, sobre todo en el producto de la jamaica.

4.10 VALOR AGREGADO

Los productos a los que se les da valor agregado es la leche para la elaboración de quesos frescos, mismos que se venden solamente en el Municipio.

Ver problemática en el anexo 1

CAPÍTULO V

DIAGNÓSTICO DEL EJE INSTITUCIONAL

5.1 ORGANIZACIÓN MUNICIPAL

La elección de las autoridades municipales, se rige bajo el sistema de usos y costumbres, el cual se lleva a través de una asamblea general donde por el número de votos, se decide quiénes serán los designados para ocupar los cargos en el Honorable Ayuntamiento. Sin embargo hay desconocimiento de las cuestiones legales de elección de autoridades municipales, es decir no se cuenta con un reglamento interno. Así como también hay falta de credibilidad en la forma y conteo de votos y además hay abstencionismo en la participación ciudadana para las elecciones de las autoridades municipales.

Las autoridades permanecen 3 años en el cargo, en el proceso de elección participan hombres y mujeres mayores de 18 años.

La capacidad administrativa del gobierno municipal es limitada, pues no cuenta con un bando de policía y buen gobierno, como consecuencia no existe un reglamento interno que indique los derechos y obligaciones que rijan a los habitantes de dicho municipio; los derechos y obligaciones que tienen los ciudadanos de este municipio por lo regular es mediante la expresión verbal.

El Municipio no cuenta con un escudo oficial que lo identifique y represente en base a la reseña histórica del mismo, lo que hace necesario contar con un escudo como símbolo de nuestra identidad.

En la cabecera municipal no hay un consejo de ancianos y un comité de usos y costumbres.

ESTRUCTURA DEL H. AYUNTAMIENTO MUNICIPAL

El Honorable Ayuntamiento está integrado por el Presidente Municipal, un Síndico, un Tesorero, siete Regidores, un Contralor Social y los Suplentes de dichos cargos, una Secretaria Municipal, una Secretaria Auxiliar y 1 Secretaria Promotora del Centro Comunitario de Aprendizaje, un Asesor Técnico del ramo 33 y una Coordinadora Municipal, 19 Representantes Municipales de las comunidades, independientemente de que también se cuenta con un Presidente del Comisariado de Bienes Comunales.

A continuación se relacionan los nombres de las personas que se encuentran sirviendo en la administración 2008-2010:

ADMINISTRACIÓN 2008 – 2010	
NOMBRE	CARGO
PROFR. NICOLAS GARCÍA AMBROSIO	PRESIDENTE MUNICIPAL
C. TEODULFO MARTÍNEZ ALMARAZ	PRESIDENTE SUPLENTE
LIC. MIGUEL PÉREZ GARCÍA	SINDICO MUNICIPAL
C. BERNARDO MARTÍNEZ REYES	SUPLENTE DEL SINDICO MUNICIPAL
C. NICASIO HERNÁNDEZ ALMARAZ	REGIDOR DE HACIENDA
C. ANASTACIO PEREZ ORTÍZ	SUPLENTE DEL REGIDOR DE HACIENDA
C. GREGORIO PÉREZ REYES	REGIDOR DE OBRAS
C. JUAN CORTES SANTIAGO	SUPLENTE DEL REGIDOR DE OBRAS
C. BONIFACIO REYES SANTIAGO	REGIDOR DE EDUCACION
C. OTON LORENZO MENDOZA	SUPLENTE DEL REGIDOR DE EDUCACIÓN
C. RAMIRO ZÁRATE ALMARAZ	REGIDOR DE SALUD
C. CASTO ENRIQUEZ MONJARÁZ	SUPLENTE DEL REGIDOR DE SALUD
C. PEDRO JUÁREZ PANTALEON	REGIDOR DE POLICIA
PROFR. JERONIMO S. CASTRO ANACLETO	SUPLENTE DEL REGIDOR DE POLICIA
C. FIDEL PACHECO CARTAS	REGIDOR DE VIALIDAD Y TRASPORTE
C. AGEO PACHECO PANTALEON	SUPLENTE DEL REGIDOR DE VIALIDAD Y TRANSPORTE
C. INOCENCIO PACHECO MONJARÁZ	REGIDOR DE DEPORTES
PROFR. ARNULFO AMBROSIO PÉREZ	SUPLENTE DEL REGIDOR DE DEPORTES

C. MARICELA ARAGON RUÍZ	C. SECRETARIA MUNICIPAL
C. ANA MARIA ALMARAZ HERNÁNDEZ	SECRETARIA AUXILIAR
C. FLORICELI MARTINEZ ORTÍZ	SECRETARIA DEL SCA
C. IGNACIO GARCÍA HERNÁNDEZ	SECRETARIO ADMVO. DEL REGITRO CIVIL
C. AARON ORTÍZ MONJARAZ	CHOFER OFICIAL
C. DEMETRIO VÁSQUEZ CARMONA	CHOFER DE AMBULANCIA (STO. DOMINGO DE MOR.)
C. FORTUNATO GARCIA AMBROSIO	CHOFER DE AMBULANCIA (CAÑA BRAVA)
C. SIMPLIO CRUZ MENDEZ	OPERADOR DE LA RETRO EXCAVADORA
C. ROGELIO MONTES LÓPEZ	OPERADOR DE LA MOTOCONFORMADORA
C. AQUINA MARTÍNEZ CRUZ	PERSONAL DE LIMPIEZA
C. AGRIPINA GARCÍA RAMÍREZ	PERSONAL DE LIMPIEZA
C. FELICIANO AMBROSIO GARCIA	PERSONAL DE LIMPIEZA
C. MAXIMINO MARTÍNEZ	PERSONAL DE LIMPIEZA
C. BERNARDO MARTÍNEZ REYES	CONTRALOR SOCIAL
C. ARNULFO PACHECO MONJARAZ	TESORERO MUNICIPAL

Cuadro 27. Integrantes del Cabildo Municipal 2008-2010. Diagnóstico Municipal Participativo 2008.

REPRESENTANTES MUNICIPALES DE SUS COMUNIDADES	COMUNIDAD
PROR. ERIBERTO A. GASPAS MARTÍNEZ	BARRIO LOS TAMARINDOS
C. GILDARDO AMBROSIO RAMÍREZ	CERRO CAMPANA
C. JUAN MONJARAZ PEDRO	CERRO CAMPANA ALTO
C. EUDOXIO RUÍZ CORTES	LAS CUEVAS
C. LIBRADO SANTIAGO MATIAS	SAN JOSÉ PIEDRAS NEGRAS
C. NIVARDO AMBROSIO HERNÁNDEZ	CAÑA BRAVA
C. MAXIMINO JOSÉ PANTALEON	YERBA SANTA
C. GREGORIO HERNÁNDEZ REYES	LAS PILAS
C. BASILIO AMBROSIO MARTÍNEZ	PIEDRA DEL SOL
C. ROBERTO JOSÉ JOSÉ	CERRO SAN ANTONIO
C. AUDENCIO MATIAS LUIS	BAJOS DE SANTO DOMINGO
C. TEODOMIRO MONJARÁZ SANTIAGO	BARRIO DEL RÍO
C. PUDENCIANO MARTÍNEZ ZÁRATE	RÍO GRANDE
C. TIMOTEO SANTIAGO HERNÁNDEZ	PARAJE TARAGUNTÍN
C. LEODEGARIO ALONSO RAFAEL	BARRIO CERRO HERMOSO
C. EVODIO JOSE SEBASTIAN	MACAHUITERA
C. CANDIDO GARCÍA ALONSO	BARRIO NUEVO
C. BERNABE AYUSO SANTIAGO	PASO SAN ANTONIO
C. AGUSTIN RAMÍREZ GARCÍA	BARRIO ALTO

Cuadro 28. Representantes Municipales por localidad. Fuente: Diagnóstico Municipal Participativo 2008

NOMBRE	CARGO
ARQ. GUILLERMO DELFAUD ORTÍZ GARCÍA	ASESOR TÉCNICO DEL RAMO 33
LIC. ALMADELA PACHECO RAMÍREZ	COORDINADORA MUNICIPAL

Cuadro 29. Asesores municipales. Fuente: Diagnóstico Municipal Participativo 2008

BIENES COMUNALES	CARGO
C. RAYMUNDO JUÁREZ RAMÍREZ	PRESIDENTE DEL COMISARIADO DE BIENES COMUNALES
C. MIGUEL PEDRO CRUZ	SUPLENTE DEL PRESIDENTE DE BIENES COMUNALES
C. FRANCISCO GARCÍA VALENCIA	SECRETARIO
C. AGUSTIN JOSÉ ORTÍZ	TESORERO
C. CIPRIANO GARCÍA HERNÁNDEZ	PRESIDENTE DEL CONSEJO DE VIGILANCIA
C. SILVESTRE REYES SANTIAGO	SUPLENTE DEL CONSEJO DE VIGILANCIA
C. ALVARO GARCÍA SILVA	PRIMER SECRETARIO
C. GILBERTO PERÉZ SANTIAGO	SUPLENTE DEL PRIMER SECRETARIO
C. MARBELLA PACHECO MARTÍNEZ	SECRETARIA

Cuadro 30. Integrantes de la Comisaría de Bienes Comunales 2006-2008. Diagnóstico Municipal Participativo 2008.

Los Servidores Públicos Municipales no cuentan con la capacitación adecuada para desempeñar sus funciones, lo cual se refleja en un servicio deficiente, sin embargo hacen su mejor esfuerzo. Esta situación no solo pasa en este municipio, este es un problema a nivel estatal incluso nacional, porque cuando reciben dichos cargos los integrantes del cabildo municipal no han pasado por una escuela que los prepare para decirles qué y cómo le van a hacer para desempeñar sus funciones con calidad y calidez. Es de suma importancia que a los Servidores Públicos Municipales se les busque la capacitación adecuada ante las instancias correspondientes.

El municipio cuenta con un Consejo Municipal de Desarrollo Rural Sustentable, el cual se encuentra operando y está en proceso de aprobación de su Reglamento Interno.

5.2 INFRAESTRUCTURA Y EQUIPO MUNICIPAL

a) Infraestructura Física

El H. Ayuntamiento cuenta con un Palacio Municipal, un parque, un panteón, y una cárcel. El Ayuntamiento Municipal no cuenta con una sala de juntas para las diversas reuniones que se realizan, hasta el momento las reuniones o asambleas las realizan en el corredor municipal y para algunas reuniones del Consejo Municipal de Desarrollo Rural Sustentable solicitan el apoyo del patronato para que les presten la sala que tienen en la planta alta del curato de la iglesia católica o la sala de la supervisión escolar 009.

Es necesario contar con una sala de juntas (audiovisual), previendo el espacio para unas 100 personas al menos y así poder realizar proyecciones de la información que presenta el municipio, dependencias de gobierno y demás grupos sociales.



Fig. 40 Palacio Municipal de Santo Domingo de Morelos. Fuente: Diagnóstico Municipal Participativo 2008

b) Maquinaria y Equipos

El municipio cuenta con el siguiente parque vehicular que se encuentra resguardo en la cabecera municipal:

- 1 Retroexcavadora marca New Holland, modelo 110, capacidad bote de 24" motor de 74 HP
- 1 Motoniveladora No. de Serie OSFM03638 marca Caterpillar, modelo, 120 H, capacidad cuchilla de 12" motor de 125 HP
- 1 Camión volteo, marca Mercedes Benz, modelo 2002, capacidad de 7 M3
- 1 Camioneta Pick Up, marca Ford, modelo 2005, ¾ de tonelada
- 1 Camioneta Pick Up, marca Ford, modelo 2006, ¾ de tonelada
- 1 Camioneta estaquitas, marca Nissan, modelo 2005

Este parque vehicular se encuentra en condiciones regulares, sin embargo no es suficiente para todas las actividades que realiza el cabildo municipal.

MUEBLES Y EQUIPOS DE CÓMPUTO

- 11 escritorios de metal y panel
- 1 escritorio de panel
- 7 archiveros de metal con 4 gavetas
- 25 sillas apilables forradas de tela en color negro
- 5 sillas forradas de tela en color azul rey
- 3 sillones con descansa brazos color negro
- 300 sillas apilables de plástico
- 10 cestos para basura de plástico
- 5 ventiladores de piso marca Ven Cool

- 4 muebles para computadora marca printaform
- 1 computadora de escritorio pantalla plana marca Samsung 743 NX
- 1 computadora de escritorio con monitor CRT Samsung modelo 793V8
- 1 monitor de pantalla plana marca Samsung 793NX
- 1 CPU marca LG
- 2 computadoras ensambladas, una de estas se encuentra en malas condiciones.
- 1 lap top marca HP de 15"
- 1 Impresora marca Epson modelo C45
- 1 Impresora laser Jet marca HP modelo 1018
- 1 Impresora multifuncional marca Samsung modelo SCX4016
- 1 Proyector digital (cañon digital)

Los muebles se encuentran en condiciones regulares, y lo que se refiere a equipo de cómputo se encuentra en buenas condiciones, sin embargo hace falta más equipos de computo para que realicen sus trabajos los Regidores.

Durante administraciones anteriores no se ha manejado un inventario de bienes muebles e inmuebles, por lo que es muy importante implementar un sistema para tener un mejor control, y así evitarse problemas en la entrega recepción de la administración saliente a la entrante.

5.3 INGRESOS

a) Sistema de Recaudación

El sistema de recaudación del Municipio consiste en los siguientes puntos:

- **Derecho de piso:** Se cobra de acuerdo al tamaño del puesto, es decir si es pequeño se cobra \$10.00 y si es grande \$20.00 por dos días que son sábados y domingos. Sin embargo cuando se celebra alguna fiesta

del pueblo a los vendedores foráneos se les cobra \$45.00 y a los vendedores locales \$35.00 por metro cuadrado.

- **Permiso de la cancha municipal:** Cuando se realizan eventos con fines lucrativos se cobra \$150.00
- **Resguardo de la policía:** Cuando hay eventos sociales como bodas, 15 años, bautizos, etc y llegan a solicitar el resguardo de la policía municipal se les cobra \$30.00
- **Expedición de constancias:** Se les cobra \$20.00 cuando son constancias de origen y vecindad, constancia de identidad, constancia de ausencia, constancia de tutela, constancia de residencia, constancia de conyugue, constancia simple, constancia de concubinato, constancia de solvencia económica de ingresos
- **Copias de documentos existentes en archivo municipal:** Se cobra \$40.00 por cada copia extendida
- **Constancia de antecedentes no penales** \$150.00
- **Permiso por comercialización de bebidas alcohólicas** en envase cerrado se cobran de manera semestral \$300.00
- **Matanza de ganado vacuno** se cobra \$30.00 por cabeza
- **Matanza de ganado porcino y lanar o cabrio** se cobra \$20.00 por cabeza
- **Refrendo de fierros** \$25.00 por cada refrendo
- **Compraventa de ganado vacuno** \$50.00 por cabeza
- **Compraventa de ganado equino** \$40.00 por cabeza
- **Compraventa de ganado asnal** \$30.00 por cabeza

- **Estacionamiento de vehículos en vía pública,** es decir se les cobra \$200.00 anuales a los dueños de las unidades que cuentan con ciertas rutas ya sea coche o camioneta
- **Renta de bienes muebles:** Retroexcavadora \$350.00 por hora, motoconformadora \$700.00 por hora
- **Renta de camión volteo por viaje:** En este tipo de renta varía mucho ya que depende de la localidad donde se requiera y va desde los \$300.00 hasta \$2,500.00
- **Escándalo en la vía pública:** Se cobra una multa de \$100.00
- **Multa por tirar basura en la vía pública:** Se les cobra \$100.00 cuando se les sorprenda realizando este acto.
- **Jarripeno:** \$300.00 por evento
- **Maquinitas:** Se les cobra \$10.00 mensuales a los negocios que cuentan con este tipo de maquinarias.
- **Impuesto predial:** Este cobro se realiza de acuerdo a los recibos que son remitidos por la Secretaria de Finanzas del Instituto catastral del Estado de Oaxaca cuyas cuotas ascienden de \$60.00 hasta \$120.00

b) Ramos Transferidos

Durante el periodo 2005, 2006, 2007 y 2008, al municipio le han radicado un total de \$62'890.753.00 (Sesenta y dos millones ochocientos noventa mil setecientos cincuenta y tres pesos 00/100 M.N.), correspondientes a los ramos 28 y 33 en sus respectivos fondos, como se describe a continuación:

Año	Total de Aportaciones Federales	Ramo 28	Ramo 33	
			Infraestructura Social	Aportaciones para el Fortalecimiento Municipal
			Fondo III	Fondo IV
2005	12'871,140.00	2,336,173.00	10,534,967.00	
2006	13'866,745.00	11,290,756.00	2,575,989.00	
2007	15'352,224.00	2,769,989.00	12,582,235.00	
2008	21,796,249.00	\$3,463,560.00	\$15'044,797.00	\$3'287,892.00
TOTAL	\$62'890, 753.00			

Cuadro 31. Montos asignados al municipio durante los años 2005 al 2008 del ramo 28 y 33. Fuente: www.siegi.oaxaca.gob.mx

5.4 REGLAMENTACIÓN MUNICIPAL

La Constitución política de los Estados Unidos Mexicanos, establece en su artículo 115, fracción II, que los Ayuntamientos, tendrán facultades para aprobar, de acuerdo con las leyes en materia municipal que deberán expedir las legislaturas del Estado, los bandos de policía y buen gobierno, los reglamentos, circulares y disposiciones administrativas de observancia general dentro de sus perspectivas, jurisdicciones, que organicen la administración pública municipal, regulen las materias, procedimientos, funciones y servicios públicos de su competencia y aseguren la participación ciudadana y vecinal.

La reglamentación que se acata en Santo Domingo de Morelos es la siguiente:

- Ley de ingresos y presupuesto de egresos aprobado por la Secretaría de Finanzas el 08 de marzo del 2008

- Ley Municipal para el Estado de Oaxaca (10 de enero de 2003)
- Constitución Política del Estado Libre y Soberano de Oaxaca (actualizada 2003)
- Constitución Política de los Estados Unidos Mexicanos (20 de junio de 2005)
- Compendio de Legislación electoral (noviembre de 2003)
- Reglamento de protección civil

El municipio no cuenta con reglamentos internos, sin embargo el Consejo Municipal de Desarrollo Rural Sustentable, considera que es importante buscar las alternativas y apoyos ante las instituciones correspondientes para la implementación de un bando de policía y buen gobierno, y así poder generar una reglamentación interna que rija a los habitantes del municipio.

5.5 SEGURIDAD PÚBLICA.

La seguridad pública en el Municipio está bajo el mando del Síndico Municipal y es ejercida a través de 10 elementos y dos comandantes, cada comandante tiene a su cargo un grupo de 5 elementos que conforman la Policía Municipal. Su horario es de 24 x 24 horas, es decir trabajan 24 y luego descansan otras 24 horas. De acuerdo a los comentarios emitidos por el Presidente Municipal a algunos elementos de la Policía les falta capacitación y adiestramiento.

Cuando hay algún evento social en alguna comunidad del municipio, la Autoridad inmediata para proporcionar seguridad a los habitantes es el Síndico Municipal.

El Equipo con el que cuenta la Policía Municipal es el siguiente:

- Uniforme (Pantalón, playera y gorra todo en color azul marino con el escudo nacional y nombre del Municipio), botas y fornituras
- Toletes
- Tubos de gas lacrimógeno
- Cuatro juegos de esposas
- Cinco radios de comunicación portátiles, con dos bases fijas y una móvil.

Es importante mencionar que el permiso para portación de armas de los elementos Policiacos está en trámite ante la SEDENA, solo se cuenta con el permiso municipal.

5.6 PROTECCIÓN CIVIL

Existe un Comité de Protección Civil en la cabecera municipal, conformado por los integrantes del cabildo, el cual solo ha sido capacitado a través de un video, proyectado por el Representante de Protección Civil de la región costa; sin embargo para que este comité funcione adecuadamente es necesario contar con un programa de capacitación que sea impartido por personal adiestrado en la materia y realizar simulacros que permitan a los integrantes del comité saber qué hacer y cómo actuar en caso de alguna contingencia (huracanes, incendios, sismos o terremotos, etc.).

Asimismo este comité tampoco cuenta con el equipo de protección y herramientas necesarias.

Cabe señalar que en las comunidades no se cuenta con este tipo de comité, por lo que es necesario considerarlos dentro del programa anteriormente propuesto, de tal forma que sepan cómo actuar y apoyarse de manera coordinada con el comité de la cabecera municipal en caso de alguna emergencia, de no hacerlo se puede poner en riesgo la vida de los habitantes, ya que no sabrían como actuar en caso de alguna contingencia.

5.7 CRONOLOGÍA DE LOS PRESIDENTES MUNICIPALES

De acuerdo a expedientes que obran en poder del juzgado menor de la alcaldía, en el año de 1946 cuando el C. Daniel Juárez Ramírez, estaba como agente municipal, la población de Santo Domingo de Morelos logró alcanzar el rango de Municipio el 18 de Septiembre de 1946, siendo este el Primer Presidente Municipal, sin embargo solo permaneció tres meses y trece días en el poder debido a que su periodo de gobierno concluía en el mes de diciembre, por lo que el primero de enero de 1947 se llevo a cabo la primer elección para elegir al nuevo Presidente Municipal Constitucional, quedando electo el C. Juan de Dios García Hernández por mayoría de votos. Como podemos observar en el siguiente cuadro, el C. Juan de Dios García Hernández represento al pueblo en tres ocasiones en los años de 1947-1948, 1957-1959 y de 1969 a 1971, de acuerdo a comentarios de los habitantes de este municipio, este Señor fue reelegido porque era una persona muy respetada por el pueblo y porque siempre buscaba el bienestar de la población.

El siguiente cuadro muestra los nombres de las personas que fueron Presidentes Municipales Constitucionales y los años en que gobernaron al Municipio.

NOMBRE DE LOS PRESIDENTES	PERIODO DE GOBIERNO
*C. Daniel Juárez Hernández	1946 (3 meses y 13 días)
*C. Juan de Dios García Hernández	1947-1948
*C. Crescencio Ruíz Pérez	1949-1950
*C. Daniel Juárez Hernández	1951
*C. Alfonso Hernández García	1952
*C. Lucio García José	1953-1956
*C. Juan de Dios García Hernández	1957-1959
*C. Crescencio Ruíz Pérez	1960-1962
*C. Casimiro Martínez Ruíz	1963-1965
*C. Wenceslao Antonio Ramírez	1966-1968
*C. Juan de Dios García Hernández	1969-1971
*C. Lucio García José	1972
*C. Lázaro García Ramírez	1973-1974
*C. Fructuoso Pedro García	1975-1977
*C. Raymundo Juárez Ramírez	1978-1980
*C. Efrén Pedro García	1981-1983
Prof. Pablo Valencia José	1984-1986
Prof. Juan Ramírez Antonio	1987-1989
C. Pedro Cruz Ramírez	1990-1992
C. Juan Almaraz Alonso	1993-1995
Prof. Joel García Santiago	1996-1998
Prof. Diego Sebastián López	1999-2001
C. Sergio Martínez Reyes	2002-2004
C. Roberto José Cortés	2005-2007
Profr. Nicolás García Ambrosio	2008 – 2010

Cuadro 32. Cronología de los Presidentes Municipales. *Fuente: Juzgado menor de la alcaldía, en Santo Domingo de Morelos

Una de tantas cosas que tenemos que reconocerles a los primeros Presidentes Municipales es la forma de como se organizaban con los habitantes cuando querían conseguir un bien para la comunidad y el mejor ejemplo que nos dejaron fue el haber obtenido **“El rango de municipio”** que para ellos fue un triunfo y nosotros lo seguimos gozando, quizá ellos pudieron

haberse conformado con tener el rango de agencia, sin embargo no fue así, siempre lucharon por independizarse de San Agustín Loxicha y lo lograron.

5.8 FORTALECIMIENTO DE LAS RELACIONES

Para que las relaciones entre las Autoridades Municipales y localidades se fortalezcan, se debe implementar una estrategia donde exista una buena comunicación, organización, planeación, dirección, control y sobre todo trabajo en equipo, por lo que es necesario capacitar a los Integrantes del Cabildo Municipal, Integrantes del Consejo Municipal de Desarrollo Rural Sustentable y Comités de las diferentes localidades, en temas como "Sensibilización al Cambio", "Cómo trabajar en equipo", "Atención y trato al público" "Organización y Planeación" y talleres ("Vámonos poniendo de acuerdo", "Transformando nuestra realidad" etc.), en donde los participantes aprendan a organizarse y determinar los objetivos a lograr, además se deben sumar esfuerzos con las diferentes dependencias de gobierno federal y estatal, aprovechando de manera eficiente los recursos asignados para proyectos productivos y de obras, así como también vigilar la aplicación de los recursos de los ramos 28 y 33 de manera que sean administrados de forma honesta y transparente, esto es con la finalidad de estar en la misma sintonía o trabajar para un mismo fin y de esta manera lograr el desarrollo de nuestro territorio municipal; todo esto vendrá a fortalecer más las relaciones humanas para superar las situaciones que representan el mayor obstáculo en nuestro municipio.

Lo anterior permitirá impulsar el avance del municipio, tomando en cuenta los trabajos prioritarios para atender las necesidades básicas identificadas en este Plan Municipal de Desarrollo Rural Sustentable.

Ver problemática en el anexo 1

CAPÍTULO VI

PLAN MUNICIPAL DE DESARROLLO

6.1 PRESENTACIÓN

El presente Plan Municipal de Desarrollo es el resultado de la planeación realizada en el seno del Consejo Municipal de Desarrollo Rural Sustentable y su principal herramienta para su elaboración fue el Diagnóstico Municipal Participativo del Municipio de Santo Domingo de Morelos, realizado en el año 2008.

Este Plan Municipal está sustentado en proyectos estratégicos que dan respuesta a los problemas que se detectaron en cada uno de los ejes y que fueron planteados y analizados en el Consejo Municipal de Desarrollo Rural Sustentable.

El Plan de Desarrollo Municipal es un instrumento que permite definir el uso de los recursos disponibles y la necesidad de agregar otros.

La planificación del presente plan tiene un plazo de 10 años, el cual presenta obras de infraestructura, proyectos, y acciones de fomento planificados en tres etapas:

1. A largo Plazo: de 5 a 10 años.
2. A mediano Plazo: de 3 a 4 años.
3. A corto Plazo: 1 a 2 años

6.2 ANÁLISIS DE LOS PROBLEMAS

La problemática detectada en cada uno de los ejes del desarrollo se llevo a cabo a través de una **matriz de priorización**, con la finalidad de analizar cada problema y darle un orden jerárquico a estos (ver anexo 2), y de esta forma detectar cuales son los proyectos estratégicos. Sin embargo antes se realizó una **matriz de análisis de problemas** (ver anexos 3, 4, 5, 6 y 7) y posteriormente se analizaron las causas de cada problema y los efectos que producen, esto se llevo a cabo mediante la herramienta **“árboles de problemas”** (ver anexos 8, 9, 10, 11 y 12).

Para la identificación de las alternativas de solución, se utilizó la herramienta denominada **“árbol de soluciones”** donde el problema analizado se convierte en una alternativa de solución, es decir las causas se convierten en un conjunto de soluciones y los efectos se convierten en las condiciones positivas a futuro (ver anexos 13, 14, 15, 16 y 17).

Los proyectos estratégicos fueron analizados por los integrantes del Consejo a través de la **matriz de soluciones estratégicas** (ver anexos 18, 19, 20, 21 y 22).

6.3. PLANTEAMIENTO DE LOS PROYECTOS ESTRATÉGICOS

Un proyecto estratégico es el conjunto de actividades concretas que tienen como finalidad resolver los problemas más relevantes en el municipio.

Por cada problema priorizado se derivan proyectos estratégicos para dar solución a estos mismos; y de cada proyecto estratégico se derivan proyectos económicos, obras de infraestructura y acciones de fomento.

Para cada proyecto estratégico se definieron los siguientes elementos:

a).- Líneas de acción

La identificación de proyectos estratégicos por línea de acción, tiene como finalidad que se tipifiquen los aspectos a los que da prioridad el Plan Municipal de Desarrollo.

b).- Objetivo General y Objetivos Específicos

Por cada proyecto estratégico se planteo un objetivo general y objetivos específicos.

c) Resultados

Cada proyecto estratégico generó una serie de proyectos económicos, obras de infraestructura y acciones de fomento.

A continuación se muestran las matrices de proyectos estratégicos por eje de desarrollo. En cada uno de los ejes de desarrollo se definió un objetivo estratégico.

El orden de los proyectos estratégicos corresponde al orden de la priorización de problemas por ejes de desarrollo

PROYECTOS ESTRATÉGICOS

EJE ECONOMICO

OBJETIVO ESTRATÉGICO: FORTALECER EL SECTOR PRIMARIO PARA QUE LOS HABITANTES DEL MUNICIPIO DE SANTO DOMINGO DE MORELOS, ECONÓMICAMENTE ACTIVOS SE INTEGREN AL DESARROLLO DE DIVERSAS ACTIVIDADES PRODUCTIVAS QUE LES GENEREN LOS INGRESOS NECESARIOS PARA CUBRIR SUS NECESIDADES DE ALIMENTACIÓN, EDUCACIÓN Y VIVIENDA DIGNA.

LÍNEA DE ACCIÓN	NOMBRE DEL PROYECTO ESTRATÉGICO	OBJETIVO GENERAL	OBJETIVOS PARTICULARES	RESULTADOS ESPERADOS
PRODUCCIÓN AGRÍCOLA	CONSOLIDACIÓN DE LA CADENA PRODUCTIVA JAMAICA	CREAR LA ESTRUCTURA DE LA CADENA PRODUCTIVA JAMAICA A NIVEL REGIÓN COSTA, A TRAVÉS DEL DESARROLLO DE LOS ESLABONES ACTIVOS, PARA LOGRAR EL FORTALECIMIENTO DE ESTE SISTEMA PRODUCTO	IDENTIFICAR LOS ESLABONES QUE INTERVIENEN EN LA CADENA PRODUCTIVA	INTEGRACIÓN DE UN COMITÉ LOCAL REPRESENTATIVO DE LOS PRODUCTORES DE JAMAICA
				ELABORACIÓN Y GESTIÓN DE UN PROYECTO PRODUCTIVO INTEGRAL
CONSTITUIR UN COMITÉ LOCAL REPRESENTATIVO PARA QUE SE INTEGRE AL CONSEJO ESTATAL DE LA JAMAICA EN OAXACA			INTEGRACIÓN DE UNA SOCIEDAD COOPERATIVA DE AHORRO QUE FUNCIONE COMO DISPERSADORA DE CRÉDITO A PRODUCTORES DE JAMAICA	
			GESTIÓN PARA UN ESTUDIO DE MERCADO RELACIONADO A LA JAMAICA	
PLANIFICAR ACCIONES PRODUCTIVAS DE ACUERDO A LA OFERTA Y DEMANDA DEL MERCADO			DISEÑO DE UN PROGRAMA DE CAPACITACIÓN PRODUCTIVA DE LA JAMAICA	
CAPACITAR AL ESLABON DE PRODUCCION PRIMARIA EN SISTEMAS DE PRODUCCIÓN, RIEGO, TECNIFICACIÓN Y MANEJO POSTCOSECHA			CREACIÓN DE UN CENTRO DE ACOPIO Y UNA PLANTA DE SELECCIÓN, DESHIDRATADO Y EMPAQUE DE LA JAMAICA	
INTEGRAR COMITÉS DE INNOVACIÓN TECNOLÓGICA Y MECANIZACIÓN DE LA PRODUCCIÓN			CREACIÓN DE UNA PLANTA PARA LA OBTENCIÓN DE EXTRACTO DE LA JAMAICA	
PLANIFICAR PROGRAMAS DE PROMOCIÓN Y DIFUSIÓN DE LA JAMAICA			ESTABLECIMIENTO DE UNA TIENDA DE INSUMOS PARA PRODUCTORES DE JAMAICA	
CREAR UNA DISPERSADORA DE CRÉDITO			CONSTRUCCION DE UN MERCADO EN LA CABECERA MUNICIPAL (INFRAESTRUCTURA PARA LA COMERCIALIZACION DE PRODUCTOS AGRÍCOLAS)	
ESTABLECER CANALES DE COMERCIALIZACIÓN COMPETITIVOS			10 CURSOS DIRIGIDOS A MUJERES PARA LA ELABORACIÓN DE MERMELADAS Y VINO DE JAMAICA.	
VALOR AGREGADO			DESARROLLAR ESTRATÉGIAS PARA DAR VALOR AGREGADO A LA JAMAICA	

Cuadro 33. Proyecto Estratégico del eje económico. Fuente: Diagnóstico Municipal Participativo 2008

PROYECTO ESTRATÉGICO

EJE SOCIAL

OBJETIVO ESTRATÉGICO: MEJORAR LAS CONDICIONES DE VIDA DE LOS HABITANTES DEL MUNICIPIO DE SANTO DOMINGO DE MORELOS, A TRAVÉS DE LOS SERVICIOS BÁSICOS.				
LÍNEA DE ACCIÓN	NOMBRE DEL PROYECTO ESTRATÉGICO	OBJETIVO GENERAL	OBJETIVOS ESPECIFICOS	RESULTADOS ESPERADOS
<p>☑ SISTEMAS DE AGUA POTABLE Y SANEAMIENTO.</p> <p>☑ ELECTRIFICACIÓN</p> <p>☑ SALUD.</p> <p>☑ REDES DE COMUNICACIÓN.</p>	<p>INTEGRACIÓN DE UNA ADECUADA ESTRUCTURA DE SERVICIOS BÁSICOS (SALUD, EDUCACIÓN AGUA POTABLE, DRENAJE), VIVIENDA Y DE COMUNICACIÓN (BRECHAS, CAMINOS Y PUENTES)</p>	<p>MEJORAR LAS CONDICIONES DE VIDA DE LOS HABITANTES DEL MUNICIPIO DE SANTO DOMINGO DE MORELOS, A TRAVÉS DE LA OFFERTA DE INFRAESTRUCTURA BÁSICA ADECUADA</p>	<p>CONSTRUCCIÓN DEL SISTEMA DE AGUA POTABLE Y SANEAMIENTO PARA TODAS LAS COMUNIDADES DEL MUNICIPIO, EXCEPTO LA CABECERA MUNICIPAL</p>	<p>CONSTRUCCIÓN DEL SISTEMA DE AGUA POTABLE EN LAS COMUNIDADES DE: CAÑA BRAVA, YERBA SANTA, CERRO CAMPANA ALTO Y BAJO, LAS CUEVAS, CERRO SAN ANTONIO, BARRIO ALTO, PASO SAN ANTONIO Y LAS PILAS.</p>
			<p>AMPLIACIÓN Y MEJORAMIENTO DE LA INFRAESTRUCTURA DE ELECTRIFICACIÓN</p>	<p>AMPLIACIÓN Y DE AGUA POTABLE EN LA CABECERA MUNICIPAL, BARRIO DEL RÍO, LOS BAJOS DE SANTO DOMINGO, SAN JOSÉ PIEDRAS NEGRAS, BARRIO NUEVO Y PARAJE TARAGUNTIN.</p>
			<p>CONSTRUCCIÓN DE INFRAESTRUCTURA DE COMUNICACIÓN</p>	<p>AMPLIACIÓN Y MEJORAMIENTO DE LA RED DE ENERGÍA ELÉCTRICA EN LA CABECERA MUNICIPAL Y LAS COMUNIDADES DE LAS CUEVAS, SAN JOSE PIEDRAS NEGRAS, CAÑA BRAVA, LAS PILAS, CERRO SAN ANTONIO Y BARRIO DEL RÍO</p>
			<p>CONSTRUCCIÓN DE PISOS FIRMES PARA DORMITORIOS</p>	<p>CONSTRUCCIÓN DE PISOS DE CEMENTO EN TODAS LAS COMUNIDADES DEL MUNICIPIO QUE TENGAN DORMITORIOS CON PISOS DE TIERRA</p>

Cuadro 34. Proyecto Estratégico del eje social. Fuente: Diagnóstico Municipal Participativo 2008

Continuación del cuadro 34

OBJETIVO ESTRATÉGICO: MEJORAR LAS CONDICIONES DE VIDA DE LOS HABITANTES DEL MUNICIPIO DE SANTO DOMINGO DE MORELOS, A TRAVÉS DE LOS SERVICIOS BÁSICOS.				
LÍNEA DE ACCIÓN	NOMBRE DEL PROYECTO ESTRATÉGICO	OBJETIVO GENERAL	OBJETIVOS ESPECIFICOS	RESULTADOS ESPERADOS
<p>☑ SISTEMAS DE AGUA POTABLE Y SANEAMIENTO.</p> <p>☑ ELECTRIFICACIÓN</p> <p>☑ SALUD.</p> <p>☑ REDES DE COMUNICACIÓN.</p>	<p>INTEGRACIÓN DE UNA ADECUADA ESTRUCTURA DE SERVICIOS BÁSICOS (SALUD, EDUCACIÓN AGUA POTABLE, DRENAJE), VIVIENDA Y DE COMUNICACIÓN (BRECHAS, CAMINOS Y PUENTES)</p>	<p>MEJORAR LAS CONDICIONES DE VIDA DE LOS HABITANTES DEL MUNICIPIO DE SANTO DOMINGO DE MORELOS, A TRAVÉS DE UNA BUENA PLANEACIÓN, LOGRANDO LA GESTIÓN DE APOYOS GUBERNAMENTALES PARA LA CONSTRUCCIÓN DE INFRAESTRUCTURA BÁSICA (CENTROS EDUCATIVOS, SALUD, AGUA POTABLE, ELECTRIFICACIÓN, DRENAJE, CAMINOS Y PUENTES)</p>	<p>CONSTRUIR Y MEJORAR LOS CENTROS EDUCATIVOS EN LAS COMUNIDADES PARA EMPEZAR A DISMINUIR EL ALTO ÍNDICE DE ANALFABETISMO</p> <p>MEJORAR Y PAVIMENTAR LOS CAMINOS DEL TERRITORIO MUNICIPAL PARA FACILITAR LAS ACTIVIDADES DEL DESARROLLO HUMANO</p>	<p>CONSTRUCCIÓN DE AULAS EN LAS COMUNIDADES DE: LAS CUEVAS, SAN JOSÉ PIEDRAS NEGRAS, YERBA SANTA, LAS PILAS, Y MACAHUITERA</p>
				<p>MEJORAR LOS CAMINOS DE BARRIO NUEVO, CAÑA BRAVA, MACAHUITERA, SAN JOSÉ PIEDRAS NEGRAS, PARAJE TARAGUNTIN, YERBA SANTA, LAS CUEVAS, PASO SAN ANTONIO, BARRIO ALTO, CERRO SAN ANTONIO, PIEDRA DEL SOL, CERRO CAMPANA ALTO Y BAJO, BARRIO DEL RIO, LAS PILAS Y RÍO GRANDE Y LOS BAJOS DE SANTO DOMINGO</p>
				<p>PAVIMENTAR 12 KMS DE LA CARRETERA PRINCIPAL DE SANTO DOMINGO DE MORELOS AL ENTRONQUE DE ESCOBILLA</p>

Continuación del cuadro 34. Proyecto Estratégico del eje social. Fuente: Diagnóstico Municipal Participativo 2008

PROYECTO ESTRATÉGICO

EJE HUMANO

OBJETIVO ESTRATÉGICO: FORTALECER AL CAPITAL HUMANO A TRAVÉS DE SERVICIOS BÁSICOS DE CALIDAD, EL FOMENTO EDUCATIVO Y FOMENTO A LA SALUD.				
LÍNEA DE ACCIÓN	NOMBRE DEL PROYECTO ESTRATÉGICO	OBJETIVO GENERAL	OBJETIVOS ESPECIFICOS	RESULTADOS ESPERADOS
EDUCACIÓN	DISMINUCIÓN DE LA DESERCIÓN ESCOLAR Y AUMENTO DEL NIVEL EDUCATIVO DE LOS HABITANTES DEL MUNICIPIO SANTO DOMINGO DE MORELOS, A TRAVÉS DE UN COMITÉ MUNICIPAL DE VIGILANCIA EDUCATIVA CONFORMADO POR AUTORIDADES MUNICIPALES, COMITES EDUCATIVOS, DOCENTES Y PADRES DE FAMILIA	DIRMINUIR LA DESERCIÓN ESCOLAR Y MEJORAR EL NIVEL EDUCATIVO DE LOS HABITANTES DEL MUNICIPIO	REALIZAR ACCIONES DE FOMENTO PARA LA MEJORA DE LOS SERVICIOS EDUCATIVOS OFERTADOS EN EL TERRITORIO MUNICIPAL	CREACIÓN DE UN COMITÉ EDUCATIVO MUNICIPAL POR LOCALIDAD (ENCARGADO DE LA VIGILANCIA DE LA EDUCACIÓN DE LOS NIÑOS Y JOVENES EN EDAD ESCOLAR)
				REALIZAR CONVENIOS CON 5 INSTITUCIONES DE NIVEL MEDIO SUPERIOR Y 5 DE NIVEL SUPERIOR, PARA LA OBTENCIÓN DE DIVERSAS BECAS PARA JOVENES HABITANTES DEL MUNICIPIO
				REALIZAR 12 PLATICAS AL AÑO POR LOCALIDAD, PARA EL FOMENTO DE LA EDUCACIÓN EN TODOS LOS NIVELES
				REALIZAR 12 TALLERES DE LECTURA PARA NIÑOS, JOVENES Y ADULTOS POR LOCALIDAD

Cuadro 35. Proyecto Estratégico del eje humano. Fuente: Diagnóstico Municipal Participativo 2008

PROYECTO ESTRATÉGICO

EJE AMBIENTAL

OBJETIVO ESTRATÉGICO: INDUCIR A LA POBLACIÓN JOVEN Y ADULTA PARA REALIZAR ACCIONES DE CONSERVACIÓN, USO, MANEJO SUSTENTABLE DE LOS RECURSOS NATURALES Y LA NO CONTAMINACIÓN AMBIENTAL DENTRO DEL TERRITORIO MUNICIPAL.

LÍNEA DE ACCIÓN	NOMBRE DEL PROYECTO ESTRATÉGICO	OBJETIVO GENERAL	OBJETIVOS ESPECÍFICOS	RESULTADOS ESPERADOS
PREVENCIÓN Y GESTIÓN INTEGRAL DE RESIDUOS SÓLIDOS URBANOS			INVOLUCRAR A TODOS LOS HABITANTES MAYORES DE 6 AÑOS EN UN PROGRAMA DE CAPACITACIÓN PARA LA PROTECCIÓN, MEJORAMIENTO Y CONSERVACIÓN DE LOS RECURSOS NATURALES Y MEDIO AMBIENTE	INTEGRACIÓN DE UN COMITÉ LOCAL REPRESENTATIVO DE HIGIENE Y LIMPIEZA DE CALLES, VIGILANCIA EN LA RECOLECCIÓN Y SEPARACIÓN DE LA BASURA
				ELABORACIÓN Y GESTIÓN DE UN PROYECTO INTEGRAL DE RECOLECCIÓN Y MANEJO DE BASURA
CUIDADO DEL AGUA Y TRATAMIENTO DE AGUAS RESIDUALES	PROTECCIÓN Y RECUPERACIÓN DEL MEDIO AMBIENTE DE TODO EL TERRITORIO DEL MUNICIPIO DE SANTO DOMINGO DE MORELOS	EVITAR LA CONTAMINACIÓN DEL MEDIO AMBIENTE, A TRAVÉS DE LA CONCIENCIACIÓN, CAPACITACIÓN Y MOTIVACIÓN PARA CONSERVAR EL MEDIO AMBIENTE DE TODO EL TERRITORIO MUNICIPAL	IMPLEMENTAR UN SISTEMA DE RECOLECCIÓN DE BASURA ADECUADO, CON EL APOYO DE LOS 3 NIVELES DE GOBIERNO E INSTANCIAS NO GUBERNAMENTALES	ELABORAR UN REGLAMENTO INTERNO SOBRE LA RECOLECCIÓN Y MANEJO DE BASURA Y PROTECCIÓN DEL MEDIO AMBIENTE CON ASESORÍA ESPECIALIZADA
				CONSTRUCCIÓN DE UN RELLENO SANITARIO
EDUCACIÓN AMBIENTAL			APROVECHAR DE MANERA SUSTENTABLE LOS RECURSOS NATURALES PRESENTES EN EL TERRITORIO MUNICIPAL	REALIZAR 10 TALLERES DIRIGIDOS A ESTUDIANTES DE NIVEL PRIMARIA, SECUNDARIA Y DEL IEEBO, PARA LA CLASIFICACIÓN DE BASURA ORGÁNICA E INORGÁNICA
				5 CURSOS DE CAPACITACIÓN SOBRE COMPOSTAS
			IMPLEMENTAR UN REGLAMENTO INTERNO PARA REGULAR LA RECOLECCIÓN Y MANEJO DE BASURA Y PROTECCIÓN DEL MEDIO AMBIENTE, A TRAVÉS DEL GOBIERNO MUNICIPAL	REALIZAR 10 TALLERES PARA LA ELABORACIÓN DE MANUALIDADES A BASE DE MATERIAL RECICLABLE, DIRIGIDO A AMAS DE CASA Y ESTUDIANTES DE NIVEL PRIMARIA, SECUNDARIA Y ESTUDIANTES DEL IEEBO
			ADQUISICIÓN DE UN VEHÍCULO ADECUADO PARA LA RECOLECCIÓN DE BASURA EN TODO EL TERRITORIO MUNICIPAL	
				UN PROYECTO PARA LA REALIZACIÓN DEL ORDENAMIENTO ECOLÓGICO TERRITORIAL EN TODO EL MUNICIPIO DE SANTO DOMINGO DE MORELOS

Cuadro 36. Proyecto Estratégico del eje ambiental. Fuente: Diagnóstico Municipal Participativo 2008

PROYECTOS ESTRATÉGICOS

EJE INSTITUCIONAL

OBJETIVO ESTRATÉGICO: LOGRAR UN SERVICIO MUNICIPAL EFICIENTE, MEDIANTE UN PROGRAMA DE CAPACITACIÓN PARA SERVIDORES PÚBLICOS MUNICIPALES DE ACUERDO A LA ACTIVIDAD QUE REALIZAN				
LÍNEA DE ACCIÓN	NOMBRE DEL PROYECTO ESTRATÉGICO	OBJETIVO GENERAL	OBJETIVOS PARTICULARES	RESULTADOS ESPERADOS
REGLAMENTACIÓN	EFICIENTAR LOS SERVICIOS PÚBLICOS MUNICIPALES	EFICIENTAR EL SERVICIO DE LOS INTEGRANTES DEL CABILDO MUNICIPAL A TRAVÉS DE CAPACITACIONES	CREAR EL BANDO DE POLICÍA Y BUEN GOBIERNO PARA QUE SE APLIQUEN LAS SANCIONES DE ACUERDO A UN REGLAMENTO INTERNO	CREAR UN BANDO DE POLICÍA Y BUEN GOBIERNO
				ELABORAR UN SISTEMA PARA EL INVENTARIO DE BIENES MUEBLES E INMUEBLES
			CAPACITAR A LOS INTEGRANTES DEL CABILDO PARA EFICIENTAR LOS SERVICIOS PÚBLICOS MUNICIPALES	ELABORAR EL ESCUDO MUNICIPAL CON LAS RESEÑAS HISTÓRICAS DE DICHO MUNICIPIO
				3 CURSOS DE CAPACITACIÓN PARA EL COMITÉ DE PROTECCIÓN CIVIL
EQUIPAMIENTO	EFICIENTAR LOS SERVICIOS PÚBLICOS MUNICIPALES	EFICIENTAR EL SERVICIO DE LOS INTEGRANTES DEL CABILDO MUNICIPAL A TRAVÉS DE CAPACITACIONES		FORTALECIMIENTO Y PROFESIONALIZACIÓN DE LA SEGURIDAD PÚBLICA
				5 CURSOS DE CAPACITACION PARA LOS SERVIDORES PÚBLICOS MUNICIPALES
			CAPACITAR AL COMITÉ DE PROTECCIÓN CIVIL CON LA FINALIDAD DE ESTAR PREPARADOS EN CASO DE QUE SE DIERA UN DESASTRE NATURAL Y DOTARLOS DE PRENDAS DE PROTECCIÓN Y HERRAMIENTAS NECESARIAS	CONSTRUCCIÓN DE UNA SALA AUDIOVISUAL PARA EL H. AYUNTAMIENTO
			ADQUISICIÓN DE UN CAMIÓN DE RECOLECCIÓN DE BASURA	

Cuadro 37. Proyecto Estratégico del eje institucional. Fuente: Diagnóstico Municipal Participativo 2008

6.4 RUMBO DEL CONSEJO

ESCENARIO TENDENCIAL

En un taller que se llevo a cabo dentro del Consejo Municipal de Desarrollo Rural Sustentable, se les pidió a los participantes que se imaginaran ¿Cómo se vería el municipio de Santo Domingo de Morelos a 10 años, si los problemas identificados no son resueltos?

Los participantes del Consejo Municipal comentaron que respecto al problema de la jamaica, dentro del tiempo estimado, este producto no contaría con canales de comercialización ya que sería exclusivamente de autoconsumo, y menos estaría en condiciones de competir con otras empresas, debido a los altos costos de producción y a las nulas ganancias del producto, lo cual intensificaría la emigración de la población, hacia otros estados y países del norte en busca de mejores oportunidades. Así mismo comentaron que los espacios públicos, escuelas, casas de salud y caminos dejarían de ser funcionales por la falta de mantenimiento y construcción/rehabilitación de los mismos. El manejo inapropiado de la basura ocasionaría severos daños a los recursos naturales con que cuenta el municipio, así como también propiciaría diversos tipos de enfermedades respiratorias y gastrointestinales y la proliferación de plagas. Por lo tanto el municipio no saldría de su alto grado de marginación y bajo índice de desarrollo. Todo lo anterior, es consecuencia de una deficiente administración municipal.

ESCENARIO DESEADO

En el segundo escenario se les pidió a los integrantes del Consejo que se imaginaran ¿Cómo sería el municipio de Santo Domingo de Morelos a 10 años, si los problemas identificados son resueltos?

A lo cual respondieron lo siguiente:

- Un municipio limpio, en el cual se lleva un manejo adecuado de la basura
- Caminos y carreteras pavimentadas
- Escuelas dignas con docentes comprometidos con la educación
- Centros de salud en donde se brindan servicios con calidad y calidez
- Viviendas con todos los servicios básicos (agua potable, energía eléctrica y drenaje)
- Grupos o equipos de personas bien organizadas y capacitadas con agroindustrias de jamaica orgánica, con un mercado a nivel nacional e internacional, capaces de administrar dispersadoras de crédito para aquellos productores que apenas inician.
- Un H. Ayuntamiento que brinda servicios con eficiencia y transparencia

Todo lo anterior generaría una mejor calidad de vida de los habitantes, un aumento significativo del índice de desarrollo humano y la reducción del grado de marginación.

6.5 VISIÓN Y MISIÓN

VISIÓN

Ser un Municipio líder en donde todos los habitantes tengan las mismas oportunidades, sin distinción de género y credo, basándose en el desarrollo de sus propias capacidades y respetando el entorno ecológico, cultural y social.

MISIÓN

Lograr mediante los tres niveles de gobierno el desarrollo del Municipio, a través de la planeación concertada, gestión y ejecución de programas, y la definición de líneas de acción que permitan elevar el nivel de vida de los habitantes, ejerciendo con eficiencia y transparencia los recursos disponibles, respetando los principios democráticos y derechos de las comunidades.

6.6 PROGRAMACIÓN

Antes de poner en marcha el Presente Plan Municipal de Desarrollo Rural Sustentable, es necesario que se identifiquen quienes son los actores que pueden contribuir a hacer realidad la ejecución de los proyectos estratégicos.

En las siguientes matrices se muestran los tres niveles de gobierno (Municipal, Estatal y Federal) con los programas que pueden ayudarnos para la ejecución de los proyectos estratégicos, así como también se identifican los actores del municipio que deben estar involucrados en la ejecución de cada proyecto económico, obra de infraestructura y acciones de fomento.

MATRÍZ DE INVOLUCRADOS EN LA GESTIÓN DE LOS PROYECTOS ESTRATÉGICOS

EJE ECONÓMICO				
PROYECTO ESTRATÉGICO	INVOLUCRADOS EN EL SECTOR PÚBLICO			INVOLUCRADOS DE LA COMUNIDAD
	DEPENDENCIA MUNICIPAL	DEPENDENCIA ESTATAL	DEPENDENCIA FEDERAL	
CONSOLIDACIÓN DE LA CADENA PRODUCTIVA JAMAICA	PRESIDENTE MUNICIPAL, COORDINADOR DE PROYECTOS PRODUCTIVOS Y ASESORA MUNICIPAL	SEDER (SECRETARIA DE DESARROLLO RURAL).- Programa: Fomento Agrícola Programa Soporte (Capacitación y Asistencia Técnica)	SEDESOL Programa: Opciones productivas INDESOL (Instituto Nacional de Desarrollo Social) Programa: Coinversión Social	PRODUCTORES DE JAMAICA
			CDI Programa: Coordinación para el apoyo a la producción indígena; Fondos Regionales Indígenas; Organización productiva para mujeres indígenas	
			SRA (SECRETARIA DE LA REFORMA AGRARIA) Programas: PROMUSAG.- De la mujer en el sector agrario; FAPPA (Fondo para el apoyo a proyectos productivos en núcleos agrarios) Programa joven emprendedor rural y fondo de tierras	
		ICAPET	SAGARPA (SECRETARIA DE AGRICULTURA, GANADERIA, DESARROLLO RURAL, PESCA Y ALIMENTACION) Programa: Adquisición de activos productivos; Apoyo directo al campo (Procampo); Uso sustentable de los recursos naturales para la producción primaria; SOPORTE.- Componente Capacitación y Asistencia Técnica); SINACATRI (Sistema Nacional de Capacitación y Asistencia Técnica Rural Integral)	COMITÉ LOCAL REPRESENTATIVO DE LOS PRODUCTORES DE JAMAICA
			SE (SECRETARIA DE ECONOMIA) Programas: Otorgamiento de apoyos del fondo para la micro, pequeña y mediana empresa; Fondo nacional de apoyos para empresas en solidaridad (FONAES)	

Cuadro 38. Matriz de involucrados en la gestión del proyecto estratégico del eje económico. Fuente: Diagnóstico Municipal Participativo 2008

MATRÍZ DE INVOLUCRADOS EN LA GESTIÓN DE LOS PROYECTOS ESTRATÉGICOS

EJE SOCIAL				
PROYECTO ESTRATÉGICO	INVOLUCRADOS EN EL SECTOR PÚBLICO			INVOLUCRADOS DE LA COMUNIDAD
	DEPENDENCIA MUNICIPAL	DEPENDENCIA ESTATAL	DEPENDENCIA FEDERAL	
INTEGRACIÓN DE UNA ADECUADA ESTRUCTURA DE SERVICIOS BÁSICOS (SALUD, EDUCACIÓN AGUA POTABLE, DRENAJE), VIVIENDA Y DE COMUNICACIÓN (BRECHAS, CAMINOS Y PUENTES)	REGIDOR DE OBRAS, REGIDOR DE EDUCACIÓN, REGIDOR DE SALUD Y EL REGIDOR DE VIALIDAD Y TRANSPORTE	COPLADE (COMITÉ ESTATAL DE PLANEACION PARA EL DESARROLLO DE OAXACA) - PROMOCION Y EJECUCIÓN DE OBRAS	CFE (COMISION FEDERAL DE ELECTRICIDAD.- Programa de solicitud de energía eléctrica bajo el regimen de aportaciones y solicitud de incremento a la carga contratada	JOVENES Y PERSONAS ADULTAS HABITANTES DEL MUNICIPIO
		SSO (SERVICIO DE SALUD DE OAXACA).- Subdirección de Obras y Conservación	CDI (COMISIÓN NACIONAL PARA EL DESARROLLO DE LOS PUEBLOS INDIGENAS).- Programa de PIBAI (Programa de infraestructura básica para la atención de los pueblos indígenas)	
		CEA (COMISION ESTATAL DEL AGUA).- Programa PROSSAPYS, Programa para la Sostenibilidad de los servicios de agua potable y saneamiento, Programa proyecto de agua potable APAZUA (Agua potable y saneamiento en zonas rurales)	SEDESOL (SECRETARIA DE DESARROLLO SOCIAL) Programa para el Desarrollo local de microregiones, piso firme y techumbre	MIEMBROS DEL COMITÉ DE EDUCACIÓN, SALUD, AGUA POTABLE Y OBRAS
		IVO (INSTITUTO DE VIVIENDA DEL ESTADO DE OAXACA) Programa vivienda rural y piso firme	SSA (SECRETARIA DE SALUD) Programa: Seguro Popular y Medicina Tradicional	

Cuadro 39. Matriz de involucrados en la gestión del proyecto estratégico del eje social. Fuente: Diagnóstico Municipal Participativo 2008

MATRÍZ DE INVOLUCRADOS EN LA GESTIÓN DE LOS PROYECTOS ESTRATÉGICOS

EJE HUMANO					
PROYECTO ESTRATÉGICO	INVOLUCRADOS EN EL SECTOR PÚBLICO			INVOLUCRADOS DEL SECTOR PRIVADO	INVOLUCRADOS DE LA COMUNIDAD
	DEPENDENCIA MUNICIPAL	DEPENDENCIA ESTATAL	DEPENDENCIA FEDERAL		
FORTALECIMIENTO DE LA INFRAESTRUCTURA EDUCATIVA, Y LA BUSQUEDA DE BECAS, DESAYUNOS ESCOLARES Y LA GENERACION DE FUENTES DE EMPLEO CON EL APOYO DE LOS TRES NIVELES DE GOBIERNO Y ORGANISMOS NO GUBERNAMENTALES	SINDICO MUNICIPAL, REGIDOR DE OBRAS, REGIDOR DE EDUCACIÓN, REGIDOR DE SALUD	IEEPO (Instituto Estatal de Educación Pública de Oaxaca).- Programa Enciclopedia, Programa alfabetización en español	SEP (SECRETARIA DE EDUCACIÓN PÚBLICA)	FUNDACION AZTECA	PADRES Y MADRES DE FAMILIA HABITANTES DEL MUNICIPIO DE SANTO DOMINGO DE MORELOS
		IEEPO - IEEA Programa para personas jovenes y adultas	DIRECCION GENERAL DE EDUCACIÓN INDIGENA		HABITANTES EN EDAD ESCOLAR
		CONAFE.- PAREIB: Programa para abatir el rezago educativo en la educación inicial y básica	CDI (COMISION NACIONAL PARA EL DESARROLLO DE LOS PUEBLOS INDIGENAS)		MIEMBROS DEL COMITÉ DE EDUCACIÓN, SALUD, Y OBRAS DE CADA UNA DE LAS ESCUELAS UBICADAS DENTRO DEL MUNICIPIO DE SANTO DOMINGO DE MORELOS
		CAPCEO (COMITÉ ADMINISTRADOR DEL PROGRAMA DE CONSTRUCCION DE ESCUELAS EN OAXACA)			

Cuadro 40. Matriz de involucrados en la gestión del proyecto estratégico del eje humano. Fuente: Diagnóstico Municipal Participativo 2008

MATRÍZ DE INVOLUCRADOS EN LA GESTIÓN DE LOS PROYECTOS ESTRATÉGICOS

EJE AMBIENTAL				
PROYECTO ESTRATÉGICO	INVOLUCRADOS EN EL SECTOR PÚBLICO			INVOLUCRADOS DE LA COMUNIDAD
	DEPENDENCIA MUNICIPAL	DEPENDENCIA ESTATAL	DEPENDENCIA FEDERAL	
PROTECCIÓN, RECUPERACIÓN Y MANTENIMIENTO DEL SUELO, BOSQUE Y FUENTES PROVEEDORAS DE AGUA EN TODO EL TERRITORIO DEL MUNICIPIO DE SANTO DOMINGO DE MORELOS	COORDINADOR DE PROYECTOS PRODUCTIVOS Y ASESORA MUNICIPAL	INSTITUTO ESTATAL DE ECOLOGIA	SEMARNAT (SECRETARÍA DEL MEDIO AMBIENTE Y RECURSOS NATURALES)	ALUMNOS DE NIVEL PRIMARIA, SECUNDARIA Y BACHILLERATO
		DIRECCIÓN DE PROTECCIÓN AMBIENTAL	PROGRAMAS: - PROGRAMAS DE DESARROLLO AMBIENTAL -PROARBOL (CONAFOR)	HABITANTES DE LAS COMUNIDADES
		DIRECCIÓN DE RECURSOS NATURALES	SAGARPA - PROGRAMA DE USO SUSTENTABLE DE RECURSOS NATURALES PARA LA PRODUCCIÓN PRIMARIA	REPRESENTANTES MUNICIPALES DE LAS COMUNIDADES

Cuadro 41. Matriz de involucrados en la gestión del proyecto estratégico del eje ambiental.

MATRÍZ DE INVOLUCRADOS EN LA GESTIÓN DE LOS PROYECTOS ESTRATÉGICOS

EJE INSTITUCIONAL				
PROYECTO ESTRATÉGICO	INVOLUCRADOS EN EL SECTOR PÚBLICO			INVOLUCRADOS DEL SECTOR PRIVADO
	DEPENDENCIA MUNICIPAL	DEPENDENCIA ESTATAL	DEPENDENCIA FEDERAL	
EFICIENTAR LOS SERVICIOS PÚBLICOS MUNICIPALES DE SANTO DOMINGO DE MORELOS	TODOS LOS INTEGRANTES DEL CABILDO MUNICIPAL	IDEMUN (INSTITUTO ESTATAL DE DESARROLLO MUNICIPAL)	SAGARPA (SECRETARÍA DE AGRICULTURA, GANADERIA, DESARROLLO RURAL, PESCA Y ALIMENTACIÓN) Programa: SOPORTE.-SINACATRI (Sistema Nacional de Capacitación y Asistencia Técnica Rural Integral)	ASESORÍA PROFESIONAL
		SEPROCI		
		PROTECCIÓN CIVIL DEL ESTADO DE OAXACA		
		ICAPET		

Cuadro 42. Matriz de involucrados en la gestión del proyecto estratégico del eje institucional

PROGRAMACIÓN DE ACTIVIDADES

PROYECTO ESTRATÉGICO	ACTIVIDADES	RESPONSABLES	SEGUIMIENTO	TIEMPO DE EJECUCIÓN					
				OCT - DIC 2008	ENE - MAR 2009	ABRIL - JUNIO 2009	JULIO - SEPT 2009	OCT - DIC 2009	
CONSOLIDACIÓN DE LA CADENA PRODUCTIVA JAMAICA	INTEGRACIÓN DE UN COMITÉ LOCAL REPRESENTATIVO DE LOS PRODUCTORES DE JAMAICA	CONSEJO MUNICIPAL DE DESARROLLO RURAL Y PRODUCTORES DE JAMAICA	PROGRAMADO						
	GESTIÓN PARA LA ELABORACIÓN Y GESTIÓN DE UN PROYECTO PRODUCTIVO INTEGRAL	PRESIDENTE DEL CONSEJO, COORDINADOR DE PROYECTOS PRODUCTIVOS Y ASESORA MUNICIPAL	PROGRAMADO						
	INTEGRACIÓN DE UNA SOCIEDAD COOPERATIVA DE AHORRO QUE FUNCIONE COMO DISPENSADORA DE CRÉDITO A PRODUCTORES DE JAMAICA	PRESIDENTE DEL CONSEJO, COORDINADOR DE PROYECTOS PRODUCTIVOS, ASESORA MUNICIPAL Y PRESIDENTE DE JAMAICUEROS	PROGRAMADO						
	GESTIÓN PARA LA CONSTRUCCIÓN DE UN CENTRO DE ACOPIO Y UNA PLANTA DE SELECCIÓN, DESHIDRATADO Y EMPAQUE DE LA JAMAICA	PRESIDENTE DEL CONSEJO, COORDINADOR DE PROYECTOS PRODUCTIVOS, ASESORA MUNICIPAL Y PRESIDENTE DE JAMAICUEROS	PROGRAMADO						
	ESTABLECIMIENTO DE UNA TIENDA DE INSUMOS PARA PRODUCTORES DE JAMAICA	PRESIDENTE DEL CONSEJO, COORDINADOR DE PROYECTOS PRODUCTIVOS, ASESORA MUNICIPAL Y PRESIDENTE DE JAMAICUEROS	PROGRAMADO						
	5 CURSOS DIRIGIDOS A MUJERES PARA LA ELABORACIÓN DE MERMELADAS Y VINO DE JAMAICA.	PRESIDENTE DEL CONSEJO, COORDINADOR DE PROYECTOS PRODUCTIVOS Y ASESORA MUNICIPAL	PROGRAMADO						
	GESTIÓN PARA LA CONSTRUCCIÓN DE UN MERCADO EN LA CABECERA MUNICIPAL (INFRAESTRUCTURA PARA LA COMERCIALIZACIÓN DE PRODUCTOS AGRÍCOLAS)	PRESIDENTE DEL CONSEJO, REGIDOR DE OBRAS, COORDINADOR DE PROYECTOS PRODUCTIVOS Y ASESORA MUNICIPAL	PROGRAMADO						
	GESTIÓN PARA UN ESTUDIO DE MERCADO RELACIONADO A LA JAMAICA	PRESIDENTE DEL CONSEJO, COORDINADOR DE PROYECTOS PRODUCTIVOS Y ASESORA MUNICIPAL	PROGRAMADO						
	DISEÑO DE UN PROGRAMA DE CAPACITACIÓN PRODUCTIVA DE LA JAMAICA	COORDINADOR DE PROYECTOS PRODUCTIVOS Y ASESORA MUNICIPAL	PROGRAMADO						

Cuadro 43. Programación de actividades del eje económico.

PROYECTO ESTRATÉGICO	ACTIVIDADES	RESPONSABLES	SEGUIMIENTO	TIEMPO DE EJECUCIÓN				
				OCT - DIC 2008	ENE - MAR 2009	ABRIL - JUNIO 2009	JULIO - SEPT 2009	OCT - DIC 2009
CONSOLIDACIÓN DE LA CADENA PRODUCTIVA JAMAICA	4 CURSOS DE CAPACITACIÓN TÉCNICA EN EL CULTIVO DE LA JAMAICA ORGÁNICA	PRESIDENTE DEL CONSEJO, COORDINADOR DE PROYECTOS PRODUCTIVOS, ASESORA MUNICIPAL Y PRESIDENTE DE JAMAQUIEROS	PROGRAMADO					
	4 CURSOS DE SENSIBILIZACIÓN AL CAMBIO, DIRIGIDO A PRODUCTORES DE JAMAICA	PRESIDENTE DEL CONSEJO, COORDINADOR DE PROYECTOS PRODUCTIVOS, ASESORA MUNICIPAL Y PRESIDENTE DE JAMAQUIEROS	REALIZADO					
	4 CURSOS DE SENSIBILIZACIÓN AL CAMBIO, DIRIGIDO A PRODUCTORES DE JAMAICA	PRESIDENTE DEL CONSEJO, COORDINADOR DE PROYECTOS PRODUCTIVOS, ASESORA MUNICIPAL Y PRESIDENTE DE JAMAQUIEROS	PROGRAMADO					
	4 CURSOS DE SENSIBILIZACIÓN AL CAMBIO, DIRIGIDO A PRODUCTORES DE JAMAICA	PRESIDENTE DEL CONSEJO, COORDINADOR DE PROYECTOS PRODUCTIVOS, ASESORA MUNICIPAL Y PRESIDENTE DE JAMAQUIEROS	REALIZADO					
	4 CURSO DE TRABAJO EN EQUIPO DIRIGIDO, A LOS PRODUCTORES DE JAMAICA	PRESIDENTE DEL CONSEJO, COORDINADOR DE PROYECTOS PRODUCTIVOS, ASESORA MUNICIPAL Y PRESIDENTE DE JAMAQUIEROS	PROGRAMADO					
	4 CURSO DE TRABAJO EN EQUIPO DIRIGIDO, A LOS PRODUCTORES DE JAMAICA	PRESIDENTE DEL CONSEJO, COORDINADOR DE PROYECTOS PRODUCTIVOS, ASESORA MUNICIPAL Y PRESIDENTE DE JAMAQUIEROS	REALIZADO					
	4 CURSO DE ORGANIZACIÓN Y PLANEACIÓN, DIRIGIDO A LOS PRODUCTORES DE JAMAICA	PRESIDENTE DEL CONSEJO, COORDINADOR DE PROYECTOS PRODUCTIVOS, ASESORA MUNICIPAL Y PRESIDENTE DE JAMAQUIEROS	PROGRAMADO					
	4 CURSO DE ORGANIZACIÓN Y PLANEACIÓN, DIRIGIDO A LOS PRODUCTORES DE JAMAICA	PRESIDENTE DEL CONSEJO, COORDINADOR DE PROYECTOS PRODUCTIVOS, ASESORA MUNICIPAL Y PRESIDENTE DE JAMAQUIEROS	REALIZADO					
	CURSO DE CÓMO LLEVAR LA CONTABILIDAD, DIRIGIDO A PRODUCTORES DE JAMAICA	PRESIDENTE DEL CONSEJO, COORDINADOR DE PROYECTOS PRODUCTIVOS, ASESORA MUNICIPAL Y PRESIDENTE DE JAMAQUIEROS	PROGRAMADO					
	CURSO DE CÓMO LLEVAR LA CONTABILIDAD, DIRIGIDO A PRODUCTORES DE JAMAICA	PRESIDENTE DEL CONSEJO, COORDINADOR DE PROYECTOS PRODUCTIVOS, ASESORA MUNICIPAL Y PRESIDENTE DE JAMAQUIEROS	REALIZADO					

Continuación del cuadro 43. Programación de actividades del eje económico.

PROYECTO ESTRATÉGICO	ACTIVIDADES	RESPONSABLES	SEGUIMIENTO	TIEMPO DE EJECUCIÓN				
				OCT - DIC 2008	ENE - MAR 2009	ABRIL - JUNIO 2009	JULIO - SEPT 2009	OCT - DIC 2009
INTEGRACIÓN DE UNA ADECUADA ESTRUCTURA DE SERVICIOS BÁSICOS Y DE COMUNICACIÓN	GESTIÓN PARA LA CONSTRUCCIÓN DEL SISTEMA DE AGUA POTABLE EN LAS COMUNIDADES DE: CAÑA BRAVA, YERBA SANTA, CERRO CAMPANA ALTO Y BAJO, LAS CUEVAS, CERRO SAN ANTONIO, BARRIO ALTO, PASO SAN ANTONIO Y LAS PILAS	REGIDOR Y COMITÉ DE OBRAS Y REPRESENTANTES DE LAS COMUNIDADES	PROGRAMADO					
	GESTIÓN PARA LA AMPLIACIÓN Y MANTENIMIENTO DEL SISTEMA DE AGUA POTABLE EN LA CABECERA MUNICIPAL, BARRIO DEL RÍO, LOS BAJOS DE SANTO DOMINGO, SAN JOSE PIEDRAS NEGRAS, BARRIO NUEVO Y PARAJE TARAGUNTIN	REGIDOR Y COMITÉ DE OBRAS Y REPRESENTANTES DE LAS COMUNIDADES	PROGRAMADO					
	GESTIÓN PARA LA AMPLIACIÓN Y MEJORAMIENTO DE LA RED DE ENERGÍA ELÉCTRICA EN LA CABECERA MUNICIPAL Y LAS COMUNIDADES DE LAS CUEVAS, SAN JOSE PIEDRAS NEGRAS, CAÑA BRAVA, LAS PILAS, CERRO SAN ANTONIO Y BARRIO DEL RÍO	REGIDOR Y COMITÉ DE OBRAS Y REPRESENTANTES DE LAS COMUNIDADES	PROGRAMADO					
	CONSTRUCCIÓN DE PISOS DE CEMENTO EN TODAS LAS COMUNIDADES DEL MUNICIPIO QUE TIENGAN DORMITORIOS CON PISOS DE TIERRA	REGIDOR DE OBRAS, REPRESENTANTES DE LAS COMUNIDADES, COMITÉ DE PISO FIRME Y REPRESENTANTE DE LA SEDESOL	PROGRAMADO					
	CONSTRUCCIÓN DE AULAS EN LAS COMUNIDADES DE: LAS CUEVAS, SAN JOSE PIEDRAS NEGRAS, YERBA SANTA, LAS PILAS, Y MACAHUITERA	REGIDOR Y COMITÉ DE OBRAS Y REPRESENTANTES DE LAS COMUNIDADES	PROGRAMADO					
	MEJORAR LOS CAMINOS DE BARRIO NUEVO, CAÑA BRAVA, MACAHUITERA, SAN JOSE PIEDRAS NEGRAS, PARAJE TARAGUNTIN, YERBA SANTA, LAS CUEVAS, PASO SAN ANTONIO, BARRIO ALTO, CERRO SAN ANTONIO, PIEDRA DEL SOL, CERRO CAMPANA ALTO Y BAJO, BARRIO DEL RÍO, LAS PILAS Y RÍO GRANDE Y LOS BAJOS DE SANTO DOMINGO	REGIDOR Y COMITÉ DE OBRAS Y REPRESENTANTES DE LAS COMUNIDADES	PROGRAMADO					
	GESTIÓN PARA PAVIMENTAR 12 KMS DE LA CARRETERA PRINCIPAL DE SANTO DOMINGO DE MORELOS AL ENTRONQUE DE ESCOBILLA (CARRETERA FEDERAL)	REGIDOR Y COMITÉ DE OBRAS Y REPRESENTANTES DE LAS COMUNIDADES	PROGRAMADO					
	GESTIÓN PARA LA CONSTRUCCION DEL SISTEMA DE DRENAJE EN LAS 17 COMUNIDADES FALTANTES DE ESTE SERVICIO	REGIDOR Y COMITÉ DE OBRAS Y REPRESENTANTES DE LAS COMUNIDADES	PROGRAMADO					
	GESTIÓN PARA LA REHABILITACIÓN Y CONSTRUCCIÓN DE CASAS DE SALUD EN LAS COMUNIDADES DE BARRIO NUEVO Y RÍO GRANDE	REGIDOR DE SALUD Y COMITÉ DE OBRAS Y REPRESENTANTES DE LAS COMUNIDADES	PROGRAMADO					

Cuadro 44. Programación de actividades del eje social

PROYECTO ESTRATÉGICO	ACTIVIDADES	RESPONSABLES	SEGUIMIENTO	TIEMPO DE EJECUCIÓN				
				OCT - DIC 2008	ENE - MAR 2009	ABRIL - JUNIO 2009	JULIO - SEPT 2009	OCT - DIC 2009
FORTALECIMIENTO DE LA INFRAESTRUCTURA EDUCATIVA, Y LA BÚSQUEDA DE BECAS, DESAYUNOS ESCOLARES Y LA GENERACIÓN DE FUENTES DE EMPLEO CON EL APOYO DE LOS TRES NIVELES DE GOBIERNO Y ORGANISMOS NO GUBERNAMENTALES	CREACIÓN DE UN COMITÉ EDUCATIVO MUNICIPAL POR LOCALIDAD (ENCARGADO DE LA VIGILANCIA DE LA EDUCACIÓN DE LOS NIÑOS Y JOVENES EN EDAD ESCOLAR)	REGIDOR DE EDUCACIÓN, REPRESENTANTES MUNICIPALES DE LAS COMUNIDADES Y COMITÉ DE EDUCACIÓN	PROGRAMADO					
	REALIZAR CONVENIOS CON 5 INSTITUCIONES DE NIVEL MEDIO SUPERIOR Y 5 DE NIVEL SUPERIOR, PARA LA OBTENCIÓN DE DIVERSAS BECAS PARA JOVENES HABITANTES DEL MUNICIPIO	REGIDOR DE EDUCACIÓN, REPRESENTANTES MUNICIPALES DE LAS COMUNIDADES Y COMITÉ DE EDUCACIÓN	PROGRAMADO					
	REALIZAR 12 PLATICAS AL AÑO POR LOCALIDAD, PARA EL FOMENTO DE LA EDUCACIÓN EN TODOS LOS NIVELES	REGIDOR DE EDUCACIÓN, REPRESENTANTES MUNICIPALES DE LAS COMUNIDADES Y COMITÉ DE EDUCACIÓN	PROGRAMADO					
	REALIZAR 12 TALLERES DE LECTURA PARA NIÑOS, JOVENES Y ADULTOS POR LOCALIDAD	REGIDOR DE EDUCACIÓN, REPRESENTANTES MUNICIPALES DE LAS COMUNIDADES Y COMITÉ DE EDUCACIÓN	PROGRAMADO					
	GESTIONAR DESAYUNOS ESCOLARES PARA LAS 19 COMUNIDADES PERTENECIENTES AL MUNICIPIO	REGIDOR DE EDUCACIÓN, REPRESENTANTES MUNICIPALES DE LAS COMUNIDADES Y COMITÉS DE EDUCACIÓN Y DIF	PROGRAMADO					
	REALIZAR UN FORO DE EXPOSICIÓN DE EXPERIENCIAS CON PROFESIONISTAS ORIUNDOS DEL MUNICIPIO, PARA MOTIVAR A LOS JOVENES Y PADRES DE FAMILIA A CONTINUAR CON SUS ESTUDIOS	REGIDOR DE EDUCACIÓN, REPRESENTANTES MUNICIPALES DE LAS COMUNIDADES Y COMITÉS DE EDUCACIÓN Y DIF	PROGRAMADO					
	GESTIONAR PROGRAMAS DE APOYO DE EMPLEOS TEMPORALES	REGIDOR DE EDUCACIÓN, REPRESENTANTES MUNICIPALES DE LAS COMUNIDADES Y COMITÉ DE EDUCACIÓN	PROGRAMADO					
			REALIZADO					
			REALIZADO					
			REALIZADO					

Cuadro 45. Programación de actividades del eje humano

PROYECTO ESTRATÉGICO	ACTIVIDADES	RESPONSABLES	SEGUIMIENTO	TIEMPO DE EJECUCIÓN			
				ENE - MAR	ABRIL - JUNIO	JULIO - SEPT	OCT - DIC
PROTECCIÓN, RECUPERACION Y MANTENIMIENTO DEL SUELO, BOSQUE Y FUENTES PROVEEDORAS DE AGUA EN TODO EL TERRITORIO DEL MUNICIPIO DE SANTO DOMINGO DE MORELOS	INTEGRACIÓN DE UN COMITÉ LOCAL REPRESENTATIVO DE HIGIENE Y LIMPIEZA DE CALLES, VIGILANCIA EN LA RECOLECCIÓN Y SEPARACIÓN DE LA BASURA	REGIDOR DE SALUD, COORDINADOR DE PROYECTOS PRODUCTIVOS, ASESORA MUNICIPAL Y PRESIDENTE DE SALUD	PROGRAMADO				
	ELABORACIÓN Y GESTIÓN DE UN PROYECTO INTEGRAL DE RECOLECCIÓN Y MANEJO DE BASURA	REGIDOR DE SALUD, COORDINADOR DE PROYECTOS PRODUCTIVOS, ASESORA MUNICIPAL Y PRESIDENTE DE SALUD	PROGRAMADO				
	ELABORAR UN REGLAMENTO INTERNO SOBRE LA RECOLECCIÓN Y MANEJO DE BASURA Y PROTECCIÓN DEL MEDIO AMBIENTE CON ASESORÍA ESPECIALIZADA	REGIDOR DE SALUD, COORDINADOR DE PROYECTOS PRODUCTIVOS, ASESORA MUNICIPAL Y PRESIDENTE DE SALUD	PROGRAMADO				
	5 CURSOS DE CAPACITACIÓN SOBRE COMPOSTAS	REGIDOR DE SALUD, COORDINADOR DE PROYECTOS PRODUCTIVOS, ASESORA MUNICIPAL Y PRESIDENTE DE SALUD	PROGRAMADO				
	REALIZAR 10 TALLERES PARA LA ELABORACIÓN DE MANUALIDADES A BASE DE MATERIAL RECICLABLE , DIRIGIDO A AMAS DE CASA Y ESTUDIANTES DE NIVEL PRIMARIA, SECUNDARIA Y ESTUDIANTES DEL IEEBO	REGIDOR DE SALUD, COORDINADOR DE PROYECTOS PRODUCTIVOS, ASESORA MUNICIPAL Y PRESIDENTE DE SALUD	PROGRAMADO				
	REALIZAR 10 TALLERES DIRIGIDOS A ESTUDIANTE DE NIVEL PRIMARIA, SECUNDARIA Y DEL IEEBO, PARA LA CLASIFICACIÓN DE BASURA ORGÁNICA E INORGÁNICA	REGIDOR DE SALUD, COORDINADOR DE PROYECTOS PRODUCTIVOS, ASESORA MUNICIPAL Y PRESIDENTE DE SALUD	PROGRAMADO				
	ADQUISICIÓN DE UN VEHÍCULO ADECUADO PARA LA RECOLECCION DE BASURA EN TODO EL TERRITORIO MUNICIPAL	REGIDOR DE SALUD, COORDINADOR DE PROYECTOS PRODUCTIVOS, ASESORA MUNICIPAL Y PRESIDENTE DE SALUD	PROGRAMADO				
	CONSTRUCCIÓN DE UN RELLENO SANITARIO	REGIDOR DE SALUD, COORDINADOR DE PROYECTOS PRODUCTIVOS, ASESORA MUNICIPAL Y PRESIDENTE DE SALUD	PROGRAMADO				
	UN PROYECTO PARA LA REALIZACIÓN DEL ORDENAMIENTO ECOLÓGICO TERRITORIAL EN TODO EL MUNICIPIO DE SANTO DOMINGO DE MORELOS	REGIDOR DE SALUD, COORDINADOR DE PROYECTOS PRODUCTIVOS, ASESORA MUNICIPAL Y PRESIDENTE DE SALUD	PROGRAMADO				
			REALIZADO				
			REALIZADO				

Cuadro 46. Programación de actividades del eje ambiental

PROYECTO ESTRATÉGICO	ACTIVIDADES	RESPONSABLES	SEGUIMIENTO	TIEMPO DE EJECUCIÓN				
				OCT - DIC 2008	ENE - MAR 2009	ABRIL - JUNIO 2009	JULIO - SEPT 2009	OCT - DIC 2009
EFICIENTAR LOS SERVICIOS PÚBLICOS MUNICIPALES DE SANTO DOMINGO DE MORELOS	GESTIONAR LA CREACIÓN DE UN BANDO DE POLICÍA Y BUEN GOBIERNO	PRESIDENTE MUNICIPAL, SINDICO MUNICIPAL Y ASESORA MUNICIPAL	PROGRAMADO					
	ELABORAR UN SISTEMA PARA EL INVENTARIO DE BIENES MUEBLES E INMUEBLES	PRESIDENTE MUNICIPAL, TESORERO MUNICIPAL Y ASESORA MUNICIPAL	REALIZADO					
	GESTIONAR 2 CURSOS DE CAPACITACIÓN PARA TENER UNA VISIÓN MÁS AMPLIA AL MOMENTO DE LA PRIORIZACIÓN DE OBRAS, DIRIGIDO A LOS INTEGRANTES DEL CABILDO	PRESIDENTE MUNICIPAL Y ASESORA MUNICIPAL	PROGRAMADO					
	GESTIONAR 3 CURSOS DE CAPACITACIÓN EN MANEJO Y TÉCNICAS DE PROTECCIÓN CIVIL	PRESIDENTE MUNICIPAL, COMITÉ DE PROTECCIÓN CIVIL Y ASESORA MUNICIPAL	REALIZADO					
	GESTIONAR 3 CURSOS DE CAPACITACIÓN PARA EL FORTALECIMIENTO DE LA PROFESIONALIZACIÓN DE SEGURIDAD PÚBLICA	PRESIDENTE MUNICIPAL, SINDICO MUNICIPAL, REGIDOR DE POLICIA Y ASESORA MUNICIPAL	PROGRAMADO					
	GESTIONAR 2 CURSOS DE CAPACITACIÓN PARA LOS SERVIDORES PÚBLICOS MUNICIPALES EN EL MANEJO DEL RAMO 28 Y 33	PRESIDENTE MUNICIPAL Y ASESORA MUNICIPAL	REALIZADO					
	GESTIONAR LA CONSTRUCCIÓN DE UNA SALA AUDIOVISUAL PARA EL H. AYUNTAMIENTO	REGIDOR DE OBRAS Y COMITÉ DE OBRAS	PROGRAMADO					
	ADQUISICIÓN DE UN VOLTEO PARA LA RECOLECCIÓN DE BASURA	REGIDOR DE SALUD Y COMITÉ DE HIGIENE Y LIMPIEZA	REALIZADO					
	ELABORAR EL ESCUDO MUNICIPAL CON LAS RESEÑAS HISTÓRICAS DE DICHO MUNICIPIO	INTEGRANTES DEL CONSEJO MUNICIPAL Y ASESORA MUNICIPAL	PROGRAMADO					
			REALIZADO					

Cuadro 47. Programación de actividades del eje institucional

PROYECTO ESTRATÉGICO	ACTIVIDADES	RESPONSABLES	SEGUIMIENTO	TIEMPO DE EJECUCIÓN					
				OCT - DIC 2008	ENE - MAR 2009	ABRIL - JUNIO 2009	JULIO - SEPT 2009	OCT - DIC 2009	
EFICIENTAR LOS SERVICIOS PÚBLICOS MUNICIPALES DE SANTO DOMINGO DE MORELOS	GESTIONAR UN CURSO BÁSICO DE CÓMPUTO (WORD) PARA LOS INTEGRANTES DEL CABILDO	PRESIDENTE MUNICIPAL Y ASESORA MUNICIPAL	PROGRAMADO						
	GESTIONAR UN CURSO AVANZADO DE CÓMPUTO (WORD) PARA LOS INTEGRANTES DEL CABILDO MUNICIPAL	PRESIDENTE MUNICIPAL Y ASESORA MUNICIPAL	PROGRAMADO						
	GESTIONAR UN CURSO BÁSICO DE CÓMPUTO (EXCEL) PARA LOS INTEGRANTES DEL CABILDO MUNICIPAL	PRESIDENTE MUNICIPAL Y ASESORA MUNICIPAL	PROGRAMADO						
	GESTIONAR UN CURSO BÁSICO DE CÓMPUTO (POWER POINT) PARA LOS INTEGRANTES DEL CABILDO MUNICIPAL	PRESIDENTE MUNICIPAL Y ASESORA MUNICIPAL	PROGRAMADO						
				REALIZADO					
				REALIZADO					

Continuación del cuadro 47. Programación de actividades del eje institucional

ANEXOS

ANEXO 1 PROBLEMÁTICA DE LOS EJES DE DESARROLLO

PROBLEMÁTICA DEL EJE AMBIENTAL

1. Existe contaminación ambiental, desde hace 20 años debido al consumismo social y al manejo inadecuado de la basura, afectando al 95% de la población total, es decir 8313 personas, de 8751 habitantes del municipio.

PROBLEMÁTICA DEL EJE SOCIAL

2. Existe una inadecuada infraestructura de servicios básicos (agua potable, drenaje, electrificación, educación y salud) y de servicios de comunicación (caminos y brechas) afectando al 60% de la población total.

PROBLEMÁTICA DEL EJE HUMANO

3. De 8751 habitantes, hay un promedio de 1745 analfabetas de 15 años y más, que representa el 26% de la población total, en donde 1112 son mujeres, representando el 63.72% y 633 son hombres que representan el 36.27%

PROBLEMÁTICA DEL EJE ECONÓMICO

4. Los productores de Santo Domingo de Morelos no han podido consolidar la cadena productiva de jamaica, desde hace 25 años que se

inició el cultivo intensivo de la jamaica, por falta de organización en aspectos productivos y económicos; por el desconocimiento de las fuentes de financiamiento a las que los productores pueden acceder; por falta de canales de comercialización del producto y por falta de innovación tecnológica y alternativas de sistemas de producción, afectando al 90% de la población total.

PROBLEMÁTICA DEL EJE INSTITUCIONAL

5. Existe deficiencia en la administración pública municipal, afectando a la mayor parte de la población, por falta de capacitación de los servidores públicos, además de que la capacidad administrativa del gobierno municipal es limitada, pues no cuenta con un bando de policía y buen gobierno y como consecuencia no existe un reglamento interno que demuestre los derechos y obligaciones que rijan a los habitantes de dicho municipio.

ANEXO 2

MATRÍZ DE PRIORIZACIÓN DE PROBLEMAS

PROBLEMA	Contaminación Ambiental (A)	Existe una inadecuada infraestructura de servicios básicos y de servicios de comunicación afectando al 60% de la población total (B)	Nivel educativo deficiente y Alto índice de analfabetismo (C)	Los Productores de Santo Domingo de Morelos no han podido consolidar la cadena productiva de jamaica (D)	Deficiencias en la administración municipal (E)	FRECUENCIA	JERARQUÍA
Contaminación Ambiental (A)		B	C	D	A	1	4
Existe una inadecuada infraestructura de servicios básicos y de servicios de comunicación afectando al 60% de la población total (B)			B	D	B	3	2
Nivel educativo deficiente y Alto índice de analfabetismo (C)				D	C	2	3
Los Productores de Santo Domingo de Morelos no han podido consolidar la cadena productiva de jamaica (D)					D	4	1
Deficiencias en la administración municipal (E)						0	5

ANEXO 3

MATRÍZ DE ANÁLISIS DE PROBLEMAS (EJE ECONÓMICO)

PROBLEMA	MANIFESTACIÓN EVIDENTE	TENENCIA	MAGNITUD	LOCALIZACIÓN	TEMPORALIDAD	
					¿DESDE CUÁNDO SE PRESENTA?	¿SU PRESENCIA ES PERIÓDICA, TIENE ALGUNA FRECUENCIA IDENTIFICABLE?
El territorio municipal es altamente productivo en la jamaica, sin embargo, no hay desarrollo equilibrado en la producción y comercialización de la jamaica.	Los productores del municipio manifiestan que existe el intermediarismo (coyotaje)	ACTORES RELACIONADOS	¿A CUÁNTA GENTE AFECTA Y A QUIÉNES?	¿EN DÓNDE ESTA UBICADO?	¿DESDE CUÁNDO SE PRESENTA?	¿SU PRESENCIA ES PERIÓDICA, TIENE ALGUNA FRECUENCIA IDENTIFICABLE?
	Competencia desleal					
	Bajos rendimientos productivos					
	Búsqueda de alternativas productivas y económicas en otros estados o país (migración)					
	Altos costos de producción y operación.					
	Familia de los productores	Afecta al 90% del total de habitantes del municipio	En todo el territorio municipal	Desde hace 25 años que se inició el cultivo intensivo	Estacional (Diciembre Enero)	
	Autoridades Municipales					

ANEXO 4

MATRIZ DE ANÁLISIS DE PROBLEMAS (EJE SOCIAL)

PROBLEMA	MANIFESTACIÓN EVIDENTE	TENENCIA	MAGNITUD	LOCALIZACIÓN	TEMPORALIDAD	
					¿DESDE CUÁNDO SE PRESENTA?	¿SU PRESENCIA ES PERIÓDICA, TIENE ALGUNA FRECUENCIA IDENTIFICABLE?
Existe una inadecuada infraestructura de servicios básicos y de servicios de comunicación afectando al 60% de la población municipal.	La falta de servicios de comunicación dificulta las actividades para el desarrollo humano de los habitantes.	Habitantes del municipio Autoridades municipales	Afecta al 60% del total de habitantes del municipio	En todo el territorio municipal	Siempre	Frecuente
	El municipio presenta un alto índice de marginación					
	El municipio presenta un bajo índice de desarrollo humano					
	Aumenta la incidencia de enfermedades infecciosas y respiratorias					

ANEXO 5

MATRIZ DE ANÁLISIS DE PROBLEMAS (EJE HUMANO)

PROBLEMA	MANIFESTACIÓN EVIDENTE	TENENCIA		MAGNITUD	LOCALIZACIÓN	TEMPORALIDAD	
		ACTORES RELACIONADOS				¿DESDE CUÁNDO SE PRESENTA?	¿SU PRESENCIA ES PERIÓDICA, TIENE ALGUNA FRECUENCIA IDENTIFICABLE?
Alto índice de analfabetismo	Alto índice de marginación	Autoridades municipales		Afecta al 20% del total de habitantes del municipio	En todo el territorio municipal	Siempre	Frecuente
	Baja calidad de vida de los habitantes	Padres de familia					
	Falta de empleo bien remunerado	Docentes que laboran en las diferentes escuelas del Municipio Habitantes en edad escolar					

ANEXO 6

MATRIZ DE ANÁLISIS DE PROBLEMAS (EJE AMBIENTAL)

PROBLEMA	MANIFESTACIÓN EVIDENTE	TENENCIA	MAGNITUD	LOCALIZACIÓN	TEMPORALIDAD	
					¿DESDE CUÁNDO SE PRESENTA?	¿SU PRESENCIA ES PERIÓDICA, TIENE ALGUNA FRECUENCIA IDENTIFICABLE?
Contaminación ambiental	El gobierno municipal no cuenta con una regulación sobre la recolección y manejo de basura y protección del medio ambiente	ACTORES RELACIONADOS Habitantes Autoridades municipales	¿A CUÁNTA GENTE AFECTA Y A QUIÉNES? Afecta al 90% del total de habitantes del municipio	¿EN DÓNDE ESTA UBICADO? En todo el territorio municipal	¿DESDE CUÁNDO SE PRESENTA? Siempre	¿SU PRESENCIA ES PERIÓDICA, TIENE ALGUNA FRECUENCIA IDENTIFICABLE? Frecuente
	Proliferación de plagas nocivas al medio ambiente y hogares (ratas, cucarachas, moscas, gusanos, etc.)					
	Generación y exposición de basura sobre calles, lotes baldíos, jardines, plazas, ríos y terrenos sobre carretera.					

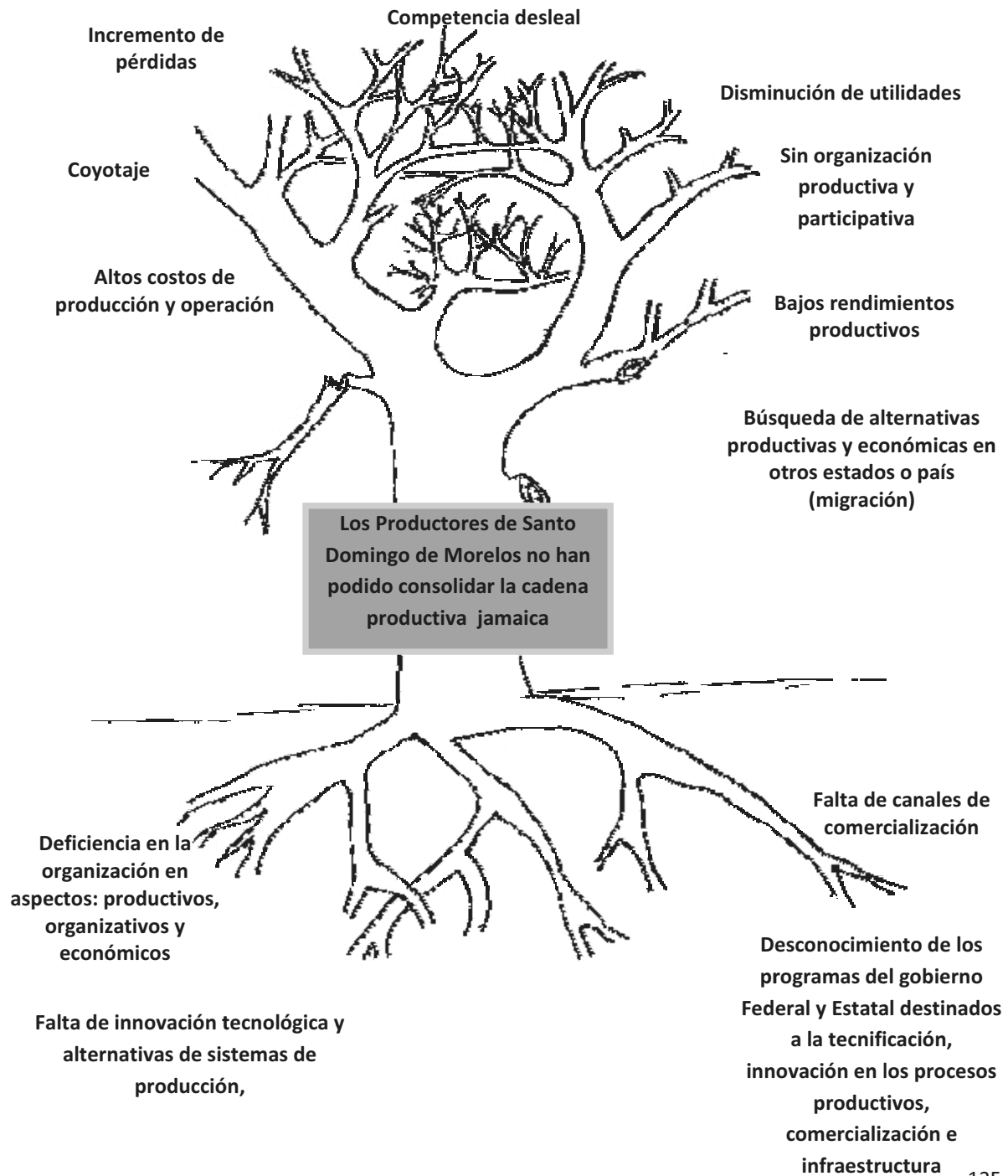
ANEXO 7

MATRÍZ DE ANÁLISIS DE PROBLEMAS (EJE INSTITUCIONAL)

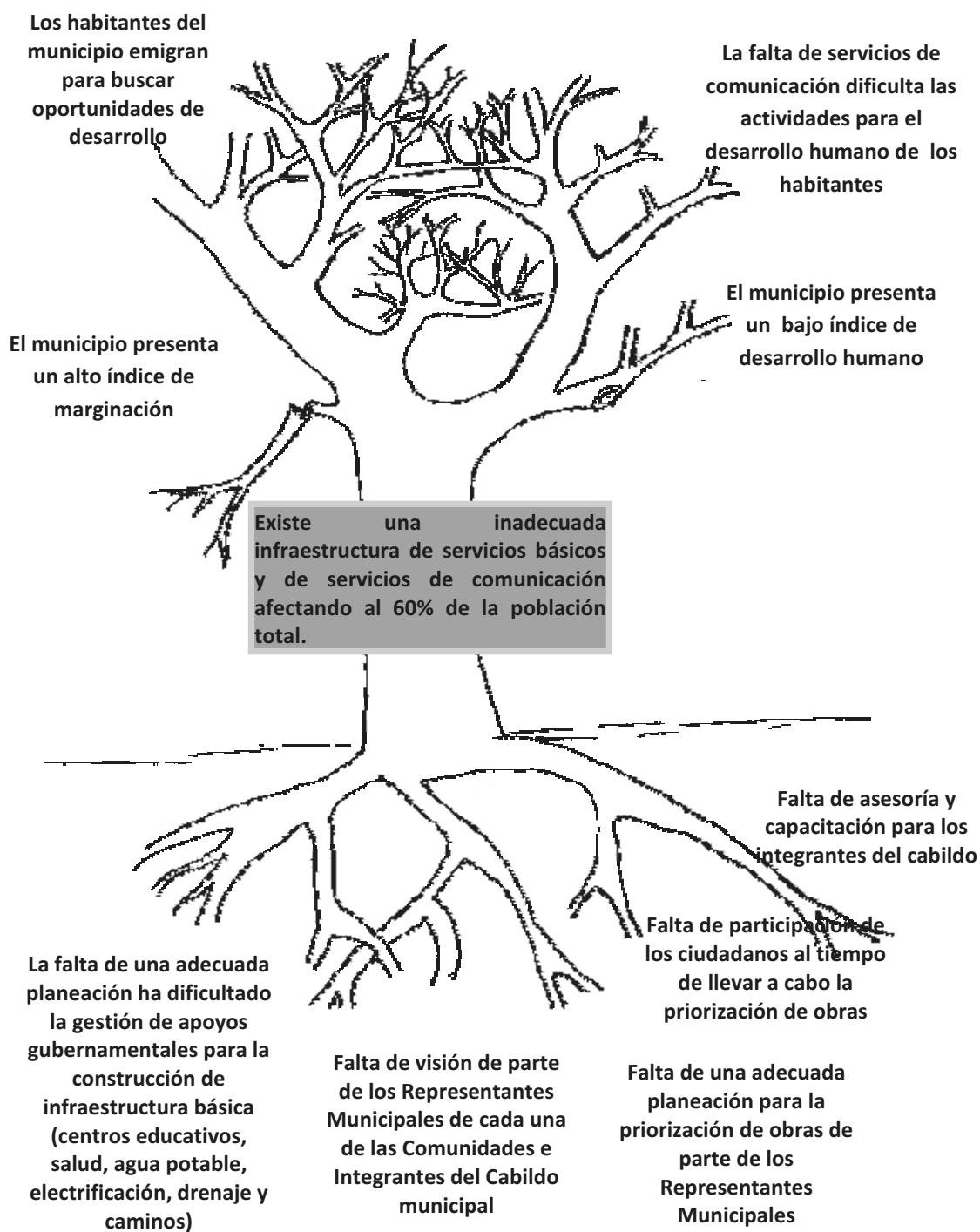
PROBLEMA	MANIFESTACIÓN EVIDENTE	TENENCIA	MAGNITUD	LOCALIZACIÓN	TEMPORALIDAD	
					¿DESDE CUÁNDO SE PRESENTA?	¿SU PRESENCIA ES PERIÓDICA, TIENE ALGUNA FRECUENCIA IDENTIFICABLE?
Deficiencias en la Administración Municipal	Deficiencias en los servicios públicos.	Actores relacionados Autoridades Municipales Habitantes del municipio	¿A CUÁNTA GENTE AFECTA Y A QUIÉNES?	¿EN DÓNDE ESTA UBICADO?	¿DESDE CUÁNDO SE PRESENTA?	¿SU PRESENCIA ES PERIÓDICA, TIENE ALGUNA FRECUENCIA IDENTIFICABLE?
	En caso de un desastre natural los habitantes de dicho Municipio no sabrían como actuar ante tal contingencia.					
	No se pueden aplicar sanciones de acuerdo a un reglamento interno					
	Cancelación de reuniones municipales por falta de un espacio para llevar a cabo ciertas reuniones.					
					Siempre	Frecuente

ÁRBOL DE PROBLEMAS

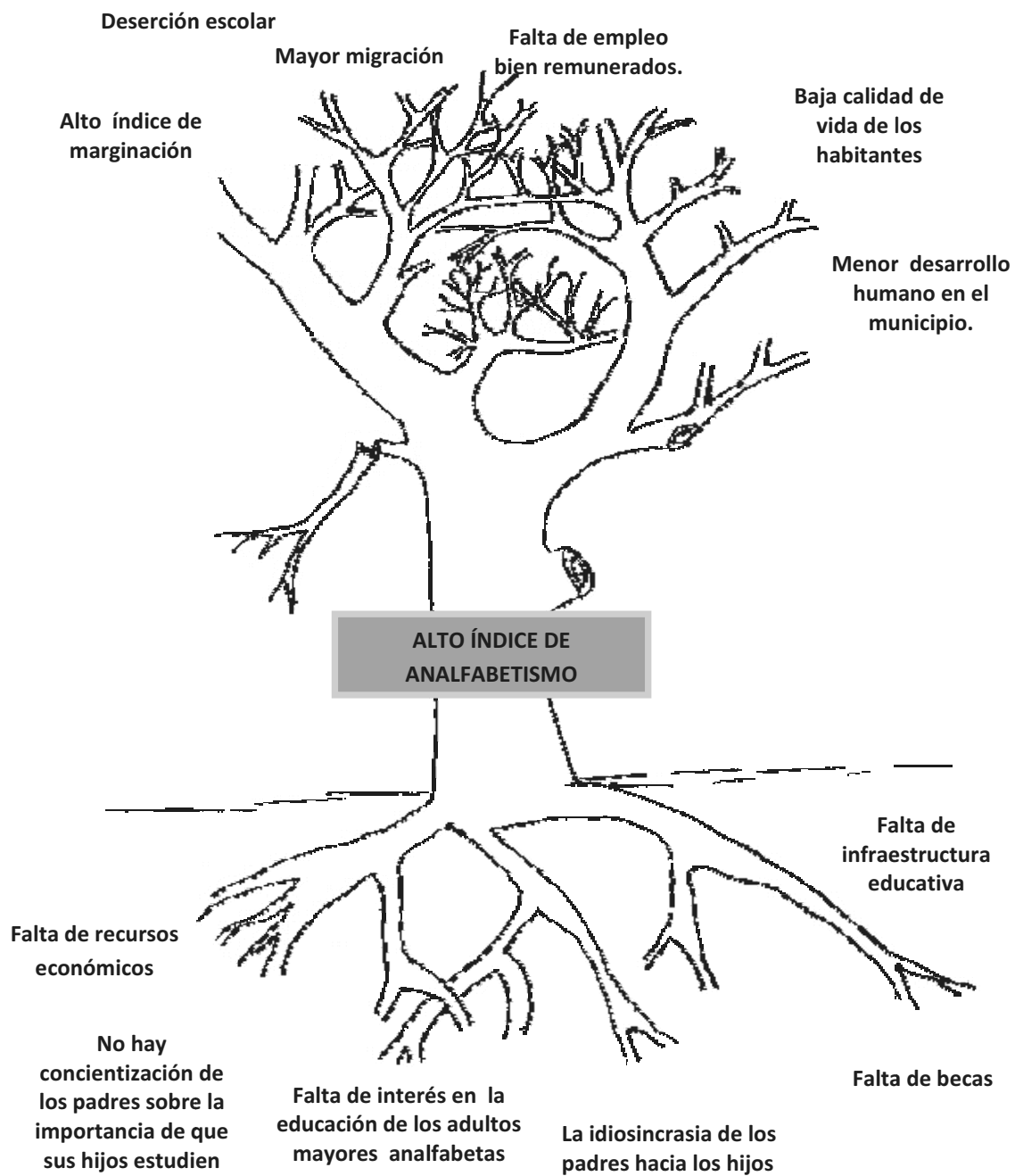
ANEXO 8 **Árbol de problemas:** Los productores de Santo Domingo de Morelos no han podido consolidar la cadena productiva de jamaica



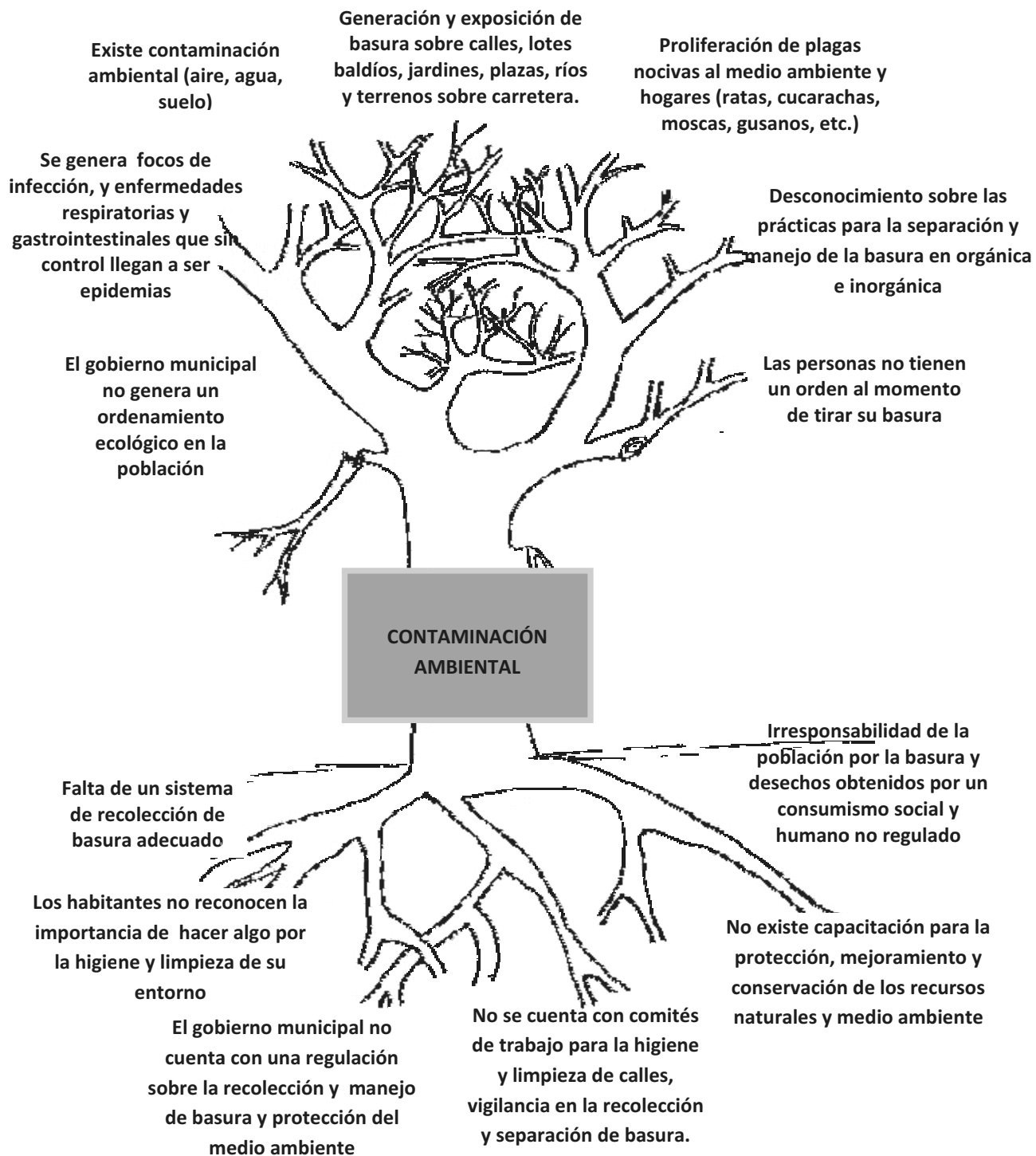
ANEXO 9 Árbol de problemas: Existe una inadecuada infraestructura de servicios básicos y de servicios de comunicación afectando al 60% de la población total.



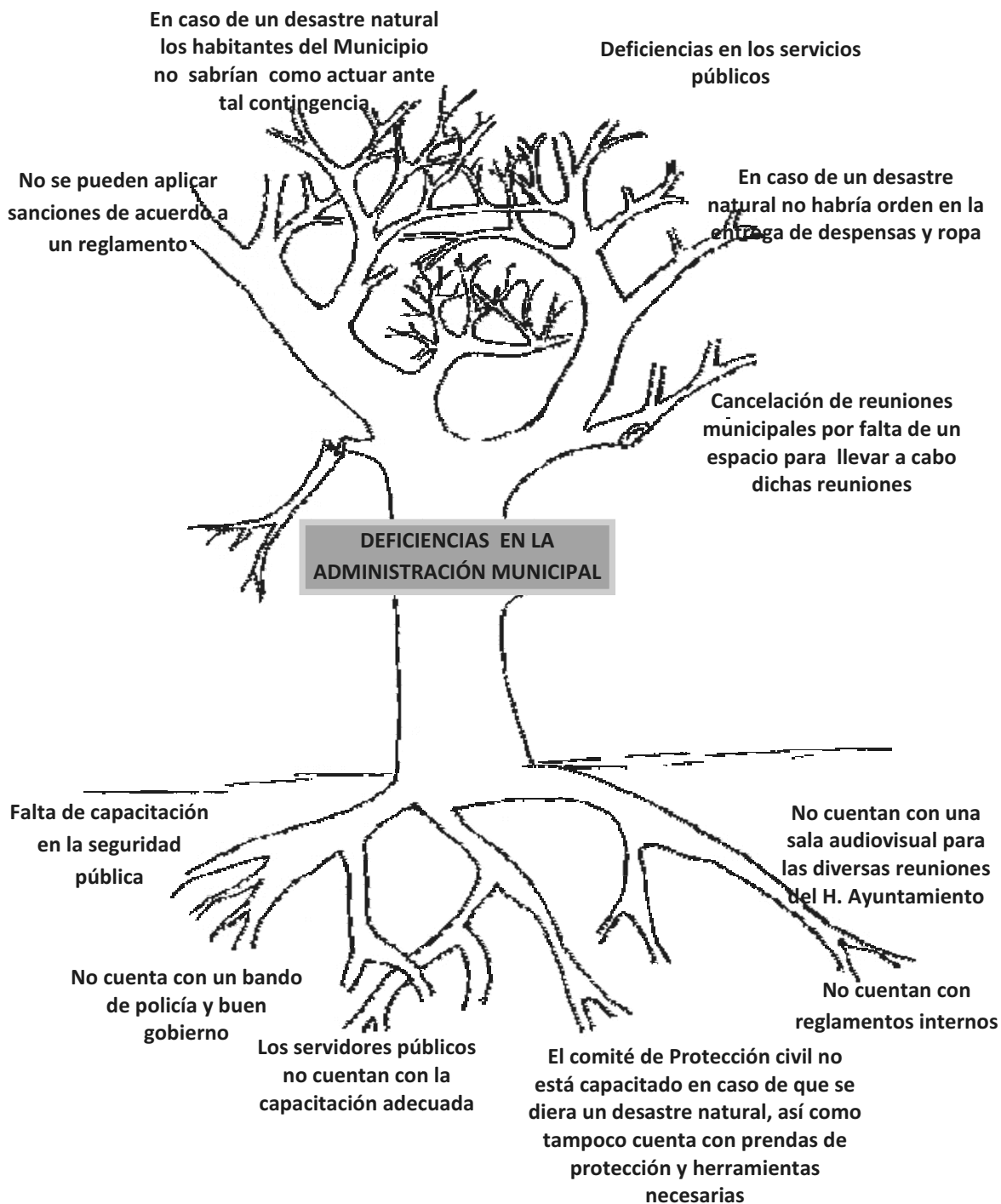
ANEXO 10 Árbol de problemas: Alto índice de analfabetismo



ANEXO 11 Árbol de problemas: Contaminación Ambiental



ANEXO 12 Árbol de problemas: Deficiencias en la administración municipal



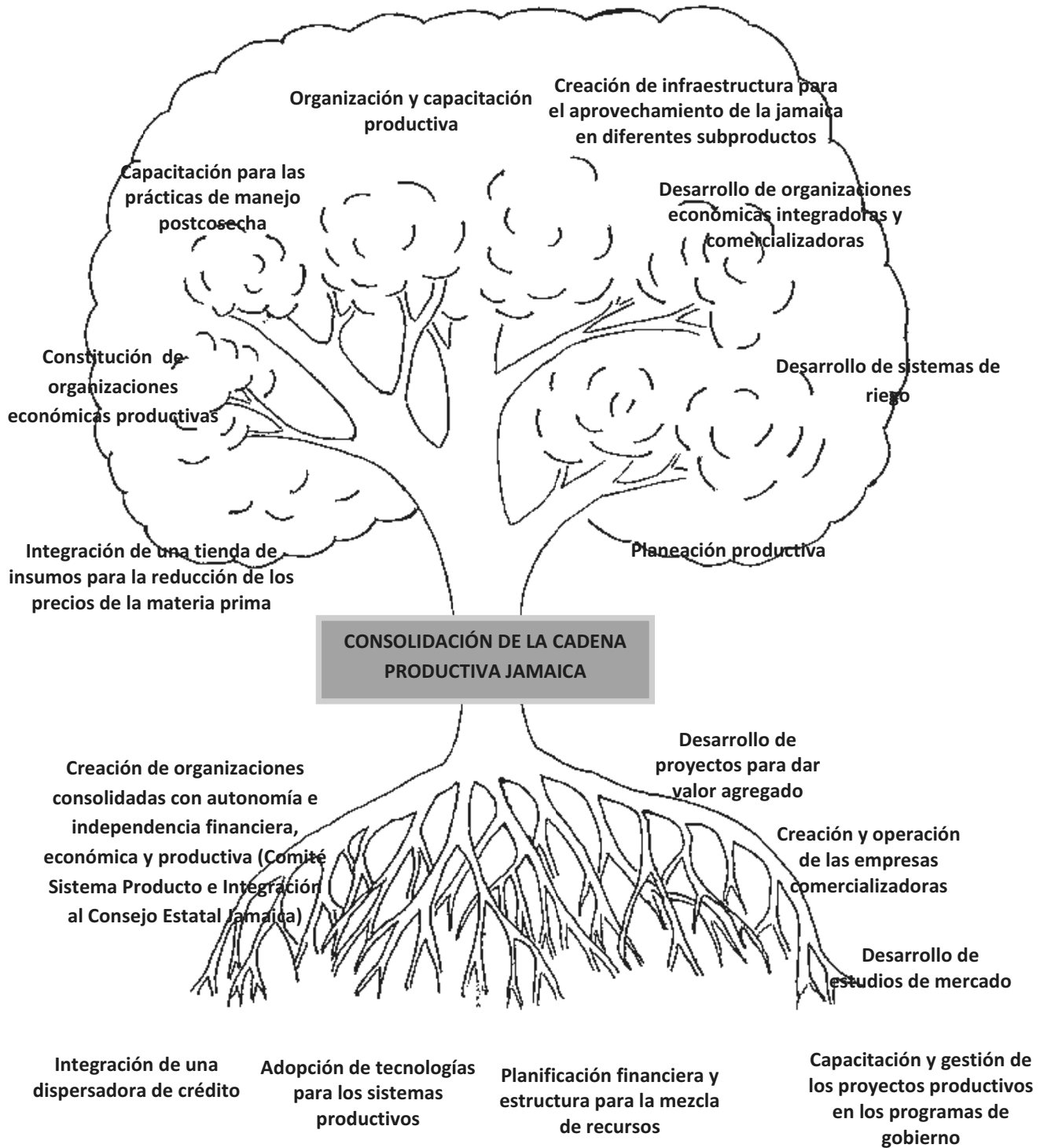
IDENTIFICACIÓN DE SOLUCIONES

El árbol de soluciones se refiere a la identificación de alternativas de solución más adecuadas a los problemas priorizados y analizados, apoyándose en el conocimiento de las causas y efectos.

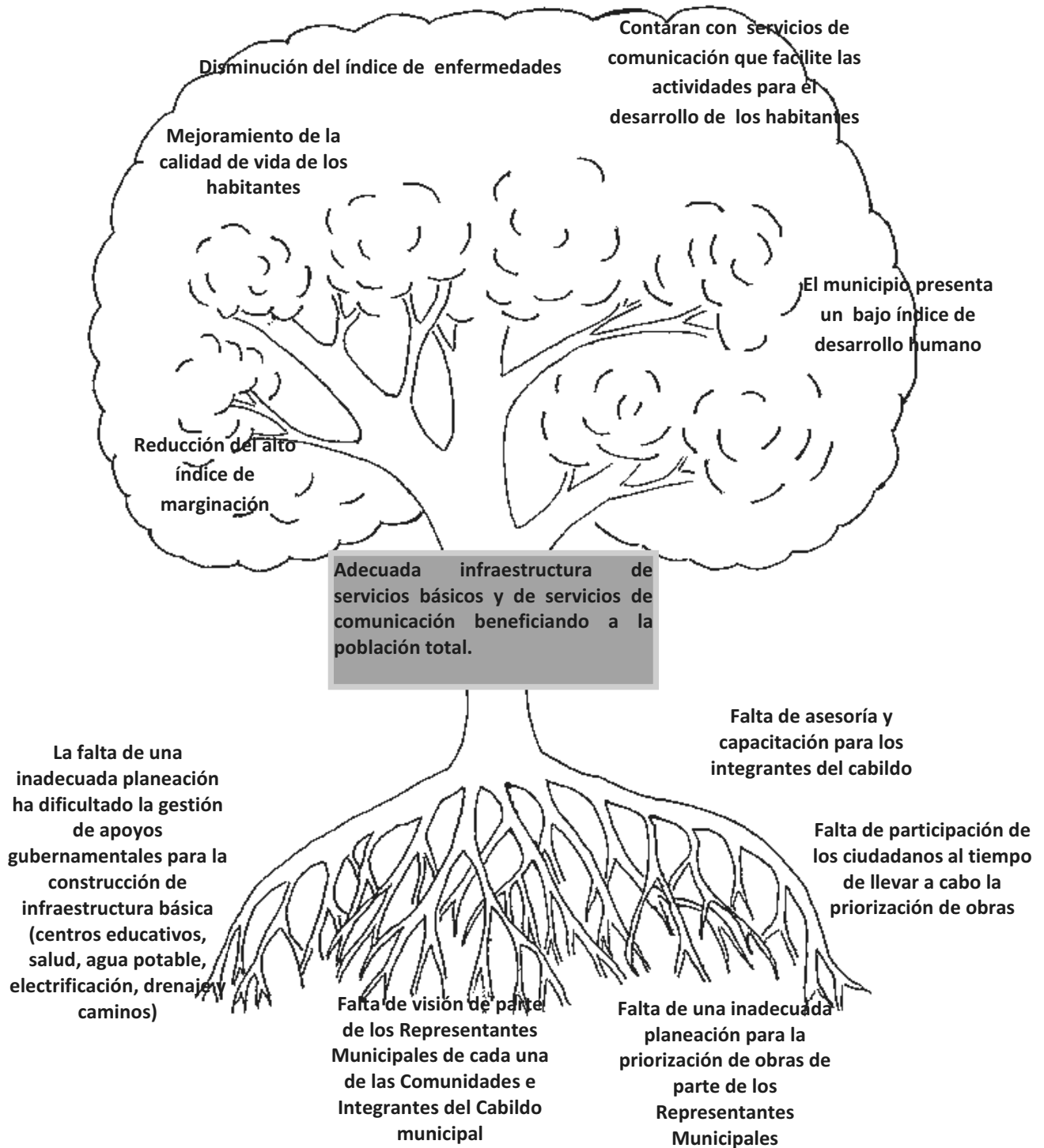
Para esto se retomaron los árboles de problemas elaborados anteriormente, cada árbol de problemas se convirtió en un árbol de soluciones. El problema central planteado en el árbol de problemas se reformuló convirtiéndolo en una alternativa de solución. Los efectos se analizaron y se describieron como una condición positiva a futuro, ya que se convierten en las consecuencias favorables que darán como resultado la solución central y las causas se convierten en un conjunto de soluciones, que puestos en práctica permiten alcanzar la solución central de cada problema.

ÁRBOL DE SOLUCIONES

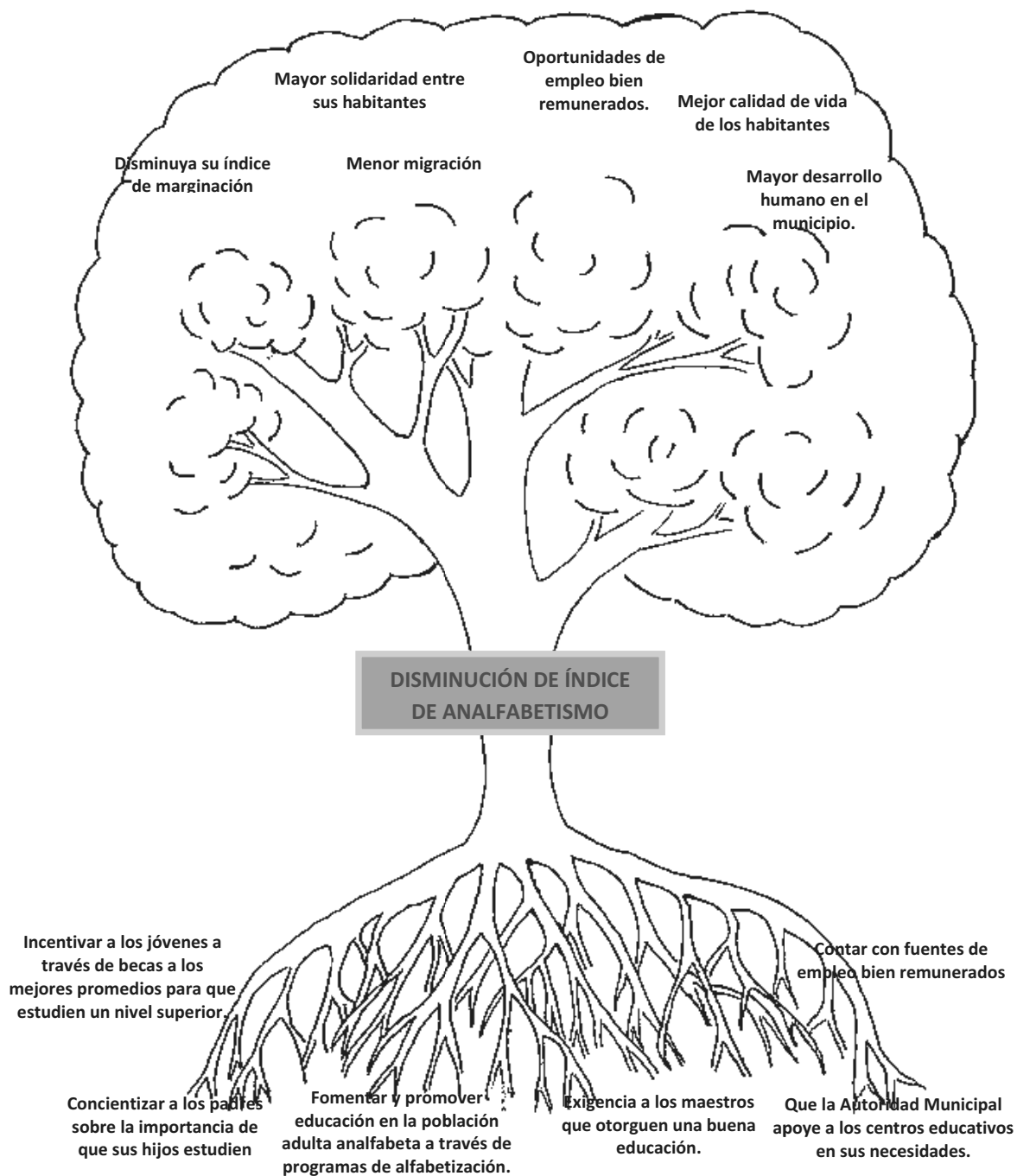
ANEXO 13 **Árbol de Soluciones:** Consolidación de la cadena productiva



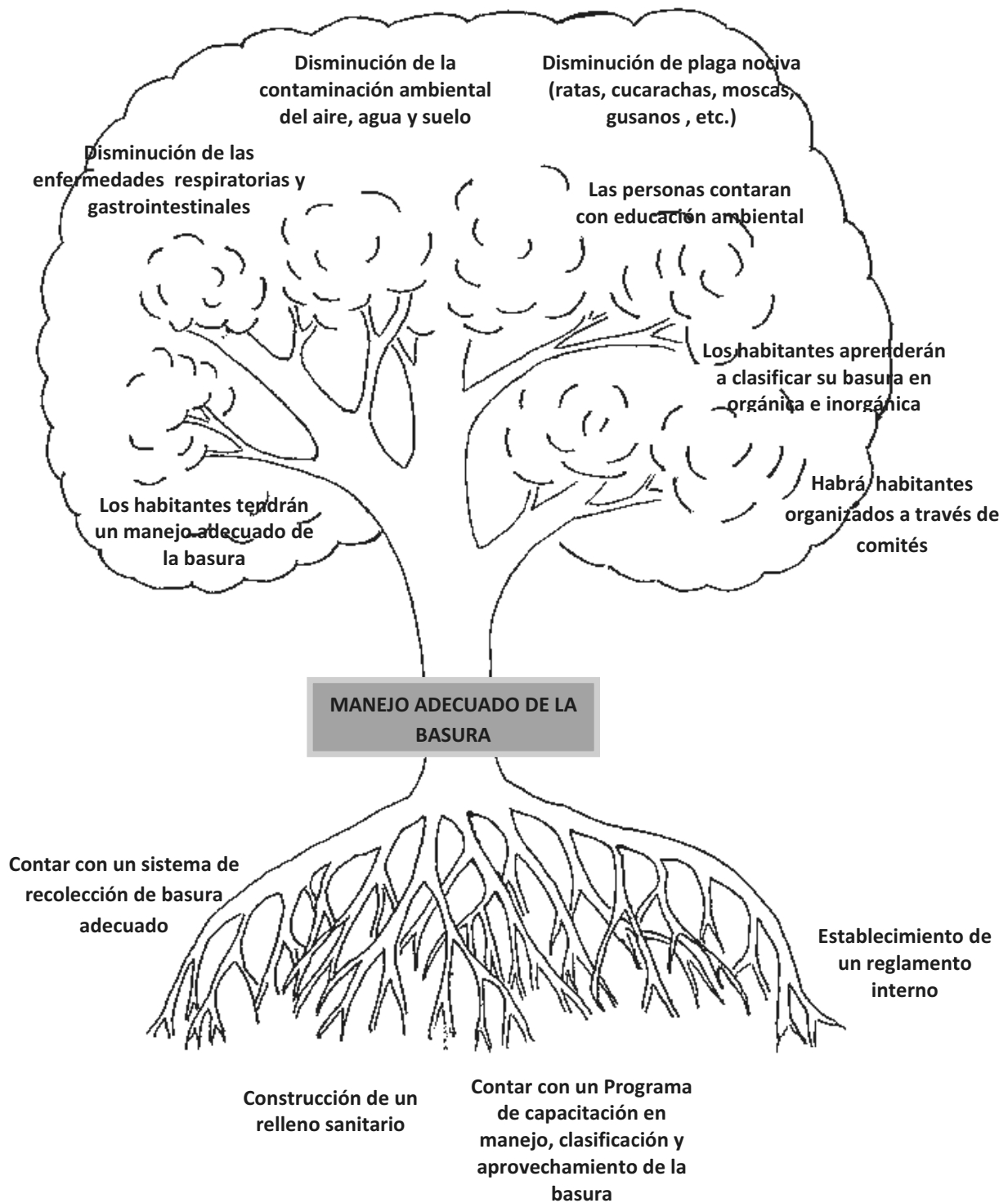
ANEXO 14 Árbol de Soluciones: Adecuada infraestructura de servicios básicos y de servicios de comunicación beneficiando a la población total



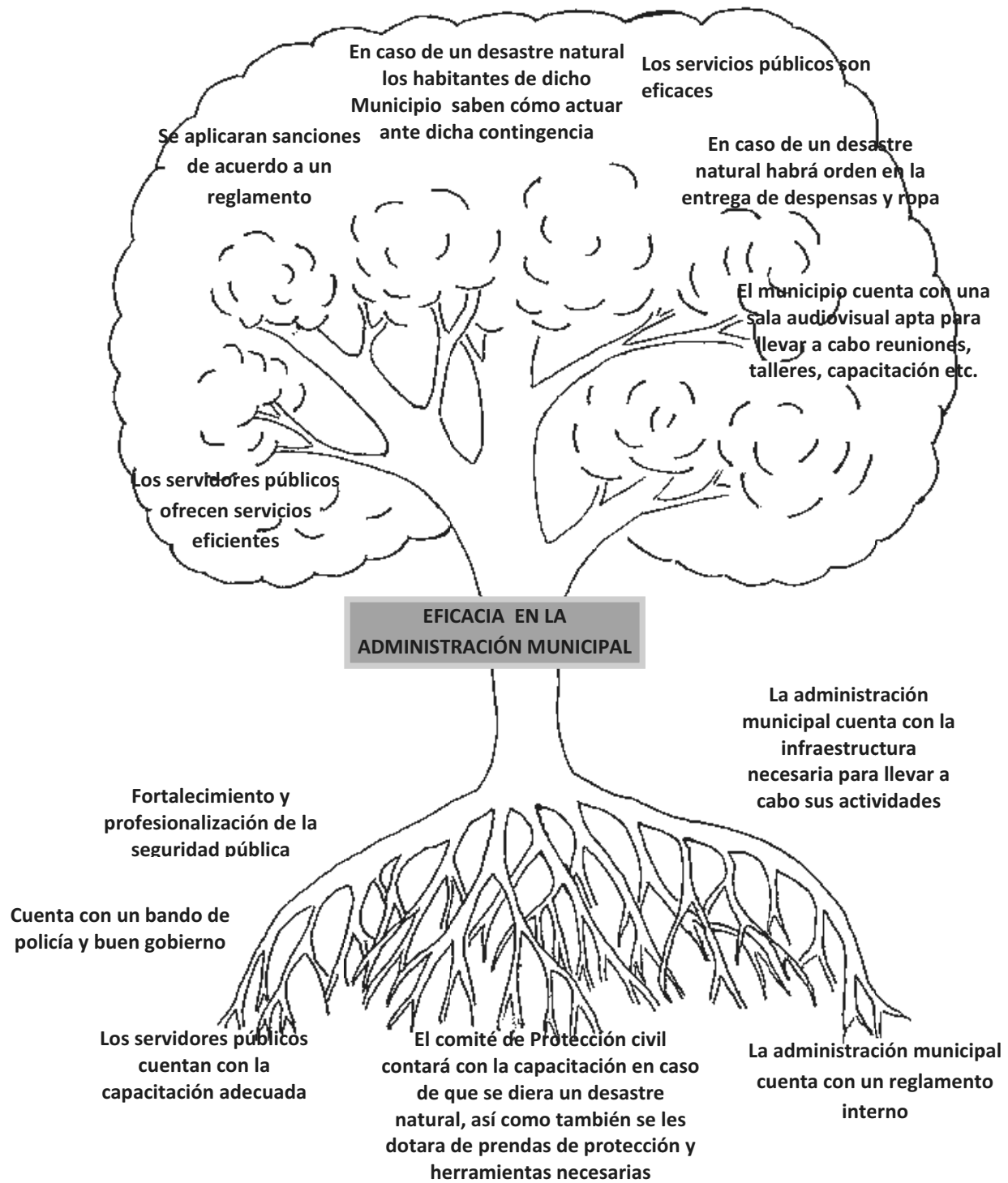
ANEXO 15 **Árbol de Soluciones:** Disminución de índice de analfabetismo



ANEXO 16 Árbol de Soluciones: Manejo adecuado de la basura



ANEXO 17 Árbol de Soluciones: Eficacia en la administración municipal



MATRÍZ DE SOLUCIONES ESTRATÉGICAS

ANEXO 18

EJE ECONÓMICO

Solución Estratégica	¿Resuelve o ataca varios problemas? ¿Cuáles?	¿Moviliza recursos propios (naturales, sociales, humanos, económicos)?	¿Beneficia a la mayoría?	¿Incrementa la eficiencia y la productividad?	¿Qué riesgos o peligros corremos al hacerlo?	¿Qué riesgos o peligros corremos por no hacerlo?	¿Daña el ambiente?	¿Fortalece o genera formas de organización?	¿Genera conflictos sociales?
CONSOLIDACION DE LA CADENA PRODUCTIVA JAMAICA	Resuelve éste problema y contribuye a solucionar los problemas 2 y 4	SI (Naturales, Sociales, humanos y económicos)	SI	Eficiente la producción y comercialización de la jamaica	Que al inicio no contemos con la participación de todos los productores de jamaica	No contar con una organización productiva y participativa, así como no ser competitivos en el mercado	NO	SI	NO

MATRÍZ DE SOLUCIONES ESTRATÉGICAS

ANEXO 19

EJE SOCIAL

Solución Estratégica	¿Resuelve o ataca varios problemas? ¿Cuáles?	¿Moviliza recursos propios (naturales, sociales, humanos, económicos)?	¿Beneficia a la mayoría?	¿Incrementa la eficiencia y la productividad?	¿Qué riesgos o peligros corremos al hacerlo?	¿Qué riesgos o peligros corremos por no hacerlo?	¿Daña el ambiente?	¿Fortalece o genera formas de organización?	¿Genera conflictos sociales?
INTEGRACION DE UNA ADECUADA ESTRUCTURA DE SERVICIOS BASICOS Y DE COMUNICACIÓN	Resuelve el problema de Servicios Básicos y contribuye a resolver los problemas 3, 4 y 5	SI (Naturales, Sociales, humanos y económicos)	SI	Incrementa el nivel de Calidad de Vida y el índice de marginación en el municipio	Ninguno	Inconformidad entre los habitantes del municipio al no contar con servicios básicos Provocar severos daños al medio ambiente Incrementar el índice de marginación en el municipio Proliferación de enfermedades de todo tipo (respiratorias, gastrointestinales, etc.)	NO	SI	NO

MATRÍZ DE SOLUCIONES ESTRATÉGICAS

ANEXO 20

EJE HUMANO

Solución Estratégica	¿Resuelve o ataca varios problemas? ¿Cuáles?	¿Moviliza recursos propios (naturales, sociales, humanos, económicos)?	¿Beneficia a la mayoría?	¿Incrementa la eficiencia y la productividad?	¿Qué riesgos o peligros corremos al hacerlo?	¿Qué riesgos o peligros corremos por no hacerlo?	¿Daña el ambiente?	¿Fortalece o genera formas de organización?	¿Genera conflictos sociales?
FORTALECIMIENTO DE LA INFRAESTRUCTURA EDUCATIVA, Y LA BUSQUEDA DE BECAS, DESAYUNOS ESCOLARES Y LA GENERACION DE FUENTES DE EMPLEO CON EL APOYO DE LOS TRES NIVELES DE GOBIERNO Y ORGANISMOS NO GUBERNAMENTALES	Resuelve el problema del Alto índice de analfabetismo y contribuye a solucionar el problema numero 2.	SI (Sociales, humanos y económicos)	SI	Si, ya que una mejor educación se ve reflejada en la productividad de su gente.	Ninguno	Seguir estancados en la mediocridad e idiosincracia, dejando escapar la oportunidad de alcanzar un mejor nivel de vida.	NO	SI	NO

MATRÍZ DE SOLUCIONES ESTRATÉGICAS

ANEXO 21

EJE AMBIENTAL

Solución Estratégica	¿Resuelve o ataca varios problemas? ¿Cuáles?	¿Moviliza recursos propios (naturales, sociales, humanos, económicos)?	¿Beneficia a la mayoría?	¿Incrementa la eficiencia y la productividad?	¿Qué riesgos o peligros corremos al hacerlo?	¿Qué riesgos o peligros corremos por no hacerlo?	¿Daña el ambiente?	¿Fortalece o genera formas de organización?	¿Genera conflictos sociales?
PROTECCION, RECUPERACION Y MANTENIMIENTO DEL SUELO, BOSQUE Y FUENTES PROVEEDORAS DE AGUA EN TODO EL TERRITORIO DEL MUNICIPIO DE SANTO DOMINGO DE MORELOS	Resuelve el problema de la cotaminación ambiental	SI (Naturales, Sociales, humanos y económicos)	SI	Contribuye a preservar el medio ambiente que rodea al municipio	Estar conscientes que el proceso de concientización es largo y probablemente en un principio no participen todos los habitantes del municipio	Pérdida de importantes recursos naturales que abastecen al municipio	NO	SI	Podría generar conflictos con aquellos pobladores que se resistan a participar en el proyecto

MATRÍZ DE SOLUCIONES ESTRATÉGICAS

ANEXO 22

EJE INSTITUCIONAL

Solución Estratégica	¿Resuelve o ataca varios problemas? ¿Cuáles?	¿Moviliza recursos propios (naturales, sociales, humanos, económicos)?	¿Beneficia a la mayoría?	¿Incrementa la eficiencia y la productividad?	¿Qué riesgos o peligros corremos al hacerlo?	¿Qué riesgos o peligros corremos por no hacerlo?	¿Daña el ambiente?	¿Fortalece o genera formas de organización?	¿Genera conflictos sociales?
EFICIENTAR LOS SERVICIOS PUBLICOS MUNICIPALES	Resuelve este problema y contribuye a solucionar parte del problema numero 2.	SI (Sociales, humanos y económicos)	SI	Incrementa la eficiencia del servicio que brinda el Ayuntamiento Municipal	Ninguno	Inconformidad entre la población Deterioro de la imagen del municipio y sus poblaciones	NO	SI	Ninguno

CONCLUSIONES Y RECOMENDACIONES

El Plan Municipal de Desarrollo de Santo Domingo de Morelos, es el resultado de trabajo del Consejo Municipal de Desarrollo Rural Sustentable de este municipio y de la participación de actores en sector, educativo, de salud, económico y social.

En este Plan de Desarrollo se da respuesta a los problemas planteados en el diagnóstico municipal a través de la Planeación de diversos proyectos estratégicos, mismos que deberán de ejecutarse en un plazo máximo de 10 años.

Después de haber desarrollado el trabajo de planeación, es importante dar seguimiento y continuidad a las acciones planteadas en este documento que contempla y compromete la participación de diversos actores locales, entre los cuales se destaca a los integrantes del H. Ayuntamiento y a los miembros del Consejo Municipal de Desarrollo Rural Sustentable.

Sin embargo el cumplimiento de las acciones planteadas requiere de la participación de productores en el sector primario y terciario del municipio, de la participación de padres de familia y principalmente de los jóvenes de nuestro municipio, es por ello que se recomienda la difusión del Plan Municipal de Desarrollo en cada una de las localidades que integran el Municipio de Santo Domingo de Morelos, además de la realización de compromisos y acuerdos de participación y las diversas instancias de gobierno Estatal y Federal.

BIBLIOGRAFIA

ANUARIO ESTADÍSTICO DEL ESTADO DE OAXACA. Edición 2003 INEGI, Tomo II, 2005.

ANUARIO ESTADÍSTICO DEL ESTADO DE OAXACA. Edición 2004 INEGI, Tomo II, 2005.

INEGI. VII censo agrícola- ganadero 2005

PERIÓDICO OFICIAL, Tomo LXXXV. Extra. Gobierno del Estado poder ejecutivo, Oaxaca de Juárez oax., 28 de enero de 2005

PERIÓDICO OFICIAL, Tomo LXXXVII. No 5. Gobierno del Estado, poder ejecutivo, segunda sección, Oaxaca de Juárez, Oax., Enero 29 del año 2005.

SECRETARÍA DE ASUNTOS INDÍGENAS.- Dirección de Desarrollo Económico 2002.

DE LA RED:

<http://www.maps-of-mexico.com/oaxaca-state-mexico/oaxaca-state-mexico-map-b3.shtml> 15 DE agosto de 2008

<http://www.inafed.gob.mx>. Enciclopedia de los municipios de México, Estado de Oaxaca, Santo Domingo de Morelos, consultada el 15 de Agosto del 2008

BASE DE DATOS:

INAFED, Sistema Nacional de Información Municipal versión 7, enero 17 del 2005.

CDI-PNUD. Sistema de Indicadores sobre la Población Indígena de México, con base en INEGI: XII Censo General de Población y Vivienda, México 2000.