

PLAN DE DESARROLLO SOCIAL MUNICIPAL



***HONORABLE AYUNTAMIENTO CONSTITUCIONAL DE
CONSTANCIA DEL ROSARIO, PUTLA, OAX.
TRIENIO 2011-2013***

PRESIDENTE MUNICIPAL CONSTITUCIONAL

C. JOSE MERINO FERNANDEZ

INDICE

1.-	FORMULACIÓN DEL PLAN MUNICIPAL DE DESARROLLO.	8
1.1.-	PRESENTACIÓN.	8
1.2.-	PROPOSITOS DEL PLAN DE DESARROLLO RURAL SUSTENTABLE.	9
1.3.-	MENSAJE.	10
2.-	PRINCIPIOS DE LA PLANEACIÓN DEL DESARROLLO MUNICIPAL.	11
2.1.-	MARCO DE REFERENCIA.	12
2.2.-	MARCO LEGAL DE LA PLANEACION MUNICIPAL.	13
2.3.-	PLAN NACIONAL DE DESARROLLO (2007 – 2012).	16
2.4.-	PLAN ESTATAL DE DESARROLLO SUSTENTABLE (20011-2016).	17
2.5.-	VISION.	17
2.6.-	MISION.	18
2.7.-	DIAGNOSTICO PARTICIPATIVO MUNICIPAL.	19
2.8.-	BASES PARA EL PLANEAMIENTO DEL DIAGNOSTICO.	19
2.9.-	ESTRUCCTURA GENERAL DEL DIAGNOSTICO.	20
3.-	EJE SOCIAL.	21
FOTOS 1-2	QUE REPRESENTAN LA PARTICIPACIÓN DE LA SOCIEDAD EN EL MUNICIPIO.	21
3.1.-	ACTORES SOCIALES.	21
MATRIZ 1	ORGANIZACIONES DEL MUNICIPIO.	22
3.2.-	ORGANIZACIONES PRODUCTIVAS.	24
3.3.-	PRESENCIA DE INSTITUCIONES EN EL MUNICIPIO.	25
CUADRO 1	INSTITUCIONES DEL MUNICIPIO.	25
3.4.-	RELACION ENTRE ACTORES.	26
FLUJOGRAMA 1	DIAGRAMA DE VEEN.	27
FLUJOGRAMA 2	ORGANIGRAMA DEL MUNICIPIO DE CONSTANCIA DEL ROSARIO.	28
3.5.-	DESCRIPCION DEL ORGANIGRAMA DEL MUNICIPIO DE CONSTANCIA DEL ROSARIO.	29
FLUJOGRAMA 3	ESTRUCTURA DE CDSM.	30
3.6.-	RELACIONES DE PODER.	31
CUADRO 2	TENDENCIAS DE DESARROLLO DE LAS ORGANIZACIONES.	31
3.7.-	TENENCIA DE LA TIERRA.	32
3.8.-	INFRAESTRUCTURA DE SERVICIOS BÁSICOS LIGADA A ACTORES INVOLUCRADOS.	32
CUADRO 3	INFRAESTRUCTURA DE SERVICIOS BÁSICOS LIGADA A ACTORES INVOLUCRADOS.	32
3.9.-	INFRAESTRUCTURA DE ELECTRIFICACION, LIGADA A ACTORES INVOLUCRADOS (COBERTURA, ORGANIZACIÓN DEL COMITÉ Y NECESIDADES).	34
CUADRO 4	INFRAESTRUCTURA DE AGUA POTABLE Y SANEAMIENTO (COBERTURA, ORGANIZACIÓN DE LOS COMITES Y	35

	NECESIDADES).	
3.10.-	CULTURA.	36
CUADRO 5	FESTIVIDADES RELIGIOSAS O SOCIALES, QUE SE CELEBRAN EN EL MUNICIPIO.	36
CUADRO 6	MEDIOS DE COMUNICACIÓN POR CADA COMUNIDAD.	37
3.11.-	PROBLEMAS IDENTIFICADOS Y PERSPECTIVAS DE SOLUCIÓN.	37
4.-	HUMANO.	39
FOTOS 3-4	REPRESENTAN LA CON VIVENCIA DE LOS SERES HUMANOS EN EL MUNICIPIO.	39
4.1.-	RESEÑA HISTÓRICA.	39
4.2.-	PATRÓN DE ASENTAMIENTOS HUMANOS.	40
CUADRO 7	POBLACION DE CONSTANCIA DEL ROSARIO.	40
GRAFICA 1	REPRESENTACION DEL No. DE HABITANTES POR COMUNIDAD DEL MUNICIPIO DE CONSTANCIA DEL ROSARIO.	41
CUADRO 8	RANGO DE EDAD DE LOS HABITANTES DEL MUNICIPIO.	41
CUADRO 9	TASA DE CRECIMIENTO DEL MUNICIPIO.	42
GRAFICA 2	INDICE DE MARGINACION EN EL MUNICIPIO DE CONSTANCIA DEL ROSARIO.	43
4.3.-	PATRÓN Y EFECTOS DE MIGRACIÓN.	44
4.4.-	TELECOMUNICACIONES.	45
CUADRO 10	MEDIOS DE COMUNICACIÓN POR CADA COMUNIDAD.	45
4.5.-	CAMINOS Y CARRETERAS.	45
FOTOS 5-6	CARRETERA A SAN JOSE YOSOCAÑO Y SANTA CRUZ RIO VENADO.	46
4.6.-	ABASTO RURAL.	46
4.7.-	SALUD.	47
CUADRO 11	LINEA DEL TIEMPO O RETRATO DE LA COLONIA Y COMUNIDAD.	47
4.8.-	PROBLEMAS IDENTIFICADOS Y PERSPECTIVAS DE SOLUCIÓN.	48
5.-	EJE AMBIENTAL.	50
FOTOS 7-8	LUGARES QUE REPRESENTAN COMO SE ENCUENTRA LA NATURALEZA EN EL MUNICIPIO DE CONSTANCIA DEL ROSARIO.	50
5.1.-	DENOMINACIÓN.	50
5.1.1.-	TOPONIMIA.	50
5.2.-	DELIMITACIÓN DEL TERRITORIO.	51
5.2.1.-	EXTENSIÓN.	51
5.2.2.-	VÍAS DE ACCESO.	51
MAPA 1	DISTRITO DE PUTLA DE GUERRERO.	51
MAPA 2	MUNICIPIO DE CONSTANCIA DEL ROSARIO.	52
CUADRO 12	SIMBOLOS DE LA SITUACION ACTUAL DEL MUNICIPIO.	52
CUADRO 13	UBICACIO DE ACUERDO A LA LONGITUD, LATITUD Y ALTITUD DE LAS COMUNIDADES DEL MUNICIPIO DE CONSTANCIA DEL ROSARIO.	53
5.2.3.-	LOCALIZACIÓN Y COLINDANCIAS.	53

MAPA 3	COLINDANCIAS DEL MUNICIPIO DE CONSTANCIA DEL ROSARIO.	54
5.3.-	CARACTERÍSTICAS GENERALES DEL TERRITORIO.	54
FOTOS 9-10	VIVIENDAS DE SANTA CRUZ RIO VENADO, UBICADAS EN TERRENOS ACCIDENTADOS.	55
5.3.1.-	CLIMA.	55
MAPA 4	CLIMAS DE LA REGIÓN.	57
5.3.2.-	ROCAS.	57
5.3.3.-	SUELOS, TIPOS Y SU USOS.	58
MAPA 5	TIPOS DE SUELO.	59
5.3.4.-	VEGETACIÓN.	59
CUADRO 14	VEGETACIÓN, SUS HECTÁREAS Y % DE EXISTENCIAS EN EL MUNICIPIO.	60
5.3.5.-	FAUNA.	61
5.4.-	ESTADO DE LOS RECURSOS.	62
CUADRO 15	OBTENCIÓN DEL AGUA PARA EL SERVICIO DOMESTICO DE LOS HOGARES DEL MUNICIPIO.	63
CUADRO 16	HIDROGRAFÍA DEL MUNICIPIO.	64
FLUJOGRAMA 4	EJEMPLO DE UNA PLAGA Y PORQUE SE OCASIONA QUE ESTÉN EN PELIGRO DE EXTINCIÓN, FLORA Y FAUNA.	66
5.5.-	MANEJO Y TRATAMIENTO DE LOS RESIDUOS.	67
CUADRO 17	TRANSEPTO DEL MUNICIPIO DE CONSTANCIA DEL ROSARIO.	68
5.6.-	DETECCIÓN DE PROBLEMAS DEL EJE AMBIENTAL.	70
MATRIZ 2	PRIORIZACIÓN DE PROBLEMAS DEL EJE AMBIENTAL.	71
5.7.-	PROBLEMAS IDENTIFICADOS Y PERPECTIVAS DE SOLUCION.	71
6.-	EJE ECONOMICO.	73
FOTOS 11-12-13-14	ACTIVIDADES ECONOMICAS DEL MUNICIPIO DE CONSTANCIA DEL ROSARIO.	73
6.1.-	POBLACION ECONOMICA MENTE ACTIVA	73
GRAFICA 3	POBLACION ECONOMICAMENTE ACTIVA 2010 (PEA).	74
GRAFICA 4	ESTADO SITUACIONAL DEL PEA 2010.	75
GRAFICA 5	% DE IMPORTANCIA DE LOS SECTORES ECONOMICOS EN EL MUNICIPIO DE CONSTANCIA DEL ROSARIO (PEA POR SECTOR DE ACTIVIDAD).	76
6.2.-	ACTIVIDADES ECONOMICAS.	77
GRAFICA 6	SISTEMA DE PRODUCCION PRIMARIO, AGRICOLA EN EL MUNICIPIO DE CONSTANCIA DEL ROSARIO (327.125 HA.).	77
CUADRO 18	PROCUCCION AGRICOLA DE LOS PRINCIPALES PRODUCTOS DE LA COMUNIDAD DE CONSTANCIA DEL ROSARIO Y EL BARRIO DE RANCHO VIEJO.	77
FLUJOGRAMA 5	DESCRIPCION DE UNA CADENA PRUDENTIVA DE MAIZ QUE SE SIEMBRA EN TEMPORAL.	78
CUADRO 19	COSTO DE PRODUCCION POR HECTARIA DE MAIZ.	79
CUADRO 20	INGRESOS POR HECTARIA DE MAIZ SEMBRADO.	79
CUADRO 21	DIFERENCIA ENTRE INGRESOS Y EGRESOS.	80

GRAFICA 7	REPRESENTACION DE LOS INGRESOS Y EGRESOS POR UNA HA. DE MAIZ CULTIVADO POR LOS PRODUCTORES EN EL MUNICIPIO DE CONSTANCIA DEL ROSARIO.	80
FLUJOGRAMA 6	DESCRIPCION DE UNA CADENA PRODUCTIVA DE CAÑA POR UNA HA. ESTABLECIDA POR PRIMERA VEZ.	81
FOTOS 15 Y 16	PRODUCTORES DE MAIZ Y CAÑA DEL MUNICIPIO DE CONSTANCIA DEL ROSARIO.	82
6.3.-	RESUMEN	82
CUADRO 22	1ER. AÑO DEL ESTABLECIMIENTO DE LA CAÑA DE AZUCAR. (EL PRODUCTO OBTIENE UN DEFICIT DE \$ 9,828.00 PESOS M/N).	82
CUADRO 23	2°. AÑO DEL ESTABLECIMIENTO DE LA CAÑA DE AZUCAR.	82
CUADRO 24	3°. AÑO DEL ESTABLECIMIENTO DE LA CAÑA DE AZUCAR.	83
GRAFICA 8	INGRESOS Y EGRESOS DEL ESTABLECIMIENTO Y COMERCIALIZACIÓN DE LA CAÑA DE AZÚCAR, EN EL MUNICIPIO DE CONSTANCIA DEL ROSARIO.	83
CUADRO 25	PROBLEMA FALTA DE MERCADO PARA LA VENTA DEL PRODUCTO.	84
CUADRO 26	PROBLEMA DE LA BAJA PRODUCCIÓN DE MAÍZ Y ALTOS COSTOS DE PRODUCCIÓN.	85
GRAFICA 9	SISTEMA DE PRODUCCIÓN PRIMARIO EN EL MUNICIPIO DE CONSTANCIA DEL ROSARIO. PECUARIO. (3,263 CABEZAS).	86
GRAFICA 10	ACTIVIDAD PECUARIA DE LA COMUNIDAD DE CONSTANCIA DEL ROSARIO.	86
CUADRO 27	ASESORÍA Y ASISTENCIA TÉCNICA PARA LA CRIANZA DE ANIMALES DE TRASPATIO.	87
6.4.-	PROBLEMAS DETECTADOS DEL EJE ECONOMICA Y PERSPECTIVAS DE SOLUCION.	87
7.-	EJE INSTITUCIONAL.	89
FOTOS 17 Y 18	INTEGRACION DEL CDSM. Y PRIORIZACION DE OBRAS EN EL MUNICIPIO DE CONSTANCIA DEL ROSARIO.	89
CUADRO 28	INFRAESTRUCTURA Y EQUIPO MUNICIPAL.	89
CUADRO 29	ORGANIZACIÓN Y PROFESIONALIZACIÓN DE LOS INTEGRANTES DEL H. AYUNTAMIENTO MUNICIPAL.	90
7.1.-	INGRESOS INTERNOS.	90
CUADRO 30	INGRESOS PROPIOS DEL H. AYUNTAMIENTO.	90
7.2.-	INGRESOS EXTERNOS 2011.	90
CUADRO 31	ESTADO DE RESULTADOS CONJUNTO POR EL PERIODO COMPRENDIDO DEL 01/01/11 – 31/12/11.	90
7.2.1.-	INGRESOS EXTERNOS 2012.	91
CUADRO 32	ESTADO DE RESULTADOS CONJUNTO POR EL PERIODO COMPRENDIDO DEL 01/01/12 – 31/12/12.	91
7.3.-	EGRESOS Y SU APLICACIÓN.	92
CUADRO 33	RESUMEN DE OBRAS, EN EL MUNICIPIO 2011 (FONDO III).	92
CUADRO 34	OBRAS PRIORIZADAS EN EL MUNICIPIO DE CONSTANCIA DEL ROSARIO 2012 (FONDO III).	93
CUADRO 34 "A"	ORDEN DE PRIORIDAD DE LAS OBRAS ACCIONES, PROYECTOS PRODUCTIVOS, DE CAPACITACION Y ORGANIZACIÓN A FINANCIAR CON OTRAS FUENTES DE FINANCIAMIENTO.	94
CUADRO 35	RESUMEN DE OBRAS 2011 (FONDO IV).	95
CUADRO 36	OBRAS Y ACCIONES EN EL EJERCIO 2012 EN EL MUNICIPIO DE CONSTANCIA DEL ROSARIO CON EL (FONDO IV).	95

7.4.-	REGLAMENTACION MUNICIPAL.	96
7.5.-	PRESENTACION DE SERVICIOS Y SU CALIDAD.	96
7.6.-	TRASPARENCIA Y ACCESO A LA INFORMACION PÚBLICA.	97
ESQUEMAS 1	PROBLEMA ACTUAL, EN EL DESARROLLO DEL MUNICIPIO DE CONSTANCIA DEL ROSARIO.	98
ESQUEMAS 2	SOLUCIÓN A LA PROBLEMÁTICA ACTUAL, PARA EL DESARROLLO DEL MUNICIPIO DE CONSTANCIA DEL ROSARIO.	99
7.7.-	PROBLEMAS IDENTIFICADOS Y PERPECTIVAS DE SOLUCION.	100
FOTO 19	SITUACIÓN ACTUAL DEL MUNICIPIO DE CONSTANCIA DEL ROSARIO.	102
FOTO 20	SITUACIÓN A FUTURO DEL MUNICIPIO DE CONSTANCIA DEL ROSARIO.	103
8.-	PROBLEMAS DETECTADOS EN LOS 5 EJES DEL DIAGNOSTICO.	104
MATRIZ 3	PRIORIZACIÓN DE PROBLEMAS DE LOS 5 EJES.	104
8.1.-	PROBLEMAS PRIORITARIOS PARA SU ATENCION.	105
CUADRO 37	ÁRBOL DE PROBLEMAS.	105
9.-	LÍNEAS DE ACCIÓN, PROYECTOS ESTRATÉGICOS Y ESPECÍFICOS, DEL PLAN MUNICIPAL DEL MUNICIPIO DE CONSTANCIA DEL ROSARIO. 2011 – 2013. LOS CUALES SERÁN CONTEMPLADOS A CORTO, MEDIANO Y LARGO PLAZO.	109
TABLA 1	ESTRATEGIAS DE DESARROLLO DEL EJE SOCIAL.	109
TABLA 2	ESTRATEGIAS DE DESARROLLO DEL EJE HUMANO.	110
TABLA 3	ESTRATEGIAS DE DESARROLLO DEL EJE AMBIENTAL.	111
TABLA 4	ESTRATEGIAS DE DESARROLLO DEL EJE ECONÓMICO.	112
TABLA 5	ESTRATEGIAS DE DESARROLLO DEL EJE INSTITUCIONAL.	114
10.-	PROYECTOS CON TEMPLADOS Y PRIORIZADOS, DE LA ADMINISTRACIÓN 2011 – 2013.	115
TABLA 6	PROYECTOS CON TEMPLADOS Y PRIORIZADOS, PARA EL PERIODO 2011-2013. (EJE SOCIAL Y HUMANO).	115
TABLA 7	PROYECTOS CON TEMPLADOS Y PRIORIZADOS, PARA EL PERIODO 2011-2013. (EJE AMBIENTAL Y ECONÓMICO).	116
TABLA 8	PROYECTOS CON TEMPLADOS Y PRIORIZADOS, PARA EL PERIODO 2011-2013. (EJE INSTITUCIONAL).	117
TABLA 9	PROYECTOS CON TEMPLADOS Y PRIORIZADOS, PARA EL PERIODO 2011-2013. (EJE SOCIAL Y HUMANO).	117
TABLA 10	PROYECTOS CON TEMPLADOS Y PRIORIZADOS, PARA EL PERIODO 2011-2013. (EJE ECONÓMICO Y HUMANO).	118
TABLA 11	PROYECTOS CON TEMPLADOS Y PRIORIZADOS, PARA EL PERIODO 2011-2013. (EJE INSTITUCIONAL).	119
TABLA 12	PROYECTOS ESPECÍFICOS. QUE SE PROPONEN PARA LA ADMINISTRACIÓN 2014 – 2016.	121
TABLA 13	PROYECTOS ESPECÍFICOS. QUE SE PROPONEN PARA LA ADMINISTRACIÓN 2017 – 2019 Y 2020 – 2022.	122

	BIBLIOGRAFIA	123
	ANEXOS	124
ANEXO 1	TOPONOMIA DE LAS COMUNIDADES, DEL MUNICIPIO DE CONSTANCIA DEL POSARIO.	124
ANEXO 2	MATRIS DE PRIORIZACION, PARA LOS PROYECTOS ESPECIFICOS, PARA SU EJECUSION EN EL PERIODO 2011-2013.	125
ANEXO 3	ACTA DE INTEGRACIÓN DEL CONCEJO DE DESARROLLO SOCIAL MUNICIPAL 2011.	127
ANEXO 4	ACTA DE PRIORIZACIÓN DE OBRAS Y ACCIONES EJERCICIO 2011.	132
ANEXO 5	ACTA DE REPREEORIZACION DE OBRAS Y ACCIONES EJERCICIO 2011.	138
ANEXO 6	REUNIONES DE PARTICIPACION CIUDADANA PARA EL DESARROLLO DEL MUNICIPIO DE CONSTANCIA DEL ROSARIO 2011.	143
ANEXO 7	ACTA DE INTEGRACIÓN DEL CONCEJO DE DESARROLLO SOCIAL MUNICIPAL 2012.	144
ANEXO 8	ACTA DE PRIORIZACIÓN DE OBRAS Y ACCIONES EJERCICIO 2012.	152
ANEXO 9	ACTA DE REPREEORIZACION DE OBRAS Y ACCIONES EJERCICIO 2012.	159
ANEXO 10	REUNIONES DE PARTICIPACION CIUDADANA PARA EL DESARROLLO DEL MUNICIPIO DE CONSTANCIA DEL ROSARIO 2011.	166

1.- FORMULACION DEL DIAGNOSTICO MUNICIPAL DE DESARROLLO.

1.1.- PRESENTACION

El plan de desarrollo social municipal tiene como propósito planear las actividades correspondientes al periodo 2011–2013, considerando los planes federales, estatales y municipales correspondientes a los periodos 2007- 2012 y 2011-2016 de acuerdo a los ejes **social, humano, ambiental, económico e institucional** por lo que fue necesario que la autoridad municipal actual junto con el cabildo se reunieran y programaran las reuniones para integrar el consejo municipal y posteriormente en asamblea general del pueblo se realizó la priorización de obras retomando aquellas de mayor necesidad en las diferentes comunidades por lo que en el presente plan se abordan las problemáticas relacionadas con los ejes social, humano, económico, ambiental e institucional que hace que nuestro municipio sea considerado como de alta y muy alta marginación motivo por el cual el rezago y atraso de las comunidades sea muy evidente y al mismo tiempo la situación en que nos encontramos provoca los enfrentamientos ideológicos de partidos político, división de clases y discriminación social, lo que hace que la puesta en marcha de las actividades prioritarias no sean de fácil aplicación por que cada quien quiere lo que pide. Sin embargo lo expuesto en este plan así como las soluciones planteadas serán llevadas a cabo como están estipuladas ya que son la preocupación del gobierno municipal actual, lograr la intercomunicación con las gentes de nuestros pueblos y comunidades así como su participación directa en todas las actividades a las que el gobierno municipal convoque logrando en cada una de ellas la credibilidad de los gobiernos federales y estatales así como los municipales y juntos favorezcan el desarrollo integral y social de nuestras comunidades.

1.2.- PROPOSITOS DEL PLAN DE DESARROLLO SOCIAL MUNICIPAL

El plan de desarrollo social tiene como propósito organizar a todas las comunidades que integran nuestro municipio para integrar el concejo municipal de desarrollo rural sustentable para la realización de la priorización de obras de acuerdo a las necesidades que se presentan en los ejes social y humano, ambiental, económico e institucional.

Cada eje tiene como fin dar a conocer las situaciones en que se encuentra nuestro municipio.

Para buscar las formas más adecuadas de solución ya sea acorto, mediano o largo plazo según sus prioridades.

Eje social y humano: a partir de las situaciones planteadas sobre las formas de vida de las personas, vivienda, alimentación, empleo, relaciones interpersonales, etc. Se pretende crear junto con ellas y las comunidades proyectos sustentables que los favorezcan en su desarrollo personal y social y de esa forma logremos la superación de nuestras comunidades en el aspecto educativo, económico, social y humano.

Eje ambiental: que a través de la elaboración y aplicación de normas y reglas para el mantenimiento de nuestro medio ambiente natural logremos recuperar las especies y recursos en peligro de extinción para el mejoramiento y aprovechamiento de los mismos y lograr tener una mejor calidad de vida.

Eje económico: por medio de la planeación y organización de proyectos productivos para el campo logremos tener mejores cosechas de maíz, frijol, como la producción de café, y caña así como árboles frutales; la crianza de animales de traspatio y productos artesanales, y buscar mercado para su venta y de esa forma asegurar el auto empleo de nuestros jóvenes, hombres, mujeres y así evitar la emigración.

Eje institucional: que a través de la gestoría con el gobierno federal y estatal las autoridades municipales soliciten la infraestructura necesaria para favorecer el desarrollo económico, social, educativo y humano del municipio.

1.3.-MENSAJE

Para poder realizar el plan de desarrollo social municipal fue necesaria la participación de las autoridades municipales de San José Yosocañu, Santa Cruz Río Venado, Santa María Pueblo Nuevo, Santa Ana Rayón, Loma Bonita y Rancho Viejo así como los representantes de comités y la participación del pueblo en general por lo que les agradecemos su participación ya que pudimos constatar el interés que tienen en favorecer las distintas necesidades que presentan cada una de sus comunidades, su disponibilidad al participar activamente y el querer superar la situación actual que vivimos, por que como ellos decían todo se ha quedado en palabras y nunca se habían tomado en cuenta sus opiniones y participación en la priorización de las actividades, mucho menos en la planeación de las mismas. Con todo lo anterior el propósito de mi periodo municipal es favorecer al que menos tiene, a la gente menos favorecida económicamente así como a los jóvenes y niños de las diferentes comunidades, ya que la falta de oportunidades escolares, de empleos y de orientaciones objetivas que los favorezcan, muchos han caído en diferentes vicios que hacen de ellos gente sin aspiraciones, que no tengan metas que seguir por lo que buscaremos que lo propuesto en beneficio de todos ellos se cumpla hasta donde sea posible porque no solo es preocupación de las autoridades si no de toda la población.

También prever que cada autoridad municipal se haga responsable de las situaciones que se presenten en sus comunidades y así todos juntos enfrentar los retos que se nos presenten en beneficio de nuestra gente y de nuestros pueblos.

ATENTAMENTE

***C. JOSE MERINO FERNANDEZ
PTE. DEL CONSEJO Y DEL HONORABLE
AYUNTAMIENTO CONSTITUCIONAL DE
CONSTANCIA DEL ROSARIO, PUTLA, OAXACA.***

2.- PRINCIPIOS DE LA PLANEACIÓN DEL DESARROLLO MUNICIPAL.

Corresponsabilidad: La planeación refleja los esfuerzos, preocupaciones y responsabilidades del gobierno y la ciudadanía.

Participación informada: Se proporcionará información actualizada y suficiente que permita a la ciudadanía participar en la definición y puesta en marcha de las obras, proyectos y acciones contenidas en el Plan.

Integralidad: Se consideraran todos los aspectos que se interrelacionan e inciden en el desarrollo del municipio.

Transversalidad: Se promoverá la suma de esfuerzos de diferentes instituciones para propiciar el desarrollo integral del municipio.

Sustentabilidad: Se desarrollará el capital natural y humano del municipio, sin poner en riesgo los recursos para las generaciones futuras.

Equidad: Se buscará otorgar las mismas oportunidades y resultados para la población sin distinción de etnia, sexo, clase, credo, ideología o edad.

Interculturalidad: Se reconoce la diversidad cultural presente en el municipio y se procurara que las personas no indígenas se incorporen al proceso de planeación en condiciones de igualdad.

Apego a la legalidad: Se respetarán los derechos individuales y colectivos.

Productividad: Se impulsarán las actividades productivas primarias y la integración de procesos de transformación y comercialización.

Transparencia y rendición de cuentas: Se garantizará el derecho de la ciudadanía a conocer el progreso de la gestión gubernamental, sus proyectos, resultados y cuentas.

El Consejo Municipal de Constancia del Rosario en coordinación con el H. Ayuntamiento se tomo la tarea de realizar su diagnostico participativo en base a los siguientes principios, como la Corresponsabilidad, ya que nuestra preocupación como gobierno es planear de acuerdo a las necesidades de nuestra población ya que somos un municipio con alto índice de marginación por lo que consideramos necesario que nuestro diagnostico municipal participativo será lo mas integro posible fomentando la participación ciudadana atreves del CDSM. Unos de los principios que más fomentamos es la equidad de género ya que en nuestro consejo incluimos, mujeres, jóvenes, adultos y de tercera edad, a si mismo de forma transversal involucramos a las instituciones que le brindan a poyo a nuestro municipio de tal manera que aporten alternativas de desarrollo con sustentabilidad, en bienes materiales, económicos, capacitación y físicos, logrando el éxito del municipio y de sus habitantes, considerando los derechos y obligaciones de los ciudadanos que le permiten integrarse al plan de desarrollo municipal, con todo esto se busca ser un consejo que ofrezca a la ciudadanía proyectos reales, concretos y eficaces que nos permitirá seguir creciendo como municipio.

2.1.- MARCO DE REFERENCIA.

Nuestro Plan Municipal de Desarrollo Social está definido por cinco ejes de desarrollo: el **social, humano, ambiental, económico e institucional**, inclusive tiene la característica de ser integral, sustentable y pluricultural porque integra todas las actividades productivas y sociales del municipio; porque se busca la sustentabilidad y explotación racional de los recursos y que perduren para las

futuras generaciones, está definido para toda la población sin distinción de raza, color o ideología.

Las propuestas enmarcadas en este plan, se encuentran definidas de acuerdo al Plan Nacional de Desarrollo 2007-2012 y el Plan Estatal de Desarrollo Sustentable 2011-2016.

Para integrar nuestro Plan Municipal de Desarrollo Social fue necesario revisar la información documental normativa y metodológica.

El marco metodológico se sustenta de la guía metodológica de desarrollo regional rural 2011, de los planes de desarrollo nacional y estatal, así como de los planes municipales de periodos anteriores y los lineamientos metodológicos de CDSM.

2.2.- EL MARCO LEGAL DE LA PLANEACION MUNICIPAL.

CON BASE EN LOS ARTÍCULOS 43, 68, 87 Y 100 DE LA LEY ORGANICA MUNICIPAL

De la Competencia del Ayuntamiento.

ARTÍCULO 43.- Son atribuciones del Ayuntamiento:

VI.- Concluir las obras iniciadas por administraciones anteriores y dar mantenimiento a la infraestructura e instalaciones de los servicios públicos municipales;

VIII.- Solicitar al Ejecutivo del Estado la expropiación de bienes por causa de utilidad pública;

XV.- Formular, aprobar y ejecutar los planes de desarrollo municipal y los programas de obras publicas correspondientes;

XXVI.- Participar en la formulación de planes de desarrollo regional, los cuales deberán estar en concordancia con los planes generales de la materia, así como

formular, aprobar y ejecutar los planes de desarrollo municipal y los programas de obras correspondientes;

XXIX.- Participar en la creación y administración de sus reservas territoriales y ecológicas, así como en la elaboración y aplicación de programas de ordenamiento en la materia; autorizar, controlar y vigilar la utilización del suelo en sus jurisdicciones territoriales; intervenir en la regularización de la tenencia de la tierra urbana; otorgar licencias y permisos para construcciones privadas; planificar y regular las localidades conurbadas con apego a la ley federal de la materia;

XXXI.- Formular y fomentar programas de organización y participación comunitaria, en los trabajos colectivos de beneficio común, que permitan una mayor cooperación entre autoridades y habitantes del municipio, conforme a los usos y costumbres;

XXXIX.- Rendir a la ciudadanía por conducto del Presidente Municipal, un informe anual detallado sobre el estado financiero de la hacienda pública municipal, el avance de los programas, las obras en proceso y concluidas, y en general del estado que guardan los asuntos municipales;

XLV.- Fomentar las actividades culturales, deportivas y recreativas;

XLVI.- Fomentar y fortalecer los valores históricos cívicos del pueblo, así como el respeto y aprecio a los símbolos patrios;

LII.- Solicitar al Congreso del Estado, autorización para contratar créditos destinados a las inversiones públicas productivas en los términos de la ley de Deuda Pública Estatal y municipal;

LXIII.- Formular y desarrollar programas de atención a personas con capacidades diferentes y senescentes en el marco de los sistemas nacional y estatal de salud y conforme a sus principios y objetivos; para tal efecto, deberán celebrar los convenios necesarios para observar y prevenir facilidades urbanísticas y

arquitectónicas, supresión de obstáculos viales y el cumplimiento de la ley estatal de la materia;

De las Autoridades del Ayuntamiento.

Del Presidente Municipal.

ARTICULO 68.- El Presidente Municipal es el representante político y responsable directo de la administración pública municipal, encargado de velar por la correcta ejecución de las disposiciones del H. Ayuntamiento, con las siguientes facultades y obligaciones:

IV.- Promulgar y publicar en la gaceta municipal o en el Periódico Oficial del Gobierno del Estado los Bandos de Policía y Gobierno, los reglamentos, circulares y demás disposiciones administrativas de observancia general, dentro de sus respectivas jurisdicciones, así como los planes y programas de desarrollo municipal; publicados que sean remitirlos a los Poderes del Estado y al Archivo General del Estado;

VII.- Informar a la población en sesión pública y solemne que deberá celebrarse dentro de los primeros quince días del mes de diciembre de cada año, sobre el estado que guarda la administración pública municipal y de las labores realizadas durante el ejercicio.

En los municipios que se rigen por usos y costumbres, los informes a que se refiere esta fracción, se realizarán en las fechas y de acuerdo a la que sus tradiciones determinen;

XII.- Ejecutar, administrar, vigilar y evaluar la formulación e instrumentación de los planes de desarrollo urbano, la zonificación, la creación de reservas territoriales, el otorgamiento de licencias y permisos para uso de suelo y construcción, así como los mecanismos que se requieran para la adecuada conducción del desarrollo urbano;

XIII.- Elaborar el Plan Municipal de Desarrollo dentro de los seis primeros meses de su administración, así como los programas anuales de obras y servicios públicos y someterlos al Ayuntamiento para su aprobación;

XIV.- Promover y vigilar la organización e integración del Concejo de Desarrollo Social Municipal;

ARTICULO 87.- Para el ejercicio de sus atribuciones y responsabilidades ejecutivas; el presidente municipal se auxiliará de dependencias y entidades de la administración pública municipal, que estarán bajo sus órdenes.

De los Servicios Públicos de la Administración Pública Para municipal.

ARTÍCULO 100.- El Municipio tendrá a su cargo la prestación, explotación, administración y conservación de los servicios públicos municipales contemplados, en el artículo 115, fracción III de la Constitución Federal y el artículo 113, fracción III, de la constitución del Estado Libre y Soberano de Oaxaca, además de los siguientes con aprobación del Cabildo:

I.- Asistencia social en el ámbito de su competencia;

III.- Embellecimiento y conservación de los poblados, centros urbanos y obras de interés social;

2.3.- PLAN NACIONAL DE DESARROLLO 2007-2012.

Eje1.- Estado de derecho y seguridad.

Eje2.- Economía competitiva y generadora de empleo.

Eje3.- Igualdad de Oportunidades.

Eje4.- sustentabilidad ambiental.

Eje5.- Democracia Efectiva y política exterior responsable.

2.4.- PLAN ESTATAL DE DESARROLLO SUSTENTABLE

2011 -2016.

- **Eje I.** Transición democrática, gobernabilidad y participación ciudadana
- **Eje II.** Desarrollo económico, competitividad y empleo
- **Eje III.** Seguridad y justicia
- **Eje IV.** Gestión y políticas públicas
- **Eje V.** Pueblos indígenas
- **Eje VI.** Desarrollo social

2.5.- VISIÓN

MUNICIPIO DE CONSTANCLA DEL ROSARIO EN EL 2011.

Constancia del Rosario es un Municipio considerado de alta y muy alta marginación ya que en la Cabecera Municipal existen diversas necesidades de salud, vivienda, ambientales, educativas, agropecuarias y de construcción de infraestructura social.

Sus agencias municipales Yosocañu y Rio Venado son comunidades indígenas que conservan sus propias culturas y hablan su lengua materna, el mixteco y Triqui respectivamente, Y que por años han permanecido rezagados del resto de la población haciendo que sus habitantes vivan en la pobreza extrema sin medios de comunicación y de transporte, no cuentan con clínicas de salud, ni planteles educativos desde educación básica hasta nivel superior., sus caminos son de terracería y por lo accidentado de los mismos en épocas de lluvia son de difícil acceso. En el aspecto económico, no cuentan con mercados para comprar y vender sus productos por lo que tienen que recorrer de una a dos horas hasta la cabecera del distrito para poder hacerlo. Son personas marginadas económicas, social y políticamente que no han sido tomados en cuenta, por lo que en este

periodo municipal se pretende favorecerlas en sus necesidades más prioritarias. Otra agencia municipal en su totalidad mestiza, es Santa María Pueblo Nuevo que requiere de ampliación de red eléctrica, revestimiento y pavimentación de la única vía de acceso con que cuentan, agua potable y medios de transporte que no existen.

La cabecera municipal está compuesta por barrios, colonias y tres delegaciones que son Loma Bonita, Santa Ana Rayón y Rancho Viejo, los cuales no cuentan con alumbrado público suficiente., los caminos y carreteras necesitan revestimiento y pavimentación e infraestructura escolar así como fuentes de trabajo y aéreas recreativas para jóvenes y niños. Contamos en el aspecto educativo con instituciones de nivel básico, requiriendo del nivel superior y medio superior, necesitando todo el apoyo tanto municipal, estatal, federal y la participación de la gente de las comunidades para que juntos logremos el desarrollo sustentable de nuestro municipio. (CDSM, 2011).

2.6.- MISIÓN

MUNICIPIO DE CONSTANCLA DEL ROSARIO EN EL 2011.

Constancia Del Rosario es un municipio que a pesar de ser considerado de alta y muy alta marginación en la actualidad cuenta con autoridades que han vivido y sentido en carne propia lo que es ser marginado, de allí la preocupación porque nuestro municipio alcance un mejor nivel de vida contando con el apoyo de todas las personas de las diferentes comunidades que integran nuestro municipio, así como el consejo municipal sustentable, autoridades municipales, estatales y federales involucradas en el desarrollo sustentable ya que juntos lograremos crear proyectos que favorezcan las situaciones en que nos encontramos como son el rezago educativo, económico y social en que vivimos, gestionando y priorizando las obras necesario para el desarrollo de nuestras agencias y delegaciones así como de la cabecera municipal, fomentar la interacción e integración de las diferentes comunidades por medio de diversas actividades

deportivas, sociales y culturales, logrando un ambiente de colaboración y respeto, por el bien de nuestro municipio. (CDSM, 2011).

2.7.- DIAGNOSTICO PARTICIPATIVO MUNICIPAL.

El diagnostico es un proceso de descripción y análisis para explicar las situaciones que ocurren en la realidad e intervenir con menor riesgo. Existen dos tipos de diagnostico y son: el tradicional y el participativo. El primero es una serie de estudios iniciales, que produce volúmenes de informes que sirven de referencia para algún proyecto, no están en forma accesible para los beneficiarios. En cambio el diagnostico participativo en el que nos enfocamos para el presente trabajo, es un instrumento de concientización y movilización de los involucrados, les crea mayores expectativas y requiere ser completado y ajustado según la necesidad de los actores sociales y del proyecto o acción, es útil para determinar con los involucrados los problemas que les afectan y las respuestas que les dan; es decir la causa que origina el problema y el efecto que esto causa.

2.8.- BASES PARA EL PLANTEAMIENTO DEL DIAGNÓSTICO.

México, es un país con alto desperdicio de recursos, entre 1948 y 1992 el 32% de los proyectos financiados con recursos del Banco Mundial fracasaron. El sector menos favorecido ha sido el rural, donde el 50% de los proyectos financiados no se lograron; las razones son muchas, solo mencionaremos algunas como la poca participación de los beneficiarios en los proyectos; los proyectos no son objeto de evaluación y gestión adecuada, son rígidos ante cambios del entorno, los estudios de inversión se formularon generalmente como requisito, la capacitación y la asistencia técnica son componentes formales que inciden poco en la operación, fuera de auditorías administrativas, los proyectos no se evalúan durante su desempeño.

El éxito o fracaso de los proyectos de desarrollo, rara vez pueden ser explicados por una sola causa. Las condiciones que estructuran un proyecto y los factores que pueden ser influenciados por las decisiones y actuaciones de los grupos involucrados en su ejecución, juegan un papel de gran importancia, por esta razón se plantea un diagnóstico con metodología participativa.

2. 9.- ESTRUCTURA GENERAL DEL DIAGNÓSTICO.

Un panorama general que ofrece el contexto y la de todo el enfoque, la dimensión social, los actores del desarrollo, sus relaciones y conflictos, la posibilidad de incidir sobre sus problemas.

La dimensión económica, los flujos de comercio, de mano de obra y de capital que conectan a los actores sociales.

La dimensión ambiental, el espacio que los aloja, que los cobija, el paisaje que refleja sus relaciones y posibilita sus estrategias de desarrollo.

3.- EJE SOCIAL

FOTOS 1 Y 2: REPRESENTAN LA PARTICIPACIÓN DE LA SOCIEDAD EN EL MUNICIPIO.



3.1.- ACTORES SOCIALES

Se caracterizan por ser todas aquellas estrategias de relación o intercambio de ideas y experiencias de la sociedad como organizaciones productivas, sociales, políticas, religiosas, educativas, y por medio de estas sobrevivir en un área determinada para tratar de solucionar sus necesidades más sentidas del municipio.

MATRIZ 1.- ORGANIZACIONES DEL MUNICIPIO.

NOMBRE AGRUPACION	REPRESENTANTE	FIGURA LEGAL	NUMERO DE INTEGRANTES	TIEMPO DE DURACIÓN	FIN COMÚM	SE RELACIONA CON	PROBLEMATICA
Ejidatarios del Rosario	c. Armando Zurita Zúñiga	Electo por asamblea de ejidatarios	150	1 año	Resguardar y desarrollo de los bienes ejidales y resolver problemas que se presenten.	H. Ayuntamiento Const., dependencias de SAGARPA Y SEMARNAT.	Incendios forestales y limitaciones.
CMDS	C. José Merino Fernández	Acta constitutiva, cuenta con reglamento interno	17 integrantes del CMDRS.	Anual, y se renueva integrantes.	Elaborar el plan municipal de desarrollo	SEDER, SAGARPA, CDSM, CABILDO.	La discontinuidad de los consejeros.
Comité de Salud	Existe un representante en cada comunidad.	no tiene se nombran en asambleas comunitarias	7 representantes 3,796 personas	1 año	se encarga de coordinar las actividades de la unidad médica rural	IMSS, SEDESOL Y AYUNTAMIENTO, CDSM	Falta de infraestructura y equipamiento de las unidades medicas.
Agente Municipal y su comité.	Un representante por comunidad o delegación.	Si cuentan con él y se nombran en asambleas de Agencias y delegaciones.	5 Integrantes, por Agencia o delegación.	1 año	Realiza actividades, para el desarrollo de su comunidad y gestión de recursos.	CDSM. H. Ayuntamiento, Dependencias de Gobierno e Instituciones educativas.	Existe burocracia por autoridades o comunidades de mayor rango de poder.
MULT	Marciano Martínez Cruz	ASOCIACION CIVIL	2,600	Permanente	Gestionar recursos, para los pueblos indígenas y marginados.	CDSM. H. Ayuntamiento, Dependencias de Gobierno.	Discriminación por los opositores a la organización.
DIF MUNICIPAL	Jovita Reyes Lugo	No tienen	7	3 años	Procurar el bienestar social y familiar de los derechos de los niños y de la mujer en el municipio.	CDSM. H. Ayuntamiento, Dependencias de Gobierno.	Falta de apoyo económico de programas de beneficio social.

Sitio de taxis Moisés Olivera (diamante)	C. NICOLAS MERCADO	No tienen	3		2 años	Procurar el bienestar social y familiar de los derechos de los niños y de la mujer en el municipio.	Delegación de tránsito. H. Ayuntamiento y personas de la comunidad.	Poco pasaje y competencias por los sitios de Putlla de Guerrero.
Taxistas del Rosario	C. ROCIO VIEDMA LUENGAS	ASOCIACIÓN CIVIL	12		2 AÑOS	Mantener el orden y reglamentación de los integrantes del grupo.	Delegación de tránsito. H. Ayuntamiento y personas de la comunidad.	Poco pasaje y competencias por los sitios de Putlla de Guerrero.
Comités religiosos	Uno por cada comunidad	No tienen	7 a 9 de acuerdo a las asambleas.		1 año	Conservar las fiestas religiosas.	El agente o autoridad municipal y con el presidente Mpal. Y Sacerdote Católico y personas del pueblo.	Falta de recursos para realizar las fiestas.

3.2.- ORGANIZACIONES PRODUCTIVAS

Las organizaciones de cafetaleros están, integradas en las agencias de Santa Cruz Rio Venado y San José Yosocañu agrupas en dos grupos de 100 y 150 socios, sus principales objetivos son: capacitar técnicamente a sus socios, a si como comercializar su café; promover la siembra y cuidado del café orgánico. Actualmente este grupo busca tener mejor precio de venta en su producto.

Otro grupo Organizado son los de la siembra del plátano en sus diferentes variedades integrados en dos grupos que pertenecen a las comunidades de Santa Cruz Rio Venado y San José Yosocañu está integrado cada grupo con 100 y 150 integrantes respectivamente, su propósito de ambos grupos es mejoramiento de la producción y buscar mercado para su venta para que su producto sea bien remunerado, fomentar el autoempleo, para evitar la emigración a otros estados o a los estados unidos de América.

Otra organización es la de invernaderos de jitomate que se encuentran, dos en Santa Cruz Rio Venado y una en Santa María Pueblo Nuevo, con 20 integrantes cada organización su objetivo principal es organizarse para lograr formar una cooperativa para encontrar mejores mercados para la venta del producto y tener un mejor ingreso para sus familias.

Otros grupos son los que se dedican a la crianza de aves de traspatio que se encuentran en constancia del rosario con 15 integrantes, Santa María Pueblo Nuevo con 12 integrantes y Santa Cruz Rio Venado con 16 su objetivo principal es fomentar la micro empresa y el auto consumo del producto.

Otros grupos son los que se dedican a la piscicultura en las comunidades Constancia del rosario con 10 socios, Santa María Pueblo Nuevo con 10 socios y Santa Cruz Rio Venado con 5 su objetivo principal es fomentar la micro empresa en la creación de pequeños restaurante y su propio alimento.

3.3.- PRESENCIA DE INSTITUCIONES EN EL MUNICIPIO

A la fecha no contamos con escuelas de nivel medio superior ni superior en la cabecera municipal, solo en la agencia de San José Yosocañu cuenta con una escuela de nivel medio superior que carece de infraestructura así como de mobiliario, la mayoría de los poblados cuentan con escuelas primarias, educación inicial y una secundaria General, a pesar de estas oportunidades se considera que la educación es deficiente por la falta de recursos humanos y económicos, uno de los logros que se ha tenido es la construcción del albergue escolar en la comunidad de Santa Cruz Rio Venado.

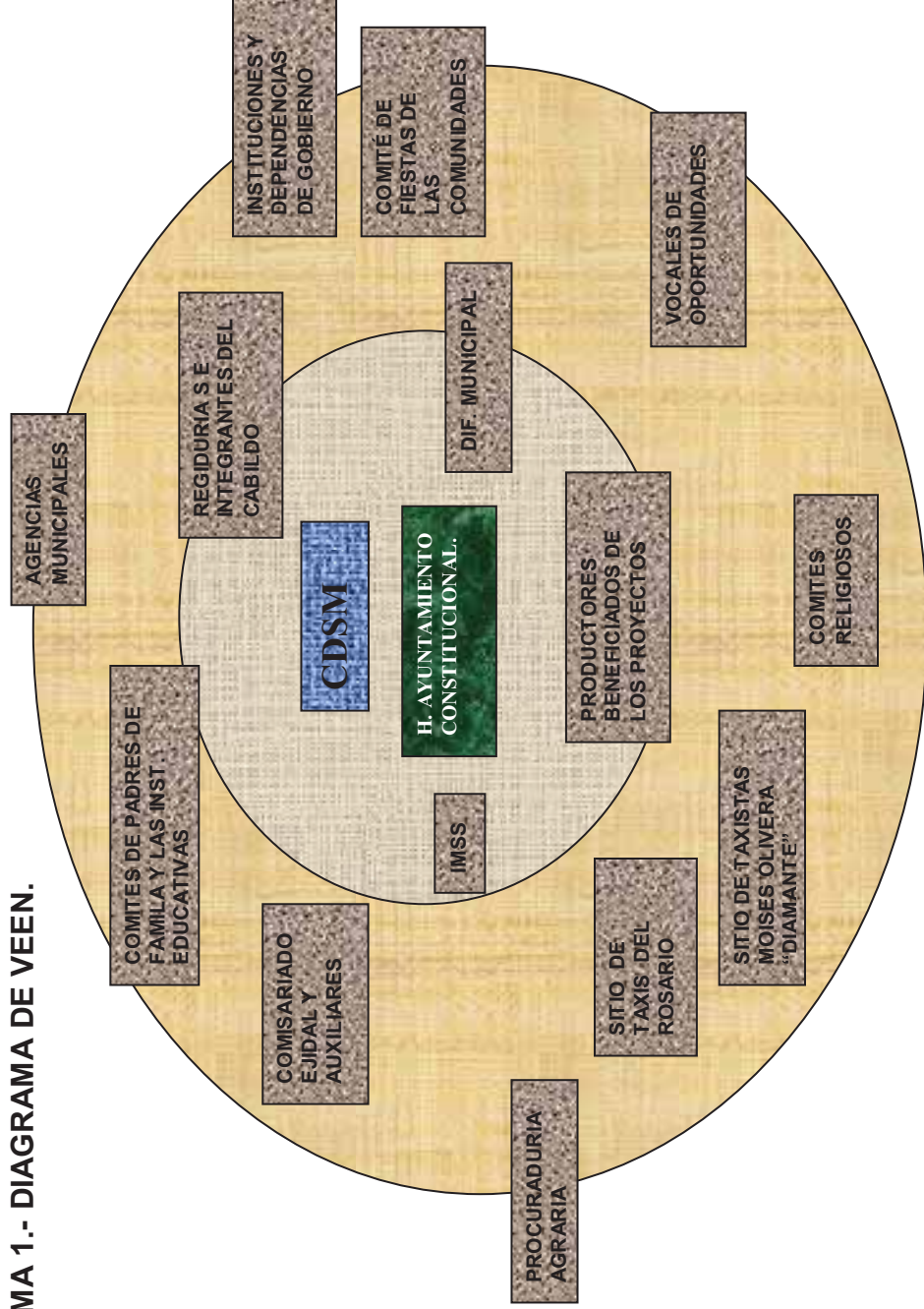
CUADRO 1.- INSTITUCIONES DEL MUNICIPIO.

COMUNIDAD	ESCUELA INICIAL	ESCUELA PRIMARIA	ESCUELA NIVEL SECUNDARIO	ESCUELA NIVEL MEDIO SUPERIOR	ESCUELA NIVEL SUPERIOR	UNIDADES MEDICAS O CASA DE SALUD	AUTORIDAD MUNICIPAL
Rancho Viejo	*	*					DELEGACIÓN MUNICIPAL
Santa Cruz Rio Venado	*	*	*			*	AGENCIA MUNICIPAL
San José Yosocañu	*	*	*	*		*	AGENCIA MUNICIPAL
Santa Ma. Pueblo Nuevo	*					*	AGENCIA MUNICIPAL
Constancia del Rosario		*	*			*	H. AYUNTAMIENTO.
Santa Ana Rayón							DELEGACIÓN MUNICIPAL
Loma Bonita	*						NUCLEO RURAL

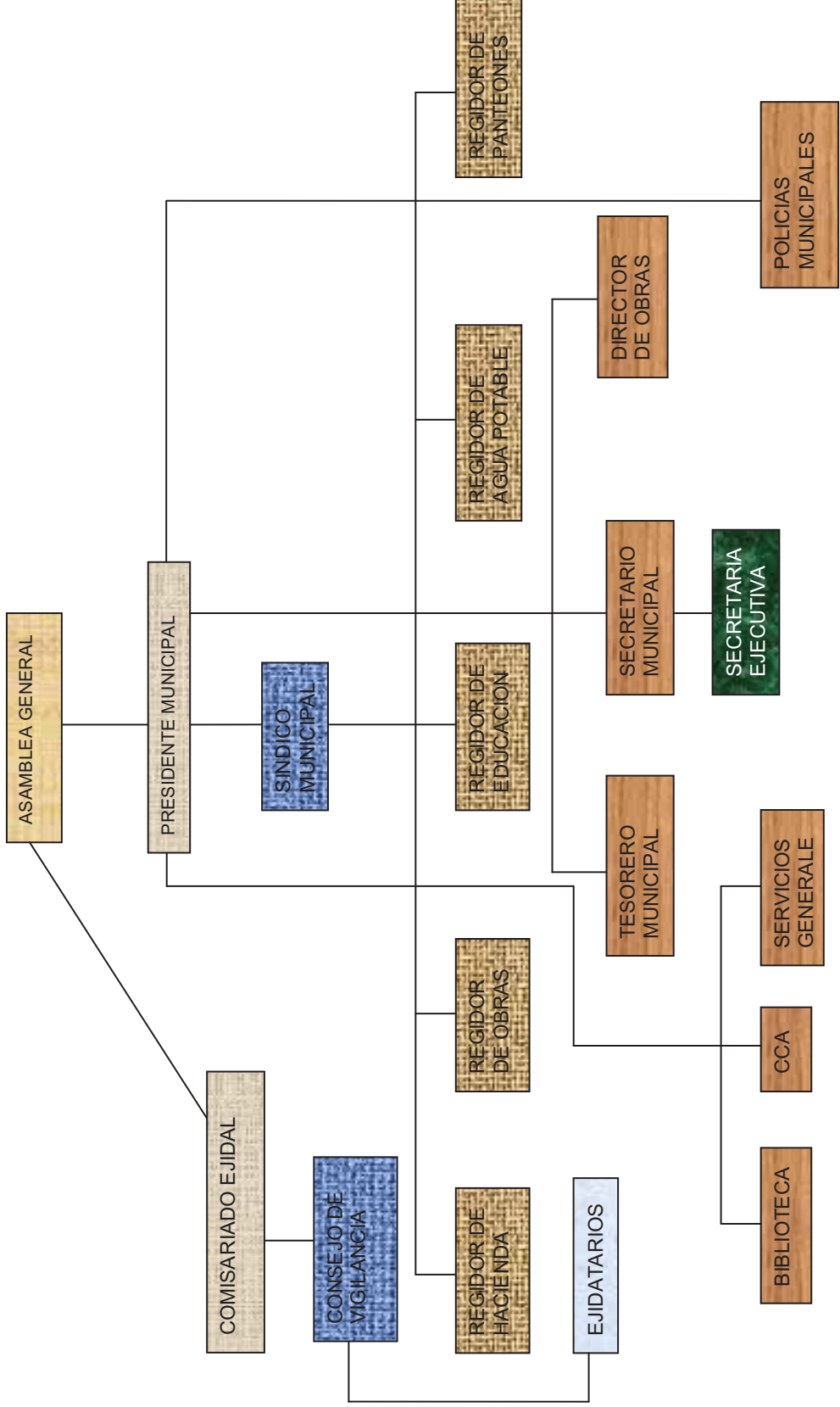
3.4.- RELACIONES ENTRE ACTORES.

Los diferentes actores se relacionan en diversas circunstancias con la presencia del H. Ayuntamiento Constitucional, un ejemplo: Es el DIAGRAMA DE VEEN. Donde interviene la autoridad municipal, las instituciones educativas y comités o mayordomías para realizar las fiestas patronales. Así como las actividades cívicas, sociales y culturales, apoyando a la comunidad o a la autoridad municipal a organizar fiestas simbólicas y aquí se relacionan la ciudadanía, instituciones, autoridad municipal, en el caso del 15 y 16 de Septiembre, se reúnen estas instituciones para la asignación de comisiones de los programas cívicos, la autoridad Municipal es la encargada de dar el “Grito de Independencia y organizar la verbena popular, ofrecer antojitos y convivir con los ciudadanos.

FLUJOGRAMA 1.- DIAGRAMA DE VEEN.



FLUJOGRAMA 2.- ORGANIGRAMA DEL MUNICIPIO DE CONSTANCIA DEL ROSARIO.



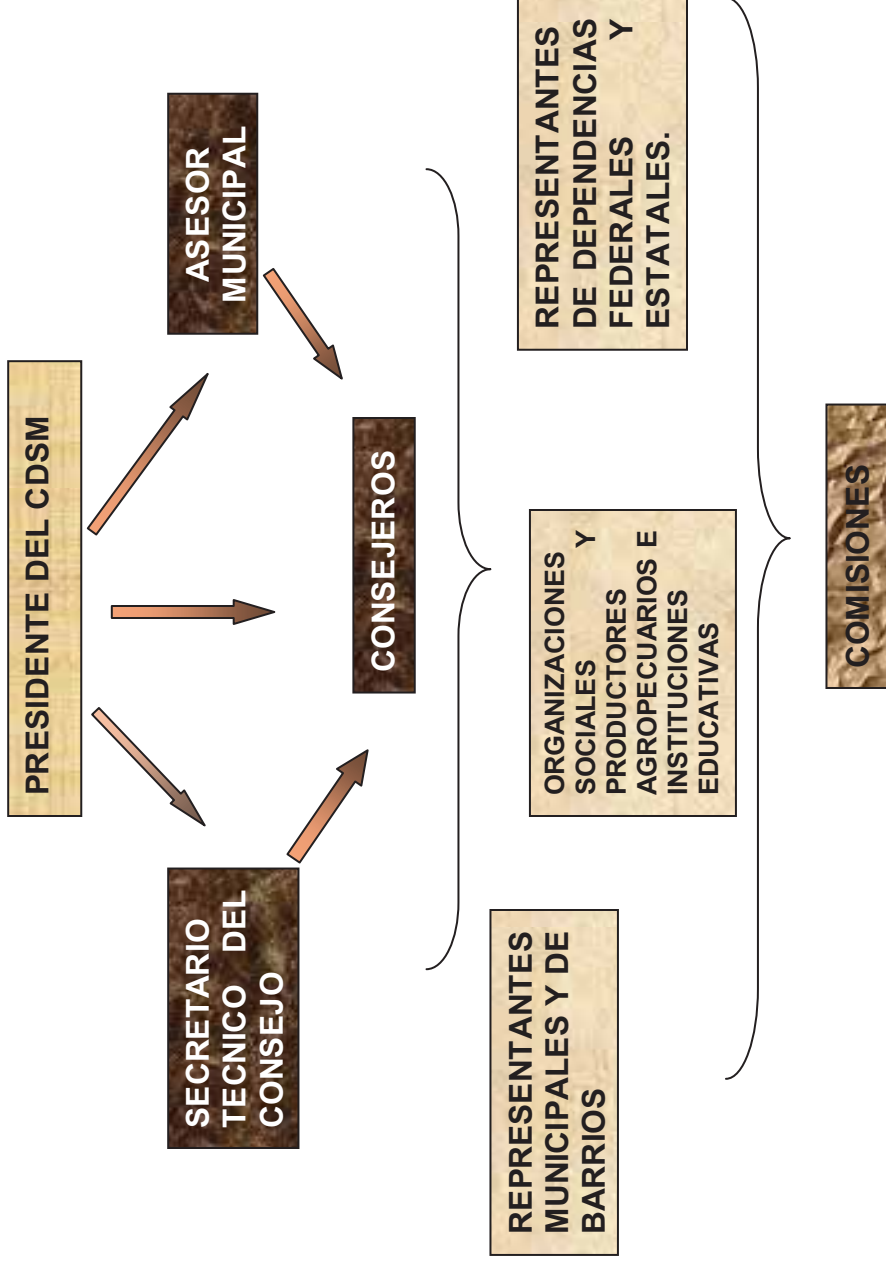
3.5.- DESCRIPCION DEL ORGANIGRAMA DEL MUNICIPIO DE CONSTANCIA DEL ROSARIO

En el organigrama anterior la asamblea general es la que mandata a todas las autoridades municipales y ejidales, puesto que nuestro municipio se rige por usos y costumbres, de la asamblea surge la máxima autoridad que es el cabildo municipal, encabezado por el presidente municipal, responsable de vigilar el buen funcionamiento de todas las personas involucradas o delegando responsabilidades al sindico municipal y a las regidurías que son: Regidor de Hacienda, regidor de obras, regidor de educación, regidor de agua potable, regidor de jardines y panteones así como el apoyo de secretario municipal, tesorero, director de obras y servicios generales.

El comisariado ejidal está constituido por un presidente, secretario, tesorero, concejo de vigilancia y ejidatarios.

Para la priorización de obras se realiza la asamblea del CDSM, donde participan los concejales presentando propuestas de sus comunidades u organizaciones a las que representan en ese momento.

FLUJO GRAMA 3.- ESTRUCTURA DEL CDSM.



3.6.- RELACIONES DE PODER

Constancia del Rosario ha sido un municipio por tradición priista donde por años se estuvo favoreciendo únicamente a la cabecera municipal y a unas cuantas familias en el poder, repitiéndose constantemente los cargos municipales, ofreciéndoles una cantidad de dinero determinada para las agencias y delegaciones municipales lo cual hacía que permanecieran en constante pobreza y rezago social, después de dos administraciones municipales que explotaron los recursos naturales así como las arcas municipales y a sus habitantes se llegó a un acuerdo con los líderes del PRI y del MULT para integrar un ayuntamiento con representantes de estas organizaciones logrando su integración, pero al mismo tiempo la desorganización del mismo, pues cada uno buscaba su propio beneficio creando inestabilidad, inseguridad y desconfianza en las personas que integran el municipio en general. Para elegir al ayuntamiento actual se dio por medio de una convocatoria y una asamblea general para nombrar a sus respectivas autoridades, presentándose únicamente el día de la asamblea los grupos que integran la organización del MULT. Con la ausencia total de los integrantes del grupo opositor, por lo que las autoridades municipales fueron elegidas de una asamblea popular integrada en su mayoría por las distintas agencias y delegaciones municipales que pertenecen a la organización del mult y del partido unidad popular, logrando el desarrollo y estabilidad del municipio.

CUADRO 2.- TENDENCIAS DE DESARROLLO DE LAS ORGANIZACIONES.

ORGANIZACION	PRODUCTO O CARACTERISTICAS	TENDENCIAS
A).- PRODUCTIVAS	PRODUCTORES DE CAÑA	<ul style="list-style-type: none"> ➤ ORGANIZARSE EN GRUPOS DE TRABAJO, REALIZAR GESTIONES DE PROYECTOS, PARA EL MEJORAMIENTO DE SU SISTEMA PRODUCTIVO, AUMENTAR SU NIVEL DE PRODUCCIÓN POR HECTÁREA DE CAÑA Y DE LA PANELA DERIVAR OTROS PRODUCTOS PARA FOMENTAR SU PRODUCCIÓN Y VENTA A OTROS MERCADOS.

	MUJERES PRODUCTORAS DE PLATANO	ESTABLECER HUERTOS FAMILIARES SEMBRANDO DIFERENTES CLASES DE PLÁTANO PARA QUE LA VARIEDAD DEL PRODUCTO NOS ASEGURE SU VENTA EN EL MERCADO A DE MÁS DE LA CONSERVACIÓN DE LAS DIFERENTES ESPECIES.
B).- GREMIALES	PRODUCTORES EJIDALES	PROTECCIÓN DE SUS PROPIEDADES CONTRA INCENDIOS, INSCRIBIRSE AL PROGRAMA PRO ÁRBOL, HACER PRODUCIR SUS TIERRAS AUMENTANDO LAS COSECHAS AGRÍCOLAS.
C).- RELIGIÓN	CATOLICA	COADYUVAR EN LAS COSTUMBRES Y TRADICIONES RELIGIOSAS EN LAS COMUNIDADES.

3.7.- TENENCIA DE LA TIERRA.

Los tipos de tenencia de la tierra de nuestro municipio son: Ejidal y pequeña propiedad.

Los representantes legales de las tierras de propiedad es el comisariado de bienes ejidales. En la comunidad no hay mecanismos de control bien definidos para el uso de los recursos del territorio, por esta razón se están deteriorando a causa de distintos factores como son: el cambio de uso de suelo para la agricultura, incendios forestales, tala de inmoderada árboles, plagas forestales y otras más por la ganadería de libre pastoreo.

3.8.- INFRAESTRUCTURA DE SERVICIOS BÁSICOS, LIGADA A ACTORES INVOLUCRADOS.

CUADRO 3. INFRAESTRUCTURA DE SERVICIOS BÁSICOS, LIGADA A ACTORES INVOLUCRADOS.

COMUNIDAD	ESCUELA INICIAL	NIVEL PRIMARIA	NIVEL SECUNDARIA	NIVEL BACHILLERATO	UNIDAD MEDICA	ACTORES INVOLUCRADOS
Constancia del	4 aulas de concreto,	15 aulas de concreto y	12 aulas de concreto +		Instalaciones con 2 salas,	Autoridad Municipal,

Rosario.	cuentan con luz eléctrica, agua potable, baño. NECESIDADES: Construcción de baños para los maestros techado de cancha de basquetbol	techo de lamina y concreto, un auditorio, cancha de basquetbol y futbol. NECESIDADES: Construcción de un aula.	dirección + baños y techo de lamina y concreto. Cancha de futbol+ cancha de basquetbol de concreto. NECESIDADES: Auditorio escolar. Gastos de la delegación deportiva y cultural. Para presentarse en diferentes eventos foráneos		con techo de concreto. NECESIDADES: Demolido del techo y construcción del mismo.	Comité de padres de familia y académicos.
San José Yosocañu	Kínder. Con 2 aulas de concreto y techo de lamina + baño+ dirección. NECESIDADES: Pavimentación del patio y construcción de los baños.	12 aulas de adobe, y lámina. NECESIDADES: Construcción de las aulas de concreto, construcción de baños, un centro de computo.	7 aulas de adobe y techo de lámina. NECESIDADES: Construcción de aulas de concreto, construcción de baños, centro de computo.	7 aulas de adobe y techo de lámina. NECESIDADES: Construcción de aulas de concreto, construcción de baños, centro de computo.	Concreto y techo de lamina. NECESIDADES: Un doctor permanente y enfermera.	Autoridad Municipal, Comité de padres de familia y Académicos
Santa María Pueblo Nuevo.	3 aulas de concreto y techo de lamina. NECESIDADES: Construir el techo de cemento.	10 aulas de concreto y techo de lamina. NECESIDADES: Desayunos escolares.			Una sala del centro de Salud, en mal estado. NECESIDADES: Reconstrucción del centro de salud.	Autoridad Municipal y habitantes de la comunidad y del H. Ayuntamiento Mpal.
Rancho Viejo	2 aulas de concreto y lamina en mal estado. NECESIDADES: Rehabilitación de las aulas construcción de sanitarios y canchas deportivas.	6 aulas de concreto y lamina, en mal estado + dirección. NECESIDADES: Rehabilitación de las aulas construcción de sanitarios y canchas deportivas.			Casas de salud de concreto y techo de láminas, en malas condiciones. NECESIDADES: Camilla, material de curación y aparato de sonido.	Autoridad Municipal y habitantes de la comunidad y H. Ayuntamiento Mpal.
Rio Venado.	2 aulas de concreto + techo de lamina + una dirección. NECESIDADES: Construcción de los baños y techo de concreto de las aulas.	10 aulas, de concreto con techo de lamina + baños + una dirección. NECESIDADES: Construcción de 4 aulas.	7 aulas de concreto, con techo de concreto + baño + una dirección.		Casa de salud de concreto y techo de láminas, en malas condiciones. NECESIDADES: Rehabilitación de la casa de salud y personal que	Autoridad Municipal y habitantes de la comunidad y H. Ayuntamiento Mpal.

	Construir la casa del maestro.				atienda Permanente.	
Loma Bonita:	2 aulas de concreto. NECESIDADES: Construcción de los baños y dirección.	1 aula de concreto. NECESIDADES: Construcción de la dirección + construcción de una cancha de basquetbol.				Autoridad Municipal y habitantes de la comunidad y H. Ayuntamiento Mpal.
Barrio Santa Ana					Concreto y lamina estado regular. NECESIDADES: Cama, sábanas, material e instrumentos médicos. Una enfermera permanente.	Autoridad Municipal y habitantes de la comunidad y H. Ayuntamiento Mpal y el IMSS.

3.9.- INFRAESTRUCTURA DE ELECTRIFICACIÓN, LIGADA A ACTORES INVOLUCRADOS, (COBERTURA, ORGANIZACIÓN DEL COMITÉ Y NECESIDADES).

A través de los recorridos por el municipio de Constanza del Rosario, nos dimos cuenta que se requieren de ampliación de la red eléctrica, en barrios y colonias, así como algunas comunidades, según datos obtenidos de la oficina estatal de información para el desarrollo rural sustentable y por solicitudes de los mismos interesados, son: 9 localidades que cuentan con el servicio beneficiando a un total de 3,290 habitantes del municipio esto es en porcentaje del 75 a 90% de viviendas que tienen este servicio, esto hace indispensable su ampliación, los principales aparatos electrodomésticos son: Televisor.DVD, grabadora, radio, licuadora, refrigerador, la cuota que cubren por pagos de recibos en cada casa va del más bajo de \$ 60.00 a \$ 1 500.00 para el que tiene negocios.

El alumbrado público es cubierto, por el H. Ayuntamiento Mpal. Y no existen comités de mantenimiento de este servicio, cualquier caso de gestión lo realiza la autoridad municipal de la agencia o delegación ante las autoridades correspondientes que abarca al Regidor de Obras y Pdte. Mpal, y estos recurren ante comisión federal de electricidad para solucionar los problemas que se presentan en cada una de las comunidades.

CUADRO 4.- INFRAESTRUCTURA DE AGUA POTABLE Y SANEAMIENTO (COBERTURA, ORGANIZACIÓN DE LOS COMITÉS Y NECESIDADES).

COMUNIDAD	OBTENCION DEL AGUA	TRANSPORTE DEL AGUA A LA COMUNIDAD.	USO	DISTANCIA KM.
Rio Venado	Ojo de agua en rio Venado	Entubada	Huso domestico y consumo humano.	3.5
Rancho Viejo	Manantial. Cerro de Santa Cruz. Rancho Viejo.	Entubada	Huso domestico y consumo humano.	5
San José Yosocañu	Manantial. (Cerro Yucosanto). San José Yosocañu.	Entubada	Huso domestico e higiene personal.	4.5
Santa Ana Rayón	Manantial cerro de huichicata. San Miguel Cópala	Entubada	Huso domestico y consumo humano.	2
C. Rosario	Rio. (Loma Bonita). Joya del Mamey (Putla, Oax).	Entubada	Huso domestico y consumo humano.	3.5
Loma Bonita	Arroyo. (Cerro Moctezuma). Juxtlahuaca	Entubada	Huso domestico y consumo humano.	2.5
Santa Ma. Pueblo Nuevo.	Manantial "Cerro de San Marcos" Santa Ma. Pueblo Nuevo.	Entubada	Huso domestico y consumo humano.	3.8

El agua que llega a las comunidades, como ya se menciono se transporta de forma entubada, generalmente se utiliza para el uso del hogar y aseo personal, para tener un buen servicio existe un comité, que se encarga del servicio, suministro y control de la misma, estos pueden ser las mismas autoridades o comité electo por el pueblo, junto con su centro de salud y este sector es el que se

encarga de darle el tratamiento al agua, en cada tanque de almacenamiento, aplicando cloro, para su desinfección de bacterias, parásitos o fungicidas.

3.10.- CULTURA

CUADRO 5. FESTIVIDADES RELIGIOSAS O SOCIALES, QUE SE CELEBRAN EN EL MUNICIPIO.

Comunidad	Fiesta	Fecha	Actividad	Organización
Constancia del Rosario.	Virgen del Rosario.	Primer domingo de Octubre. (Viernes a Domingo).	Misa en honor a la Virgen, Calenda, Juegos deportivos de basquetbol, carreras de resistencia, Futbol, Bailables, Jaripeo, Gallos, baile popular, Juegos mecánicos, pelota mixteca y antojitos regionales, Maromeros y música de viento, juegos pirotécnicos.	Comité de la Iglesia, comités de las instituciones, H. Ayuntamiento Mpal.
	Carnaval y Danza del Macho.	Ce baila cuatro domingos antes del miércoles de ceniza y la octava ocho días después.	Danzan, por las calles del pueblo o en las casas de los mayordomos.	Comités de música.
	Fiestas patrias.	15 y 16 de Septiembre.	Arreglo de la presidencia municipal y carro alegórico de la señorita América, Grito de Independencia, desfile por las principales calle de la población.	H. Ayuntamiento Mpal, junta patriótica e Instituciones educativas,
	Revolución Mexicana	20 de Noviembre	Desfile deportivo por las calles de la población y carreras de resistencia	Instituciones educativas y H. Ayuntamiento Mpal.
San José Yosocañu.	Patrón del Pueblo. (San José).	18 y 19 de Marzo.	Misa en honor al Santo patrón, Tianguis, Comida y baile popular y bailes regionales, juegos de basquetbol, juegos pirotécnicos.	Mayordomía y Agente Municipal.
Santa María Pueblo Nuevo	Virgen de la Concepción.	7 y 8 de Diciembre	Misa en honor a la virgen, Comida y baile Popular, carreras de caballo, palenque, Juegos de basquetbol, juegos pirotécnicos.	Mayordomía, comités de las instituciones y Agente Municipal y H. Ayuntamiento.
Santa Cruz Rio Venado	Santa Cruz.	2 y 3 de Mayo	Misa en honor a la Santa Cruz, Tianguis, Comida y baile popular y bailes regionales, juegos de basquetbol, juegos pirotécnicos	Mayordomía, comités de las instituciones y Agente Municipal y H. Ayuntamiento.
Santa Ana Rayón.	Santa Ana	25 y 26 de Julio	Misa en honor a la virgen Santa Ana, Carreras de caballos y juegos de basquetbol	Delegado Municipal, y comités, H. Ayuntamiento
Rancho Viejo	Virgen del Rosario.	Segundo Domingo de Octubre	Misa en honor a la Virgen del Rosario, Juegos de basquetbol.	Agente Municipal y H. Ayuntamiento Mpal. Instituciones educativas.
Loma Bonita	Señor Santiago	25 de Julio	Misa en honor al Señor Santiago, juegos de basquetbol.	Delegado Mpal. Y Instituciones educativas.

CUADRO 6.- MEDIOS DE COMUNICACIÓN, POR CADA COMUNIDAD.

COMUNIDAD	escrito	Correo	Telégrafo ACCESO EN PUTLA.	teléfono	Televisión	Radio	internet	BOCIMA
SANTA CRUZ RIO VENADO	X		X	X	X	X		X
SAN JOSE YOSOCAÑU	X		X	X		X		X
SANTA MARIA PUEBLO NUEVO	X		X	X	X	X		X
CONSTANCIA DEL ROSARIO	X	X	X	X	X	X	X	X
SANTA ANA RAYON	X	X	X	X	X	X		X
LOMA BONITA	X	X	X		X	X		X
RANCHO VIEJO	X	X	X		X	X		X

3.11.- PROBLEMAS IDENTIFICADOS Y PERSPECTIVAS DE SOLUCIÓN.

Uno de los problemas que se detectaron es la falta de construcción de sistemas de agua potable así como la ampliación de las redes de distribución y rehabilitación de líneas de conducción, de los diferentes sistemas de agua potable, del Municipio de Constancia del Rosario, Que afecta directamente a los habitantes de la población, su tendencia es que al no contar con este servicio es necesario, realizar como tradicionalmente se acostumbra de lavar la ropa y trastes de cocina en el rio, provocando la contaminación del mismo , a si mismo se tiende a que cada habitante afectado compre su pipa de agua a un precio de \$150.00 el tinaco de \$1500.00 litros del vital liquido.

Otro problema es la ampliación de la red de energía eléctrica así como de la luz pública, es considerado por los habitantes del municipio como un problema primordial de resolver tanto en la cabecera como en las diferentes comunidades que lo requieren y que es de mayor grado de necesidad, debido a que los caminos

que existen dentro de las comunidades se encuentran en mal estado, por lo que son causa de accidente, por otro lado para tener más seguridad social entre los habitantes.

Otro de problemas que se han detectado en las diferentes comunidades es la apertura, rehabilitación, pavimentación y mantenimiento de los caminos y calles, esto es para favorecer a las personas en la comercialización de sus productos, con el servicio de transporte de motor para la carga.

Otra necesidad que se presenta en las diferentes instituciones educativas es la construcción de diferentes espacios como aulas, módulos sanitarios, bibliotecas, techado de canchas, centros de computo, aéreas recreativas construcción de bardas perimetrales y mobiliario.

Otro necesidad es la construcción de puentes vehiculares así como de puentes peatonales en los caminos o carreteras o en los lugares que lo requiera el municipio.

4.- HUMANO.

FOTOS 3 Y 4: REPRESENTAN LA CON VIVENCIA DE LOS SERES HUMANOS EN EL MUNICIPIO.



4.1.- RESEÑA HISTÓRICA:

Esta población, se fundó en el año de 1850 como Rancho o banda, en la que se congregó un grupo de pastores que habiéndose disuelto se fraccionaron en servidumbres. Según antecesores fue fundada antes que el distrito de Putla y perteneció al distrito de Juxtlahuaca, en aquella época se le nombraba "el Rosario de Zertuche, Juxtlahuaca".

Desde la época del movimiento liberal mexicano, hasta la fecha de intervención del ejército Francés en nuestro país, esta comunidad decidió enfrentar a las tropas

del general Porfirio Díaz, motivado por las excesivas cuotas que este cobraba a los moradores del municipio, así como el saqueo de sus cosechas y pertenencias de valor y robo de caballos de los cuales fueron objeto.

Al arribar Porfirio Díaz a la presidencia, en venganza, ordenó quemar al pueblo, suscitándose la muerte de aquellos que en el momento no pudieron huir hacia el cerro del Tejón. Posteriormente la comunidad indígena volvió a edificar su pueblo y para hacer constar al gobierno del general Porfirio Díaz que el pueblo no había sido exterminado, los pobladores le denominaron Constanca del Rosario.

4.2.- PATRÓN DE ASENTAMIENTOS HUMANOS:

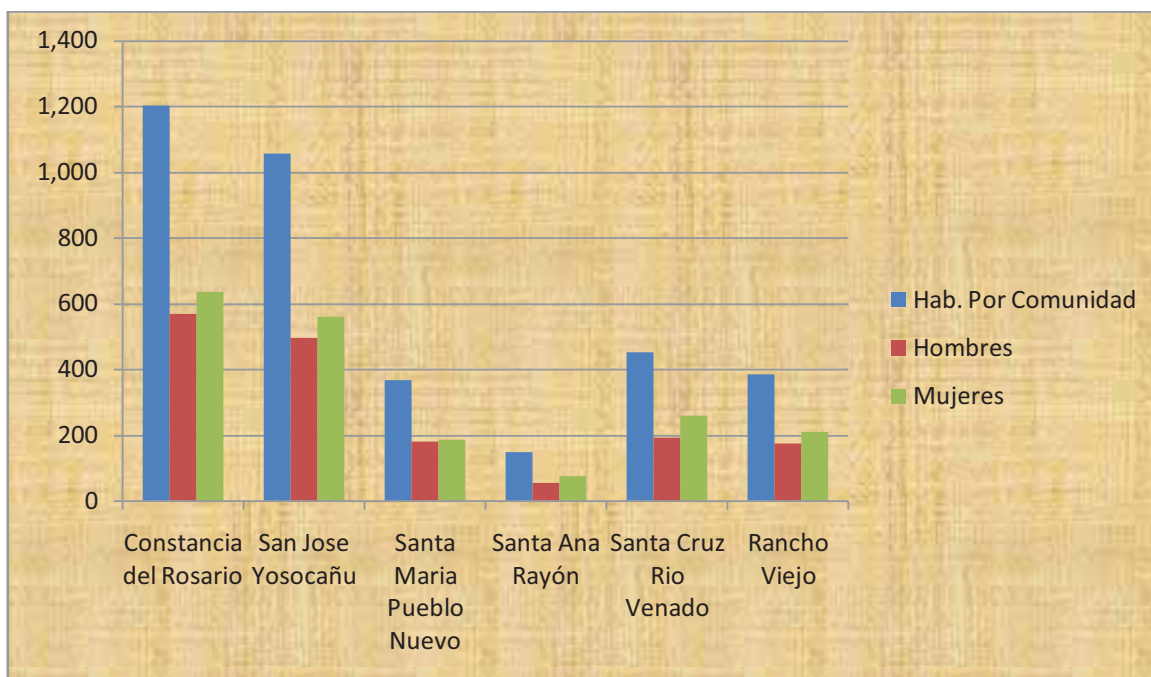
Al criterio de los habitantes del municipio, cuentan que sus antepasados establecieron cada una de estas comunidades, porque había materias primas que les permitían sobrevivir, a si como tierras fértiles y algunos como es el caso de San José Yosocañu, que son los verdaderos originarios del pueblo de Putla ellos fueron desplazados de este municipio y posteriormente de Constanca del Rosario, este fue el motivo de su asentamiento en esta comunidad.

CUADRO 7.- POBLACIÓN DE CONSTANCIA DEL ROSARIO.

LOCALIDAD	POBLACION TOTAL	HOMBRES	MUJERES
Constancia del Rosario.	1205	569	636
San José Yosocañu	1057	496	561
Santa Ana Rayón.	148	61	87
Santa Cruz Rio Venado	453	194	259
Santa María Pueblo Nuevo	368	182	186
Piedra Blanca	6	c	c
Rancho Viejo	386	176	210
Llano Guachicata		1	
La Cacica	43	18	25
Rio Verde	6	c	c
Loma Ancha	32	12	20
Cerró Pluma (Dos Plumas).	8	c	c
TOTAL	3,860	1,785	2,075

(INEGI 2010)

GRAFICA1: REPRESENTACIÓN DEL N^o. DE HABITANTES POR COMUNIDAD DEL MUNICIPIO DE CONSTANCIA DEL ROSARIO.



(INEGI 2010)

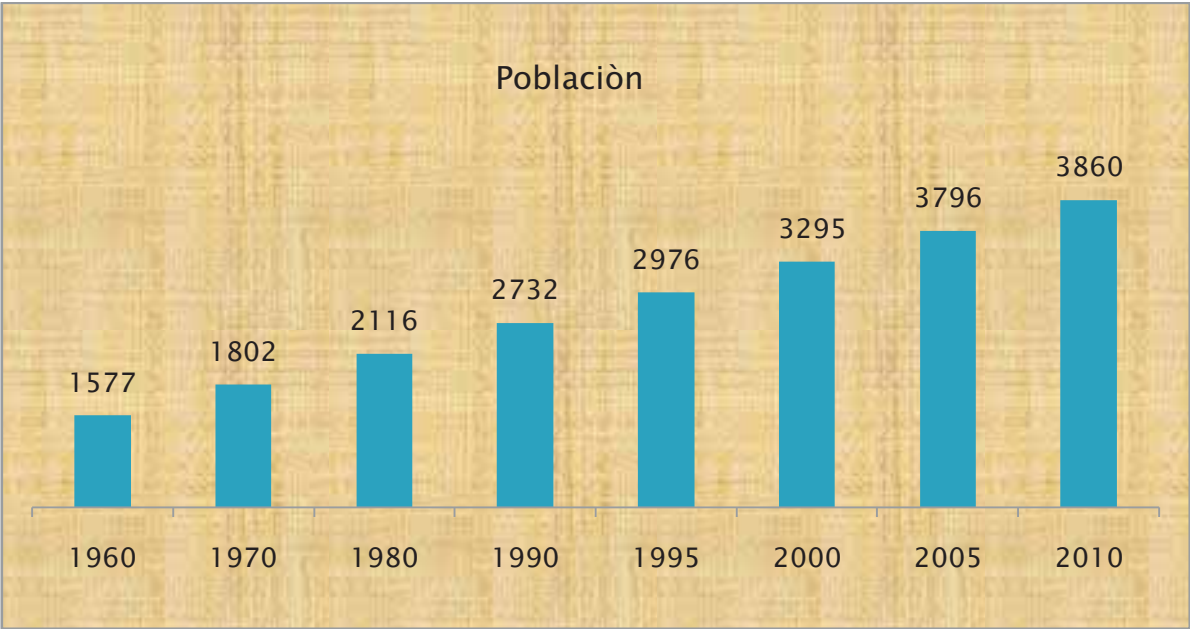
CUADRO 8. RANGO DE EDAD DE LOS HABITANTES DEL MUNICIPIO

RANGO DE EDAD	POBLACIÓN	%
De 0 a 14 años	1,857	48
De 15 a 29	925	24
De 30 a 44	524	14
De 45 a 59	321	8
De 60 y más	233	6
Total	3,860	100

(INEGI 2010)

Como es de apreciarse, en Cuadro 15., se muestra el componente de los rangos de edad, de los habitantes del municipio y es muy notorio que la mayoría de los rangos de edades, ubicados en 80% aproximadamente no pertenecen al PEA, por lo consiguiente se presume, que es muy castigable para cada jefe de familia cumplir los gastos del hogar y por consiguiente tiende a ver desnutrición, delincuencia, analfabetismo y entre otros problemas sociales que afectan a la población.

CUADRO 9. TASA DE CRECIMIENTO DEL MUNICIPIO



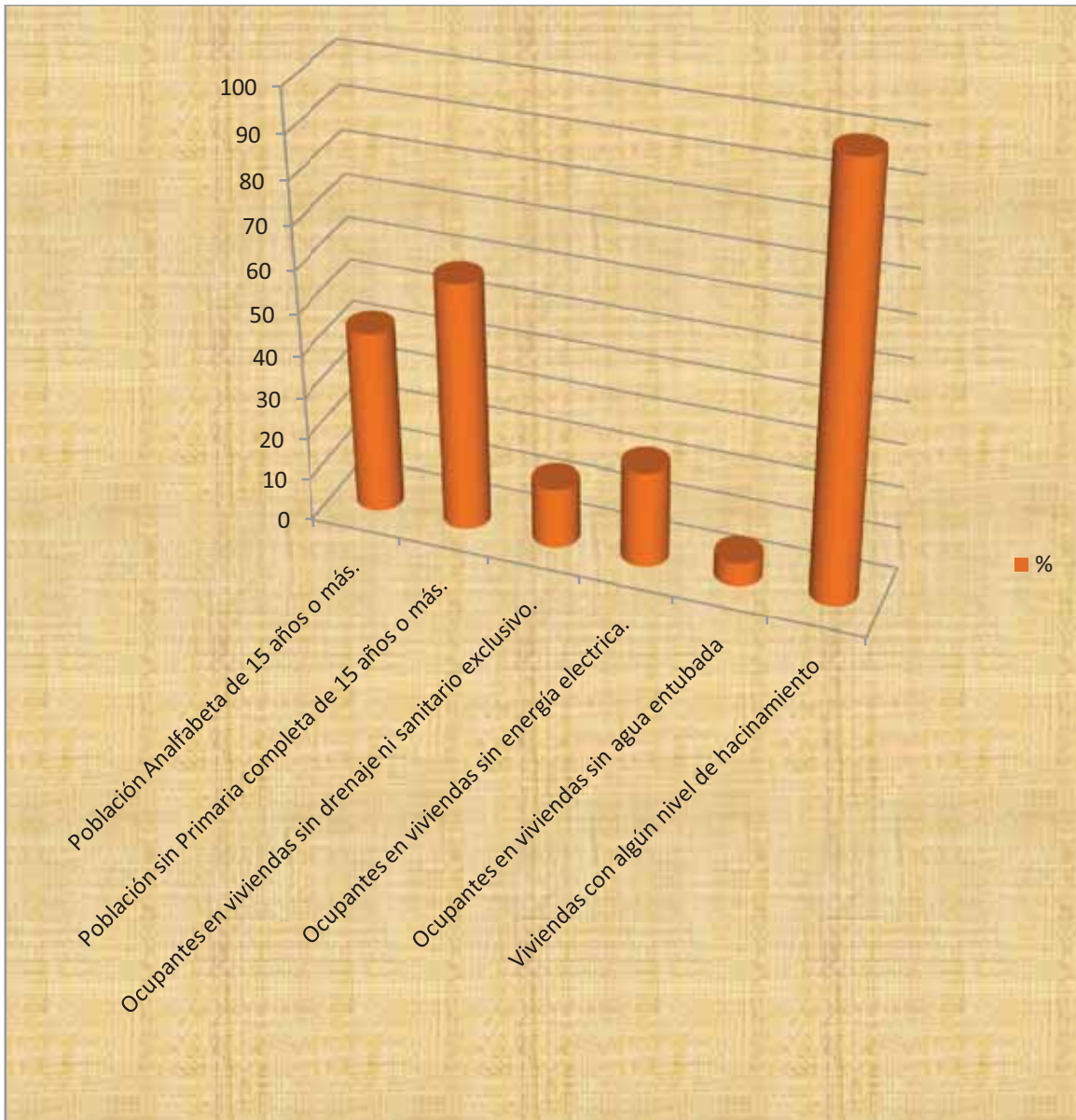
(INEGI 2010)

De acuerdo a la tasa de crecimiento, que se presenta en el Cuadro 16., se diagnostica que a partir de 1960 a 2005 la tasa de crecimiento por ciclo esta en promedio del 13.48%, y a partir del 2000 al 2005, la tasa a crecido 13.19%, ubicándose por arriba de los últimos ciclos (1995 y 2000), esto se debe a que muchas personas de otros estados ajenos han venido a radicar a este municipio a esto se debe el aumento poblacional que se le atribuye la cultura que traen consigo de procrear demasiados hijos sin considerar su situación económica para

poder para poder proporcionar lo indispensable como es la alimentación, la salud y educación a sus progenie.

(INEGI 2011).

GRAFICA 2.- ÍNDICE DE MARGINACIÓN, EN EL MUNICIPIO DE CONSTANCIA DEL ROSARIO.



(INEGI 2010).

4.3.- PATRÓN Y EFECTOS DE MIGRACIÓN.

El municipio es considerado por CONAPO como de muy baja intensidad migratoria.

De acuerdo a INEGI, dos de cada 100 personas de 5 años y más, residían en Octubre de 2000, en otro estado del país y uno de cada 100 residía en Estados Unidos de América.

La población que emigra es principalmente masculina 65 de cada 100, de estos el 54% lo hace a los Estados del país y el 46% a los Estados Unidos.

A diferencia de esas cifras oficiales, nosotros consideramos que el fenómeno migratorio es cada vez más acentuado en el municipio, y aunque carecemos del número de personas de nuestras comunidades que han emigrado en los últimos años, sabemos que muchos de ellos, se encuentran trabajando en Los EU, y son quienes principalmente contribuyen con el envío de dinero y mantener los ingresos de sus familias. Por versiones de los habitantes que tiene familia en los Estados Unidos, estos emigran porque es más rentable el trabajo en el país vecino, que en nuestro México y principalmente en nuestro municipio, es Muy castigada la mano de obra, un peón gana de \$ 100.00 A \$ 120.00 y puede variar si es albañil puede llegar a ganar más de \$250.00 a \$ 300.00 diarios, pero el inconveniente es que el trabajo no es permanente y son humillados por sus contratistas, y los productos del campo no son rentables o si son rentables no existe un excelente comprador para sus productos y esto los orilla a malbaratar sus productos con los comerciantes de Putla o coyotes.

La falta de empleos y de oportunidades de trabajo para los que emigran y la gente joven tanto hombre y mujeres asen que se fomenten los vicios, delincuencia y la desintegración familiar.

4.4.- TELECOMUNICACIONES

CUADRO 10.- MEDIOS DE COMUNICACIÓN, POR CADA COMUNIDAD.

COMUNIDAD	ESCRITO	CORREO	TELEGRAFO ACCESO EN PUTLA DE GRO.	TELEFONO	RADIO MUNICIPAL	TELEVISION	INTERNET	APORATO DE SONIDO
Sta. Cruz Rio Venado	X		X	X	X	X		X
San José Yosocañu	X		X	X	X	X	X	X
Sta. Ma. Pueblo Nuevo	X			X	X	X		X
Constancia del Rosario	X	X	X	X	X	X	X	X
Sta. Ana Rayón	X	X	X	X	X	X		X
Loma Bonita	X	X	X		X			X
Rancho Viejo	X	X	X		X			X

4.5.- CAMINOS Y CARRETERAS

De la capital del estado a nuestro Municipio hay una distancia aproximada de 260 Kilómetros y se llega a la cabecera municipal por la carretera Federal Pérez Gazga No. 125, pasando por Tlaxiaco a Putla de Guerrero; continuando por la carretera Lázaro Cárdenas hasta llegar a la cabecera municipal, una distancia de 2.8 Km.

Contamos con carretera pavimentada de la cabecera municipal al distrito de Putla de Gro. No obstante las agencias municipales y de policía, se comunican por caminos de revestimiento y terracería que en temporada de lluvia son difícil acceso.

De Constancia del Rosario al distrito de Putla, hay servicio de taxis de carga ligera, el resto de las comunicaciones se trasportan en camionetas particulares para que asistan al municipio o al distrito donde realizan diversas actividades.

FOTOS 5 Y 6: CARRETERA A SAN JOSÉ YOSOCAÑU Y STA. CRUZ RIO VENADO.



4.6.- ABASTO RURAL

Debido a que el municipio es consumista es común que los habitantes visiten al Municipio de Putla de Gro. Para comprar sus víveres de alimentación familiar y entre otros, estas actividades la realizan todos los días de la semana pero principalmente los sábados y Domingos que son días de plaza.

Los principales productos que adquieren en Putla son chile costeño, Guajillo y verdes, jitomate, ajos, cebollas y especias, carne de pollo y res, y menor grado la de carne de puerco y de su propia comunidad se abastece de frijol, maíz, hierbas, huevitos de rancho y aves de traspatio.

4.7.- SALUD

De acuerdo a las Unidades Médicas de Salud, las principales enfermedades son las siguientes: infecciones respiratorias agudas, la amibiasis, ascaridiasis e infección de la orina y las enfermedades sociales como son: drogadicción, alcoholismo, prostitución, desnutrición entre otras. Las principales causas de muerte son: son por enfermedades como la diabetes, presión alta o de muerte natural.

Solo el 5% de la población cuenta con servicios de seguridad social, para la atención del resto de la población existen tres unidades medicas, en San José Yosocañu, Santa Cruz Rio Venado Y Constancia del Rosario, cada una cuenta, con un medico o enfermera, su respectivo consultorio y dos camas.

Adicionalmente tenemos tres casas de salud en Santa María Pueblo Nuevo, Rancho Viejo y Santa Ana. La institución que le presta el servicio médico a los habitantes del Municipio es el IMSS, para lo cual muchos usuarios lo consideran deficiente, por citar un ejemplo la comunidad de Santa Cruz Rio Venado y San José Yosocañu, creen indispensable y urgente un Medico general, que este permanente al igual que una enfermera, ya que se presentan casos muy graves y los médicos de servicio social, no tienen capacidad para tratar las enfermedades llegando al riesgo de agravar la situación.

CUADRO 11.- LÍNEA DEL TIEMPO O RETRATO DE LA COLONIA Y COMUNIDAD.

PROBLEMA	COMUNIDAD	COMUNIDAD	PRINCIPAL PROBLEMA
NOMBRE	Constancia Del Rosario. 1,184 habitantes.	Rancho viejo 331 habitantes.	1 = Es el de mayor importancia, y 5 menos importancia.
ANALFABETISMO	710 hab. = 60%.	265 hab.= 80%	2
DESNUTRICIÓN	829 hab. = 70%	265 hab. = 80%	1
DROGADICIÓN	59 hab. = 5%	17 hab. = 5%	4
ALCOLISMO	947 hab. = 80%	17 hab. = 5%	3
PROSTITUCIÓN	118 hab. = 10%	17 hab. = 5%	5

(CDSM; 2011)

La desnutrición presente en el municipio de Constanza del Rosario, específicamente en las Comunidades de Rancho Viejo y la Cabecera Municipal que afecta a 1094 habitantes de las comunidades mencionadas y a nivel municipal afecta a 3,796 habitantes. Y es notorio que afecte en la deserción escolar en un 40%, en el desarrollo físico y mental, y mueren 1 de 10 niños cada año. Según el CDSM 2011. Esto podría incrementar la deserción escolar y aumentar el índice de analfabetismo, por lo cual se considera importante estimular las fuentes de empleos en el municipio para apoyar a las familias y que sea un mecanismo de solución a estas problemáticas.

4.8.- PROBLEMAS IDENTIFICADOS Y PERSPECTIVAS DE SOLUCIÓN.

Creación de escuelas de nivel inicial en las comunidades indígenas que no cuentan con ellas escuelas de nivel medio superior y superior para que puedan continuar sus estudios los jóvenes de escasos recursos y de esta forma garantizar un empleo posterior, evitar la emigración y asegurar un mejor nivel de vida

Creación de clínicas de salud de especialidades para la atención médica de las personas de nuestras comunidades ya que no cuentan con el recurso suficiente para su atención

La creación de cocinas comunitarias y alberges en las comunidades que lo requieran para asegurarse de la alimentación y nutrición de los niños y jóvenes.

Mejorar los medios de transporte y comunicación de las diversas comunidades para lograr un mejor desarrollo económico y social de las mismas.

Pavimentación y revestimiento de carreteras de todas las comunidades para evitar accidentes y mejorar su estado de vida.

Construcción de un mercado municipal para vender sus productos y adquisición de los mismos para tener una remuneración económica dentro del mismo municipio.

La creación de una casa de la cultura para fomentar y dar a conocer las costumbres y tradiciones de nuestras comunidades, así como actividades artísticas y culturales.

Creación de una ludoteca para favorecer el desarrollo de habilidades físicas, artísticas e intelectuales de las jóvenes y niños.

Fomentar la interrelación de los jóvenes del municipio por medio del deporte y representaciones artísticas y culturales.

5.- EJE AMBIENTAL.

FOTOS 7 Y 8: LUGARES QUE REPRESENTAN COMO SE ENCUENTRA LA NATURALEZA EN EL MUNICIPIO DE CONSTANCIA DEL ROSARIO.



5.1.- DENOMINACIÓN:

Constanza del Rosario.

5.1.1.- TOPONIMIA:

En Triqui le llaman rancr-“choa” que quiere decir “hacienda o rancho”. Constanza, porque hace constar que aquí existió anteriormente “el Rosario” como población antes de la revolución. El nombre de rosario lo lleva en honor a la virgen del rosario, patrona del pueblo.

5.2.- DELIMITACION DE TERRITORIO.

5.2.1.- EXTENSIÓN:

La superficie estatal del municipio es de 298.54 Km² y la superficie en relación al Estado es de 0.31%.

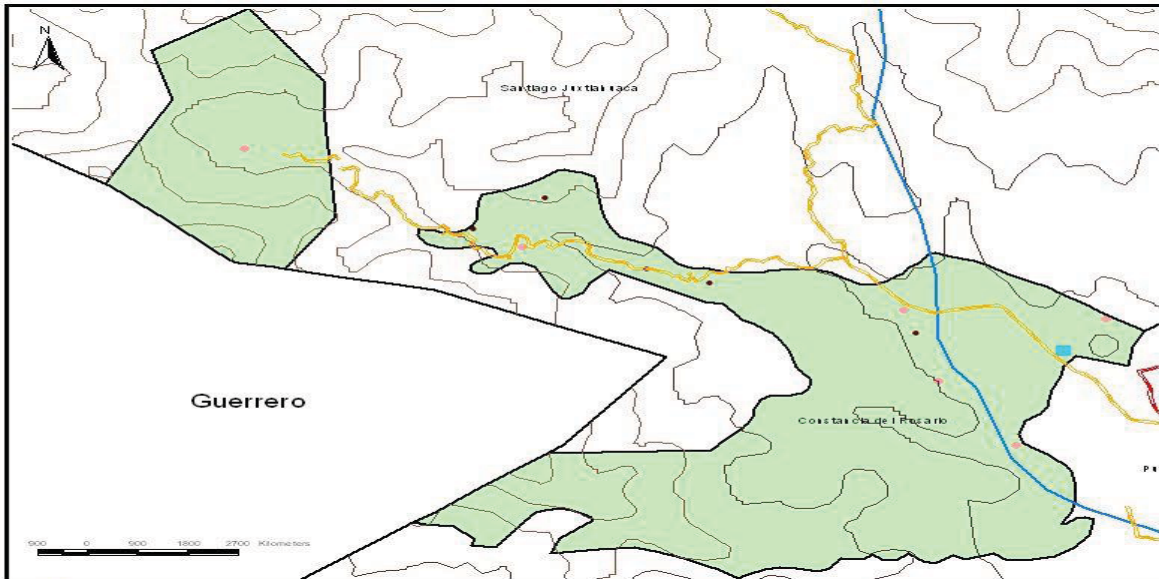
5.2.2.- VÍAS DE ACCESO:

Para llegar al municipio de Constanca del Rosario, Sale de la ciudad de Oaxaca por la carretera que va a Nochixtlán se sigue este camino hasta llegar a la desviación de Tlaxiaco y de ahí empieza la carretera Pérez Gazga pasando por Teposcolula, Tlaxiaco hasta llegar a Putla (desviación de la y griega). Posteriormente se toma la carretera Lázaro Cárdenas hasta llegar a la cabecera municipal de Constanca del Rosario. (2.80 Km.).

MAPA 1. DISTRITO DE PUTLA DE GUERRERO.

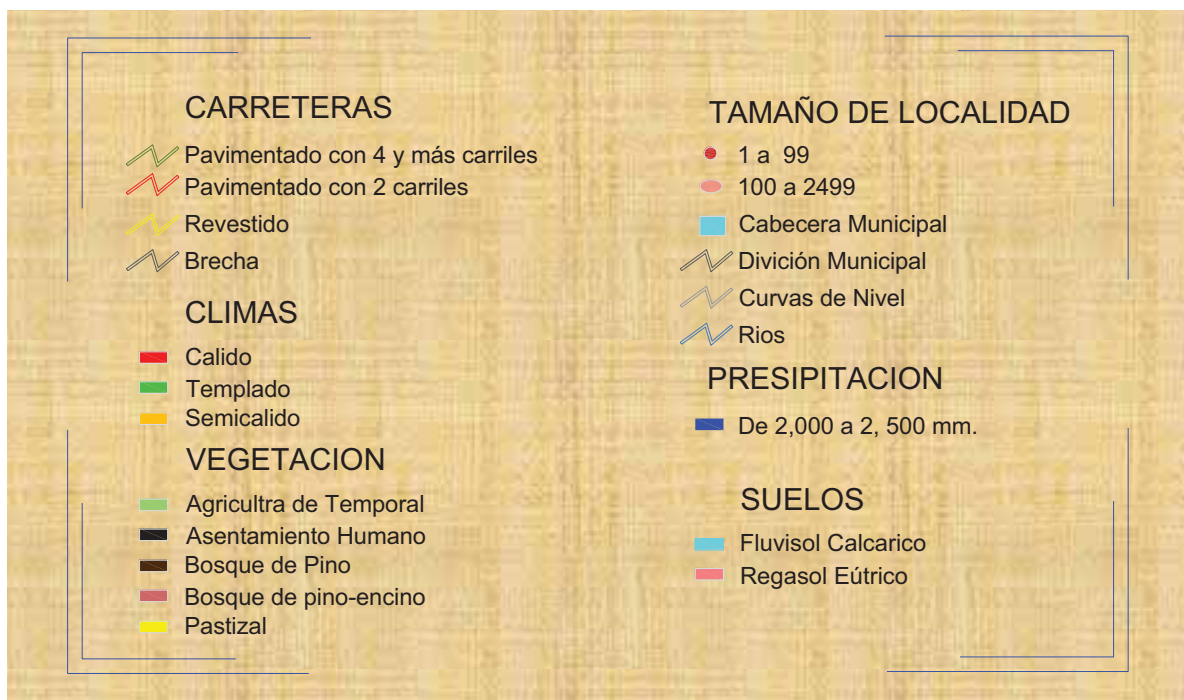


MAPA 2.- MUNICIPIO DE CONSTANCIA DEL ROSARIO.



(INEGI; 2011)

CUADRO 12.- SÍMBOLOS DE LA SITUACIÓN ACTUAL DEL MUNICIPIO.



(INEGI; 2010)

CUADRO 13.- UBICACIÓN DE ACUERDO A LA LONGITUD, LATITUD Y ALTITUD DE LAS COMUNIDADES DEL MUNICIPIO DE CONSTANCIA DEL ROSARIO.

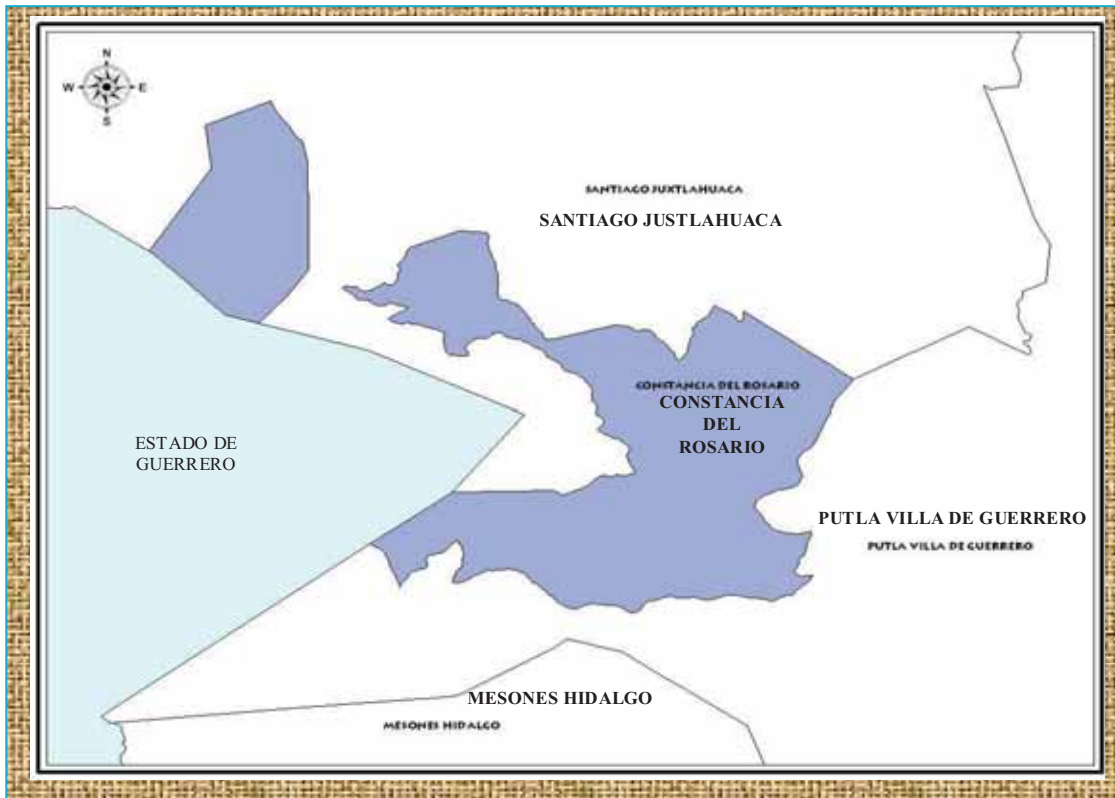
Nombre del Municipio. Constancia del Rosario	Clave localidad	Nombre de la localidad.	longitud	latitud	altitud	Población total
CONSTANCIA DEL ROSARIO	0000	TOTAL MUNICIPAL				3860
Constancia del Rosario	0001	Constancia del Rosario	975625	170220	760	1205
Constancia del Rosario	0005	San José Yosocañu (Yosocañu)	980435	170531	1330	1057
Constancia del Rosario	0006	Santa Ana Rayón	975559	170249	800	148
Constancia del Rosario	0007	Santa Cruz Río Venado	980150	170408	1100	453
Constancia del Rosario	0008	Santa María Pueblo Nuevo	975758	170302	760	368
Constancia del Rosario	0011	Piedra Blanca	975755	170240	820	6
Constancia del Rosario	0012	Rancho Viejo	975741	170158	800	386
Constancia del Rosario	0015	Llano Guachicata	980036	170340	980	0
Constancia del Rosario	0016	La Cacica	980003	170326	920	43
Constancia del Rosario	0017	Río Verde	980135	170438	1265	6
Constancia del Rosario	0018	Loma Ancha	980107	170341	1020	32
Constancia del Rosario	0021	Cerro Pluma (Dos Plumas)	980150	170458	1340	8
Constancia del Rosario	0022	Barrio Loma Bonita	975632	170302	850	148

(INEGI; 2010)

5.2.3.- LOCALIZACIÓN Y COLINDANCIAS:

Se localiza en la parte suroeste del estado, en la coordenada 97° 56' longitud oeste. 17° 02' latitud norte y a una altura de 790 metros sobre el nivel del mar, su distancia aproximada a la capital del estado es de 376 Kilómetros. La superficie total del municipio es de 298.54 Km² y la superficie del municipio en relación con el estado es del 0.31%. Limita al norte con Santiago Juxtlahuaca; al sur con Putla Villa de Guerrero; al oriente con el Estado de Guerrero; al poniente con Putla Villa de Guerrero.

MAPA 3.- COLINDANCIAS DEL MUNICIPIO DE CONSTANCIA DEL ROSARIO.



5.3.- CARACTERISTICAS GENERALES DEL TERRITORIO.

El territorio del municipio por ubicarse en la cordillera más alta que colinda con el municipio de Santiago Juxtlahuaca y el estado de Guerrero, cuyas laderas se deslizan hacia el valle de Putla, presenta un paisaje accidentado, con lomeríos, quebradas y cañadas.

FOTO 9 Y 10: VIVIENDAS DE SANTA CRUZ RIO VENADO, UBICADO EN TERRENOS ACCIDENTADOS



Este tipo de terrenos, no ha permitido que se propague una ganadería con éxito, según los comentarios de los habitantes de estas comunidades, al criar ganado mayor como lo son los bovinos o las bestias, están sometidas a los accidentes, al momento que pastorean en estas lomas y el caso es más común en la temporada de lluvias, por lo que en tiempos atrás (5 años), se criaba generalmente los chivos, el caso es muy similar, para las personas que deseen emprender la agricultura, los cultivos no soy muy redituables al momento de la cosecha, esta situación ha generado un déficit de producción agropecuaria.

5.3.1.- CLIMA:

Es cálido mantiene una temperatura media anual de 20° C, con lluvias en verano (estación del año que astronómicamente principia 21 ó 22 de Junio hasta el 22 ó 23 de Septiembre) y principios de Otoño (22 ó 23 septiembre hasta el 22 ó 23 de diciembre). La precipitación anual es de 2000 – 2500 mm.

El verano, es una época de intensas lluvias con un calor agobiante que aunado a las largas horas de iluminación solar proporciona el medio ideal para el crecimiento de la vegetación de todo el territorio. A lo largo de esta estación el paisaje muestra diversas tonalidades de verde que representa vida, los ríos y arroyos aumentan su cauce, algunos árboles tienen sus frutos maduros (mango,

plátano, piña etc.). Los animales en esta estación se dedican a la crianza y a la enseñanza de métodos de sobrevivencia de sus cachorros.

El otoño es una época en la que se recogen los frutos de la madre tierra: los cultivos se encuentran a término para consumirse; la mayoría de los árboles nos muestran hojas con tonalidades amarillas, naranjas y cafés, mismas que se desprenden de las ramas; los animales migratorios como las aves inician su recorrido hacia el ecuador en busca de climas cálidos y los que no emigran preparan sus madrigueras para el crudo clima de la siguiente temporada.

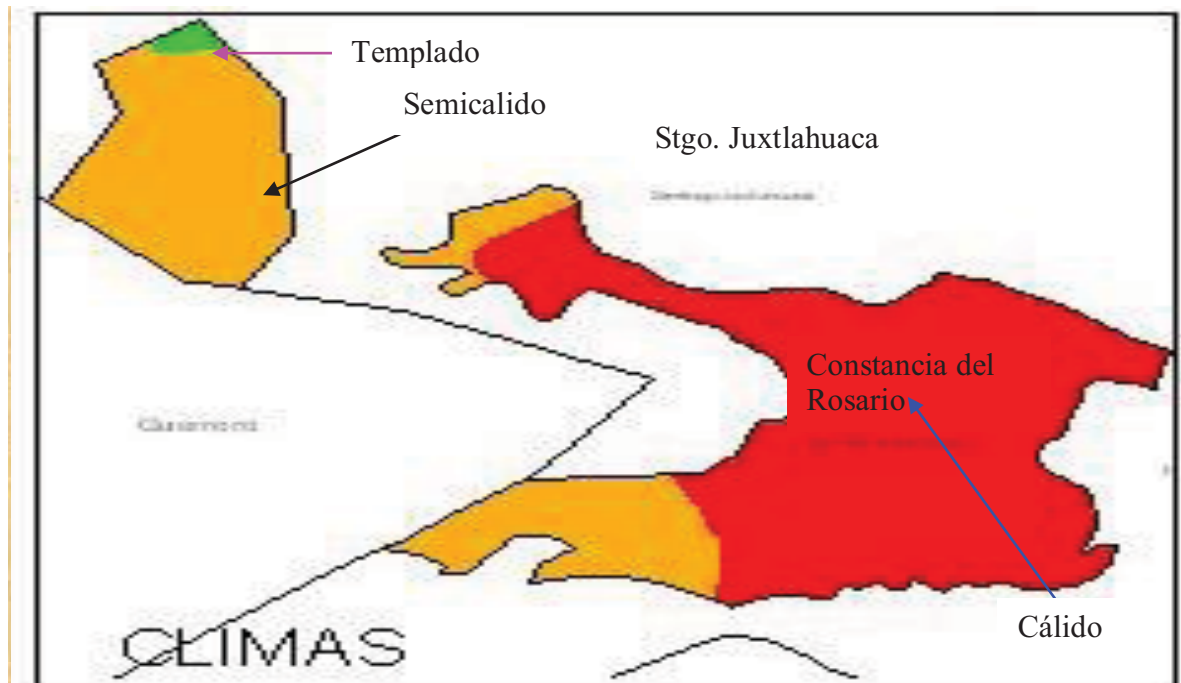
Es muy notorio los cambios estacionales, por las respuestas secundarias de las enfermedades que se presentan, por ejemplo gripe, inflamación de la garganta, fiebre, conjuntivitis y entre otras, caso similar pasa con los animales de traspatio, son las temporadas, donde para el productor se contraen pérdidas económicas, por la consecuencia de que no se cuenta con buen control sanitario, se enferman los animales de traspatio y ganado mayor, donde la mayoría de las veces mueren debido a las enfermedades.

De igual forma se considera que el clima es favorable, para el establecimiento Agrícola permitiendo que cualquier siembra de las que se establecen en nuestro municipio, tengan buen desarrollo y producción, aclarando que muchos productores mencionan que ya no les es redituable la agricultura, pero esto no es causa del clima que se contempla en nuestro municipio.

Un factor que se es considerable, por causa del clima son los fuertes vientos que se presentan en la estación de Verano y Otoño, donde surgen vientos que comúnmente se dice que vienen del mar , que llegan a perjudicar las cosechas (el maíz), tiran arboles, levantan las laminas de algunas casas, hasta pudiendo quedar incomunicados por obstrucciones en la carretera.

(INEGI 2010)

MAPA 4.- CLIMAS DE LA REGIÓN.



5.3.2.- ROCAS:

Dentro del municipio, se cuentan con rocas aptas, para la fabricación de la cal, para obtener piedras de afilar, pero generalmente se ocupan las rocas, para triturarlas y ocuparlas para fabricar casas o baños de vapor (temascal). En el baño de temascal se introducen las piedras de rocas, que sean porosas, para que puedan absorber el calor de la lumbre que se le aplique, las piedras de las rocas que se utilizan para construcción de las casas, se ocupan como cimiento o de base para los pisos.

5.3.3.- SUELO, TIPOS Y SU USO:

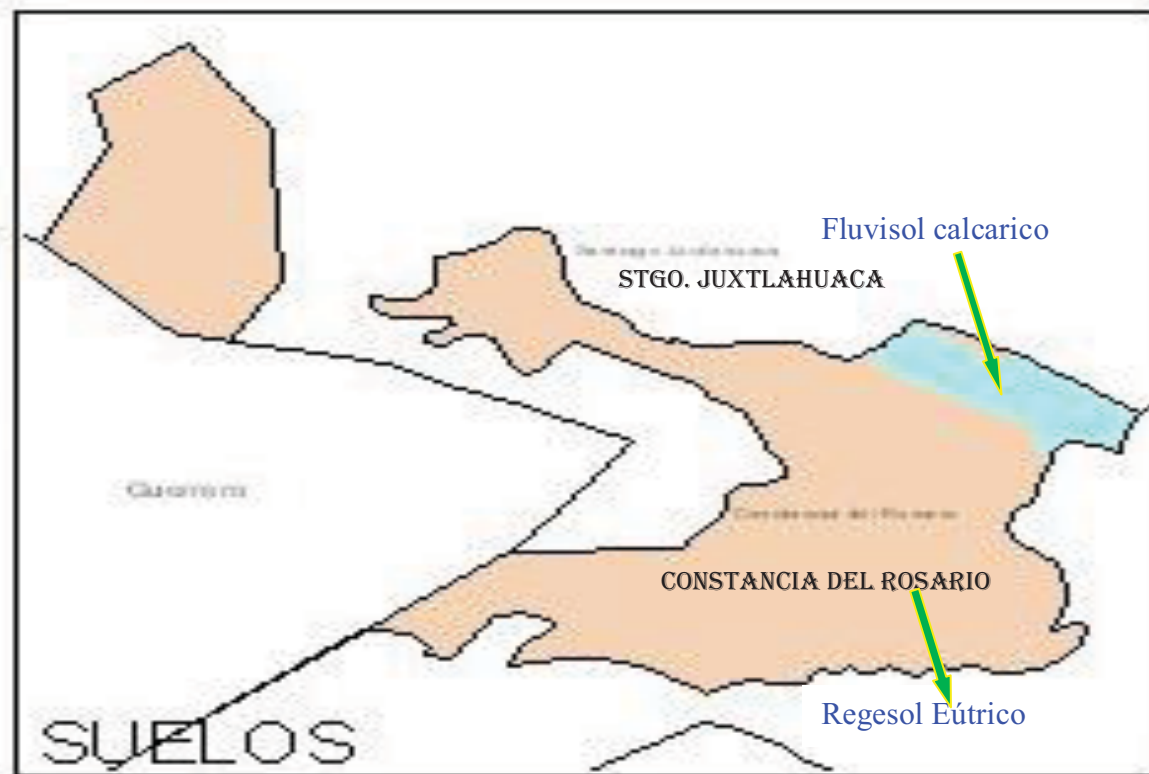
El tipo de suelo localizado dentro de la cabecera municipal es el Cambisol húmico, Regosol eútrico, litosol de textura media, (Bh t Re t L), Gleysol eútrico Flvisol eútrico de textura fina (Ge t Je) en las orillas del ríos se localiza luvisol ortico y en los cerros alcalino y rocoso.

El tipo de suelo localizado en el municipio es el regosol eútrico y en menor importancia fluvisol calcarico, su uso y manejo varían muy ampliamente bajo riego soportan una amplia variedad de usos, su principal utilización son los pastos y en montañas es preferible el bosque.

En nuestro municipio es aprovechado el color amarillo, anaranjado de textura limoso (tepetate) para la realización de tabiques de adobe para la construcción de casas ejemplo de eso lo tenemos principalmente en las comunidades de Santa Cruz Río Venado, San José Yosocañu, Loma Bonita. Y la tierra de color blanco – cremoso de textura arcilloso tiene uso para revestimiento de camino.

La vegetación y el clima, son los responsables de brindarle características especiales al suelo. Si la vegetación en nuestros bosques de coníferas, el suelo esta tapizado por hojas en forma de hilos que caen de estos árboles y al descomponerse transmiten la acidez a las aguas subterráneas de estos ecosistemas.

MAPA 5. TIPOS DE SUELO.



(INEGI 2010)

Al criterio de las personas de las comunidades que se mencionaron hacen la clasificación de sus tierras de la siguiente manera: Santa María Pueblo Nuevo (arcilloso 50%, arenoso 20% y barro 30 %), San José Yosocañu (50% tierra productiva y 50% de tierra colorada y rocosa), C. Rosario (90% es drenable con tierra amarilla, negra, colorada y amarilla).

5.3.4.- VEGETACIÓN:

En gran parte la vegetación original ha disminuido, aún existen pequeñas extensiones de bosque de pino, diversos tipos de matorrales y pequeñas áreas de bosque tropical caducifolio y bosque mesofilo de montaña, encontrándose; pino,

cedro, ocote, encino, roble, oyamel, matorrales, pastos, monte bajo, guapinol, parota, sauce, palmar y pastizal.

La pérdida de la cubierta vegetal en la mayoría de los casos es porque anteriormente no se prevenía contra incendios y la tala indiscriminada., en la actualidad para los habitantes del municipio de Constanza del Rosario, no existe contaminación en mayor grado de nuestra vegetación, ya que cada persona ha estado consiente de prevenir incendios o quemar basura de residuos peligros, la contaminación presente en nuestro municipio o comunidad, por mencionar algunas plagas que atacan a las plantas como es la plaga del chino, y entre otras, orgullosamente se cuenta con gran diversidad de árboles y plantas que purifican nuestro medio rural, es de reconocer que muchas ya están en peligro de extinción.

CUADRO 14. VEGETACIÓN, SUS HECTÁREAS Y % DE EXISTENCIA EN EL MUNICIPIO.

Encino blanco	Encino rojo	Encino negro	Ocote	Mango	Naranja	Mamey	Zapote negro	Guayaba	Cuajinicuiles	Papayos	Roble
98 ha	57 ha	15 ha	103ha	45 ha	6 ha	6 ha	10 ha	15 ha	38 ha	5 ha	10 ha
20.89%	12.15%	3.2%	21.96%	9.6%	1.27%	1.27%	2.13%	3.2%	8.10%	1.06%	2.13%
Platanares	Nanche	Parota	Limón dulce	Palma de coco	Café	Guanábano	Limón agrio	Guapinol	Cacahuananche	Eucalipto	TOTAL
11 ha	4.5 ha	9 ha.	3.25 ha	5 ha.	2 ha.	5 ha.	.25 ha	15 ha.	3 ha	3 ha.	469 ha.
2.34%	0.95%	1.91%	0.7%	1.06%	0.42%	1.06%	0.05%	3.2%	0.63%	0.63%	100%

De igual manera el municipio cuenta con plantas medicinales, que por tradición y costumbres de sus antepasados, los han estado ocupando como de primeros auxilios en casos de enfermedades de primera instancia y algunas han tenido resultado exitoso, para combatir cálculos renales, diabetes, parásitos, reumas entre otras enfermedades, las plantas más conocidas son las siguientes: cando, epazote, eucalipto, hoja de naranja, pipe, fresno, hierba buena, telamón, hierba amarga, neen, berenjena, caña, sangre de grado y sábila

Existen plantas de temporada o de menor grado a las que también se les da diversos usos como de ornato, forraje, alimentación, las más destacadas o conocidas son las siguientes: cabezona, flor morada, cempasúchil, aguacates, mandarina, granadas, tulipán, nopales, estropajo, huichicata, de ornato, flor de campanita, anís, forrajes: zacate Alicia, estrella, merkeron, naranjo, insurgente, llanero., pomarroza, guarumbo, plátano, café, palmas de coco y ficus.

5.3.5.- FAUNA:

Somos un municipio muy rico en fauna silvestre, ya que contamos con una gran vegetación que les permite la sobrevivencia a estos animales, es importante aclarar que también existen animales en peligro de extinción. Los animales de fauna con los que contamos son los siguientes:

- ✚ **Aves silvestres:** Correcaminos, codorniz, paloma morada, chachalaca, gavián, halcón, águila, zopilotes, tecolote, tuza, perico, primavera, guaco (tache), zanate, lechuza, gavián, golondrina, gorrión, paloma real. chupamirto, chicucas, hurraca, pichón, calandrias, guacamaya, cotorro y tucán, pájaro carpintero, garza.
- ✚ **Insectos:** Zancudos (aedes aegity, culex pipiens, anopheles), moscas, jején, avispas, abejas, gorgojos, mariposas, grillos, libélulas, luciérnagas, cucarachas, hormigas, arrieras, alacranes etc.
- ✚ **Especies acuáticas:** Rana, ajolote, sapo, culebritas de agua, cangrejos, sanguijuelas.
- ✚ **Reptiles:** Víbora de cascabel, coralillo, masacoa, lagartijas, iguana, escorpión y ciempiés, tilcuate.

- ✚ **Animales salvajes:** Coyote, venado, liebre, ardilla, tlacuache, tejón, jabalí, ratones, marta (perro de agua), puma, mapache, zorro, zorrillo, puerco spin, armadillo, tigrillo, murciélago, onza león, tuza, conejo y león.

5.4.- ESTADO DE LOS RECURSOS:

- ❖ **Agua:** : Gracias a nuestra naturaleza, en nuestro municipio contamos con manantiales disponibles para la obtención del agua y llevarla a cada uno de los hogares de las diferentes comunidades, hay que considerar que en caso de que en cualquier momento el agua se escasee, no se tiene ningún plan de prevención y mantenimiento de estos mantos acuíferos, por lo tanto, es considerable y preocupante que nuestros habitantes hagan mal uso de estos recursos y perjudiquen los manantiales cortando los arboles próximos a los ojos de agua, por otro lado, se ve en mayor grado, el lavado de bombas de agua con líquidos de agropecuarios, el tirado de basura de diversos materiales en nuestros ríos o arroyos, esto ha traído como consecuencia la muerte de animales acuáticos y de plantas que sobreviven a orillas de las corrientes de agua, lo que también ha ocasionado la muerte de estos seres vivos y la disminución del agua.

Es importante, realizar un plan de conservación de los recursos naturales, para poder garantizarles a nuestros hijos, nietos, una vida que garantice su salud, por lo cual se pretende reunir a cada una de las autoridades del municipio para que juntos aportando sus ideas se haga un reglamento de protección, es muy importante realizar talleres de capacitación del manejo integral de los recursos naturales y que se impartan en las escuelas del municipio, para empezar a crearles conciencia a los niños sobre la protección de nuestra madre naturaleza.

Generalmente todos los ríos que nacen o que rodean a estas comunidades, tienen como fin o se unen al Sur del Municipio de Putla de Guerrero, en el clásico río de las Juntas, aquí se realizan la unión de los ríos que nacen en la zona Triqui y Mixteca.

Lo que sí, es de valorarse y de orgullo es que el municipio, prohíbe la extracción de materiales de los ríos con maquinaria pesada y lo que se permite es utilizar pala para lograr este fin. El agua para el consumo de los animales y siembra, generalmente la toman de los arroyos y ríos.

CUADRO 15.- OBTENCIÓN DEL AGUA, PARA EL SERVICIO DOMESTICO DE LOS HOGARES DEL MUNICIPIO.

Comunidad	Obtención del agua	Transporte del agua a la comunidad	USO	Distancia Km.
Rio Venado	Ojo de agua en Rio Venado	Entubada	Uso domestico e higiene personal.	3.5
Rancho Viejo	Manantial. Cerro de Santa Cruz. Rancho Viejo.	Entubada	Uso domestico e higiene personal.	5
San José Yosocañu	Manantial. (Cerro Yucusanto). Sam José Yosocañu	Entubada	Uso domestico e higiene personal.	4.5
Santa Ana Rayón	Manantial del Cerro Huichicata. San Miguel Cópala.	Entubada	Uso domestico e higiene personal.	2
C. Rosario	Rio. (Loma Bonita). Joya del Mamey (Putla Oax.)	Entubada	Agua de beber. De las purificadoras. Huso domestico e higiene personal.	3.5
Loma Bonita	Arroyo. (Cerro Moctezuma). Juxtlahuaca.	Entubada	Uso domestico e higiene personal.	2.5
Santa Ma. Pueblo Nuevo	Manantial “ Cerro de San Marcos” Santa Ma. Pueblo Nuevo.	Entubada	Uso domestico e higiene personal.	3.8

Como se puede observar el cuadro 07. El agua que llega a las comunidades, como se ya se menciono se realiza de forma entubada, generalmente se utiliza para el uso del hogar y aseo personal, para realizar el buen servicio existe un comité, que se encarga del buen suministro y control de la misma, estos pueden ser las mismas autoridades o comité electo por el pueblo, junto con su centro de salud y es este sector el que se encarga de darle el tratamiento al agua, en cada

caja de contención aplicando cloro, para su desinfección de bacterias, parásitos o fungicidas.

CUADRO 16. HIDROGRAFÍA DEL MUNICIPIO

Comunidad	Rio, arroyo o manantial	Nacimiento	Medidas de ancho	Termina
Santa María, Pueblo Nuevo	Rio Santa María.	Lázaro Cárdenas y Metates	15 mts.	Paso de Rancho Viejo ó Cópala.
	Manantial “ Cerro San Marcos”	Santa María Pueblo Nuevo.	1.5 mts.	Consumo del Hogar.
Rio Venado	Rio Venado	Nace de Yosocañu	20 mts.	Ríos de las Juntas en Putla y prosigue hasta la Costa.
	Rio Chiquito	Llano la piedra	5 mts.	Rio Venado.
Rancho Viejo	Rio Rancho Viejo	Rastrojo Cópala	30 mts.	Se junta con Rio de Cópala y termina en rio de las Juntas. Consumo del Hogar.
	Manantial de la Sta. Cruz.	Rancho Viejo	1.70 mts.	
San José Yosocañu	Rio Yosocañu	San José Yosocañu	20 mts.	Rio de las juntas
	Ojo de agua (cerro Yucosanto).	San José Yosocañu	20 cm. Diámetro	Consumo del Hogar.
Santa Ana Rayón	Rio Yutigúi	Cruz Chiquita	5 mts.	Rio de las juntas
	Rio San Miguel	San Miguel Cópala	2 mts.	Rio de las juntas
Constancia del Rosario	Río Yutigúi	Cruz Chiquita	7 mts.	Rio de las juntas.

❖ **Suelo.**

Todo esto, del uso de suelo, de las características climáticas, topográficas y tipos de vegetación. nos definen el paisaje el cual lo podemos describir de la siguiente manera, por las características de los cultivos anuales como lo es en todo el estado en esta área se sigue practicando la actividad de roza tumba y quema en terrenos de ladera lo cual nos muestra un grado de deforestación en esta parte y en otras áreas ya abandonadas se puede observar una clara recuperación de la vegetación de manera natural encontrándose la mayoría en una etapa sucesional de vegetación pionera tolerante a espacios abiertos como son matorrales y arbustos. En cuanto a cuerpos de agua y tipos de suelo, tenemos que se

encuentran en la comunidad varios arroyos intermitentes y tres ríos permanentes, el Río Cópala, el Río Venado y Río Rosario o Yutigûi.

Actualmente, en nuestro municipio al no contarse con drenajes, se presume que el uso de letrinas le proporciona contaminación al suelo, además atribuirle los agroquímicos que se utilizan en las siembras o los líquidos pecuarios que permiten la penetración de sus residuos al suelo, matando gran cantidad de seres vivos que realizan una función en la tierra lo que ha traído como consecuencia que nuestras siembras ya no sean rentable debido a la baja producción por tener tierras pobres de nutrientes, la quema de basura de desechos peligrosos, como llantas y todos los derivados del petróleo que tardan gran cantidad de años para su destrucción, es muy importante considerar estrategias de prevención y mantenimiento de estos recursos, una alternativa puede ser el uso de fertilizantes orgánicos, campañas de descacharrización etc.

Los suelos donde se encuentran nuestras carreteras de acceso de comunicación con nuestras comunidades, se encuentran embachadas, erosionadas, esto debido a las fuertes aguas de la lluvia que se dan en la zona, a la tala de árboles que se dan a orilla de carreteras y de abrir carreteras en lugares no adecuados, una propuesta para evitar las erosiones, es la pavimentación de las carreteras con cunetas de concreto o de lamina resistente, esta sería otra alternativa.

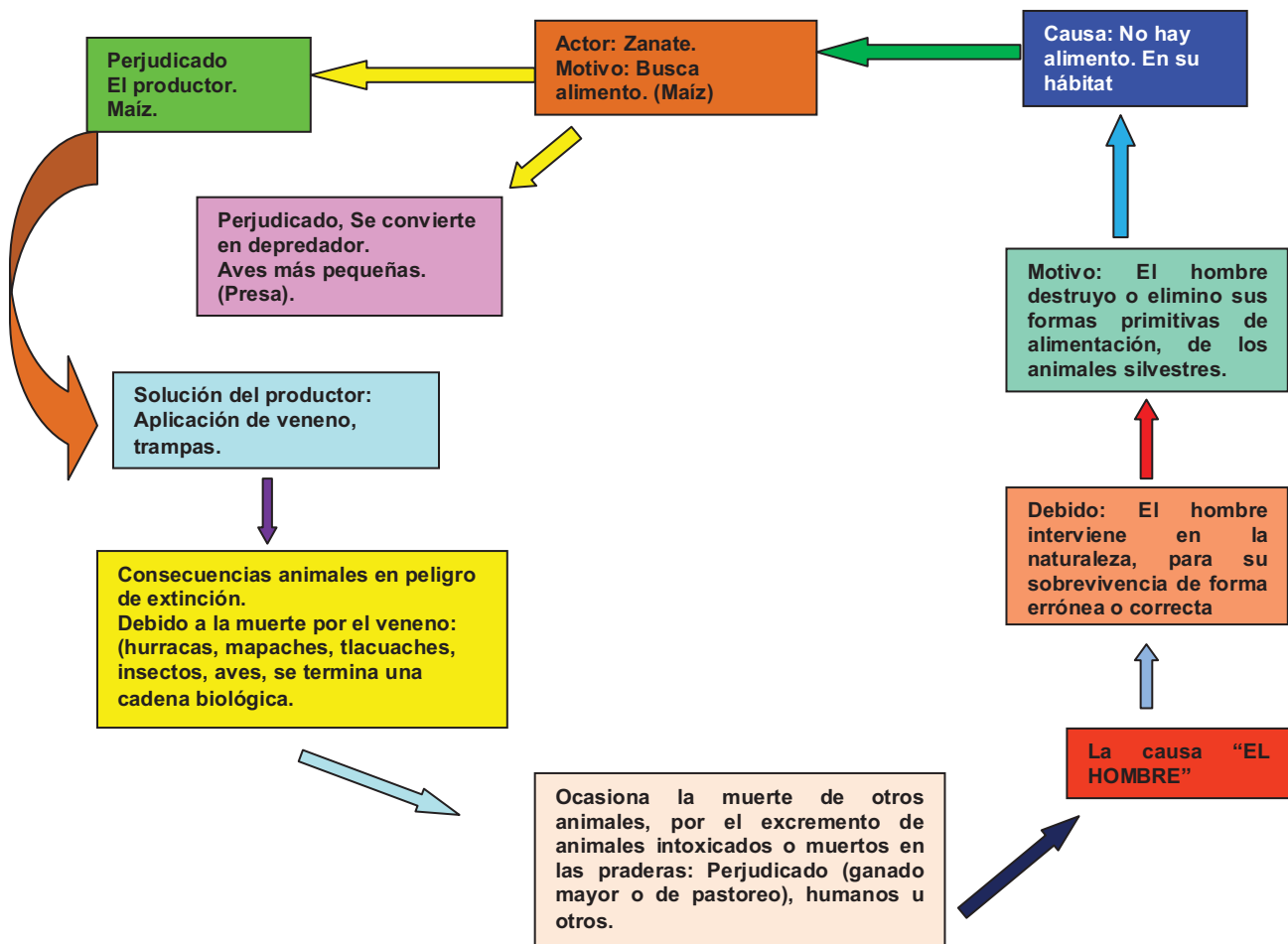
De igual manera que los propios habitantes de cada comunidad, que organicen campañas de mantenimiento de esta vía y un acuerdo comunitario para evitar la tala de árboles a orilla de carretera.

❖ **Flora y Fauna:**

Nuestra flora es muy diversa y le ha permitido la sobrevivencia de los seres vivos, en el caso del mayor destructor que es el hombre, la naturaleza le ha ofrecido plantas para el consumo alimenticio, para las labores del campo (postes de corral)

y para utilizarlo en el hogar (para leña o para construcción de casas), todo esto ha ocasionado que el hombre haga un sobre uso de ellos y la mayoría de las veces de forma errónea, ya que se da a la tarea de cortar árboles, para la utilización de leña, o simplemente porque le estorba, esto ha ocasionado que muchos animalitos que tiene su hogar en estos refugios mueran o sean presa de otros animales, o cortan árboles frutales que le sirven de alimento a estas aves o animales silvestres, esto ha ocasionado que se formen plagas y que afecten a los hombres en sus siembras o productos agrícolas que el hombre produce, trayendo el problema, de que el hombre todo el tiempo se enfrente a esta situación y sea la causa del problema.

FLUJOGRAMA 4.- EJEMPLO DE UNA PLAGA Y PORQUE SE OCASIONA QUE ESTÉN EN PELIGRO DE EXTINCIÓN, FLORA Y FAUNA.



Es importante que cada comunidad del municipio delimite zonas ecológicas, para evitar la destrucción del hábitat de cada especie, un reglamento para controlar la tala inmoderada de los árboles o plantas y la caza de los animales silvestres, es muy importante que nuestras dependencias municipales, estatales y federales, capaciten a cada una de nuestros habitantes del municipio, para prevenir esta muerte de nuestra madre naturaleza

- ❖ **Las plantas en peligro de extinción son:** Mala mujer, naranja, limón dulce, pomarrosa, guayaba, guanábana, guarumbo, plátano (por la tuza), encino. Una de las principales causas de su desaparición de estas plantas, es porque han perdido la demanda de consumo o servicio, y las personas han optado por cortarlos, no descartando las plagas como tuza, armadillo y mapache.
- ❖ **Animales en peligro de extinción:** Águila, gavilán, venado, peces, tecolote, rana, cangrejo, perico, chupamirto, iguana, ardilla, tecolote, venado, zopilote, cuerpo espín, conejo, jabalí y tucán.

5.5.- MANEJO Y TRATAMIENTO DE RESIDUOS.

Dentro del territorio del municipio, no hay un plan municipal del manejo de los residuos de basura, solamente existe un carro recolector de la basura que únicamente se encarga de esta actividad dentro lo que abarca la comunidad de Constancia del Rosario, recolectando en forma general todo tipo de basura sin clasificación de la misma, en las demás comunidades optan por quemarlas al aire libre o en caso de solicitud por estas agencias se les hace llegar el servicio, pero por lo general realizan las siguientes alternativas, las llantas de desecho de carro, son vendidas a huaracheros que están en la cárcel a un precio de \$ 20.00 por llanta, las latas de

aluminio son recolectadas por cualquier habitantes para ser vendidas, con compradores que vienen en sus carros desde el estado de Puebla o con coyotes del municipio de Putla, lo mismo sucede con los desperdicios de cobre y fierro, esta actividad económica ha beneficiado, en la limpieza de nuestro municipios y generar ingresos económicos a nuestros habitantes.

Los desperdicios de carpintería son utilizados como leña, o para la granja de aves.

CUADRO 17.- TRANSEPTO DEL MUNICIPIO DE CONSTANCIA DEL ROSARIO.

CARACTERISTICAS	SAN JOSE YOSOCAÑU	SANTA CRUZ RIO VENADO	STA. MARIA PUEBLO NUEVO	CONSTANCIA DEL ROSARIO.
PAISAJE	La zona urbana, se encuentra en semiladera (10%) y el 90% en sierra. Cuenta con un rio que se le denomina Yosocañu y nace en la misma población, con una medida de 20 mts. de ancho. El 50% de los terrenos presentan problemas de siembra en la época de estiaje, por la escases de agua debido a su topografía.	La zona urbana, se encuentra en semiladera, los terrenos dedicados al cultivo (Agricultura), son un 70% sierra. Cuentan con 2 rios que no se secan, en la época de estiaje. Es un lugar ruidoso por el canto de las aves.	Se considera como una zona con un 60% plano y el 40% es montaña. Se cultiva el maíz, frijol, caña. Jitomate y chile. Existe la tala inmoderada de arboles	La zona Urbana es plana y el total del Municipio, se considera un 70% plano y el 30%, es sierra. Cuenta con un río que atraviesa la comunidad. Es un lugar que convive con el ruido de carros, moto sierras y de diferentes actividades.
VEGETACIÓN Y FAUNA	Predomina el "bosque mesofilo de montaña, existe encino blanco y rojo, ocote, roble, cacahuananche, platanares, limón y naranja. Forrajes: Zacate estrella. Existen insectos: como mariposas, zancudos. Reptiles: Culebras o Víboras, tijerillas, gusanos, cuetlas. Aves: Chicucas, palomas moradas, chupamirtos, carpinteros, Hurracas y guacamayas. El clima es templado	Se distingue por ser bosque tropical caducifolio y bosque mesofilo de montaña. Existen arboles (pino, ocote, oyamel, parota, pipe), pastos estrella y Alicia. Árboles frutales: naranja, mamey, guayaba, cuajinicuiles, platanares, café, limón agrio, pomarrosa, granadas. Plantas medicinales: fresno, hierba amarga, sangre de grado. Otras: Cabeza, flor morada, cempasúchil. Clima templado.	Es un bosque tropical caducifolio. Existen encino blanco, rojo y negro., ocote, mango, naranja, mamey zapote negro, guayabas y cuajinicuiles, platanares, Nanche, etc. El clima es Semicalido.	Se observan mangos, naranjas, guayaba, cuajinicuiles, papayos, platanares, nanche, limón dulce, guanábano, eucalipto. Forrajes: Estrella, caña, Tanzania, King ras, Merkeron. Animales: zanates, chupamirtos, víboras, conejos, coyotes. Insectos: zancudos y mosquitos.
SUELO	Predomina el "color	Tierra colorada. En la	Existe tierra	La tierra existente es

	<p>amarillo y rocoso” Lo ocupan para revestir carretera. En un 15% de la población se encuentra el Luvisol Ortico.</p> <p>Su carretera actualmente es de terracería.</p>	<p>mayor parte (tepetate). Aproximadamente a 8 metros a la orilla del río, el suelo es negro arenoso. Las tierras se consideran no muy recomendables para la siembra.</p> <p>Su carretera es de terracería</p>	<p>erosionada por la tala inmoderada. El suelo se encuentra contaminado por las defecaciones al aire libre, desechos de agroquímicos y basura</p> <p>El suelo de Luvisol Ortico, se considera en un 50% de la población y el resto es de textura limosa (amarilla o anaranjado).</p>	<p>un 30% de tierra blanca (tepetate) y el 70% es Luvisol Ortico, que son los terrenos de siembra. Nuestros suelos se consideran contaminados, por el uso de agroquímicos, desecho de basura y uso de letrinas o fosas en la población</p>
AGUA	<p>Cuentan con un río al cual lo conoce como “YOSOCAÑU” que mide aproximadamente 20 mts. De ancho. Termina en el río de las juntas, a si mismo existe un ojo de agua que nace del cerro YUCASANTO. Estos 2 mantos acuíferos mantienen a la población durante todo el año, permiten el trabajo del campo y existen otros 5 manantiales mas, que rodean a la comunidad.</p> <p>El agua que se obtiene para autoconsumo es trasladada de una distancia de 4.5 Km del cerro Yucosanto, pero esto no es suficiente ya que todavía faltan viviendas que no cuentan con este servicio por lo que es necesario ampliar las redes de distribución así como la construcción de nuevos sistemas de agua potable.</p>	<p>Cuenta con 2 ríos, el “Río Venado que mide 20 metros de ancho y nace en San José Yosocañu y termina en Putla en el Río de las juntas.</p> <p>El río Chiquito, nace en llano la piedra, mide 5 metros de ancho y termina en río Venado y a traviesa el pueblo, son los encargados de regar los productos agrícolas y para el consumo de los animales.</p> <p>Existen varios manantiales u ojos de agua, el principal es el que mantiene a los habitantes para su uso domestico y se encuentra a una distancia de 3.5 Km de la comunidad, pero esto no es suficiente ya que todavía faltan viviendas que no cuentan con este servicio por lo que es necesario ampliar las redes de distribución así como la construcción de nuevos sistemas de agua potable.</p>	<p>Cuenta con un río llamado “Santa María” Nace en comunidad de Lázaro Cárdenas y Metates, mide de ancho 15 mts.</p> <p>Cuenta con el manantial de San Marcos, nace en Santa María y mide 1.5 mts. De ancho el cual es ocupado para obtener el agua de consumo humano, pero ya es necesaria la rehabilitación de la red de distribución porque tiene una antigüedad de treinta años aproximadamente y el servicio es deficiente .</p> <p>El río se encuentra contaminado, por bolsas de naylo y cartones.</p>	<p>Cuenta con Río de Yutigüi que a traviesa en medio de la población y nace de Cruz Chiquita mide de ancho 7 mts. Aprox. Y termina en el río de las juntas. Este río permite la agricultura de la comunidad durante la época de secas, este río permanece limitado de agua.</p> <p>El agua entubada para beber se obtiene del río de la Joya del Mamey con un ancho de 5.5 mts. El sistema De agua ya requiere de rehabilitación en la línea de conducción de la captación al tanque de almacenamiento, así como la línea de distribución ya que tiene más de 20 años de enterada, ampliar las red de distribución a colonias que no cuentan con el servicio.</p> <p>Los manantiales y arroyos se encuentran en peligro de extinción por la tala inmoderada de arboles.</p>
ACTIVIDADES PRODUCTIVAS.	<p>La agricultura de la siembra del maíz, frijol considerando que únicamente es una actividad de sobrevivencia o para producir granos de autoconsumo. En lo pecuario únicamente se crían aves de traspatio</p>	<p>Son el maíz, frijol, siembra de plátano, naranja. En la actividad pecuaria, se dedican a la crianza en menor grado de chivos y bovinos, generalmente en la actualidad es preferible para los habitantes la crianza de cerdos y aves de traspatio.</p>	<p>La principal actividad es la molienda de caña y siembra de maíz, se produce panela, se crían animales de traspatio.</p>	<p>Los habitantes siembran maíz, caña, tienen comercios de abarrotes, papelería, ciber café y se trasladan a Putla a comerciar sus productos.</p>
INFRAESTRUCTURA FISICA.	<p>Cuenta con una agencia municipal de concreto, una iglesia que se considera la más grande del municipio, casa de</p>	<p>La comunidad cuenta con una agencia municipal de concreto y ahí mismo esta la capilla del pueblo.</p>	<p>Cuentan con 2 trapiches funcionando y 3 sin uso, cuenta con una agencia municipal</p>	<p>Cuenta con un H. Ayuntamiento de concreto, una iglesia, escuelas de Kinder, primaria y</p>

	salud, escuela primaria, kínder, una cancha municipal y sus casas son de adobe con teja y cuanta con una conasupo DICONSA.	Cuenta con una tienda DICONSA, cancha de básquetbol de concreto y una de fútbol con piso de tierra, cuenta con un kínder, Primaria, un albergue, sus calles son de terracerías. Sus casas son de adobe y tablas, con techo de lamina o teja, piso de tierra.	construida de concreto, cancha de basquetbol, un casa de salud y escuela Kinder, primaria.	secundaria.de materiales, se encuentran en condiciones estables, pero es de reconocer que necesitan más infraestructura las casas, son en un 60% de adobe y teja. La Unidad médica rural de concreto, las calles son de terracería y la carretera esta pavimentan al o largo de la comunidad.
¿QUIEN TRABAJA?	En el campo trabajan los Jefes de familia y jóvenes y amas de casa.	En el campo trabajan los Jefes de familia, jóvenes y niños mayores de 8 años, las amas de casa se dedican al hogar.	Los hombres al campo a partir de los 12 años y al igual que las mujeres, que combinan su trabajo con labores del hogar	Jefes de familia hombres y mujeres.
¿QUE SE HACIA ANTES?	Sembrar maíz - frijol, criar chivos y vacas, animales de traspatio	Criar cerdos, chivos animales de traspatio, sembrar granos básicos y hortalizas,	Sembrar caña, molienda de la caña para producir panela, siembra de maíz y de hortalizas crianza de animales de traspatio. jornaleros	Siembra de caña, maíz y frijol, jornaleros, criaban ganado bovino, bestias, caprino y animales de traspatio.

5.6.- DETECCIÓN DE PROBLEMAS DEL EJE AMBIENTAL.

La contaminación de suelos y de ríos son afectados por desechos de metales, pañales desechables, desechos agroquímicos., más del 20% del agua proveniente de estos se está contaminando, que afecta directamente a 3,860 habitantes de 7 comunidades del municipio. Desde hace más de 30 años que no se le ha dado importancia, según los habitantes de no atender este problema en los años siguiente estos ríos estarán completamente contaminados, al 100 por ciento.

MATRIZ 2. PRIORIZACIÓN DE PROBLEMAS DEL EJE AMBIENTAL.

PROBLEMA	CACERIA EXTENSIVA DE ANIMALES SILVESTRES.	TALA INMODERADA	RIOS Y SUELOS CONTAMINADOS	FRECUENCIA	JERARQUIA
TALA INMODERADA			TALA INMODERADA	1	TALA INMODERADA
RIOS Y SUELOS CONTAMINADOS				0	RIOS Y SUELOS CONTAMINADOS

5.7.- PROBLEMAS IDENTIFICADOS Y PERSPECTIVAS DE SOLUCIÓN.

Plan de conservación de recursos naturales.

Reglamento de protección a los recursos naturales con todas las autoridades del municipio.

Talleres de capacitación para el manejo de los recursos naturales y que se impartan en las escuelas para crear conciencia en los niños.

La extracción de los materiales pétreos de los ríos deben ser con pala y no con maquinaria para evitar la extracción en grandes cantidades y afectar la permeabilización de al agua que día a día es más escasa y además que el uso sea exclusivo para cubrir las necesidades de la población y no para su explotación de algunas personas nada más.

La quema de basura de desechos tóxicos que traen como con secuencia la contaminación del suelo y el aire, es necesario aplicar estrategias de prevención y mantenimiento del suelo. Utilizar fertilizantes orgánicos y realizar campañas de descacharrización.

Parar la tala inmoderada de arboles para evitar la erosión de la tierra; la quema de las rosas que provocan incendios y la pérdida de gran cantidad de arboles y animales en peligro de extinción.

El bacheo de las carreteras porque en tiempo de lluvias es difícil el acceso y comunicación con las diferentes comunidades.

Pavimentación de carreteras y mantenimiento de las mismas por los habitantes de la comunidad.

Acuerdos comunitarios para evitar la tala de árboles, la quema de los bosques y contaminación de los ríos y subsuelo para hacer nuestras tierras más productivas.

Programas y proyectos para la conservación de la flora, fauna y recuperación de plantas en peligro de extinción.

La creación de invernaderos y viveros para la reforestación de nuestro bosque y el mejoramiento de la producción agrícola.

Delimitar zonas ecológicas para evitar la destrucción del hábitat de las diferentes especies de plantas y animales.

Reglamento para evitar la tala inmoderada de árboles o plantas y la caza inmoderada de animales silvestres.

Evitar la utilización de químicos o insecticidas para la eliminación de animales depredadores buscando estrategias que favorezcan al medio ambiente.

La creación de un relleno sanitario, así como la construcción de una red de drenaje y alcantarillado así como la planta tratadora de aguas residuales tanto en la cabecera como en las diferentes comunidades de municipio

6.- EJE ECONOMICO:

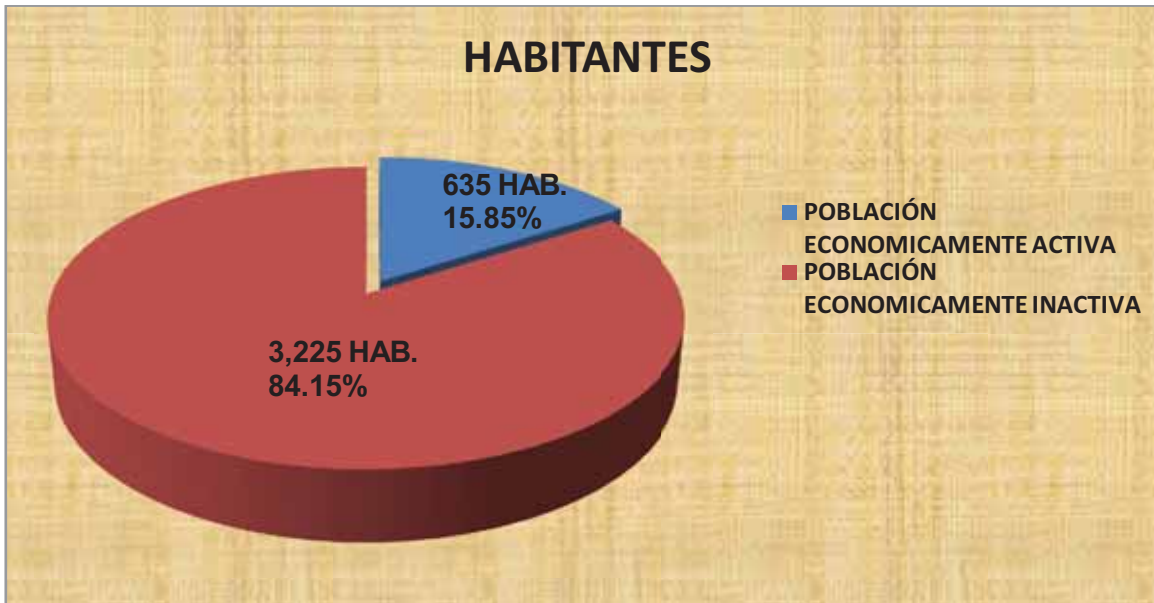
FOTOS 11, 12, 13 Y 14: ACTIVIDADES ECONOMICAS DEL MUNICIPIO DE CONSTANCIA DEL ROSARIO.



6.1.- POBLACIÓN ECONÓMICAMENTE ACTIVA.

De acuerdo con cifras del año 2010, presentadas por el INEGI, la Población Económicamente Activa del municipio asciende a 635 personas. Distribuidas de la siguiente manera: Sector Primario: 78%, Secundario 6% y Terciario: 13% y Espontáneos 3%.

GRAFICA 3. POBLACIÓN ECONÓMICAMENTE ACTIVA 2010. (PEA).

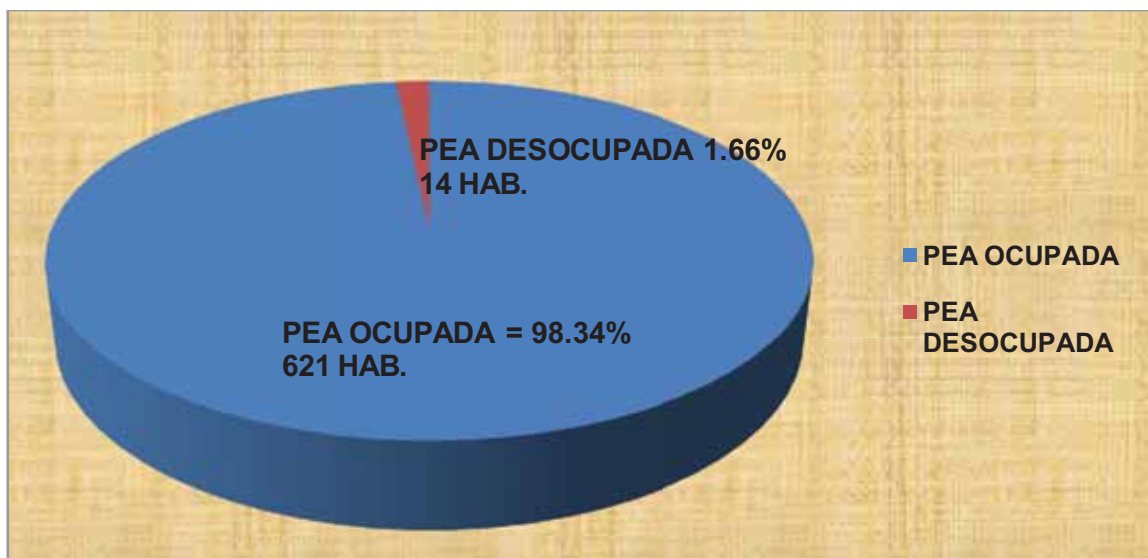


(Presidencia; 2011)

ANÁLISIS DE LA GRAFICA.

De acuerdo a la ilustración de la grafica, se presume que existe un gran porcentaje de personas inactivas económicamente lo que contempla a niños, jóvenes estudiantes, ancianos, amas de casa, lo que se puede traducir en que es una población con bajo índice de desarrollo humano e infraestructura y de servicios, con alta marginalidad y gran grado de desnutrición.


GRAFICA 4. ESTADO SITUACIONAL DEL PEA 2010.



ANALISIS DE LA GRAFICA:

El PEA OCUPADA, generalmente sus empleos son de jornaleros de campo agricultores y ganaderos, albañil, taxistas, de servicios o empleados domésticos, pero por lo general se trasladan al municipio vecino de Putla de Guerrero donde ofertan su mano de obra en las actividades ya mencionadas, esto debido a que nuestro municipio es un lugar sin desarrollo de infraestructura o servicios, por lo que la fuente de empleos son escasas, considerando el PEA OCUPADA, que equivale a 592 hab. Multiplicándolo por el sueldo promedio de cada jornalero que va de \$ 120.00 MN. Da un total de \$71,040.00, dividiéndolo entre el total de habitantes del Municipio corresponde a \$ 18.71 por cada habitante, por lo que esa porción les serviría al día para alimentarse, realizar sus deberes cotidianos como de escuela, comprar la canasta básica, medicinas, y entre otras actividades.

GRAFICA 5.- % DE IMPORTANCIA DE LOS SECTORES ECONÓMICOS EN EL MUNICIPIO DE CONSTANCIA DEL ROSARIO. (PEA POR SECTOR DE ACTIVIDAD).

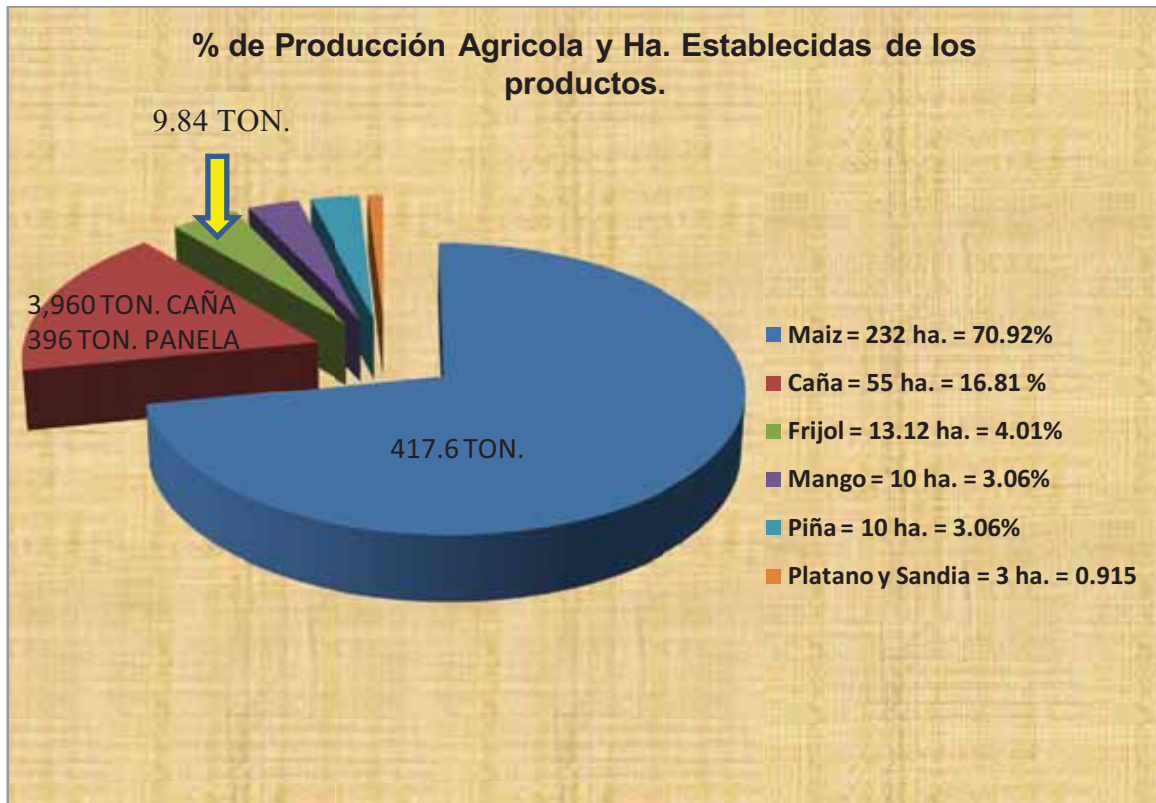


ANÁLISIS DE LA GRÁFICA

De acuerdo a la representación de la grafica es muy notable que el sector primario (siembra de maíz, frijol y caña de azúcar), esta por arriba de los otros sectores a pesar que este sector no es rentable en el municipio, se puede describir que la poca producción del sector primario se ocupa más para autoconsumo y es mínima la fracción de este sector que se industrializa para poder comercializarse, las actividades principales del sector secundario es la industrialización de la panela y que posteriormente se comercializa en la misma comunidad o en los municipios de Putla de Guerrero o Tlaxiaco. Es de considerarse que la mayoría de los productos o artículos que se comercializan en el municipio son llevados de los municipios circunvecinos. Es muy importante impulsar el sector secundario estableciendo más industrias, por ejemplo: trapiches para el sector cañero, tortillería para que todo el maíz en grano del municipio se consumido o comercializado y asegurarle un mercado a nuestros productores. No existen cursos de capacitación de autoempleo para nuestros habitantes, por lo consiguiente no tienen alternativas de cómo estimular o impulsar el autoempleo.

6.2.- ACTIVIDADES ECONOMICAS.

GRAFICA 6.- SISTEMA DE PRODUCCIÓN PRIMARIO AGRÍCOLA, EN EL MUNICIPIO DE CONSTANCIA DEL ROSARIO (327.125 HA).



CUADRO 18.- PRODUCCIÓN AGRÍCOLA DE LOS PRINCIPALES PRODUCTOS DE LA COMUNIDAD DE CONSTANCIA DEL ROSARIO Y EL BARRIO DE RANCHO VIEJO.

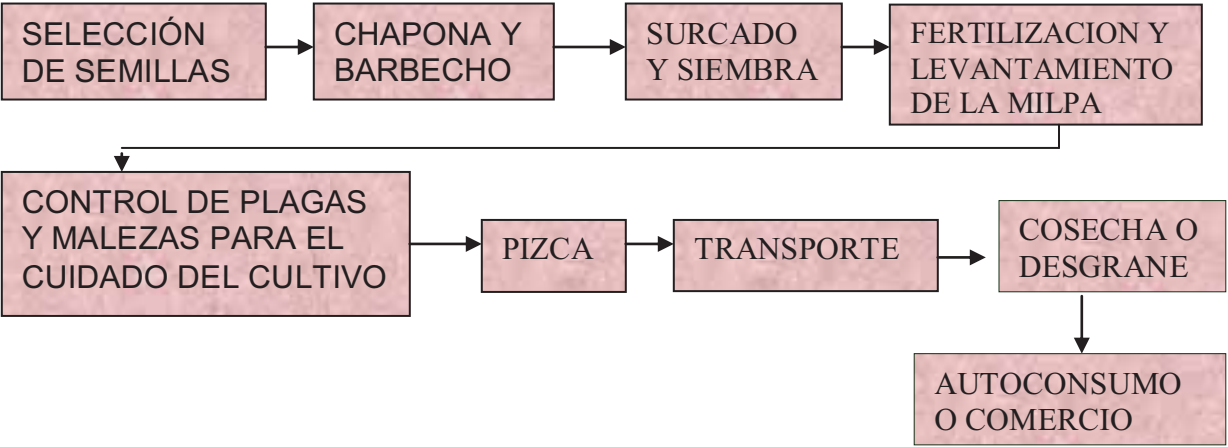
PRODUCTO	HA.	TON.	% DE PRODUCCIÓN/TON.	TON. VALOR AGREGADO	PRODUCTORES	TON/HA.	ORGANIZACIÓN
MAIZ	100	180	4.32%		60	1.8	NO
CAÑA	55	3,960	95.04%	396 TON. PANELA	15	72/ HA. CAÑA 7.2 /HA. PANELA	SI (NO FUNCIONA) S.S.S
FRIJOL	25	18.75	0.45%		40	.75/HA.	NO
TOTAL	180	4,158.75	100%	396 TON. PANELA	75 PROD.		

ANÁLISIS DE LA GRAFICA. (GRAFICA 6 Y CUADRO 18)

En el municipio, se cuenta con un déficit de producción en el sector agropecuario, considerándose como consumista, se observa que sus comunidades, agencias o sus delegaciones han abandonado las tierras agrícolas, por lo que en la actualidad existen pocos cultivos que son indispensables para la subsistencia de los mismos habitantes de cada pueblo, los cultivos más sobresalientes son el (maíz, frijol y caña de azúcar) de los cuales el 70% son para autoconsumo y el resto para su comercio en la misma comunidad o en el municipio vecino de Putla de Guerrero, Analíticamente la respuesta que se ocasiona es que la moneda económica, no circule en el mismo municipio y que sea una comunidad de mayor porcentaje económico de salidas y no de entradas, provocando el rezago económico y social de la población.

La siembra de maíz y frijol, se realiza en terrenos de riego como de temporal que son aprovechadas por la gente que tiene una pequeña propiedad, renta las tierras o las adquieren en compañía o a medias para el cultivo. Por lo que es necesaria la capacitación, tecnología como el apoyo económico para estimular y favorecer la producción de cultivos y el desarrollo de nuestra agricultura.

FLUJOGRAMA 5.- DESCRIPCIÓN DE UNA CADENA PRODUCTIVA DE MAÍZ, QUE SE SIEMBRA EN TEMPORAL.



CUADRO 19.- COSTO DE PRODUCCIÓN POR HECTÁREA DE MAÍZ.

ACTIVIDAD	CANTIDAD	COSTO UNITARIO	COSTO TOTAL	SUBTOTAL
*Chapona y barbecho *Tractor o yunta	6 días 3horas 6 horas	\$120 -150 \$250	\$720 \$750	\$1,470.00
*Surcado y siembra *Tractor o yunta *Jornaleros *Semillas	2 horas- 6horas 4 peones 1 maquila	\$250 \$120-150 c/u \$150	\$500 \$480 \$150	\$1,130.00
*Fertilización y levantamiento de la milpa *Urea *Sulfato *Jornaleros	4bultos 1bulto 2peones	\$260 \$270 \$150	\$1040 \$270 \$300	\$1,610.00
*Control de plagas *Jornaleros *Insecticidas	3peones 4litros	150c/u \$210c/u	\$450 \$840	\$1,290.00
*Pizca y *Pizca y transporte *Jornaleros *Transporte	6peones 1 camioneta por 2 viajes	150c/u \$200por viaje	\$900 \$400	\$1,300.00
*Desgrane *Jornaleros	4peones	150c/u	\$600	\$6.00.00

El egreso que se obtiene por hectárea es el siguiente: **total \$7,100.00**

CUADRO 20.- INGRESO POR HECTÁREA DE MAÍZ SEMBRADO.

CONCEPTO	CANTIDAD	COSTO	TOTAL
Venta de maíz	1 carga	\$440x30cargas	\$13,200.00
Alquiler de pastura	1 hectárea	\$2,000.00	\$,2,000.00

T O T A L \$15,200.00

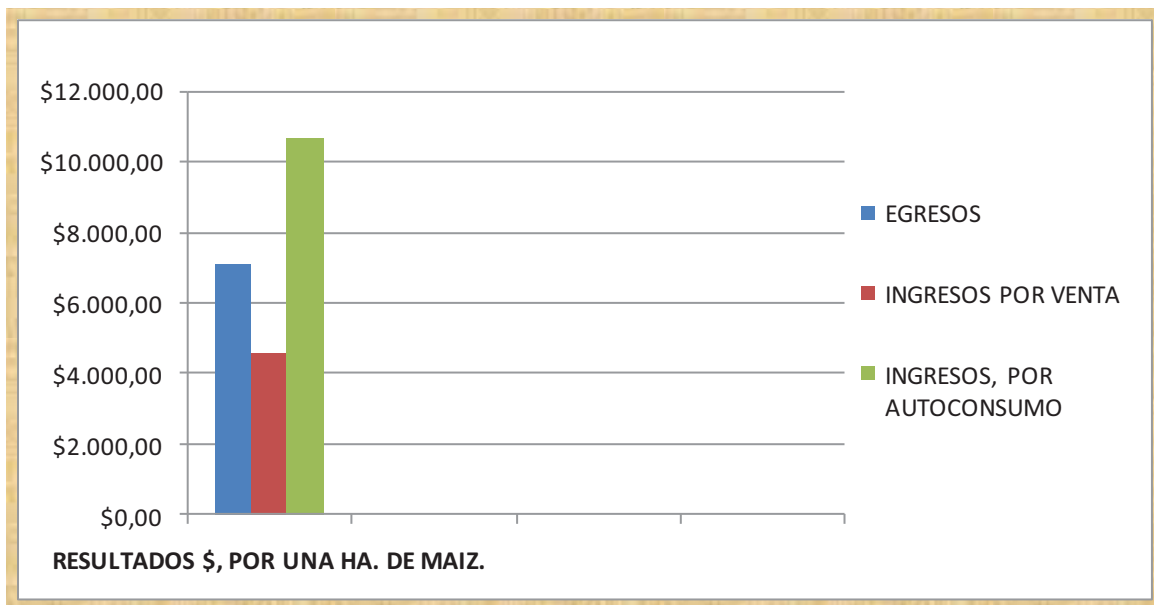
Haciendo una comparación de los ingresos con los egresos se obtiene el siguiente resultado:

CUADRO 21.- DIFERENCIA ENTRE INGRESOS Y EGRESOS.

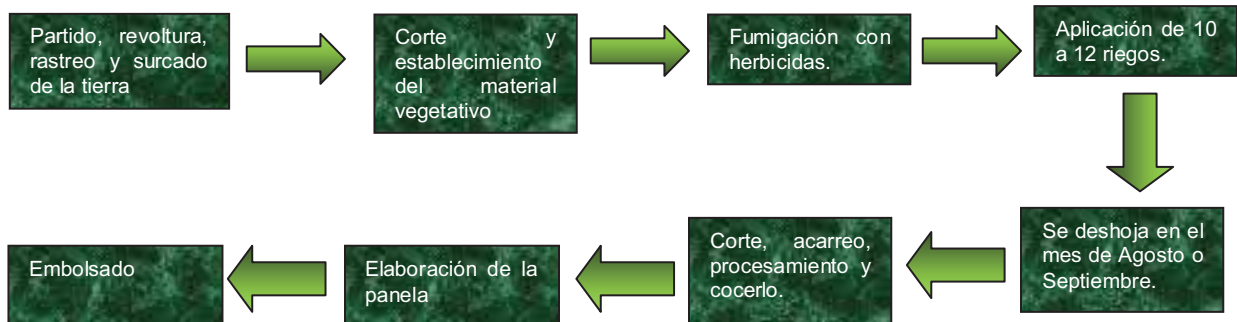
CONCEPTO	COSTO
Ingresos	\$15,200.00
Egresos	\$7,100.00
Diferencia	\$ 8,100.00

Análisis. Si se considera que el 70% de la producción es para autoconsumo, cada productor estaría recuperando por venta del producto la cantidad de: \$ 4,560.00 y \$ 10,640.00 es invertido, para el gasto familiar.

GRAFICA 7: REPRESENTACIÓN DE LOS INGRESOS Y EGRESOS POR UNA HA. DE MAÍZ CULTIVADA POR LOS PRODUCTORES, EN EL MUNICIPIO DE CONSTANCIA DEL ROSARIO.



FLUJOGRAMA 6.- DESCRIPCIÓN DE UNA CADENA PRODUCTIVA DE CAÑA, POR UNA HA. ESTABLECIDA POR PRIMERA VEZ.



Se realiza el partido, revoltura, rastreo y surcado de la tierra por una cantidad de \$ 2,500.00, posteriormente, para establecer la hectárea de caña se realiza durante 2 semanas, ocupando de 10 a 12 peones, invirtiendo de mano de obra \$ 21,600.00, + \$ 3000.00 del material vegetativo, durante su crecimiento y desarrollo se aplican de 10 a 12 riegos, equivalente a \$ 1.00 la hora de riego = a \$ 1,200.00 por todos los riegos efectuados + \$ 480.00 del jornalero por cada riego y se realizan 12 riegos lo que equivale a \$ 5,760.00.

Posteriormente se limpia la caña en Agosto o Septiembre, ocupando 10 peones por 10 días equivalente a \$ 15,000.00 y durante la molienda se ocupan de 10 a 12 peones durante 24 días = \$ 43,200.00 y como resultado se obtienen de 550 a 600 bagazos, donde cada bagazo equivale a \$ 150.00, sumando un total de ingresos \$ 82,500.00 a \$ 90,000.00.

FOTOS 15 Y 16: PRODUCTORES DE MAÍZ Y CAÑA DEL MUNICIPIO DE CONSTANCIA DEL ROSARIO.



6.3.- RESUMEN.

**CUADRO 22.- 1ER. AÑO DEL ESTABLECIMIENTO DE LA CAÑA DE AZÚCAR.
(EL PRODUCTO OBTIENE UN DÉFICIT DE: \$ 9,828.00).**

EGRESOS	INGRESOS
\$ 2,500.00. Preparación de la tierra.	550 Bagazos de panela X \$ 120.00= \$ 66,000.00
\$16,800.00 Corte y siembra	
\$ 3,000.00 Material vegetativo	
\$ 1,200.00 Por riegos de la caña	
\$ 5,760.00 Jornalero/riego	
\$12,000.00 Limpiadores de caña	
\$34,560.00 Durante le etapa final de la molienda	
\$ 75,828.88 TOTAL	\$ 66,000.00 TOTAL.

CUADRO 23.- 2º. AÑO DEL ESTABLECIMIENTO DE LA CAÑA DE AZÚCAR.

EGRESOS	INGRESOS
\$ 1,200.00 Por riegos de la caña	540 Bagazos de panela X \$ 120.00= \$ 64,800.00
\$ 5,760.00 Jornalero/riego	
\$12,000.00 Limpiadores de caña	
\$34,560.00 Durante le etapa final de la molienda	
\$ 53,520.00 TOTAL	\$ 64,800.00. TOTAL

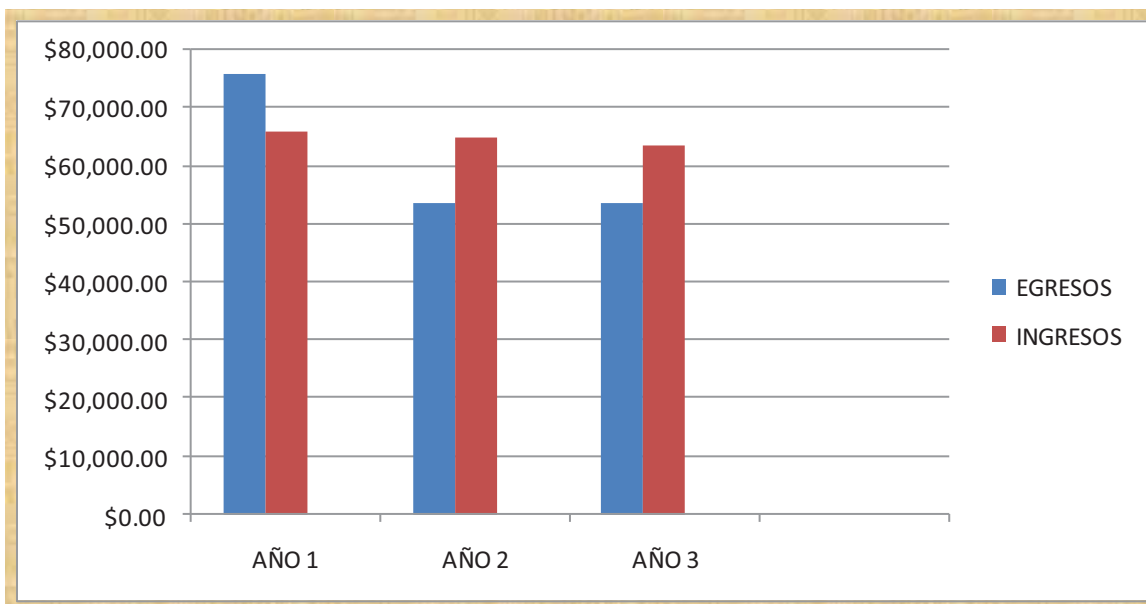
El superávit del productor de = \$ 11,280.00

CUADRO 24.- 3º. AÑO DEL ESTABLECIMIENTO DE LA CAÑA DE AZÚCAR.

EGRESOS	INGRESOS
\$ 1,200.00 Por riegos de la caña	530 Bagazos de panela X \$ 120.00= \$ 63,600.00
\$ 5,760.00 Jornalero/riego	
\$12,000.00 Limpiadores de caña	
\$34,560.00 Durante le etapa final de la molienda	
\$ 53,520.00 TOTAL	\$ 63,600.00. TOTAL

El superávit del productor de= \$ 10,080.00

GRAFICA 8. INGRESOS Y EGRESOS DEL ESTABLECIMIENTO Y COMERCIALIZACIÓN DE LA CAÑA DE AZÚCAR, EN EL MUNICIPIO DE CONSTANCIA DEL ROSARIO.



Al criterio de los productores, la actividad cañera le permite tener rentabilidad después de la quinta molienda o quinto de año de siembra, ya que la caña se siembra cada 10 años.

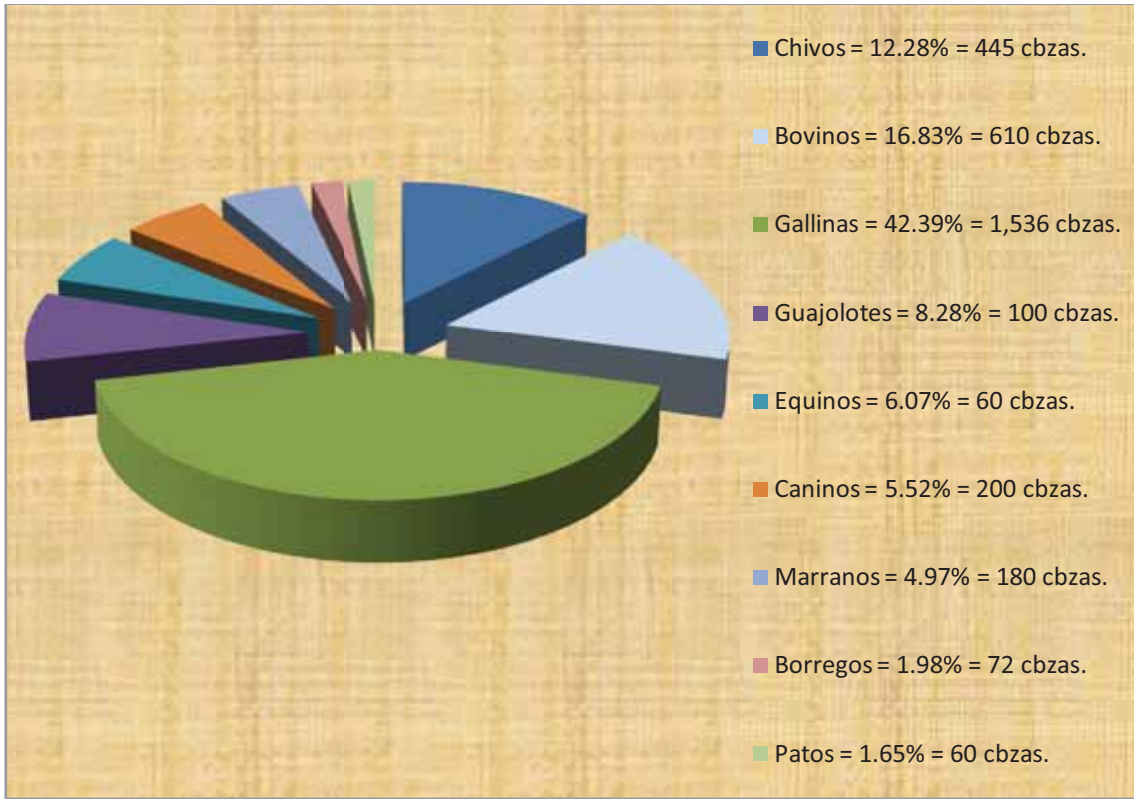
CUADRO 25.- PROBLEMA FALTA DE MERCADO PARA LA VENTA DEL PRODUCTO.

PRODUCTO PROBLEMA:	Caña de azúcar
IDENTIDAD:	Falta de mercado para la venta del producto
LOCALIZACIÓN:	Constancia del Rosario y Santa María Pueblo Nuevo.
MAGNITUD:	Principal fuente de ingresos del municipio, en la época de sequías, favorece a todos los productores, jornaleros con sus respectivas familias del municipio.
TENENCIA:	El problema afecta directo al productor de la caña, quienes son los principales gestores, para ser apoyados en su sector agrícola. Y a sí mismo afecta a jornaleros que se mantienen de este trabajo, por eso también el H. Ayuntamiento se interesa en apoyar a estos productores, para generar fuentes de empleos.
PERSPECTIVA CRONOLOGICA:	En el municipio de Constancia del Rosario, para el 100% de los productores de caña, es un problema la venta de la panela en el mercado ya que la mayoría de productores espera que los compradores pasen a sus domicilios a comprar el producto haciendo que el precio sea negociado por el que la compra y vende llevándose toda la ganancia del producto quedándose el productor con la poca ganancia que le sirve para reinvertir en el producto por lo que es importante la búsqueda de mercado para la venta de la panela e implementar proyectos para la producción y utilización de terrenos cañeros y asegurarse una buena producción cañera y la venta efectiva del producto en el mercado.

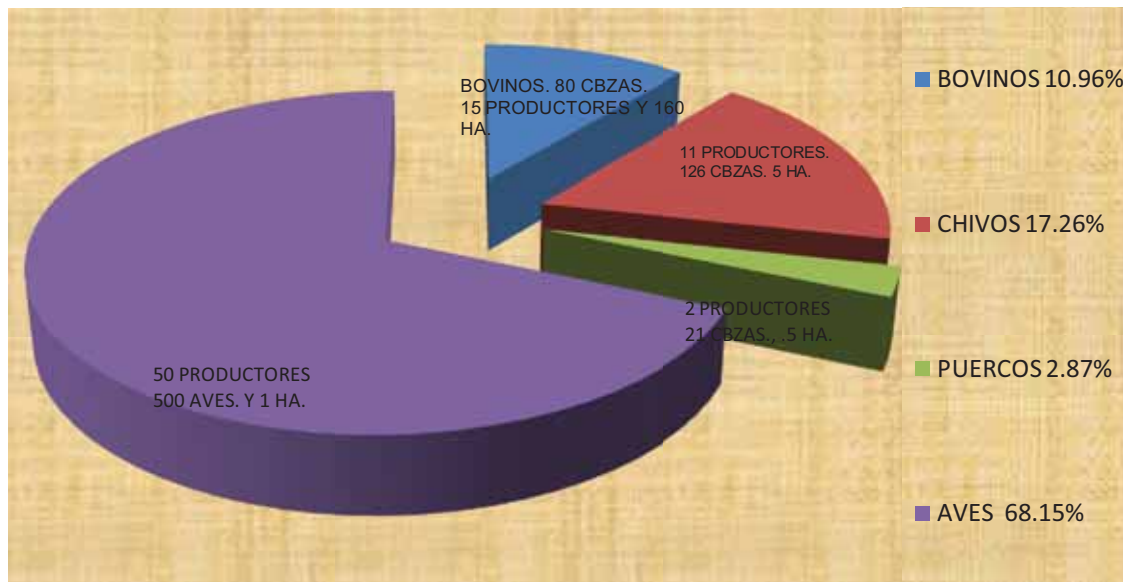
CUADRO 26.- PROBLEMA DE LA BAJA PRODUCCIÓN DE MAÍZ Y ALTOS COSTOS DE PRODUCCIÓN.

PRODUCTO PROBLEMA:	Maíz en grano
IDENTIDAD:	Baja producción del maíz y altos costos en la compra de semillas y agroquímicos.
LOCALIZACIÓN:	En todo el municipio, pero se destaca más el problema en la localidad de Rancho Viejo y Constanza del Rosario.
MAGNITUD:	Afecta a los productores del municipio y consumidores con un total de 3,796 habitantes, no les rinde la cosecha a los agricultores, si se les apoya a estos productores va a ver suficiente abastecimiento del grano, fuente de empleos y los productores van a emigrar menos, no van a estar atendidos apoyos económicos por parte del municipio y les generara más ingresos económicos a cada productor, que les puede permitir crear o producir otro producto agrícola o ganadero. En el caso de los consumidores seria más accesible la obtención de los granos básicos
TENENCIA:	Le afecta a los productores y consumidores que a veces tienen que pagar más caro el producto por la escases del mismo, no existe ninguna dificultad con nadie para resolver este problema, es muy importante para el H. Ayuntamiento resolver este problema, para no tener una elevación económica del producto, por su poca producción. Este problema lo padecen 60 productores del municipio, específicamente de la comunidad de Rancho Viejo y Constanza del Rosario.
PERSPECTIVA CRONOLOGICA:	Desde hace 60 años y anualmente se ha visto que la producción de maíz es inredituable e inrentable para los campesinos, por los altos costos de producción y bajo precio del producto,

GRAFICA 9.- SISTEMA DE PRODUCCIÓN PRIMARIO EN EL MUNICIPIO DE CONSTANCIA DEL ROSARIO. PECUARIO. (3,263 CABEZAS)



GRAFICA 10.- ACTIVIDAD PECUARIA DE LA COMUNIDAD DE CONSTANCIA DEL ROSARIO.



CUADRO 27. ASESORÍA Y ASISTENCIA TÉCNICA PARA LA CRIANZA DE ANIMALES DE TRASPATIO.

PRODUCTO PROBLEMA:	Asesoría y asistencia técnica para la crianza de animales de traspatio.
IDENTIDAD:	Asesoría y asistencia técnica para la crianza de animales de traspatio.
LOCALIZACIÓN:	Santa Cruz Río Venado, Constanca del Rosario, Santa María y Rancho Viejo.
MAGNITUD:	Afecta a 4 comunidades, no les es rentable la crianza de animales domésticos y de traspatio. Es muy importante para el municipio estas actividades, porque son demandados por el mercado y en la misma comunidad se podría instalar carnicerías que generen fuentes de empleo y permitan la circulación de la moneda en el municipio. O se podría lograr su comercialización en los municipios vecinos donde se cuenta con un mercado excelente para la venta de estas producciones.
TENENCIA:	Las amas de casa de las comunidades de Santa Cruz Río Venado, Constanca del Rosario, Santa María y Rancho Viejo.
PERSPECTIVA CRONOLOGICA:	En el municipio desde hace mas de 40 años, se presenta el problema de inrentabilidad en la crianza de animales domésticos, ya que por lo general prosperan las razas criollas, considerando como limitante la falta de asesoría y asistencia técnica, y aparte que el precio que se le ofrece a la venta es muy bajo, y a si mismo se le atribuye lo lejano de estas 4 comunidades, para llevarlo a vender a Putla. Es un caso muy periódico para todos los criadores que por ser de zonas marginadas, tiene que rogar para que su producto sea vendido, dejándolo a crédito o fiado para 15 días, si se apoya al establecimiento de carnicerías en el municipio y a los criadores con paquetes tecnológicos de lechones o de diversos animales de traspatio+ asesoría, se pretende que sea más rentable esta actividad + aparte generaría fuente de empleos y compra de grano para el consumo de los animales.

6.4.- PROBLEMAS IDENTIFICADOS Y PERSPECTIVAS DE SOLUCIÓN.

Siembra de maíz y frijol para su venta y autoconsumo.

Tierras productivas sin producir por falta de recursos

Alto costo de semillas, agroquímicos y mano de obra para los terrenos para la siembra.

Mayor producción de caña para garantizar mayor cantidad de panela.

Proyectos para la siembra del café, plátano, mamey y todos los árboles frutales en peligro de extinción.

Mercados para la venta de los productos

Adquisición de maquinaria y herramientas por parte del municipio para toda la gente del campo.

Alianzas con profesionistas para la venta de agroquímicos orgánicos y evitar la contaminación de suelos.

Control de plagas orgánicas

Creación de empleos con una mejor remuneración económica.

La crianza de animales de traspatio

Asesoría y asistencia técnica para la crianza de animales de traspatio.

Proyectos productivos para el campo.

Encontrar un mercado favorable para sus productos

7.- EJE INSTITUCIONAL.

FOTOS 17 Y 18: INTEGRACION DEL CDSM. Y PRIORIZACION DE OBRAS EN EL MUNICIPIO DE CONSTANCIA DEL ROSARIO.



CUADRO 28. INFRAESTRUCTURA Y EQUIPO MUNICIPAL.

	MATERIAL DE INFRAESTRUCTURA	NO. OFICINAS	VEHICULOS	EQUIPO DE COMPUTO	MAQUINA MECÁNICA	ESCRITORIOS
H. AYUNTAMIENTO	CONCRETO	8	5	12	1	11
	APARATO DE BOCEO	MATERIAL DE LAS DIVISIONES	BAÑOS	BIBLIOTECA	RADIO	TELMEX
	CEREBRO, BOCINA Y MICROFONO	MADERA	2 H/M	1	1	4

(AYUNTAMIENTO; 2011).

CUADRO 29.- ORGANIZACIÓN Y PROFESIONALIZACIÓN DE LOS INTEGRANTES DEL H. AYUNTAMIENTO MUNICIPAL.

AYUNTAMIENTO MPAL.	PTE. MPAL.	SINDICO MPAL.	REGIDOR DE OBRAS	REGIDOR DE EDUCACION	REGIDOR DE AGUA P.	REGIDOR DE PANTEONES Y JARDINES.	SECRETARIO MPAL.
PERFIL	CIUDADANO	CIUDADANO	CIUDADANO	PROFESORA DE BACHILLERATO	PROFESOR DE PRIMARIA BILINGÜE	CIUDADANO	LIC. EN DERECHOS.
ADMINISTRACIÓN MPAL.	REGIDOR HACIENDA	TESORERA MPAL.	ANEXOS DEL AYUNTAMIENTO	DIRECTOR DE OBRAS	ASESOR MPAL.CDSM	SECRETARIA EJECUTIVA	PTA. DIF
PERFIL	CIUDADANA	CONTADORA PUBLICA		ARQUITECTO	MVZ.	SECRETARIA	AMA DE CASA.

7.1.- INGRESOS INTERNOS.

CUADRO 30.- INGRESOS PROPIOS DEL H. AYUNTAMIENTO.

INGRESOS PROPIOS	RECIBO PREDIAL	CONSTANCIAS DE ORIGEN, VECINDAD IDENTIDAD.	ADMINISTRATIVAS	AGUA POTABLE Y TOMAS.	AGUA DE RIEGO	PERMISO DE CONSTRUCCIÓN.
CUOTA	\$60.00	\$ 50.00	\$50.00	\$200.00	\$1.00 X HORA	\$300.00
INGRESOS PROPIOS	APEO Y DESLINDES	CERTIFICACIONES DE COPIAS. NAC.	DEFUNCIÓN	LICENCINCIAS COMERCIALES		
CUOTA	\$ 300.00	\$ 50.00	\$0.00	\$ 50.00		

(H. Ayuntamiento; 2011).

7.2.- INGRESOS EXTERNOS 2011.

CUADRO 31.- ESTADO DE RESULTADOS EN CONJUNTO POR EL PERIODO COMPRENDIDO DEL 01/01/11 – 31/12/11.

CONCEPTO	RAMO 28	RAMO 33		INGRESOS EXTRAORDINARIOS	TOTAL
		FONDO III	FONDO IV		
INGRESOS PRESUPUESTALES.					
Impuestos	\$ 104,137.45				\$104,137.45
Derechos	\$70,603.00				\$70,603.00
Productos	\$2.00				\$2.00
Aprovechamientos	\$ 3,000.00				\$3,000.00
Participaciones e incentivos Federales.	\$2,910,172.58				\$2,910,172.58
FONDO III.- Fondo de Aportaciones para la infraestructura Social y Mpal.		\$4,439,101.00			\$4,439,101.00
FONDO IV. Fondo de aportaciones para el fortalecimiento de los municipios y de las demarcaciones			\$1,737,361.00		\$ 1,737,361.00

territoriales y del D.F.					
Ingresos Extraordinarios.				\$ 2,540,000.00	\$ 2,540,000.00
SUMA DE INGRESOS	\$3,087,915.00	\$ 4,439,101.00	\$1,737,361.00	\$ 2,540,000.00	\$11,804,377.00
GASTOS PRESUPUESTALES.					
Gastos presupuestales Ramo 28. E Ingresos Propios.	\$3,087,915.00				\$ 3,087,915.00
Gastos Presupuestales Ramo 33. Fondo III.		\$ 4,439,101.00			\$ 4,439,101.00
Gastos Presupuestales Ramo 33. Fondo IV			\$1,737,361.00		\$ 1,737,361.00
SUMA GASTOS	\$3,087,915.00	\$ 4,439,101.00	\$1,737,361.00	\$ 2,540,000.00	\$ 11,804,377.00
RESULTADO DEL EJERCICIO.	\$3,087,915.00	\$4,439,101.00	\$1,737,361.00	\$ 2,540,000.00	\$ 11,804,377.00

(H. Ayuntamiento; 2011)

7.2.1.- INGRESOS EXTERNOS 2012.

**CUADRO 32.- ESTADO DE RESULTADOS EN CONJUNTO POR EL PERIODO
COMPRENDIDO DEL 01/01/12 – 31/12/12**

CONCEPTO	RAMO 28	RAMO 33		INGRESOS EXTRAORDINARIOS	TOTAL
		FONDO III	FONDO IV		
INGRESOS PRESUPUESTALES.					
Impuestos	\$ 1				\$1
Derechos	\$1				\$1
Productos	\$1				\$1
Aprovechamientos	\$1				\$1
Participaciones e incentivos Federales.	\$2,860,682.40				\$2,860,686.40
FONDO III.- Fondo de Aportaciones para la infraestructura Social y Mpal.		\$6,716,591.00			\$6,716,591.00
FONDO IV. Fondo de aportaciones para el fortalecimiento de los municipios y de las demarcaciones territoriales y del D.F.			\$1,724,996.40		\$ 1,724,996.40
Ingresos Extraordinarios.					\$

SUMA DE INGRESOS	\$2,860,686.40	\$ 6,716,591.00	\$1,724,996.40		\$11,302,273.80
GASTOS PRESUPUESTALES.					
Gastos presupuestales Ramo 28. E Ingresos Propios.	\$2,860,686.40				\$ 2,860,692.40
Gastos Presupuestales Ramo 33. Fondo III.		\$ 6,716,591.00			\$ 6,716,591.00
Gastos Presupuestales Ramo 33. Fondo IV			\$1,724,996.40		\$ 1,724,996.40
SUMA GASTOS	\$2,860,686.40	\$ 6,716,591.00	\$1,724,996.40		\$ 11,302,273.80
RESULTADO DEL EJERCICIO.	\$2,860,686.40	\$ 6,716,591.00	\$1,724,996.40		\$11,302,273.80

(H. Ayuntamiento; 2012)

7.3. - EGRESOS Y SU APLICACIÓN.

CUADRO 33.- RESUMEN DE OBRAS, EN EL MUNICIPIO 2011(FONDO III).

LOCALIDAD	NOMBRE DE LA OBRA O ACCION
1.-COBERTURA MUNICIPAL	2% PROG. DESARROLLO INSTITUCIONAL.
2.- COBERTURA MUNICIPAL.	3% GASTOS INDIRECTOS
3.- LOMA BONITA	CONSTRUCCIÓN DEL SISTEMA DE AGUA POTABLE POR BOMBEO. CONSISTE EN CONSTRUCCIÓN DE LA CAJA DE CAPTACIÓN, TANQUE DE ALMACENAMIENTO Y LÍNEA DE CONDUCCIÓN AL TANQUE DE DISTRIBUCIÓN.
4.- CONSTANCIA DEL ROSARIO.	REHABILITACIÓN DE LA LÍNEA DE CONDUCCIÓN DE AGUA POTABLE. DE LA CAJA DE CAPTACIÓN AL TANQUE DE ALMACENAMIENTO. CONSISTE EN: LA CONSTRUCCIÓN DE LA CAJA DE CAPTACIÓN.
5.- RANCHO VIEJO	PAVIMENTACIÓN DE CAMINO QUE CONDUCE A LA COMUNIDAD. 2.5 KMS. CONSISTE EN: CONSTRUCCIÓN DE ARROYO VEHICULAR Y CONSTRUCCIÓN DE GUARNICIONES.
6.- CONSTANCIA DEL ROSARIO.	PAVIMENTACIÓN DE CALLE CONSTITUCION.
7.- SANTA MARIA PUEBLO NUEVO.	AMPLIACION Y REHABILITACION DE LA RED DE ENERGIA ELECTRICA. CONSISTE EN: LA COLOCACION DE POSTES Y CABLEADO.
8.- SANTA ANA RAYÓN.	AMPLIACION DE LA RED DE ALUMBREDO PÚBLICO. CONSISTE EN: LA COLOCACION DE LAMPARAS EN LOS POSTES DE LAS CALLES DE LA

	POBLACION.
9.- CONSTANCIA DEL ROSARIO.	AMPLIACION DE LA RED DE ENERGIA ELECTRICA. COLONIA LA SOLEDAD.
10.- SAN JOSE YOSOCAÑU.	AMPLIACION DE LA RED DE ENERGIA ELECTRICA. CONSISTE EN: LA COLOCACION DE POSTES Y CABLEADO.
11.- SAN JOSE YOSOCAÑU.	CONSTRUCCION DE BARRA PERIMETRAL. ESC. PRIMARIA LAZARO CARDENAS. CONSISTE EN: EN LA CONSTRUCCION DE CIMENTACION, MUROS Y APLANADOS
12.- CONSTANCIA DEL ROSARIO.	CONSTRUCCION DE UNA AULA EN ESCUELA PRIMARIA. BENITO JUAREZ CONSISTE EN: CONSTRUCCION DE 1 AULA DE 6.00 X 8.00 MTS. ESTRUCTURA REGIONAL, CUBIERTA DE CONCRETO.
13.- CONSTANCIA DEL ROSARIO.	CONSTRUCCION DE DOS AULAS EN ESCUELA SECUNDARIA LUIS DONALDO COLOSIO.
14.- CONSTANCIA DEL ROSARIO.	CONSTRUCCION DE TECHUMBRE. PLAZA CIVICA JARDIN DE NIÑOS ENRIQUE PESTALOZZI.
15.- SANTA CRUZ RIO VENADO.	APERTURA DE CAMINO KM. 0+000 AL 6+268
16.- SANTA CRUZ RIO VENADO.	REHABILITACION DE CAMINO RURAL TRAMO RIO VENADO-BARRANCADERO, KM. 0+000 AL 2+000
	INVERSION TOTAL A LA FECHA

(H. Ayuntamiento 2011)

CUADRO 34.- OBRAS PRIORIZADAS EN EL MUNICIPIO DE CONSTANCIA DEL ROSARIO 2012 (FONDO III).

LOCALIDAD	NOMBRE DE LA OBRA O ACCION
1.-COBERTURA MUNICIPAL	2% PROG. DESARROLLO INSTITUCIONAL.
2.- COBERTURA MUNICIPAL.	3% GASTOS INDIRECTOS
3.- CONSTANCIA DEL ROSARIO.	PAVIMENTACION DE LA CALLE CON CONCRETO HIDRAULICO (CALLE CONSTITUCION) 1ER. ETAPA.
4.- CONSTANCIA DEL ROSARIO.	REHABILITACION DE LA BODEGA DE LA "UMR"
5.- CONSTANCIA DEL ROSARIO.	CONSTRUCCION DE DOS AULAS EN LA ESC. SEC.LUIS DONALDO COLOCIO.
6.- CONSTANCIA DEL ROSARIO.	C CONSTRUCCION DE UN TALLER DE DISEÑO DE CIRCUITOS ELECTRICOS, ESC. SEC.LUIS DONALDO COLOCIO.
7.- CONSTANCIA DEL ROSARIO.	AMPLIACION DE LA RED DE ENERGIA ELECTRICA COL. LA SOLEDAD.
8.- SANTA MARIA PUEBLO NUEVO.	AMPLIACION Y REHABILITACION DE LA RED DE AGUA POTABLE.
9.- SAN JOSE YOSOCAÑU.	PAVIMENTACION DE CALLES CON CONCRETO HIDRAULICO.
10.- SANTA CRUZ RIO VENADO.	CONSTRUCCION DE SANITARIOS Y BARRA PERIMETRAL EN LA "UMR"

11.- SANTA ANA RAYÓN.	CONSTRUCCION DE UN AULA PARA PREESCOLAR (EXTENSION JARDIN DE NIÑOS JUAN ENRIQUE PESTALOZZI).
12.- SAN JOSE YOSOCAÑU.	CONSTRUCCION DE TRES AULAS EN LA ESC. TELESECUNDARIA (1ER. ETAPA).
	CONSTRUCCION DE DOS AULAS EN LA ESC. TPRIMARIA RURAL JUAN RULFO (1ER. ETAPA).
14.- RANCHO VIEJO.	APERTURA DE CAMINO RURAL DE LA AGENCIA HASTA ENTRONCAR CON LA CALLE PRIMAVER (800 METROS).
15.- SANTA CRUZ RIO VENADO.	APERTURA DE CAMINO RURAL TRAMO RIO VENADO – LOMA ANCHA 2.00 KILOMETROS.
16.- SANTA CRUZ RIO VENADO.	APERTURA DE CAMINO RURAL TRAMO BARRANCADERO – PIE DEL BARRANCADERO 2.00 KILOMETROS.
17.- CONSTANCIA DEL ROSARIO.	AMPLIACION DE LA RED DE AGUA POTABLE COL. EL TAMARINDO.
18.- CONSTANCIA DEL ROSARIO.	REHABILITACION DEL PUENTE VEHICULAR RIO YUTIHUI.
19.- SANTA CRUZ RIO VENADO.	CONSTRUCCION DE DOS PUENTES PEATONALESI.
20.- CONSTANCIA DEL ROSARIO.	CONSTRUCCION DE MURO DE CONTENCIÓN PROLONGACION CALLE LAZARO CARDENAS.
21.- CONSTANCIA DEL ROSARIO.	CONSTRUCCION DE BANQUETA CARRETERA LAZARO CARDENAS
22.- CONSTANCIA DEL ROSARIO.	CONSTRUCCION DE SANITARIOS EN EL JARDIN DE NIÑOS JUAN ENRIQUE PESTALOZZI.
23.- CONSTANCIA DEL ROSARIO.	AMPLIACION DE LA RED DE ENERGIA ELECTRICA COL. CAMERINO FERNANDEZ.
24.- CONSTANCIA DEL ROSARIO.	AMPLIACION DE LA RED DE ENERGIA ELECTRICA COL. EL SAUZALITO.
25.- LOMA BONITA.	AMPLIACION DE LA RED DE ENERGIA ELECTRICA.
26.- CONSTANCIA DEL ROSARIO CABECERA MPAL. Y LOCALIDADES	REHABILITACION DE VIVIENDA (152 PISOS FIRMES).
27.- CONSTANCIA DEL ROSARIO.	REHABILITACION DE CANALES DE RIEGO.

(H. Ayuntamiento 2012)

CUADRO 34 “A”.- ORDEN DE PRIORIDAD DE LAS OBRAS ACCIONES, PROYECTOS PRODUCTIVOS, DE CAPACITACION Y ORGANIZACIÓN A FINANCIAR CON OTRAS FUENTES DE FINANCIAMIENTO.

LOCALIDAD	NOMBRE DE LA OBRA O ACCION
1.-SANTA CRUZ RIO VENADO	CONSTRUCCION DE SALON DE USOS MULTIPLES
2.- SAN JOSE YOSOCAÑU.	CONSTRUCCION DE ESCUELA “IEBO”

CUADRO 35.- RESUMEN DE OBRAS (FONDO IV).

LUGAR	OBRA
001.- CONSTANCIA DEL ROSARIO	“SUELDO AL PERSONAL DE SEGURIDAD PUBLICA”.
002.- CONSTANCIA DEL ROSARIO.	“ADQUISICION DE UNIFORMES PARA POLICIA MUNICIPAL”.
003.- CONSTANCIA DEL ROSARIO.	“COMBUSTIBLES Y LUBRICANTES”.
004. CONSTANCIA DEL ROSARIO.	“PAGO DE ALUMBRADO PUBLICO”.
005.- CONSTANCIA DEL ROSARIO.	“ADQUISICION DE EQUIPOS DE RADIO COMUNICACIÓN”.
006.- CONSTANCIA DEL ROSARIO.	“CONSTRUCCION DE BAÑOS Y ESCALERAS PARA EL MODULO DE LAPOLICIA ESTATAL Y MUNICIPAL.
007.- CONSTANCIA DEL ROSARIO.	“CONSTRUCCION DE SANITARIOS PUBLICOS Y BODEGA MUNICIPAL”.
008.- CONSTANCIA DEL ROSARIO.	SUMINISTRO Y COLOCACION DE PROCTECIONES. ESCUELA PRIMARIA BILINGÜE XICOTENCATL.
009.- CONSTANCIA DEL ROSARIO.	ADQUISICION DE VEHICULO OFICIAL
0010.- CONSTANCIA DEL ROSARIO.	CONSTRUCCION DE TECHUMBRE. PLAZA CIVICA JARDIN DE NIÑOS ENRIQUE PESTALOZZI.

(H. Ayuntamiento 2011).

CUADRO 36.- OBRAS Y ACCIONES EN EL EJERCIO 2012 EN EL MUNICIPIO DE CONSTANCIA DEL ROSARIO CON EL (FONDO IV).

LUGAR	OBRA Y ACCIONES
001.- CONSTANCIA DEL ROSARIO	“SUELDO AL PERSONAL DE SEGURIDAD PUBLICA”.
002.- CONSTANCIA DEL ROSARIO.	“ADQUISICION DE UNIFORMES PARA POLICIA MUNICIPAL”.
003.- CONSTANCIA DEL ROSARIO.	“COMBUSTIBLES Y LUBRICANTES”.
004. CONSTANCIA DEL ROSARIO.	“PAGO DE ALUMBRADO PUBLICO”.
005.- CONSTANCIA DEL ROSARIO.	CONSTRUCCION DE TECHUMBRE PLAZA CIVICA ESCUELA SECUNDARIA LUIS DONALDO COLOSIO MURRIETA
006.- CONSTANCIA DEL ROSARIO.	“CONSTRUCCION DE SANITARIOS PUBLICOS Y BODEGA MUNICIPAL” 2DA. ETAPA.

(H. Ayuntamiento 2012).

7.4.- REGLAMENTACIÓN MUNICIPAL.

La ley municipal, la ley de ingresos y egresos.

Policía Municipal: Brindar el servicio a la ciudadanía y cuidar el bienestar del pueblo.

7.5.- PRESTACIÓN DE SERVICIOS Y SU CALIDAD.

❖ Tratamiento de desechos.

En la cabecera municipal se cuenta con un tiradero de basura a cielo abierto.

En la cabecera municipal, está destinado un carro de volteo, que pasa cada ocho días a recoger la basura en las casas.

Como el suelo no se impermeabiliza para evitar la infiltración, puede provocar la contaminación de los mantos subterráneos situados en la cercanía del basurero.

❖ Reglamentos

El cabildo municipal no cuenta con un reglamento que norme las obligaciones, funciones y facultades de sus integrantes; estas se realizan con base de la experiencia obtenida de los cargos ocupados con anterioridad.

❖ Servicios públicos

Las actividades que realiza el ayuntamiento de manera continua, para satisfacer las necesidades básicas de la comunidad, son las siguientes: agua, alumbrado público, panteón, y servicio de recolección de basura. Además de actividades encaminadas a mejorar el municipio, como el mantenimiento de los edificios públicos.

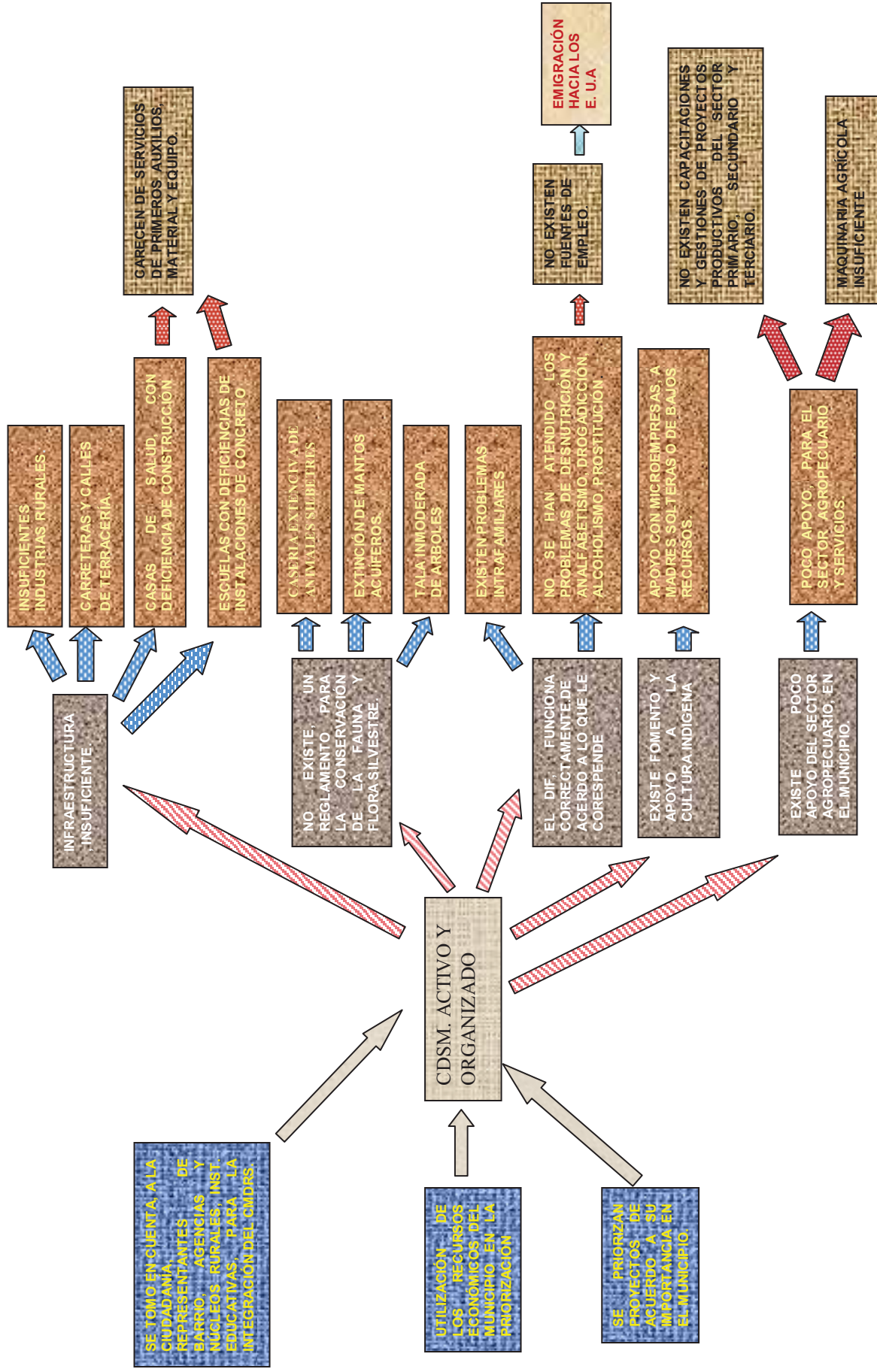
❖ Seguridad pública

La seguridad pública está resguardada desde el punto más directo en la comunidad por cada uno de las agencias municipales, en el cual a su vez son apoyados por la autoridad municipal, estos a su vez están regidos bajo las decisiones del Síndico Municipal, el cual funge como agente del ministerio público en la zona, aparte de intervenir en los actos jurídicos que se presenten en el municipio como en algún pleito, cobranza o en dado caso en ir a levantar una acta de defunción y hacer la debida investigación sobre las causas del deceso. O en casos más especiales se trata directamente en el Ministerio Público que se localiza en el distrito de Putla.

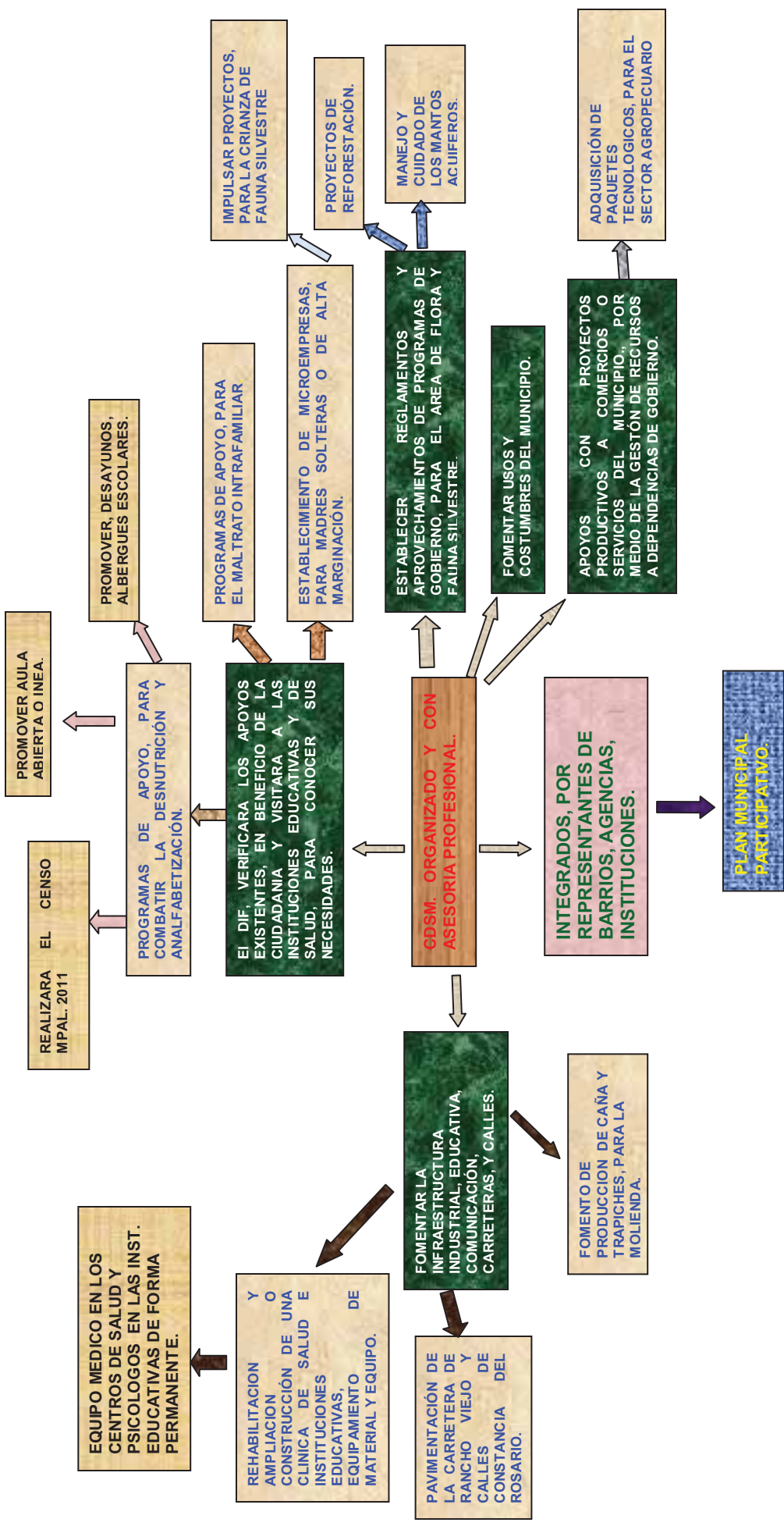
7.6.- TRANSPARENCIA Y ACCESO A LA INFORMACIÓN PÚBLICA.

Para cumplir este objetivo, el H. Ayuntamiento tiene a su disposición la información de la ejecución de los recursos económicos que se realizan y esta actividad es atendida por la Tesorera Mpal y el informe de gobierno municipal, en voz del presidente que se encuentre en turno.

ESQUEMA 1. PROBLEMA ACTUAL, EN EL DESARROLLO DEL MUNICIPIO DE CONSTANCIA DEL ROSARIO.



ESQUEMA 2.- SOLUCIÓN A LA PROBLEMÁTICA ACTUAL, PARA EL DESARROLLO DEL MUNICIPIO DE CONSTANCIA DEL ROSARIO.



7.7.- PROBLEMAS IDENTIFICADOS Y PERSPECTIVAS DE SOLUCIÓN.

Infraestructura básica insuficiente en el municipio como en las comunidades.

Rehabilitación y Remodelación de las instalaciones del palacio municipal.

Carreteras y calles de terracería en mal estado se necesita mantenimiento de los mismos.

Casas de salud con insuficientes espacios para la atención de la ciudadanía así como espacios en mal estado por eso es necesaria la construcción de un centro de salud con diferentes especialidades en la cabecera como en las comunidades.

En las escuelas de preescolar, primaria y secundaria del municipio hacen falta espacios como aulas, sanitarios, centros de computo, talleres, laboratorios, bardas perimetrales, techado de plazas cívicas y espacios deportivos, esto es por el crecimiento de la población escolar y para el buen aprendizaje de comunidad estudiantil.

La construcción de escuelas de nivel medio superior y superior en la cabecera municipal así como en sus comunidades es muy necesaria porque los jóvenes que termina su secundaria no continúan sus estudios por falta de este tipo de instituciones, ya que para continuar con su estudios tienen que emigrar a otros lugares y no todos cuenta con los recursos económicos para continuar estudiando.

Pavimentación de carreteras hacia las diferentes comunidades y calles principales en la cabecera municipal como en las comunidades.

Fomentar la infraestructura, industrial, educativa, de comunicación, carreteras y calles.

Llevar a cabo la elaboración de un reglamento, para la conservación de la fauna y flora silvestre para evitar la extinción:

Extinción de mantos acuíferos por la tala inmoderada de arboles.

Fomento de producción de caña y adquisición de trapiches para la molienda y elaboración del dulce de la panela.

EL DIF, MUNICIPAL IDENTIFICO LAS SIGUIENTES SI TÚ ACCIONES:

Problemas intrafamiliares, desnutrición, analfabetismo, drogadicción, alcoholismo y prostitución.

Gestión de programas de apoyo para superar la desnutrición y analfabetismo:

El DIF verificara los apoyos existentes en beneficio de la ciudadanía y visitara a las instituciones educativas y de salud para conocer sus necesidades y proponer platicas con psicólogos, para los jóvenes y profesores.

No existen fuentes de empleo, a esto se debe la migración de familias a los estados unidos.

Carencia de medicamentos, servicios médicos, material y equipo en la UDR.

Realizar el censo municipal dos mil once.

Promover aula abierta o inea.

Promover desayunos y alberges escolares.

Programas de apoyo para evitar el maltrato intrafamiliar.

Establecimiento de microempresas para madres solteras o quien lo requiera.

ESTABLECER REGLAMENTOS Y EL APROVECHAMIENTO DE PROGRAMAS DEL GOBIERNO, PARA EL ÁREAS AGRICOLA, FLORA Y FAUNA SILVESTRE:

Impulsar proyectos para la crianza de fauna silvestre.

Proyectos de reforestación para la conservar los bosques así como de los mantos acuíferos.

Apoyos con proyectos productivos a comercios o servicios del municipio por medio de la gestión de recursos a dependencias del gobierno:

Adquisición de paquetes de equipo tecnológico para el sector agropecuario.

Promover aula abierta o inea.

Fomentar los usos y costumbres del municipio.

EL MUNICIPIO DE CONSTANCIA DEL ROSARIO, CONSIDERADO COMO CONSUMISTA. (CDSM, 2012)

FOTO 19.- SITUACION ACTUAL DEL MUNICIPIO DE CONSTANCIA DEL ROSARIO.

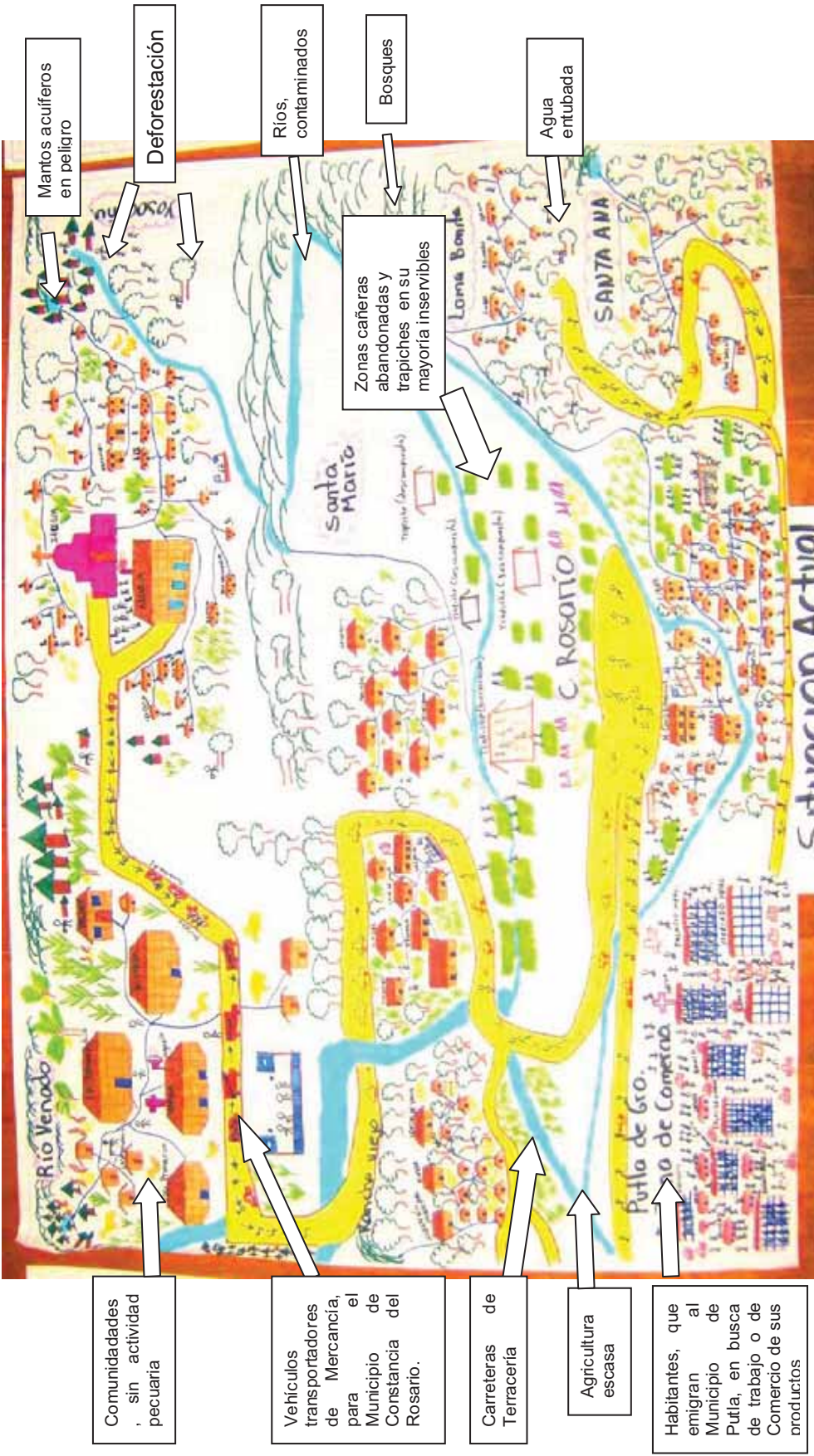
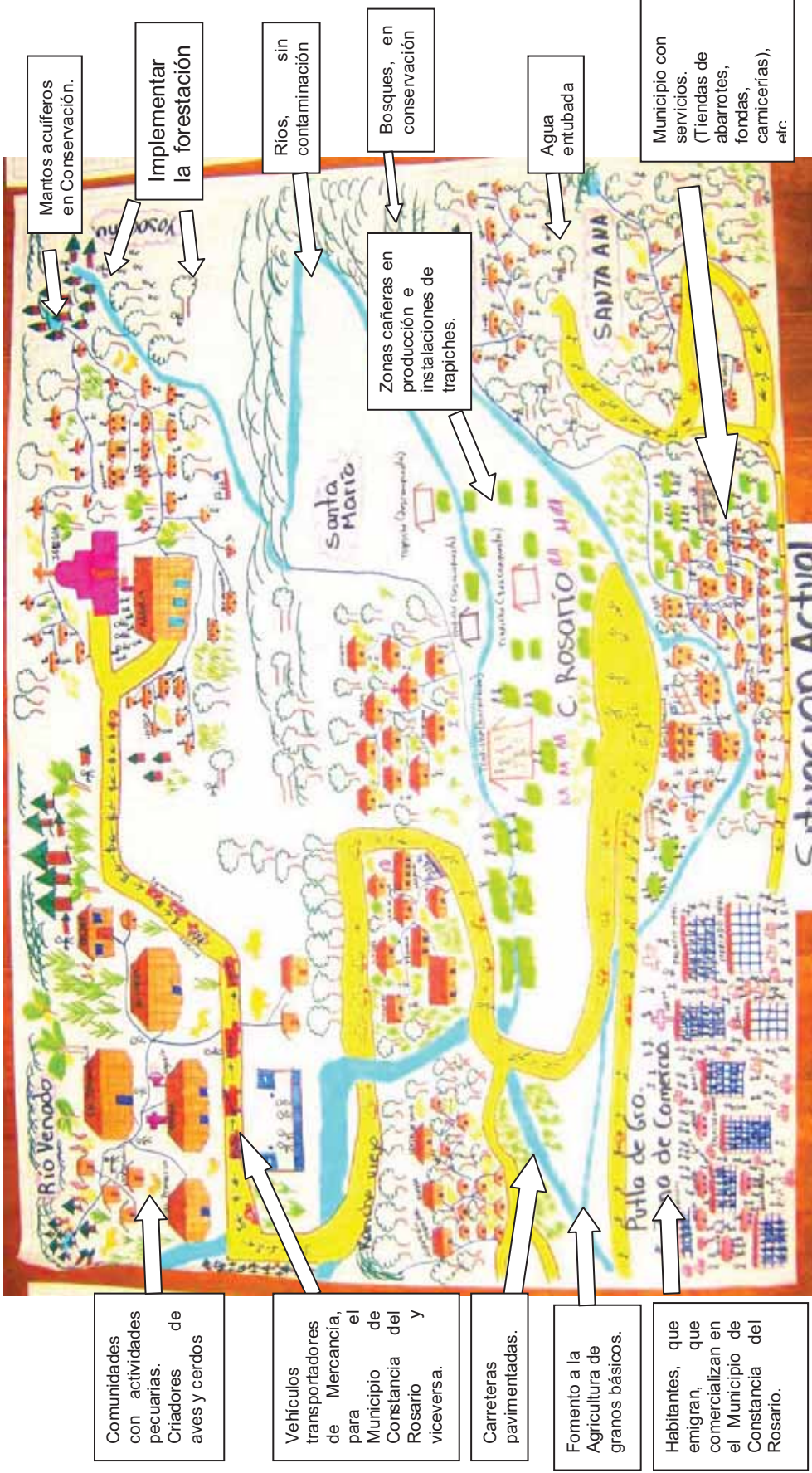


FOTO 20.- SITUACION A FUTURO DEL MUNICIPIO DE CONSTANCIA DEL ROSARIO.



EL MUNICIPIO DE CONSTANCIA DEL ROSARIO, CONSIDERADO COMO PRODUCTIVO. (CDSM, 2012)

8.- PROBLEMAS DETECTADOS EN LOS 5 EJES DEL DIAGNOSTICO.

- 1.- CONSTRUCCION Y REHABILITACION DE LOS SISTEMAS DE AGUA POTABLE.
- 2.- REHABILITACION Y PAVIMENTACION DE CALLES DEL MUNICIPIO.
- 3.- DESNUTRICIÓN, EN LOS HABITANTES DE MAYOR INDICE DE POBREZA.
- 4.- FALTA DE APERTURA Y REHABILITACION DE CAMINOS EN EL MUNICIPIO.
- 5.- FALTA DE LUZ PÚBLICA Y AMPLIACION DE RED DE ENERGIA ELECTRICA, EN LAS COMUNIDADES.
- 6.- FALTA DE ESCUELAS DE NIVEL MEDIO SUPERIOR Y SUPERIOR.
- 7.- CONSTRUCCION DE ALGUNOS ESPACIO EN ESCUELA DE PREESCOLAR, PRIMARIA Y SECUNDARIA.
- 8.- LA TALA INMODERADA
- 9.- CONTAMINACIÓN DE RIOS Y SUELOS.
- 10.- FALTA DE ASESORIA Y ASISTENCIA TECNICA, EN EL SECTOR AGROPECUARIO Y DE AUTOEMPLEOS.
- 12.- CONSTRUCCION DE PUENTES VEICULARES Y PIATONALES.

MATRIZ 3.- PRIORIZACIÓN DE PROBLEMAS DE LOS 5 EJES.

PROBLEMAS	1	2	3	4	5	6	7	FRECUENCIA	JERARQUIA
1.- TALA INMODERADA		2	3	4	5	6	7	0	7
2.- CONTAMINACIÓN DE RIOS Y SUELOS.			3	4	5	6	7	1	5
3.- ESCASEZ DEL AGUA POTABLE.				4	5	6	7	2	6
4.- FALTA DE LUZ PÚBLICA, EN LAS COMUNIDADES.					5	6	7	3	4
5.-FALTA DE ASESORIA Y ASISTENCIA DE TECNICA AGROPECUARIA Y DE AUTOEMPLEOS.						5	7	5	3
6.- DESNUTRICION, A LOS HABITANTES DE MAYOR INDICE DE POBREZA							7	4	2

8.1.- PROBLEMAS PRIORITARIOS PARA SU ATENCION:

El CDSM, se integro por autoridades municipales, representantes de barrios y colonias presidentes de comités de las instituciones educativas, representantes de organizaciones, para la priorización de obras como ampliación de redes de energía eléctrica y alumbrado público, de agua potable construcción de tanques de almacenamiento, redes de distribución y líneas de conducción, construcción de aulas, módulos sanitarios, aéreas recreativas, construcción de un auditorio municipal, ampliación o construcción de clínicas, pavimentación de calles, carreteras, apertura de caminos construcción de un mercado, construcción de red de drenaje y alcantarillado, una planta tratadora de aguas negras, construcción de una unidad deportiva y proyectos productivos para el campo que se retomaron en una asamblea general para su realización en este periodo o en lo sucesivo.

CUADRO 37.- ÁRBOL DE PROBLEMAS.

CAUSA	PROBLEMA	EFEECTO
<ul style="list-style-type: none"> Falta de organización y de interés por los productores y por autoridades correspondientes. Falta de medios de transporte Falta de maquinarias, para apoyo. Falta de profesionistas, con interés de apoyar al sector agropecuario. 	<p>Falta de Asesoría y Asistencia técnica al sector Agropecuario y de autoservicio.</p>	<ul style="list-style-type: none"> Producciones del campo sin mercado y tierras improductivas. Abandono del sector Agropecuario Faltas de empleos. Comunidad consumista Emigración hacia otros estados o E.E.U.U. Problemas sociales (delincuencias). Falta de mantenimiento de caminos y carreteras.
<ul style="list-style-type: none"> Falta de empleos. No existe planificación 	<p>La desnutrición, en el Municipio</p>	<ul style="list-style-type: none"> Enfermedades y trastornos humanos.

<p>familiar en las comunidades.</p> <ul style="list-style-type: none"> • Problemas o adicciones. • No somos productores agropecuarios, de traspatio. • No se cuenta con programas gubernamentales de apoyo familiar. • No se tiene educación, para una alimentación balanceada. • Altos costos de los productos. 		<ul style="list-style-type: none"> • Falta de interés para las actividades cotidianas. • Deserción, en las escuelas. • Delincuencias • Muertes infantiles • Prostitución. • Problemas intrafamiliares.
<ul style="list-style-type: none"> • Formación de nuevas colonias. • Falta de priorización de proyectos. • Es un gasto más, para el municipio. • El proyecto no es redituable, por la cantidad de habitantes, que lo necesitan. • Falta de presupuestos económicos, en el municipio. 	<p>Falta de luz pública, en las comunidades.</p>	<ul style="list-style-type: none"> • Se fomenta la delincuencia. • Afecta, para el traslado de personas enfermas. • No existe establecimientos de comercio.
<ul style="list-style-type: none"> • Crecimiento exponencial de la población. • Deforestación • Contaminación de los mantos acuíferos. • Mal estado de la red y falta de infraestructura. • Falta de financiamiento a las inversiones • Falta de reglamento de uso y aprovechamiento del H2O 	<p>Escasez del agua potable.</p>	<ul style="list-style-type: none"> • Falta de infraestructura para el agua potable. • Ampliaciones, rehabilitaciones de las diferentes redes de agua como construcción de nuevos sistemas. • Enfermedades digestivas • Conflictos sociales. • Desplazamiento humano.
<ul style="list-style-type: none"> • Falta de cultura y de educación ambiental, en las escuelas. • Falta de un plan de mantenimiento de lugares 	<p>Contaminación de ríos y suelos</p>	<ul style="list-style-type: none"> • Erosión de los suelos. • Muerte de los animales acuíferos. • Tierras infértiles • Basureros.

<ul style="list-style-type: none"> de distracción. Falta de asesoría para el manejo de residuos del campo y de agroquímicos Falta de un reglamento municipal, para el mantenimiento de los recursos naturales Falta la construcción de un relleno sanitario, 		<ul style="list-style-type: none"> Falta de explotación turística Enfermedades humanas Perdidas de cultivos Enfermedades en los animales.
--	--	---

Árbol de soluciones

CONJUNTO DE SOLUCIONES	SOLUCIÓN ESTRATÉGICA	CONDICIÓN POSITIVA A FUTURO
<ul style="list-style-type: none"> Productores organizados y gestores de proyectos integrales productivos. Caminos y carreteras en buen estado y transporte de motor disponible o bestias. Maquinas con alta tecnología. Técnicos entusiastas, para apoyo al campo. 	<p>Falta de Asesoría y Asistencia técnica al sector Agropecuario y de autoservicio.</p>	<ul style="list-style-type: none"> Altas tecnologías productivas en el sector. Sector Agropecuario rentable Mano de obra solicitada y autoempleos Comunidad productiva. Paisanos que regresan de emigrantes, a cultivar sus tierras. Ocupación del tiempo disponible, en labores de aprovechamiento. Pavimentaciones o revestimientos de carreteras.
<ul style="list-style-type: none"> Mayor % de habitantes empleados. Planificación familiar Menores problemas sociales. Productores extensivos o intensivos, del sector agropecuario Intervención del DIF, para apoyos Gubernamentales, para las familias. Alimentaciones balanceadas Menor compra de 	<p>Buena Nutrición en los habitantes del Municipio.</p>	<ul style="list-style-type: none"> Habitantes sanos Personas activas y fomentadoras de empleos. Mayor índice de niños y jóvenes, que terminan sus licenciaturas. Menor número de muertes infantiles. Armonía intrafamiliar

<p>productos, por la autoproducción.</p>		
<ul style="list-style-type: none"> • Colonias nuevas, con luz publica • priorización de proyectos. • Gasto económico necesario y redituable, para el municipio. 	<p>Luz pública, en las comunidades.</p>	<ul style="list-style-type: none"> • Comunidades o colonias con alta seguridad. • Acceso de caminos o carreteras a cualquier hora de la noche. • Establecimientos comerciales de comercios, por las noches.
<ul style="list-style-type: none"> • Psicología ambiental en educación inicial, primaria. • Reglamento de conservación ambiental. • Asesoría para el manejo de residuos del campo y de agroquímicos 	<p>Ríos y suelos con buen manejo ambiental.</p>	<ul style="list-style-type: none"> • Suelos protegidos o que tienen plan, para la prevención de erosiones. • Sobre vivencia de animales acuíferos y criaderos. • Tierras productivas • Basureros, bien manejados ecológicamente. • Recreaciones naturales visitadas por habitantes del municipio y de municipios vecinos. • Sanidad humana, garantizable • Cultivos y animales sanos.

9.- LÍNEAS DE ACCIÓN, PROYECTOS ESTRATÉGICOS Y ESPECÍFICOS, DEL PLAN MUNICIPAL DEL MUNICIPIO DE CONSTANCIA DEL ROSARIO. 2011 – 2013. LOS CUALES SERÁN CONTEMPLADOS A CORTO, MEDIANO Y LARGO PLAZO.

TABLA 1.- ESTRATEGIAS DE DESARROLLO DEL EJE SOCIAL.

EJE	LÍNEA ESTRATEGICA	PROYECTO ESTRATEGICO	PROYECTO ESPECIFICO	LOCALIDAD	RESPONSABLES.
SOCIAL	DESARROLLO SOCIAL DEL MUNICIPIO DE CONSTANCIA DEL ROSARIO.	CONSOLIDACIÓN DE LA INFRAESTRUCTURA SOCIAL DEL MUNICIPIO DE CONSTANCIA DEL ROSARIO.	Pavimentación de calles del Municipio.	C. Rosario.	Habitantes, Regidor de Obras, CDSM, H. Ayuntamiento.
			Pavimentación de carreteras del Municipio.	Rancho Viejo, Sta. Ma. Pueblo Nuevo, San José Yosocañu, Santa Cruz Rio Venado.	Habitantes, Agentes Municipales Regidor de Obras, CDSM, H. Ayuntamiento. SCT.
			Rehabilitación integral de los centros de Salud.	Municipio de Constancia del rosario.	Responsables del Centro de Salud, representantes de las comunidades, Direcciones de Salud y DDR y SSO, IMSS.
			Mejoramiento de Vivienda.	Municipio de Constancia del Rosario.	Agentes Municipales, DDRS y Regiduría de Obras, SEDESOL, CDI.

TABLA 2.- ESTRATEGIAS DE DESARROLLO DEL EJE HUMANO.

EJE	LINEA ESTRATEGICA	PROYECTO ESTRATEGICO	PROYECTO ESPECIFICO	LOCALIDAD	RESPONSABLES.
<p>HUMANO</p> <p>DESARROLLO INTELECTUAL HUMANO, EN EL MUNICIPIO DE ROSARIO.</p>	<p>EL C. DE</p> <p>EL MUNICIPIO DE ROSARIO.</p>	<p>ESTRATEGIAS DE DESARROLLO HUMANO EN EL MUNICIPIO.</p>	<p>Promover INEA.</p>	<p>Municipio de Constanza del Rosario.</p>	<p>Personas interesadas, Agentes Municipales, Regidor de Educación y DIF.</p>
			<p>Gestión y construcción de albergues escolares.</p>	<p>Municipio de Constanza del Rosario.</p>	<p>Habitantes y Agentes Municipales, instituciones educativas,, Regidor de Educación y DIF.</p>
			<p>Desayunos escolares, en las instituciones educativas.</p>	<p>Municipio de Const. Del Rosario.</p>	<p>Agentes Municipales, instituciones educativas, Regidor de Educación y DIF.</p>
			<p>Fomento del deporte, en todas las edades y sexo.</p>	<p>Municipio de Const. Del Rosario.</p>	<p>Instituciones educativas, Equipos deportivos, Regidor de educación.</p>
			<p>Promover los derechos humanos.</p>	<p>Municipio de Constanza del Rosario.</p>	<p>Instituciones educativas, DIF, Regidor de Educación, Sindico Municipal.</p>
			<p>Promover eventos culturales y fiestas populares o feria anual.</p>	<p>Municipio de Constanza del Rosario.</p>	<p>Agentes Municipales, Regidor de Educación, DIF.</p>
			<p>Instalación de casa de la cultura.</p>	<p>Comunidad de Constanza del Rosario.</p>	<p>DIF Y CDSM, Pte. Municipal.</p>
			<p>Gestión de becas, para alumnos sobresalientes en conocimiento y de bajo recursos.</p>	<p>Municipio de Constanza del Rosario.</p>	<p>DIF, Regiduría de Educación, Inst. Educativas y alumnos interesados.</p>

TABLA 3.- ESTRATEGIAS DE DESARROLLO DEL EJE AMBIENTAL.

EJE	LINEA ESTRATEGIA	PROYECTO ESTRATEGICO	PROYECTO ESPECIFICO	LOCALIDAD	RESPONSABLES
AMBIENTAL	USO Y MANEJO SUSTENTABLE DE LOS RECURSOS NATURALES DEL MUNICIPIO.	PROTECCIÓN INTEGRAL DE LOS RECURSOS NATURALES. Y	Apertura del Área Ecología municipal.	H. Ayuntamiento.	CDSM y Ayuntamiento municipal.
			Prevención y control de los accidentes forestales.	Municipio de Constancia del Rosario.	Habitantes, Agente Municipal y Comité de protección Civil. Inst. Gubernamentales.
			Establecimientos de viveros de arboles forestales y frutales.	Municipio de Constancia del Rosario.	Habitantes interesados, Agente municipal, Dirección de Ecología y Director de Desarrollo Rural y SAGARPA.
			Reglamento para la protección y manipuleo de los animales silvestres.	Municipio de Constancia del Rosario.	CDSM, Agentes Municipales, Dirección de Ecología y Dirección de Desarrollo Rural y SAGARPA.
			Reglamento para la protección y manipuleo de los Recursos naturales.	Municipio de Constancia del Rosario.	CDSM, Agentes Municipales, Dirección de Ecología y Dirección de Desarrollo Rural y SAGARPA.
			Establecimiento de una UMA, de Venado cola blanca e iguanas.	Sta. Cruz, Río Venado, Constancia del Rosario.	Persona interesada, Agente Municipal, Dirección de Ecología y DDRS y SAGARPA.
			Manejo de los residuos orgánicos e inorgánicos.	Municipio de Constancia del Rosario.	Habitantes, agente municipales, representantes de barrios y delegaciones, Direcciones de DRS Y Ecología, CDI y SEDESOL.

			Conservación y mantenimiento de los mantos acuíferos.	Municipio de Constanza del Rosario.	Habitantes, agente municipales, representantes de barrios, Direcciones de DRS Y Ecología. Regidor de Agua Potable.
			Prevención y control de la producción de aguas negras.	Comunidad de Constanza del Rosario.	Director de Ecología. CDSM, DDRS y Pte. Municipal.

TABLA 4.- ESTRATEGIAS DE DESARROLLO DEL EJE ECONÓMICO.

EJE	LINEA ESTRATEGICA	PROYECTO ESTRATEGICO	PROYECTO ESPECIFICO	LOCALIDAD	RESPONSABLES
			Establecimiento de granjas de aves de traspatio.	Sta. Cruz Rio Venado, San. José Yosocañu, Sta. Ma. Pueblo Nuevo.	Personas interesadas, Agente Municipal, DDRS, SEDER y CDI.
			Instalación de un tianguis comercial.	Comunidad de Constanza del Rosario.	Personas interesadas, DDRS, Regidor de Obras, Pte. Municipal, CDSM.
			Adquisición de cerdos, con finalidad comercial.	Municipio de Constanza del Rosario.	Personas interesadas, DDRS, SEDER y CDSM.

<p>ECONOMICO</p>	<p>DESARROLLO ECONOMICO INTEGRAL EN EL MUNICIPIO DE CONSTANCIA DEL ROSARIO.</p>	<p>FOMENTO INTEGRAL DE LA PRODUCCION AGROPECUARIA.</p>	<p>Establecimiento de carnicerías de cerdo y pollerías.</p>	<p>C. Rosario, Sta. Ma. Pueblo Nuevo.</p>	<p>Personas interesadas, DDRS y CDSM.</p>
			<p>Paquetes tecnológicos, para mejorar la producción del campo. (Granos básicos y sus variedades).</p>	<p>Municipio de Constancia del Rosario.</p>	<p>Productores Agrícolas del Municipio, DDRS y SEDER.</p>
			<p>Establecimiento de huertos de traspatios, para la producción de hortalizas.</p>	<p>Municipio de Constancia del Rosario.</p>	<p>Personas interesadas, DDRS.</p>
			<p>Establecimiento de invernaderos para la producción de hortalizas.</p>	<p>Rio Venado, Sta. Ma. Pueblo Nuevo.</p>	<p>Personas interesadas, DDRS y SEDER.</p>
			<p>Generación de Microempresas y servicios.</p>	<p>Municipio de Constancia del Rosario.</p>	<p>Personas interesadas, DDRS y SEDER.</p>
			<p>Asesoría y asistencia técnica al sector Agropecuario.</p>	<p>Municipio de Constancia del Rosario.</p>	<p>Director de Desarrollo Rural y personas interesadas.</p>
			<p>Construcción del Mercado Municipal.</p>	<p>C. Rosario.</p>	<p>Personas interesadas, DDRS, CDSM, Regidor de Obras, Regidor de Hacienda, Pte. Municipal y SEDESOL, FUNDACIÓN PRODUCE.</p>
			<p>Establecimiento de Tortillería Mpal. Que favorezca a la economía integral del Municipio.</p>	<p>C. Rosario.</p>	<p>CDSM. DDRS. Y personas interesadas.</p>

TABLA 5.- ESTRATEGIAS DE DESARROLLO DEL EJE INSTITUCIONAL.

EJE	LINEA DE ACCIÓN	PROYECTO ESTRATEGICO	PROYECTO ESPECIFICO	LOCALIDAD	RESPONSABLES.
INSTITUCIONAL	ADMINISTRACIÓN DE RECURSOS ECONOMICOS, PARA EL DESARROLLO INTEGRAL DEL MPO.	DISTRIBUCIÓN DE LOS RECURSOS ECONOMICOS, EN PROYECTO DE PRIORIZACIÓN PARA EL DESARROLLO DEL MPO.	Destinar mayor cantidad de recursos económicos del ramo 33 y del fondo 4, para el sector Agropecuario.	H. Ayuntamiento y CDSM.	CDSM. Y DDRS.
			Abrir una Dirección de Desarrollo Rural y de Salud, para el desarrollo del Mpo.	H. Ayuntamiento Mpal.	CDSM.
			Gestionar Apoyos económicos, ante instituciones de gobierno o instituciones extranjeras.	H. Ayuntamiento Mpal.	DIF, CDSM Y H. Ayuntamiento. Mpal.
			Apoyar a la policía Municipal, con equipo necesario, para el buen desenvolvimiento de sus servicios.	Municipio de Constancia del Rosario.	DDRS, Pte. Municipal, Agente Municipal y CDSM.

10.- PROYECTOS CON TEMPLADOS Y PRIORIZADOS, PARA LA ADMINISTRACIÓN 2011 – 2013.

TABLA 6.- PROYECTOS CON TEMPLADOS Y PRIORIZADOS, PARA EL PERIODO 2011-2013.
(EJE SOCIAL Y HUMANO).

EJES	ENERO	FEBRERO	MARZO	ABRIL	MAYO	JUNIO
SOCIAL	Gestión para la rehabilitación y adquisición de Industrias Rurales	Gestión para la rehabilitación y adquisición de Industrias Rurales	Gestión para la rehabilitación y adquisición de Industrias Rurales	Rehabilitación integral de los centros de Salud	Rehabilitación de Instituciones educativas	Rehabilitación de Instituciones educativas
	Pavimentación de calles del Municipio	Pavimentación de calles del Municipio	Pavimentación de calles del Municipio	Construcción y rehabilitación de Instituciones educativas	Apertura y rehabilitación de caminos	Apertura y rehabilitación de caminos
		Construcción y rehabilitación de Instituciones educativas	Gestión de escuelas de nivel superior y superior que son necesarias para el municipio como en las comunidades.	Gestión de escuelas de nivel medio superior y superior que son necesarias para el municipio como en las comunidades.	Ampliación y rehabilitación de redes de energía eléctrica en las comunidades como en la cabecera municipal.	
	JULIO	AGOSTO	SEPTIEMBRE	OCTUBRE	NOVIEMBRE	DICIEMBRE
	Rehabilitación integral de los centros de Salud	Ampliación y rehabilitación de redes de energía eléctrica en las comunidades como en la cabecera municipal.	Ampliación y rehabilitación de redes de energía eléctrica en las comunidades como en la cabecera municipal.		Pavimentación de calles del Municipio.	Pavimentación de calles del Municipio.
HUMANO	ENERO	FEBRERO	MARZO	ABRIL	MAYO	JUNIO
	Promover INEA.	Promover INEA.			Promover los derechos humanos.	
			Construcción y rehabilitación integral de los sistemas de agua potable	Construcción y rehabilitación integral de los sistemas de agua potable	Promover eventos culturales y fiestas populares.	
	JULIO	AGOSTO	SEPTIEMBRE	OCTUBRE	NOVIEMBRE	DICIEMBRE
	Gestión de becas, para alumnos sobresalientes en conocimientos y de bajo recursos.	Gestión de becas, para alumnos sobresalientes en conocimientos y de bajo recursos.	Gestión de becas, para alumnos sobresalientes en conocimientos Y de bajo recursos.	Fomento del deporte, en todas las edades y sexo.	Promover eventos culturales y fiestas populares.	

	Gestión y construcción de albergues escolares.	Gestión y construcción de albergues escolares.	Gestión y construcción de albergues escolares.	Promover eventos culturales y fiestas populares.	
	Desayunos escolares, en las instituciones educativas.	Desayunos escolares, en las instituciones educativas.	Desayunos escolares, en las instituciones educativas.	Realizar la Feria Anual.	

**TABLA 7.- PROYECTOS CON TEMPLADOS Y PRIORIZADOS, PARA EL PERIODO 2011-2013.
(EJE AMBIENTAL Y ECONÓMICO).**

EJES	ENERO	FEBRERO	MARZO	ABRIL	MAYO	JUNIO
AMBIENTAL	Apertura del Área Ecología municipal.	Prevención y control de los accidentes forestales.	Prevención y control de los accidentes forestales.	Conservación y mantenimiento de los mantos acuíferos.	Conservación y mantenimiento de los mantos acuíferos.	Conservación y mantenimiento de los mantos acuíferos.
	Prevención y control de los accidentes forestales.	Reglamento para la protección y manejo de los animales silvestres.	Conservación y mantenimiento de los mantos acuíferos.			
	JULIO	AGOSTO	SEPTIEMBRE	OCTUBRE	NOVIEMBRE	DICIEMBRE
	Establecimientos de viveros de arboles forestales y frutales.	Establecimientos de viveros de arboles forestales y frutales.	Establecimientos de viveros de arboles forestales y frutales.	Prevención y control de los accidentes forestales.	Prevención y control de los accidentes forestales.	Prevención y control de los accidentes forestales.
				Manejo de los residuos orgánicos e inorgánicos.		
ECONOMICO	ENERO	FEBRERO	MARZO	ABRIL	MAYO	JUNIO
	Asesoría y asistencia técnica al sector Agropecuario.	Asesoría y asistencia técnica al sector Agropecuario.	Asesoría y asistencia técnica al sector Agropecuario.	Asesoría y asistencia Técnica al sector Agropecuario.	Asesoría y asistencia Técnica al sector Agropecuario.	Asesoría y asistencia Técnica al sector Agropecuario.
	Adquisición de cerdos, con finalidad comercial.	Adquisición de cerdos, con finalidad comercial.	Adquisición de cerdos, con finalidad Comercial.			

	Establecimiento de granjas de aves de traspatio.	Establecimiento de granjas de aves de traspatio.	Establecimiento de granjas de aves de traspatio.	Establecimiento de granjas de aves de traspatio.	Establecimiento de granjas de aves de traspatio.	Paquetes tecnológicos, para mejorar la producción del campo. (Granos básicos y sus variedades).
	Establecimiento de granjas de aves de traspatio. Que favorezca a la economía Integral del Municipio.	Establecimiento de granjas de aves de traspatio. Que favorezca a la economía Integral del Municipio.	Establecimiento de granjas de aves de traspatio.	Establecimiento de granjas de aves de traspatio.	Establecimiento de granjas de aves de traspatio.	Paquetes tecnológicos, para mejorar la producción del campo. (Granos básicos y sus variedades).
	JULIO	AGOSTO	SEPTIEMBRE	OCTUBRE	NOVIEMBRE	DICIEMBRE
	Asesoría y asistencia técnica al sector Agropecuario.	Asesoría y asistencia técnica al sector Agropecuario.	Asesoría y asistencia técnica al sector Agropecuario.	Asesoría y asistencia técnica al sector Agropecuario.	Asesoría y asistencia técnica al sector Agropecuario.	Asesoría y asistencia técnica al sector Agropecuario.
	Establecimiento de huertos de traspacios, para la producción de hortalizas.	Establecimiento de huertos de traspacios, para la producción de hortalizas.				

**TABLA 8.- PROYECTOS CON TEMPLADOS Y PRIORIZADOS, PARA EL PERIODO 2011-2013.
(EJE INSTITUCIONAL).**

EJE INSTITUCIONAL	ENERO	FEBRERO	MARZO	ABRIL	MAYO	JUNIO
	Abir una Dirección de Desarrollo Rural y de Salud, para el desarrollo del Mpo.	Apoyar a la policía Municipal, con equipo necesario, para el buen desenvolvimiento de sus servicios.	Gestionar Apoyos económicos, ante instituciones de gobierno o instituciones extranjeras.	Gestionar Apoyos económicos, ante instituciones de gobierno o instituciones extranjeras.	Gestionar Apoyos económicos, ante instituciones de gobierno o instituciones extranjeras.	
	Reconstituir el CDSM.					
	Destinar mayor cantidad de recursos económicos del ramo 33 y del fondo III, para el sector Agropecuario.					
	JULIO	AGOSTO	SEPTIEMBRE	OCTUBRE	NOVIEMBRE	DICIEMBRE

**TABLA 9.- PROYECTOS CON TEMPLADOS Y PRIORIZADOS, PARA EL PERIODO 2011-2013.
(EJE SOCIAL Y HUMANO).**

EJES	ENERO	FEBRERO	MARZO	ABRIL	MAYO	JUNIO
SOCIAL		Rehabilitación de Instituciones educativas		Construcción de puentes vehiculares como peatonales	Construcción de puentes vehiculares como peatonales	Rehabilitación integral de los centros de Salud
		Mejoramiento de Vivienda	Mejoramiento de Vivienda	Mejoramiento de Vivienda	Mejoramiento de Vivienda	
	JULIO	AGOSTO	SEPTIEMBRE	OCTUBRE	NOVIEMBRE	DICIEMBRE
	Rehabilitación integral de los centros de Salud	Pavimentación de carreteras del Municipio.	Pavimentación de calles del Municipio.	Rehabilitación de Instituciones educativas	Mejoramiento de Vivienda	
HUMANO	ENERO	FEBRERO	MARZO	ABRIL	MAYO	JUNIO
	Promover INEA.	Promover INEA.			Promover los derechos humanos.	
			Instalación de casa de la cultura	Instalación de casa de la cultura	Promover eventos culturales y fiestas populares.	Promover eventos culturales y fiestas populares.
	JULIO	AGOSTO	SEPTIEMBRE	OCTUBRE	NOVIEMBRE	DICIEMBRE
	Gestión de becas, para alumnos sobresalientes en conocimientos y de bajo recursos.	Gestión de becas, para alumnos sobresalientes en conocimientos y de bajo recursos.	Gestión de becas, para alumnos sobresalientes en conocimientos y de bajo recursos.	Fomento del deporte, en todas las edades y sexo	Promover eventos culturales y fiestas populares.	
	Gestión y construcción de albergues escolares.	Gestión y construcción de albergues escolares.	Gestión y construcción de albergues escolares.	Promover eventos culturales y fiestas populares.		
	Desayunos escolares, en las instituciones educativas.	Desayunos escolares, en las instituciones Educativas.	Desayunos escolares, en las instituciones Educativas.			

**TABLA 10.- PROYECTOS CON TEMPLADOS Y PRIORIZADOS, PARA EL PERIODO 2011-2013.
(EJE ECONÓMICO Y HUMANO).**

EJES	ENERO	FEBRERO	MARZO	ABRIL	MAYO	JUNIO
AMBIENTAL	Prevención y control de los accidentes Forestales.	Prevención y control de los Accidentes forestales.	Prevención y control de los Accidentes forestales.	Manejo de los residuos Orgánicos e inorgánicos.	Manejo de los residuos Orgánicos e inorgánicos.	Manejo de los residuos Orgánicos e inorgánicos.
	Gestión para el establecimiento de una UMA, de Venado Cola blanca e iguanas.	Manejo de los residuos Orgánicos e inorgánicos.	Manejo de los residuos Orgánicos e inorgánicos.			
	Manejo de los residuos Orgánicos e inorgánicos.					
	JULIO	AGOSTO	SEPTIEMBRE	OCTUBRE	NOVIEMBRE	DICIEMBRE
	Manejo de los residuos Orgánicos e inorgánicos.	Manejo de los residuos Orgánicos e inorgánicos.	Manejo de los residuos Orgánicos e inorgánicos.	Manejo de los residuos Orgánicos e inorgánicos.	Manejo de los residuos Orgánicos e inorgánicos.	Manejo de los residuos Orgánicos e inorgánicos.
	Establecimiento de invernaderos para la producción de hortalizas	Asesoría y asistencia técnica al sector Agropecuario.	Establecimiento de una UMA, de Venado cola blanca e iguanas.	Prevención y control de los accidentes forestales.	Prevención y control de los accidentes forestales.	Prevención y control de los accidentes forestales.
ECONOMICO	Generación de Microempresas Y servicios.	Generación de Microempresas y servicios	Establecimiento de carnicerías de cerdo y pollerías.	Establecimiento de carnicerías de cerdo Y pollerías.	Generación de Microempresas Y servicios.	Asesoría y asistencia Técnica al sector Agropecuario.
	Establecimiento de granjas de aves de traspatio.	Establecimiento de granjas de aves de traspatio.	Asesoría y asistencia técnica al sector Agropecuario.	Asesoría y asistencia técnica al sector Agropecuario.	Asesoría y asistencia Técnica al sector Agropecuario.	Establecimiento de huertos de traspatios, para la producción de hortalizas.
	Asesoría y asistencia técnica al sector Agropecuario.	Asesoría y asistencia técnica al sector Agropecuario.	Establecimiento de invernaderos para la producción de hortalizas	Generación de Microempresas y servicios.		
	JULIO	AGOSTO	SEPTIEMBRE	OCTUBRE	NOVIEMBRE	DICIEMBRE
	Asesoría y asistencia Técnica al sector Agropecuario.	Asesoría y asistencia técnica al sector Agropecuario.	Asesoría y asistencia técnica al sector Agropecuario.	Asesoría y asistencia técnica al sector Agropecuario.	Asesoría y asistencia técnica al sector Agropecuario.	Asesoría y asistencia técnica al sector Agropecuario.

TABLA 12.- PROYECTOS ESPECÍFICOS. QUE SE PROPONEN PARA LA ADMINISTRACIÓN 2014 – 2016.

EJES							
SOCIAL	Gestión de Instituciones de Nivel Medio Superior.	Mejoramiento de Vivienda					
HUMANO	Promover INEA.	Desayunos escolares, en las instituciones educativas.	Fomento del deporte, en todas las edades y sexo.	Promover los derechos humanos.	Promover eventos culturales y fiestas populares.	Gestión de becas, para alumnos sobresalientes en conocimientos y de bajo recursos.	
AMBIENTAL	Prevención y control de la producción de Aguas negras.	Prevención y control de los accidentes forestales.	Establecimientos de viveros de arboles forestales y frutales.	Establecimiento de una UMA, de Venado cola blanca e iguanas.	Prevención y control de la producción de aguas negras.		
ECONOMICO	Construcción del Mercado Municipal.	Asesoría y asistencia técnica al sector Agropecuario.					
INSTITUCIONAL	Destinar mayor cantidad de recursos económicos del ramo 33 y del fondo III, para el sector Agropecuario.	Abrir una Dirección de Desarrollo Rural y de Salud, para el desarrollo del Mpo.	Gestionar económicos, ante instituciones de gobierno o instituciones extranjeras.	Reconstituir el CDSM			

TABLA 13.- PROYECTOS ESPECÍFICOS. QUE SE PROPONEN PARA LA ADMINISTRACIÓN 2017 – 2019 Y 2020 – 2022.

EJES							
SOCIAL	Gestión del Hospital de Segundo Nivel						
HUMANO	Promover INEA.	Desayunos escolares, en las instituciones educativas.	Fomento del deporte, en todas las edades y sexo.	Promover los derechos humanos.	Promover eventos culturales y fiestas populares.	Gestión de becas, para alumnos sobresalientes en conocimientos y de bajo recursos.	
AMBIENTAL	Prevención y control de los accidentes forestales.	Establecimientos de viveros de arboles forestales y frutales.	Establecimiento de una UMA, de Venado cola blanca e iguanas.	Prevención y control de la producción de aguas negras.			
ECONOMICO	Construcción del Mercado Municipal.						
INSTITUCIONAL	Destinar mayor cantidad de recursos económicos del ramo 33 y del fondo 3, para el sector Agropecuario.	Gestionar Apoyos económicos, ante instituciones de gobierno o instituciones extranjeras.	Reconstituir el CDSM.				

BIBLIOGRAFIA.

SERRANO CARRETO, ENRIQUE., ET AL. INDICADORES SOCIOECONÓMICOS DE LOS PUEBLOS INDÍGENAS DE MÉXICO, 2005: INI: PNUP: CONAPO, MÉXICO.

INSTITUTO NACIONAL DE ESTADÍSTICA GEOGRAFÍA E INFORMÁTICA. ANUARIO ESTADÍSTICO. OAXACA. ED. 2010. T.I. MÉXICO. PP. 1-553.

INSTITUTO NACIONAL DE ESTADÍSTICA GEOGRAFÍA E INFORMÁTICA. ANUARIO ESTADÍSTICO. OAXACA. ED. 2010. T.II. MÉXICO. PP. 553-971.

INSTITUTO NACIONAL DE ESTADÍSTICA GEOGRAFÍA E INFORMÁTICA. RESULTADOS DEFINITIVOS DEL II CONTEO DE POBLACIÓN Y VIVIENDA 2010.

GOBIERNO DEL ESTADO DE OAXACA. PERIÓDICO OFICIAL DEL RAMO 28, TOMO, LXXXIV, DICIEMBRE 31 2002, TOMO, LXXXV, DICIEMBRE 30 2003 Y TOMO LXXXVI, DICIEMBRE 30 2004, RAMO 33, TOMO LXXXV, ENERO 28 2003, TOMO LXXXVI, ENERO 30 2004 Y TOMO LXXXVII, ENERO 29 DE 2005.

INFORMACIÓN OBTENIDA POR LA RECOPIACIÓN DEL DIAGNOSTICO Y PLAN MUNICIPAL 2007. DEL H. AYUNTAMIENTO CONSTITUCIONAL DE CONSTANCIA DEL ROSARIO.

INFORMACIÓN OBTENIDA DEL CDSM. 2011. DEL H. AYUNTAMIENTO DE CONSTANCIA DEL ROSARIO.

ANEXOS

ANEXO 1.- TOPONIMIA DE LAS COMUNIDADES, DEL MUNICIPIO DE CONSTANCIA DEL ROSARIO.

Nombre común de la comunidad	Significado en Castellano.	Límites de la comunidad
San José Yosocañu (Mixteco)	Llano del Cañón.	Poniente: San Juan Piñas y Guerrero, Norte: Cerro Pájaro, Oriente: Río Lagarto y Sur: Cerro Cabeza.
Rancho Viejo	Era una comunidad con muchos animales.	Poniente: Santa María, Norte: Santa María Pueblo Nuevo, Oeste: Constancia del Rosario Sur: Tierra Colorada.
Río Venado	Existe una piedra que parece venado.	Poniente: Lázaro y Cerro Cabeza. Norte: Río Lagarto, Oeste: Río Humo y Sur: Llano Nopal.
Santa Ana Rayón	En honor a la Virgen Santa Ana	Norte: San Miguel Cópala, Sur: Guadalupe Yute, Poniente: Constancia del Rosario, Norte: Loma Bonita.
Santa Ma. Pueblo Nuevo (Antes Santa Rosa)	Por la Virgen Concepción de María	Norte: San Juan Cópala, Sur: Constancia del Rosario, Este y Oeste: San Juan Cópala Y C. Rosario
Constancia del Rosario	En triqui le llaman rancr-"choa" que quiere decir "hacienda o rancho". Constancia, porque hace constar que aquí existió anteriormente "el rosario" como población antes de la revolución. El nombre de rosario lo lleva en honor a la virgen del rosario, patrona del pueblo.	Sur: Putla de Guerrero, Sur: Santa María Pueblo Nuevo, Oriente: Santa Ana Rayón y Poniente: Rancho Viejo.
Loma Bonita	Loma Bonita	Norte: San Miguel Cópala, Sur: Santa Ana Rayón, Oriente: Gregorio de Alvarez y Poniente: Constancia del Rosario.

ANEXOS 2.-

MATRIZ DE PRIORIZACIÓN, PARA LOS PROYECTOS ESPECIFICOS, PARA SU EJECUCIÓN EN EL PERIODO 2011 Y 2013.

PROYECTOS ESPECIFICOS	1	2	3	4	5	6	7	8	FRECUENCIA	JERARQUIA
AMBIENTAL										
1.-Apertura del Área Ecología municipal.		1	1	4	1	1	1	1	6	1
2.- Prevención y control de los accidentes forestales.			2	2	2	2	7	2	5	2
3.- Establecimientos de viveros de arboles forestales y frutales.				3	5	3	3	3	4	3 Y7
4.- Reglamento para la protección y manipuleo de los animales silvestres.					4	4	7	4	3	4 Y 5
5.- Establecimiento de una UMA, de Venado cola blanca e iguanas.						5	7	4	3	6
6.- Manejo de los residuos orgánicos e inorgánicos.							7	7	2	8
7.- Conservación y mantenimiento de los mantos acuíferos.								7	4	
8.- Prevención y control de la producción de aguas negras.									0	

PROYECTOS ESPECIFICOS	1	2	3	4	5	6	7	8	FRECUENCIA	JERARQUIA
SOCIAL										
1.-Pavimentación de calles del Municipio.		1	3	4	5	1	1	1	4	3
2.- Pavimentación de carreteras del Municipio.			3	4	5	2	2	2	3	5
3.- Rehabilitación integral de los centros de Salud				3	3	3	3	3	7	4
4.- Rehabilitación de Instituciones educativas					5	4	4	4	5	1
5.- Rehabilitación y adquisición de Industrial Rurales						5	5	5	6	2
6.- Gestión de Instituciones de Nivel Medio Superior.							6	8	1	8
7.- Gestión del Hospital de Segundo Nivel								8	2	6
8.- Mejoramiento de Vivienda										7

PROYECTOS ESPECIFICOS	1	2	3	4	5	6	7	8	9	10	11	FRECUENCIA	JERARQUIA
ECONOMICO													11
1.-Establecimiento de granjas de aves de traspatio.													9

**ANEXO 3.- ACTA DE INTEGRACIÓN DEL CONCEJO DE DESARROLLO
SOCIAL MUNI**