

ATATLAHUCA

TIERRA COLORADA ENTRE DOS RIOS



PLAN MUNICIPAL DE DESARROLLO RURAL SUSTENTABLE DEL MUNICIPIO DE SAN ESTEBAN ATATLAHUCA 2011-2013

ELABORADO POR EL CONSEJO DE DESARROLLO RURAL Y H. AYUNTAMIENTO

INDICE

| | TEMAS | PAG. |
|------------|--|------|
| I | MENSAJE DEL PRESIDENTE | 6 |
| II | LINEAMIENTOS | 7 |
| III | MARCO DE REFERENCIA. | 8 |
| | 3.1. EN LO JURÍDICO Y NORMATIVO. | 8 |
| | 3.2. EN LO METODOLÓGICO. | 9 |
| IV | DIAGNOSTICO PARTICIPATIVO | 10 |
| | 4.1. EJE AMBIENTAL | 11 |
| | 4.1.1. UBICACIÓN GEOGRAFICA | 12 |
| | 4.1.2. FISIOGRAFIA | 12 |
| | 4.1.3 EXTENCION TERRITORIAL | 12 |
| | 4.1.4 TIPO DE SUELO | 12 |
| | 4.1.5 OROGRAFIA | 13 |
| | 4.1.6 CLIMA | 14 |
| | 4.1.7 HIDROLOGIA | 15 |
| | 4.1.8 FLORA | 16 |
| | 4.1.8 FAUNA SILVESTRE | 18 |
| | 4.1.10 DESCRIPCION DEL PATRON DE LOS RECURSOS NATURALES | 19 |
| | 4.1.11 CONTAMINACION AMBIENTAL | 20 |
| | 4.1.12 PATRON DE ASENTAMIENTOS HUMANOS | 21 |
| | 4.1.13 PROBLEMÁTICA | 21 |
| | 4.2 EJE SOCIAL | 22 |
| | 4.2.1 PERFIL SOCIODEMOGRAFICO Y POLITICO | 22 |
| | 4.2.2 ORGANIZACIÓN Y CONVIVENCIA | 22 |
| | 4.2.3 INDICADORES DE DESARROLLO SOCIAL | 22 |
| | 4.2.4 PATRON DE EFECTOS DE MIGRACION | 22 |
| | 4.2.5 ORGANIZACIONES | 23 |
| | 4.2.6 INSTITUCIONES EN EL MUNICIPIO | 28 |
| | 4.2.7 ORGANIZACIONES SOCIALES Y SE RELACION CON EL MUNICIPIO | 28 |
| | 4.2.8 RELACIONES DE PODER | 28 |
| | 4.2.9 TENDENCIA DE DESARROLLO DE LAS ORGANIZACIONES | 29 |

| | |
|--|-----------|
| 4.2.10 INFRAESTRUCTURA SOCIAL | |
| 4.2.11 SUJETOS SOCIALES | 29 |
| 4.2.12 PROBLEMATICAS | 33 |
| 4.3. EJE HUMANO. | 33 |
| 4.3.1. ANTECEDENTES HISTÓRICOS | 33 |
| 4.3.2. INDICADORES DE DESARROLLO HUMANO | 34 |
| 4.3.3. POBLACION | 34 |
| 4.3.4 ORDENAMIENTO TERRITORIAL Y ASENTAMIENTOS HUMANOS | 35 |
| 4.3.5. COMUNICACION | 35 |
| 4.3.6 ABASTO RURAL | 36 |
| 4.3.7 SALUD | 36 |
| 4.3.8 ALCOHOLISMO Y DROGADICCION | 36 |
| 4.3.9 VIOLENCIA INTRAFAMILIAR | 37 |
| 4.3.10 DESINTEGRACIÓN FAMILIAR | 37 |
| 4.3.11 EDUCACION | 37 |
| 4.3.12 ANALFABETIZACION | 37 |
| 4.3.13 NECESIDADES DE CAPACITACIÓN | 39 |
| 4.3.14 TRADICION | 39 |
| 4.3.15 RELIGION | 39 |
| 4.3.16 VALORES | 40 |
| 4.3.17 CULTURA | 41 |
| 4.3.17.1 COSTUMBRES Y TRADICIONES | 41 |
| 4.3.17.2 LENGUA | 42 |
| 4.3.17.3 DANZA | 42 |
| 4.3.17.4 MUSICA | 42 |
| 4.3.17.5 FIESTAS | 42 |
| 4.3.18 FOMENTO DE LA CULTURA INDIGENA | 43 |
| 4.3.19 PROBLEMATICAS | 43 |
| 4.4. EJE ECONOMICO | 44 |
| 4.4.1. POBLACION ECONOMICAMENTE ACTIVA | 44 |
| 4.4.2 PRINCIPALES SISTEMAS DE PRODUCCIÓN | 45 |
| 4.4.2.1 AGRICOLA | 45 |
| 4.4.2.2 FORESTAL | 47 |
| 4.4.3 SISTEMA PRODUCTO | 47 |
| 4.4.4 DESCRIPCIÓN DE LAS CADENAS PRODUCTIVAS | 48 |
| 4.4.5 OTRAS ACTIVIDADES ECONOMICAS | 50 |

| | |
|--|-----------|
| 4.4.6 MINERIA | 50 |
| 4.4.7 ARTESANIA | 51 |
| 4.4.8 MERCADO DE SERVICIOS | 51 |
| 4.4.8.1.-MERCADO DE MANO DE OBRA | 51 |
| 4.4.8.2.-MERCADO DE BIENES Y SERVICIOS | 51 |
| 4.4.8.2.-MERCADO DE CAPITAL | 51 |
| 4.4.9 PRINCIPALES VENTAJAS COMPETITIVAS | 52 |
| 4.4.10 PROBLEMATICAS | 52 |
| 4.5. EJE INSTITUCIONAL | 53 |
| 4.5.1. SISTEMA DE CARGOS | 53 |
| 4.5.1. ORGANIGRAMA MUNICIPAL | 54 |
| 4.5.2 INFRAESTRUCTURA Y EQUIPO MUNICIPAL. | 55 |
| 4.5.3 INGRESOS MUNICIPALES | 58 |
| 4.5.4 REGLAMENTACION MUNICIPAL. | 60 |
| 4.5.5 PRESTACIÓN DE SERVICIOS | 60 |
| 4.5.6 CAPACIDAD ADMINISTRATIVA DEL H. AYUNTAMIENTO | 60 |
| 4.5.7 ORGANIZACIÓN AGRARIA. | 61 |
| 4.5.8. TRANSPARENCIA Y ACCESO A LA INFORMACIÓN PUBLICA | 61 |
| 4.5.9. FORTALECIMIENTO A LA PARTICIPACIÓN CIUDADANA | 61 |
| 4.5.10 PROBLEMATICAS | 61 |
| V PROBLEMATIZACION | 62 |
| 5.1. ANALISIS DE PROBLEMAS Y SOLUCIONES | 62 |
| VI PLAN MUNICIPAL | 67 |
| 6.1 OBJETIVOS ESTRATEGICOS | 67 |
| 6.2. LINEAS DE ACCION | 68 |
| 6.3 PROYECTOS ESTRATEGICOS | 69 |
| 6.4. INVOLUCRADOS EN EL PLAN | 73 |
| 6.5. ESTIMACION DE LA INVERSION | 79 |
| 6.6 PUESTA EN MARCHA DEL PLAN | 81 |
| 6.6.1. PROGRAMA DE ACTIVIDADES Y SEGUIMIENTO | 81 |
| VII CONCLUSIONES Y RECOMENDACIONES. | 88 |
| VIII ANEXOS. | 89 |

I.- MENSAJE DEL PRESIDENTE MUNICIPAL.

Es un honor para mí, ser presidente municipal de este municipio No. 133 de San Esteban Atláhuca; de los 570 existentes en el estado de Oaxaca y ser un elemento útil en el servicio municipal del pueblo al lado del C. Lic. Gabino Cué Monteagudo Gobernador Constitucional de nuestro estado y sobre todo agradecer a los habitantes que me dieron la oportunidad de servirle con honestidad, honradez y transparencia los recursos público que la federación y el estado aporta para este municipio, porque quiero servirle con verdadera vocación de ser un gestor comunitario al servicio de este pueblo tan bonito y hermoso que es mi Atláhuca, garantizando así la credibilidad, armonía y la paz social de mis habitantes, en los trabajos de infraestructura básica, en educación, alimentación y salud.

Propiciaré un ambiente de cordialidad, entusiasmos y de calidad moral con todos los ciudadanos del pueblo, porque de ellos dependerá, para evitar a lo máximo la discriminación, el egoísmo, la envidia y lo más grave, el enfrentamiento social entre los habitantes.

Regularé la participación ciudadana mediante la elaboración de una ley interna municipal incluyendo en ella los artículos para los próximos comicios electorales conforme a los usos y costumbres e invitaré a todos a la concientización y a la formación de criterios propios para dirigir con autonomía su destino y el destino del pueblo sin manipuleos de ideologías ni promoción de votos.

Coordinaré los esfuerzos de gestiones con los integrantes de Bienes comunales, representantes de los grupos de producción y asociación civil, ya que todos tenemos la corresponsabilidad, para el desarrollo de nuestro pueblo.

Seguiré impulsando los trabajos de impacto local y regional, para transformar el desarrollo del pueblo a fin de ubicarlo como un municipio de desarrollo sustentable, para la región.

Por lo tanto, tengo como fin, que este plan municipal de desarrollo se enfoque a los objetivo y metas a alcanzar mediante la aplicación de los 5 ejes de estudio y análisis siendo los siguientes: ejes; ambiental, social, humano, institucional y económico, para así detectar la situación real y problemática que se vive en el municipio y sus diferentes localidades, mismas que se trabajarán en el presente trienio 2011 – 2013 y en los trienios subsecuentes. para que los próximos presidentes municipales lo retomen y den continuidad, con el fin de que no queden obras inconclusas, ni rezagadas e involucrar a los habitantes de las 11 localidades que conforma el pueblo con su participación en los siguientes aspectos como son: material, social, económico, cultural, deportivo y sobre todo retomar el tequio que es fundamental para el desarrollar el trabajo colaborativo con los habitantes e invitar a los profesionistas, a los paisanos que emigraron hacia las grandes ciudades como son: México D. F. Tijuana, Estados Unidos y en otros puntos de la República Mexicana, para involucrarlos con su participación y alcanzar el objetivo de este plan municipal de desarrollo.

Además este plan municipal de desarrollo fue elaborado mediante la participación de todos y cada uno de los vecinos mediante diagnósticos participativos y sesiones de cabildo dando a conocer el estado actual del entorno del municipio, mismas que nos dieron las pautas necesarias para identificar las principales acciones para enfrentar y resolver los problemas y así mismo responder a las prioridades del desarrollo humano y en consecuencia la municipal.

Y por último invito a todos los ciudadanos que tengan la capacidad y valor necesario, para hacer las denuncias de las malas acciones de los integrantes del H. Ayuntamiento Municipal, ante una asamblea general del pueblo que representa el poder del gobierno municipal

POR EL PRESIDENTE MUNICIPAL CONSTITUCIONAL
DE SAN ESTEBAN ATATLAHUCA.

C. PROFR. CAMERINO BAUTISTA GARCIA

II.- LINEAMIENTOS.

Para la elaboración del plan municipal de desarrollo rural sustentable del municipio, fue indispensable hacer la detección de los problemas y necesidades para el desarrollo del mismo, de la misma forma identificar y valorar los recursos disponibles en la comunidad, para esto fue necesario guiarnos bajo los siguientes principios:

Participación informada: las autoridades y representantes de este municipio y de las localidades tendremos el deber de informar a los habitantes sobre los proyectos y apoyos a gestionar para el desarrollo rural del municipio.

Integralidad: los representantes que conforman el CMD y la población participen en el proceso de la planeación municipal para impulsar el desarrollo.

Sustentabilidad: Las autoridades municipales y comunales, en coordinación con las instancias gubernamentales, propicien la colaboración de los habitantes para aprovechar adecuadamente los recursos naturales, económicos y humanos con los que cuentan y la conservación de los mismos.

Equidad: el desarrollo para el municipio debe darse en su totalidad a través de la participación de todos y cada uno de los representantes sociales sin distinción alguna

Transversalidad: para lograr el desarrollo es necesario que todos los que inciden en el Municipio pongan su grano de arena.

Interculturalidad: actualmente la ley de desarrollo rural considera y toma en cuenta a los pueblos originarios para que se impulse el desarrollo de su entorno.

Igualdad de género: hacer cumplir la ley que defiende los derechos de las mujeres en el medio rural e incluirlas en la toma de decisiones.

Apego a la legalidad: retomar las participaciones de los integrantes del Consejo de Desarrollo Municipal y de la ciudadanía para que sea incluyente en la toma de decisiones en el plan de desarrollo municipal sustentable que tienda a mejorar el desarrollo del municipio

Autonomía Municipal: el municipio se rige mediante la ley de usos y costumbres por lo que se ha de respetar y hacer valer los derechos de los habitantes mediante el apoyo del ayuntamiento vigente.

Productividad: impulsar las diferentes actividades productivas que existen en la comunidad y haciendo valer el precio estandarizado de los productos, tratando de buscar mercado para los mismos y evitando recurrir a los intermediarios

Competitividad: lograr un desarrollo en la comunidad mejorando el nivel económico y social en cada una de las familias.

Transparencia y rendición de cuentas: el gobierno municipal tiene la obligación y la responsabilidad de informar a los habitantes de la buena administración de los recursos: material, económico y humano con que cuenta el municipio, así como la gestión de sus proyectos y obras a ejecutar.

III.- MARCO DE REFERENCIA

En la Constitución Política de los Estados Unidos Mexicanos, en el artículo 27 fracción XX, la Ley de Desarrollo Rural Sustentable está reglamentada, es de orden público y de observancia general en toda la República, está dirigida a: impulsar el desarrollo rural sustentable del país, propiciar un medio ambiente apropiado, avalar la rectoría del Estado y promover la equidad; ya que considera los aspectos de infraestructura, educación, financiamiento y comercialización que requiere el desarrollo del campo, además del apoyo tanto para las actividades agropecuarias como no agropecuarias; prevé la coordinación y la concurrencia de las diferentes dependencias y autoridades federales, estatales y municipales vinculadas con los diferentes aspectos de las actividades rurales; sienta las bases para crear instancias que permitan la participación de la sociedad en el diseño de las políticas para el campo. Incluye el tema de la sustentabilidad y uso racional de los recursos naturales; brinda seguridad a las acciones de mediano y largo plazos que generan beneficio económico para los millones de mexicanos que dependen del campo; ya que se promueven apoyos multianuales a los productores y con la posibilidad de anticiparlos, lo que les permitirá operar bajo directrices de certidumbre, oportunidad, transparencia y responsabilidad.

En el marco de la ley de desarrollo rural sustentable, el municipio es un componente básico, en donde se plantea el desarrollo del sector rural mediante un instrumento jurídico, con visión de integridad, además se prevé la coordinación de las diferentes dependencias y autoridades federales, estatales y municipales, vinculadas con los diferentes aspectos de las actividades rurales.

Lo antes mencionado, es con el fin de que el Plan Municipal de Desarrollo Rural Sustentable se lleve a cabo de manera responsable e incidir en los aspectos prioritarios de los municipios y al final redunde en el mejoramiento del nivel de vida de los habitantes del medio rural, siempre considerando la sustentabilidad y uso racional de los recursos.

El Consejo Municipal de Desarrollo Rural Sustentable, se constituye como una instancia de participación de los productores y demás agentes de la sociedad rural para la definición de prioridades, la planeación y distribución de los recursos públicos, y para el desarrollo rural sustentable, conforme a lo establecido en el Art. 24, 25, 26 y 27 Capítulo III del Título II de la Ley de Desarrollo Rural Sustentable.

El Plan Municipal de este municipio fue elaborado a través de la realización de talleres participativos con el consejo, actores clave y población en general.

3.1 EN LO JURIDICO Y NORMATIVO.

La planeación del desarrollo municipal, como actividad de racionalidad administrativa, encaminada a prever y adaptar armónicamente las actividades y recursos con que cuenta el municipio con las necesidades básicas de su población, se sustenta en el Artículo 115 de la *Constitución Política de los Estados Unidos Mexicanos*, el Artículo 33 Y 34 de la *Ley Federal de Planeación*, el art. 113 de la *constitución del estado libre y soberano de Oaxaca*, Art. 43 fracción XXVI y 68 fracción XIII de la *ley Orgánica Municipal*

Cabe destacar que constitucionalmente los ayuntamientos tienen la obligación de conducir la planeación para el desarrollo, constituyen la unidad político administrativa más cercana al individuo, con atribuciones de manejo de recursos y rendición de cuentas, por lo que resulta la instancia idónea para hacer efectivo el ejercicio del derecho de los integrantes de los pueblos originarios de *participar en la construcción de su futuro* en virtud de que estos. Además de ser el espacio en que se reproducen sus formas tradicionales de elección de autoridades municipales (métodos de votación, sistema de escalafón y jerarquización), sus sistemas normativos (procuración y administración de justicia) y en general de organización comunitaria.

El conjunto de normas jurídicas nacionales que dan fundamento a la integración de planes de desarrollo establecen que la planeación deberá ser democrática, esto significa que se deberá promover participación de los diversos sectores sociales de la población.

Para el caso específico de la población indígena el Artículo 2 de la Constitución Política de los Estados Unidos Mexicanos, señala que la Federación, los Estados y los Municipios, para abatir las carencias y rezagos que afectan a los pueblos y comunidades indígenas, tienen la obligación de "Impulsar el desarrollo regional de las zonas indígenas con el propósito de fortalecer las economías locales y mejorar las condiciones de vida de sus pueblos, mediante acciones coordinadas entre los tres órdenes de gobierno, con la participación de las comunidades..." (Artículo 2, Apartado B, fracción I)

3.2. EN LO METODOLOGÍCO

La metodología que se usó en los talleres fue participativa con los integrantes del CMDRS del cual se obtuvo la actualización del diagnóstico y el plan de desarrollo Municipal.

Los ejes temáticos, talleres, técnicas didácticas y herramientas que se usaron se describen en el cuadro siguiente.

| EJES TEMATICOS | TALLERES | TECNICAS O HERRAMIENTAS |
|---|--|---|
| DELIMITACION DEL TERRITORIO RECURSOS INFRAESTRUCTURA CARACTERIZACION DE LOS RECURSOS NATURALES Y LA INFRAESTRUCTURA | DIAGNOSTICO EN EL EJE FISICO-AMBIENTAL | MAPAS DE RECURSOS MATRIZ DE RECURSOS EL TRANSECTO |
| CARACTERIZACION DE LA ORGANIZACIÓN SOCIAL Y LOS SERVICIO | DIAGNOSTICO EN EL EJE SOCIAL | DIAGRAMA DEL VEN MAPA DE MOVILIDAD |
| CARACTERIZACION DE LOS VALORES Y CONOCIMIENTO DE LAS PERSONAS | DIAGNOSTICO EN EL EJE HUMANO | RETRATO DEL MUNICIPIO VALORES DE LOS HABITANTES DE MUNICIPIO |
| LA CAPACIDAD ADMINISTRATIVAS DE LOS AYUNTAMIENTOS SERVICIOS QUE PRESTAN A LA POBLACION INGRESOS Y EGRESOS DEL MUNICIPIO INSTITUCIONALIZACION | DIAGNOSTICO EN EL EJE INSTITUCIONAL | ENTREVISTANDO AL CABILDO MATRIZ DE LA ORGANIZACIÓN E INFRAESTRUCTURA MATRIZ DE REGLAMENTOS MATRIZ DE INGRESOS Y EGRESOS |
| CARACTERIZACION DE LAS PRINCIPALES ACTIVIDADES ECONOMICAS | DIAGNOSTICO EN EL EJE ECONOMICO | ESTRATEGIAS DE LA VIDA ANALISIS DE ACTIVIDADES ECONOMICAS |
| DEFINICION Y ANALISIS DEL PROBLEMA | ANALISIS DE PROBLEMAS | MATRIZ DE PRIORIZACION ARBOL DE PROBLEMAS |
| SOLUCIONES ESTRATEGICAS ESCENARIA TENDENCIAL Y DESEADO | IDENTIFICACION DE SOLUCIONES | ARBOL DE SOLUCIONES IMAGINANDO EL FUTURO MATRIZ DE SOLUCIONES ESTRATEGIAS |
| VISION DEL FUTURO Y MISION | RUMBO DEL CONSEJO Y LA AUTORIDAD MUNICIPAL | NUESTRA VISION DEL FUTURO LA ESTRELLA |
| LINEAS DE ACCION PLAN DE DESARROLLO PROYECTOS ESTRATEGICOS | PLAN MUNICIPAL DE DESARROLLO | CUADRO DE LINEAS DE ACCION CUADRO DE PROYECTOS ESTRATEGICOS. |
| EL PEC EL CMDRS Y AUTORIDAD MUNICIPAL | INVOLUCRADOS EN LA GESTION | CUADRO DE INVOLUCRADOS EN EL PLAN |
| SEGUIMIENTO Y EVALUACION DEL PLAN | PUESTA EN MARCHA DEL PLAN | PRGRAMA DE ACTIVIDADES Y SEGUIMIENTO |

IV.- DIAGNOSTICO PARTICIPATIVO

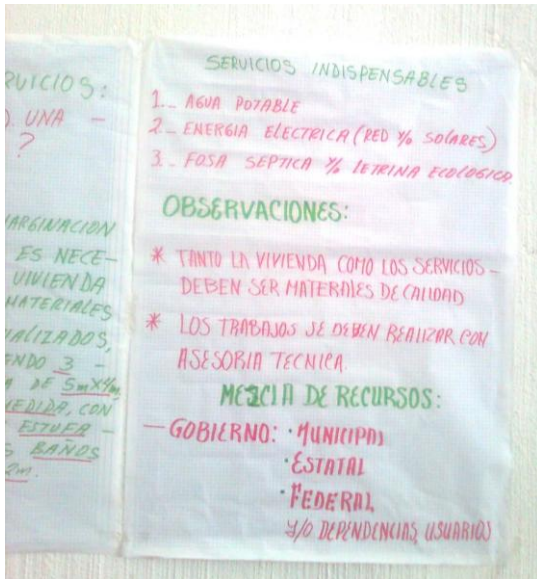
El diagnóstico es un proceso de descripción y análisis para detectar las situaciones que ocurren en la realidad. La realización del diagnóstico se ubica dentro del trabajo de sistematización de información, articulación de perspectivas, establecimiento de una estrategia y planeación; es considerado como elemento de articulación entre diferentes niveles considerados para llevar a cabo el diseño de una estrategia que se dará a corto mediano y largo plazo. En esta perspectiva, el diagnóstico aparece como el insumo fundamental en la definición y planeación estratégica, constituye la base del conocimiento de las posibilidades de identificación de las acciones para enfrentar esa problemática, para responder a las prioridades y para transformar algunas de las relaciones que se desarrollan en el ámbito técnico productivo, en el socioeconómico e inclusive en el cultural y para lograr el desarrollo sustentable.



La población juega un papel importante en el desarrollo sustentable de su comunidad, debido a que para poder vivir, es necesario tener el conocimiento de qué y con qué tipo de recursos naturales cuentan, así como la cantidad, su disponibilidad y manejo, si se pueden aprovechar tanto en la propia alimentación, así como en la comercialización, el conocimiento de los recursos naturales nos permitirá tomar decisiones importantes para el bienestar de la propia comunidad.

El concepto de sustentabilidad consiste en la explotación “racional” de los recursos que nos puedan dar beneficios en la alimentación, el vestido, la economía y también en la belleza ambiental de cierta región. Se escuchara fácil el concepto, pero en la realidad necesitamos estar mejor informados en el ciclo de vida del recurso a aprovechar, para no llegar a su deterioro. Esto es importante, por lo tanto, es necesario involucrar a todos estos actores de una manera responsable para que a través del aprovechamiento adecuado de estos recursos naturales, nos permitiría dejarle a nuestras próximas generaciones una comunidad con bienestar social y ambiental por lo que se espera ver en próximos años a este municipio con todos los servicios, disminuir los índices de marginación y pobreza; en consecuencia una mejor esperanza de vida, aprovechando sobre todo los recursos forestales, silvícolas y la fruticultura y poner en marcha la minería mediante la explotación racional de mantos de arena que no han sido considerados como una fuente de ingresos.

Para la realización del capítulo de desarrollo rural del Diagnóstico Municipal se consultaron dos tipos de fuentes, directas e indirectas. Las fundamentales fueron las directas, ya que se recibió la colaboración de con los productores rurales a través de Talleres Participativos para la actualización del Diagnóstico, en los que representantes de las comunidades, organizaciones y productores en general participaron.



En cuanto a las fuentes indirectas, se realizó una cuidadosa consulta documental, basada en diversos planteamientos previos de diagnósticos sectoriales, monografías; historia del municipio, entre otras.

4.1 EJE AMBIENTAL

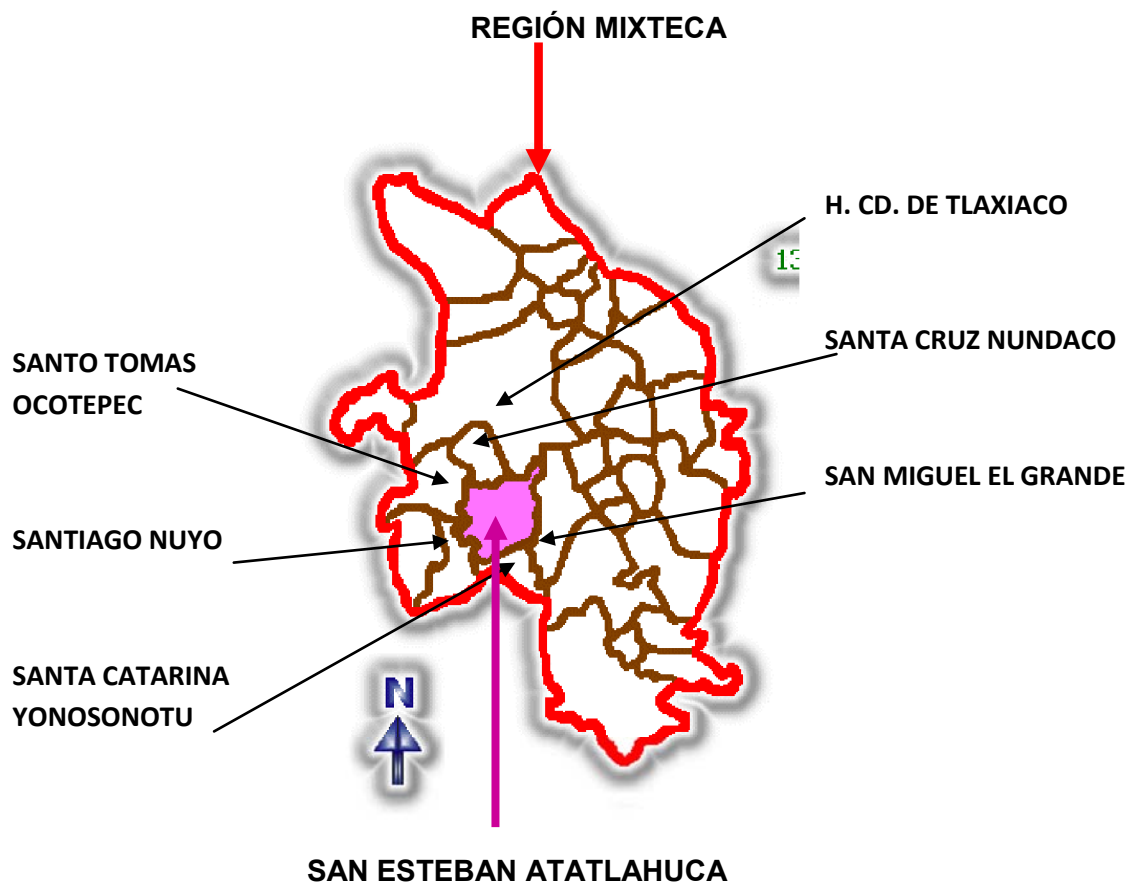
4.1.1. UBICACIÓN GEOGRÁFICA.

El Municipio de San Esteban Atatláhuca se localiza al oeste del estado de Oaxaca, en la región mixteca y pertenece al distrito No, 25 de Tlaxiaco.

Coordenadas Entre los paralelos 17°00' y 17°09' de latitud norte; los meridianos 96°37' y 97°46' de longitud oeste; altitud entre 1 900 y 3 400 m.

Colindancias Colinda al norte con los municipios de Santa Cruz Nundaco y Heroica Ciudad de Tlaxiaco; al este con el municipio de San Miguel el Grande, al sur con el municipio de Santa Catarina Yosonotú y al Oeste con los municipios de Santiago Nuyoó y Santo Tomás Ocotepec.

Otros datos Ocupa el 0.12% de la superficie total del estado.
Cuenta con 11 localidades y una población total de 3 974 habitantes



4.1.2. FISIOGRAFIA

| | |
|------------------------|---|
| Subprovincia | Mixteca Alta (83.64%) y Cordillera Costera del Sur (16.36%) |
| Provincia | Sierra Madre del Sur (100%) |
| Sistema de topo formas | Sierra alta compleja (83.64%) y Sierra de cumbres tendidas (16.36%) |

4.1.3 EXTENSIÓN TERRITORIAL

El Municipio de San Esteban Atatlahuca posee 11,129 hectáreas de terrenos comunales del cual 7,850 H son de bosque, y 3,279 hectáreas son terrenos de cultivo.

Territorio para el diagnóstico municipal, participan 11 comunidades, incluida la cabecera Municipal.

4.1.4 TIPO DE SUELO

El suelo que predomina en la zona alta del Municipio tiene las siguientes características: es tierra negra con 10 a 15 cm. de materia orgánica y de textura fina en donde se adaptan las especies forestales, especies arbustivas (maguey, chamizo, pasto y escobilla), y de 10 cm de capa arable para cultivos de Haba, maíz, avena, papa, pera y manzana.

Este tipo de suelo se encuentra en las siguientes comunidades: Mier y Terán Ndoyonoyuji, Ndoyocoyo, Morelos, Yucuiji, Progreso e Independencia.

El suelo que predomina en la parte media del Municipio es amarilla chiclosa donde predomina el bosque de pino-encino y cultivos de avena, trigo y maíz. Este suelo predomina en las siguientes comunidades: Guerrero Grande, Vicente Guerrero, centro, San Esteban, y Benito Juárez.

El suelo que predomina en la zona baja (el paraje llano bajo de la comunidad de Mier y Terán con una superficie aproximada de 10 hectáreas).

Este suelo posee las siguientes características: negro arenoso con una capa de 8 a 10 cm. De materia orgánica en el cual se adaptan los siguientes cultivos: plátano, jitomate, ejote, calabacita, melón, sandía y maíz, observar en la foto



4.1.5 OROGRAFIA

La mayor parte de los terrenos que conforman el municipio de San Esteban Atatláhuca, presenta montañas escabrosas y con pendientes que van de 30 a 90 % terreno difícil de sembrar cultivos básicos.



Orden descendente de la ubicación de los cerros y montañas de acuerdo a sus alturas en cada comunidad

| AGENCIA | NOMBRE DE LOS CERROS |
|------------------|----------------------|
| VICENTE GUERRERO | YUKU JNIÑI |
| INDEPENDENCIA | YUKU YA'A |
| MIER Y TERAN | KAVA KALU |
| INDEPENDENCIA | KAVA YO'O |

| | |
|------------------|----------------|
| ATATLAHUCA | NUU NTESI YUU |
| MORELOS | YUKU TAJNU |
| GUERRERO GRANDE | KAVA JE KUA'AN |
| INDEPENDENCIA | KAVA NUNEE |
| MORELOS | YUKU ME'ÑU |
| VICENTE GUERRERO | KAVA TIKAKA |
| VICENTE GUERRERO | KAVA STIKI |
| INDEPENDENCIA | KAVA KALU |

4.1.6 CLIMA

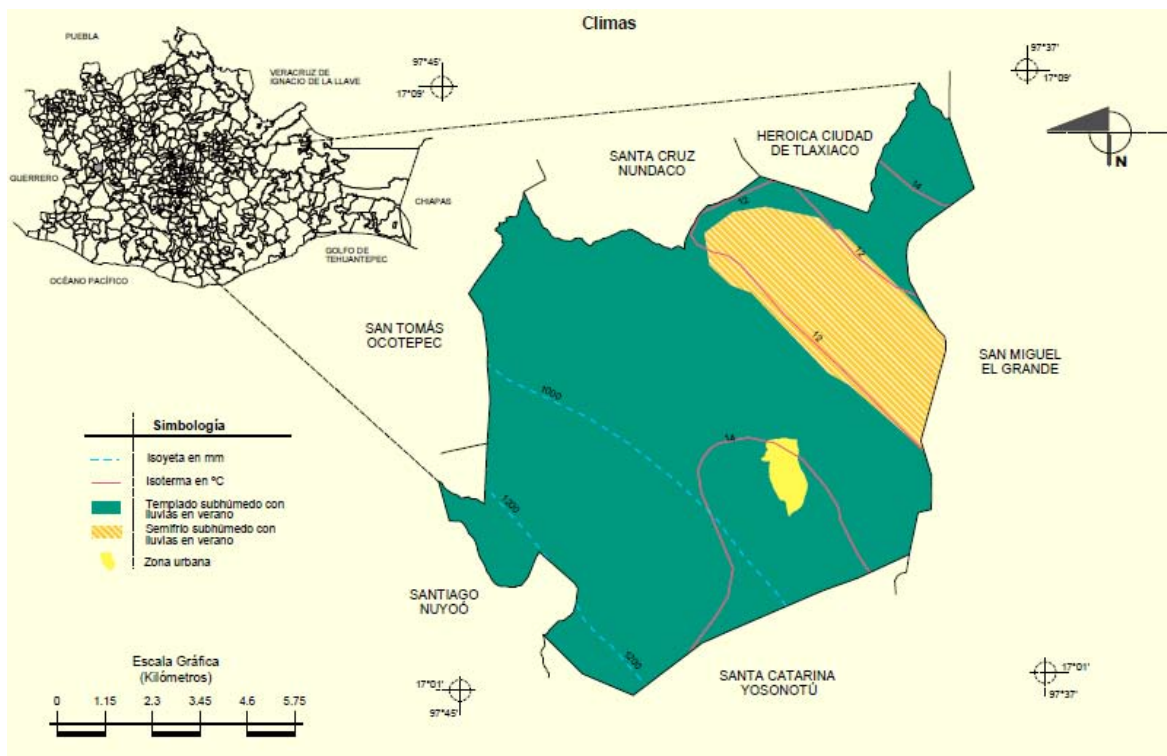
El Municipio de San Esteban Atláhuca, se ubica dentro de zona de los climas templado frío con lluvias en verano y parte del otoño, en la parte más baja se manifiesta un clima templado húmedo con lluvias en las dos estaciones antes mencionadas.

La precipitación anual que se presenta en esta localidad es de 800 a 1500 mm. El periodo de lluvias comprende los meses de mayo, junio, julio, agosto, septiembre, esto trae como consecuencia que el clima sea frío, en lo cual favorece el crecimiento y desarrollo de las diferentes especies de plantas y animales.

La temperatura media anual es de 17.5 °.C, la temperatura del mes más frío fluctúa entre los 3 y 10 °.C.

El hielo empieza a caer a mediados de octubre y se presenta más fuerte en los meses de noviembre, diciembre y enero.

De acuerdo al clima frío que predomina el un 80 % del municipio solo permite el cultivo de maíz, habas, frijol, avena, trigo, orégano y maguey en superficies de 400 a 600 metros cuadrados por familia.



Templado; clima que predomina en la parte más baja, paraje llano bajo de la comunidad de Mier y Teran, hacia el suroeste del municipio y de la comunidad, los pobladores siembran en superficies de 800 a 1500 metros cuadras los sig. Cultivos, maíz, frijol, jitomate y otras verduras.

Templado frío: clima que predomina en la comunidad de Benito Juárez, Guerrero Grande, Vicente Guerrero, centro del Municipio, Morelos, Independencia, Progreso, Ndoyocoyo y Ndoyonuyuji y que favorece el cultivo de maíz, trigo, avena y magueyes, cultivo que se siembra en superficies de 500 A 800 metros cuadrados y es consecuencia de terrenos muy inclinados.

Frío: clima existe en la parte más alta del pueblo y predomina en la comunidad de Yucuiji, Mier y Terán y Morelos, los cultivos predominantes son los siguientes haba, avena y maguey en superficies de 300 a 600 metros cuadrados ya que son terrenos con 50 a 90 % de pendientes.

4.1.7 HIDROLOGIA

| | |
|--------------------|--|
| Región hidrológica | Costa Chica-Río Verde (84.72%) y Balsas (15.28%) |
| Cuenca | R. Atoyac (100%) |
| Subcuenca | R. Sordo (73.82%), R. Mixteco (15.28%) y R. Yolotepec (10.90%) |
| Corrientes de agua | Perennes: Verde y Yutacuini. Intermitentes: Verde |

De acuerdo a la orografía y vegetación que tiene el municipio hace que los escurrimientos pluviales formen pequeños arroyos, que en su conjunto forme el principal “arroyo yute vey”, arroyo que abastece al municipio de Santa Catarina Yosonotu, además forma parte del río verde.

En las partes altas y medias de los cerros del municipio hay manantiales que son aprovechados para el abastecimiento de agua para consumo humano en todo el municipio, estos manantiales tenían más agua hace diez años que actualmente; en la actualidad pasa lo mismo con los arroyos ya que son menos caudalosos.

Los arroyos que tiene el municipio se conocen con los siguientes nombres

Río zapote=Yute ndoko, mantiene su caudal en todo el año

Río ácido=YuteYoskaya, mantiene su caudal en todo el año.

Río Grande= Yute ka´nu, también conocido como Yutevey, mantiene su caudal en todo el año.

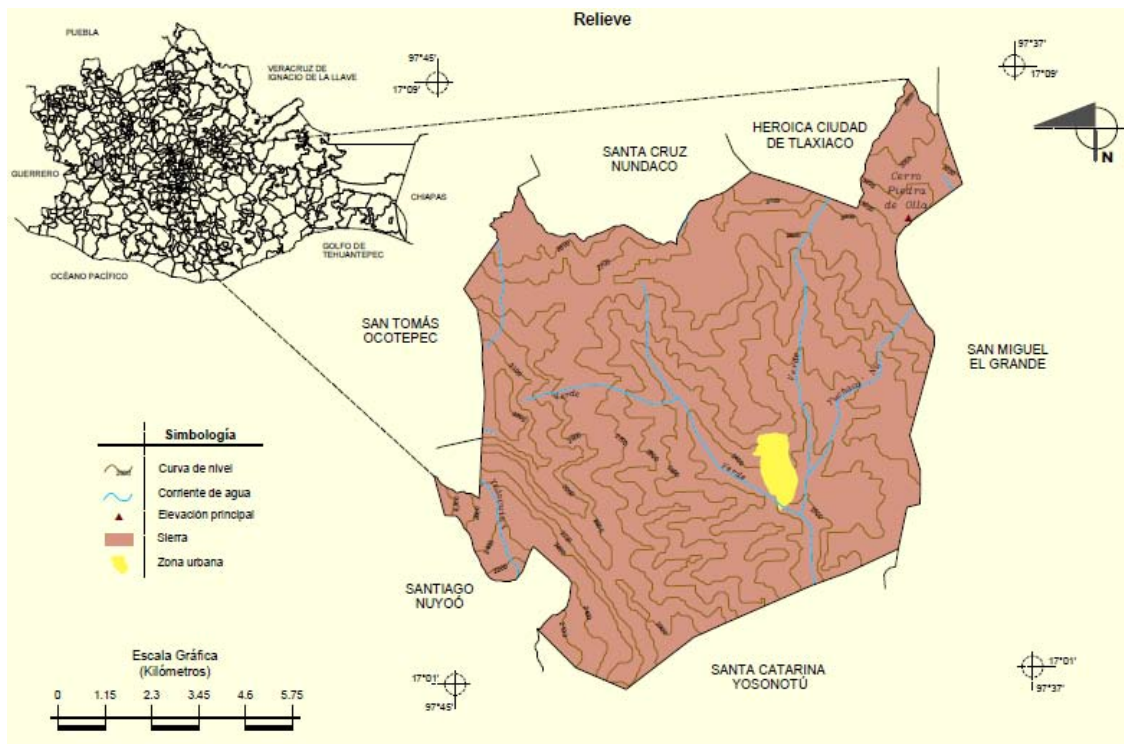
Río del guajolote=Yuchuun, se queda sin agua en temporada de sequía.

Arroyo de la lluvia=Yusau.


Ntuchi Ntute. Todo el tiempo tienen agua.

Mini, todo el año tiene agua.

Ojo de agua (Agua salada) se conserva con agua todo el año.



En la parte baja del municipio cuentan con suficiente agua del arroyo “yutebey” ver foto, arrollo que se forma por pequeños arroyos que surgen del cerro, agua que solo es para uso domestico y lo demás fluye, los habitantes de este lugar quieren establecer estanques para cría de truchas e incluso para embotellarla ya que el agua que fluye está limpia.

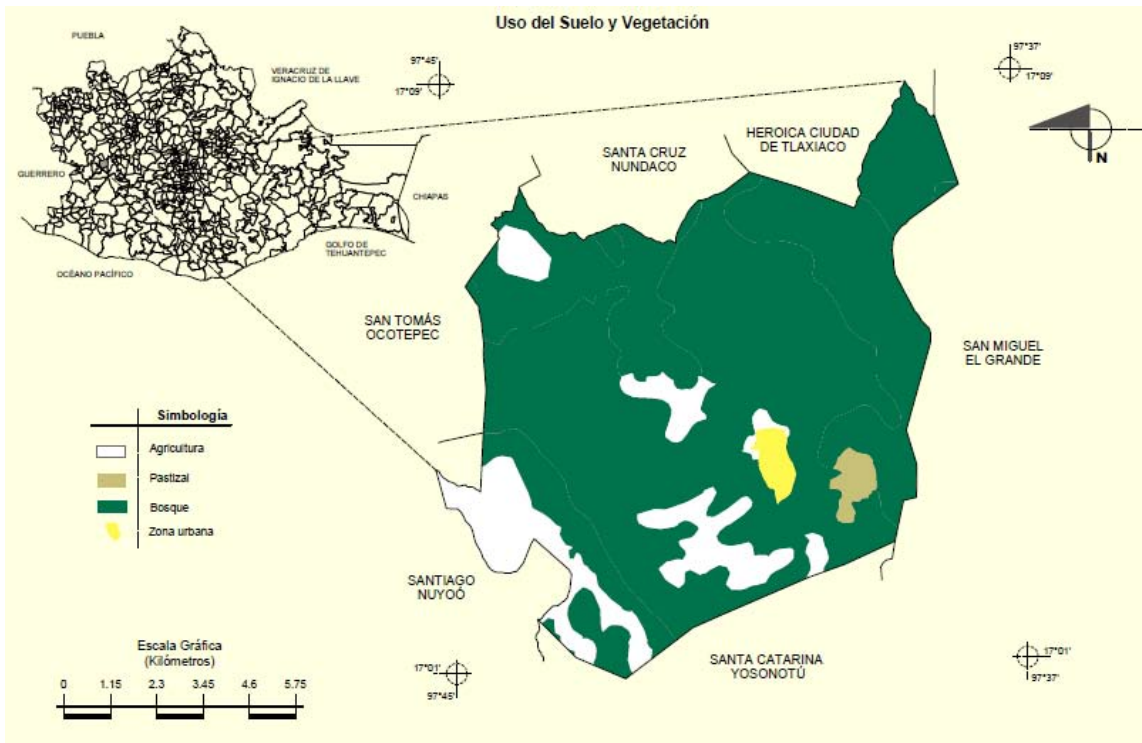


4.1.8 FLORA

La enorme diversidad de plantas que se da en la región se ve complementada por la introducción de especies de árboles frutales, maderables, plantas de ornato, plantas medicinales, que en coexistencia con las especies de la región embellecen el paisaje al visitante.



La vegetación en el municipio se encuentra en varios tipos de asociaciones, esto en correspondencia con los tipos de climas existentes. En la parte templada del municipio domina el bosque de pino, encino, madroño, encino negro y blanco, oyamel, cedro, elite.



La mayor parte del territorio es cubierto por bosques de arboles de pino que principalmente predominan en las agencias de Mier y Terán, Ndoyocoyo, Ndoyonuyuji, Morelos, Vicente Guerrero, Guerrero Grande, Yucuiji, Benito Juárez, Progreso, la cabecera municipal e Independencia y este último ha sufrido los estragos catastróficos de los descuidos humanos a través de incendios en dos ocasiones afectando a mas de 100 hectáreas de bosque calcinados y a esto se suma el ataque de las plagas (gusano descortezador); además de la existencia de las hierbas medicinales, árboles frutales, cultivos básicos y los característicos hongos como se muestra en el siguiente cuadro:

| VEGETACION ARBUSTIVA | FRUTALES | MEDICINALES | HONGOS | CULTIVO BASICOS | VEGETACION COMESTIBLE |
|--|---|--|---|--|--|
| MAGUEY, NOPAL, CHAMISOS DE HOJAS LARGAS Y CHICAS | PERA, GRANADA, DURAZNO, MANZANA, CAPULIN, CIRUELA, MORA, ZARZAMORA, HUEVO DE GATO, ZAPOTE BLANCO, ANONA, CHAYOTE Y AGUACATE | SAVILA, RUDA, PATA DE LEON, EUCALIPTO, MANZANILLA, OREGANO, TOMILLO, HIERBA BUENA, EPAZOTE, EPAZOTE DE ZORRILLO, PERICON, ARNICA, AJENJO, LUSEMA, BORRACHITO, COLA DE CABALLO Y PAPALOME | COLORADO, DE ARROZ, DE PAN, PATA DE GALLINA, DE AGUACATE, DE CLAVO, DE CUERNO DE VENADO, DE GALLO, AMANITAS, ETC. | MAIZ, PAPA, FRIJOL, EJOTE, HABA, TRIGO, CALABAZA, CHILACAYOTE, CHAYOTE | BERRO, YUVA TAKA, NDUVA TIÑAÑA, YUVA SAA, YUVA K+N+, YUVA YUYU, YUVA LAKA, YUVA Y+T+, YUVA TAYOO, NDUVA ST+K+, MOSTAZA, ETC. |

4.1.9 FAUNA SILVESTRE

Este aspecto está relacionado a la vegetación y al paraje que se trate, ya que al existir en el municipio desde áreas totalmente descubiertas, hasta lugares con gran cobertura vegetal, las especies de animales también varían tanto en cantidad como en número de especies.

En la parte alta, donde predomina el clima frío, (agencias: **GUERRERRO GRANDE, VICENTE GUERRERO, INDEPENDENCIA, NDOYOCOYO, MORELOS , PROGRESO, BENITO JUAREZ, MIER Y TERAN Y YUCUIJI**) la variedad de los animales que pueden encontrarse son: mamíferos: venado, coyote, zorrillo, zorra, armadillo, ardilla, liebre, conejo, tigrillo, entre otros; en aves: águilas, gavilanes, halcones, palomas, gorriones, jilgueros, chupa rosa ó colibrí, codorniz, tortolitas, pájaro carpintero, petirrojo, zopilotes, golondrinas, entre otros.

En anfibios y reptiles se pueden encontrar: víboras de cascabel, coralillos, trepadoras, corredoras, lagartijas, ranas, sapos, entre otros; en cuanto a insectos, gusanos, animales invertebrados y arácnidos, se pueden encontrar: lombriz, ciempiés, escorpiones, alacranes, moscas, cucarachas, zancudos, abejas, avispa, mariposas, chinches, mayates, escarabajos, chapulín, grillo, gallina ciega, hormiga, pulgas, cochinilla, caracoles, gusano medidor, gusano de maguey, luciérnaga, tijerilla, chinches, chicharra, abejorro, etc.

En la parte baja (agencias: **NDOYONOYUJI Y MIER Y TERAN**), la variedad de los animales que pueden encontrarse son: mamíferos: conejo, coyote, gato montés, entre otros; en aves: golondrina, chupa rosa, gavilán, águila, jilguero, zopilote, cuervo, cardenal entre otras; en anfibios y reptiles se pueden encontrar: víbora, coralillo, lagartijas, víbora de cascabel, entre otras; en cuanto a insectos, gusanos, animales invertebrados y arácnidos, se pueden encontrar: moscas, zancudos, cucarachas, alacranes, escorpiones, viuda negra, ciempiés, hormiga colorada, arriera, avispa, jumil entre otras.


4.1.10 DESCRIPCION DEL PATRON DE USOS DE LOS RECURSOS NATURALES

Los recursos naturales del municipio, a raíz de un aprovechamiento no planeado, se han ido deteriorando cada vez más, el bosque se está agotando por la tala de estos para la siembra de maíz y frijol principalmente de temporal. Los animales silvestres tienden a desaparecer debido a la caza inmoderada de algunas especies para ser utilizados en la alimentación de los habitantes o en otros casos para utilizar sus pieles lo que ha originado la extinción de algunas especies, y que otras se encuentren en peligro de extinción.

Cambio de uso de suelo de forestal a lo agrícola



El suelo también se ha ido deteriorando por el uso excesivo, en los terrenos de cultivo el suelo ya no cuenta con sus propiedades naturales debido al sobrepastoreo, a la erosión y la aplicación de abono químico entre otros factores que trae como consecuencia una pérdida en la calidad de los mismos.



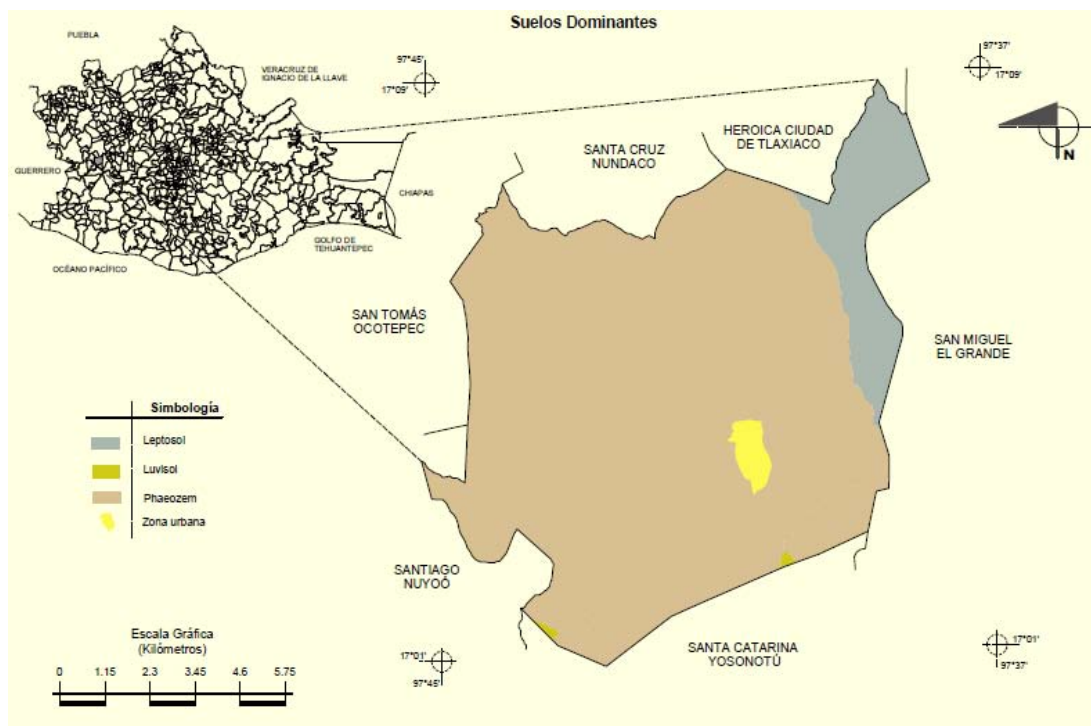
Suelo con problema de erosión

El uso de los recursos naturales en el municipio, por lo general son:

- **Agua:** para consumo humano, agrícola, pecuario, y para uso en las labores del hogar.
- **Vegetación:** algunos árboles y plantas se utilizan para uso curativo (medicinal), otros para condimentar alimentos, para elaborar muebles (en caso de los árboles), para leña, también para el pastoreo.

- **Suelo:** se utiliza para sembrar cultivos, se aprovecha para adquirir material para construcción, para el pastoreo, para construir viviendas, se utiliza en caminos y carreteras.

Los tipos de suelo localizados en el municipio son el phaeozem que ocupa un 71%, leptosol con un 16%, luvisol con 1% y zona urbana con un 12% y la mayoría del suelo se destina a la siembra de cultivos de temporal, pastoreo construcción de viviendas, oficinas y espacios públicos de la población.



- **Aire:** es indispensable para vivir, es lo que respiramos todos los seres vivos, tanto plantas, animales y seres humanos.

Los recursos naturales con el paso de los años se han modificando, con anterioridad existían mas bosques, mas vegetación, y animales silvestres, pero con el paso de los años y por uso inadecuado de los recursos naturales se han ido deteriorando y acabando, en las localidades que tienen más tiempo de haberse formado los cambios son más evidentes que en las comunidades que no tiene mucho tiempo que se formaron.

4.1.11 CONTAMINACION AMBIENTAL

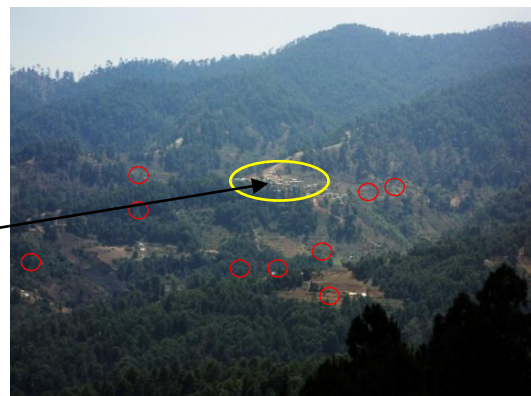
A medida en que aumenta el poder del hombre sobre la naturaleza, aparecen nuevas necesidades como consecuencia de la vida en sociedad, el medio que nos rodea se deteriora cada vez más por lo que en este municipio mediante la plática con los vecinos en cada una de las agencias a través de las casas de salud y clínicas, se ha dado el buen manejo de la basura que es una de los muchos tipos de contaminación que existe pero que se está realizando de la manera adecuada ya que estos provocan la contaminación al aire y suelo y no se tiene en orillas de carretera o barrancas provocando una mala imagen del paisaje que nos rodea; además existe un poco la contaminación del agua en algunos ojos de agua o pozos por defecación de animales de pastoreo.



4.1.12 PATRON DE ASENTAMIENTOS HUMANOS

No existe un patrón definido para los asentamientos en el municipio de SAN ESTEBAN ATATLAHUCA sin embargo todas las localidades están consideradas como poblaciones rurales, ya que ninguna de ellas cuenta con más de 5,000 habitantes, no existiendo una planeación para el establecimiento de las localidades, por lo que la distribución de las localidades en el municipio es muy dispersa.

Aquí muestra que el 30 % de población vive fuera del núcleo comunitario, ya que por el tipo de orografía que posee el municipio fue necesario que sus habitantes se ubicaran en lugares más o menos apto para sembrar y vivir; por la dispersión que hay en los asentamientos se ha vuelto más costoso llevar los servicios y por consiguiente, el difícil acceso a los materiales industrializados para el mejoramiento de sus viviendas, las viviendas son construidas a base de madera y laminas con piso de tierra además no cuentan con agua potable, vías de comunicación y electrificación.



Localidad

Población que vive fuera de la comunidad

4.1.13 PROBLEMÁTICAS

Los problemas detectados en este eje son los siguientes:

1. Presencia de plaga en el bosque de pino y deforestación
2. La disminución del agua de los mantos freáticos desde hace más de 5 años.
3. Peligro de extinción de la fauna silvestre principalmente el venado
4. La dispersión de viviendas
5. Erosión del suelo

4.2 EJE SOCIAL

4.2.1. PERFIL SOCIODEMOGRAFICO Y POLÍTICO

POBLACION

De acuerdo a los resultados que presento el Censo de Población y Vivienda en el 2010, el municipio cuenta con un total de 3974 habitantes.

Religión

Al año 2010, de acuerdo al citado Censo efectuado por el INEGI, la población de 5 años y más que es católica asciende a 3546 habitantes, mientras que los no católicos en el mismo rango de edades suman 326 personas y 55 que no profesan religión.

Grupos Étnicos

De acuerdo a los resultados que presento el Censo de Población y Vivienda en el 2010, en el municipio habitan un total de 3133 personas que hablan alguna lengua indígena (mixteco).

Gobierno

Se eligen a las autoridades por usos y costumbres, entre los meses de julio y agosto y de donde la autoridad máxima es la asamblea general, es la forma en la que interactúan social y políticamente.

4.2.2. ORGANIZACIÓN Y CONVIVENCIA

En el municipio, organizaciones, instituciones, comités y familias se organizan conviven e interactúan, para efectuar reuniones, eventos culturales, sociales, deportivos, religiosos, políticos, tequios comunitarios, de siembra y cosecha para llevar a buen término el fin perseguido.

4.2.3. INDICADORES DE DESARROLLO SOCIAL

| GRADO DE MARGINACION | GRADO DE DESARROLLO SOCIAL | DESARROLLO RELATIVO AL GENERO | INDICE DE REZAGO SOCIAL | ESPERANZA DE VIDA | EDUCACION | | | SALUD |
|----------------------|----------------------------|-------------------------------|-------------------------|-------------------|---------------------------|---------------------------|---------------------------|------------------------|
| | | | | | GRADO PROM DE ESCOLARIDAD | GRADO PROM DE ESCOLARIDAD | GRADO PROM DE ESCOLARIDAD | SIN SERVICIOS DE SALUD |
| MUY ALTO | MEDIO BAJO | 0.6481 | ALTO | 67.01 | 5.616774194 | 6.271935484 | 4.975806452 | 3602 |

* FUENTE INEGI 2005

4.2.4.-PATRON Y EFECTOS DE MIGRACIÓN

La migración es un fenómeno que empieza en los padres de familia y familias completas, por la falta de empleo remunerable y de servicios en la población. El registro es muy considerable ya que la mayoría de la población masculina y jóvenes han emigrado del municipio, pero sin que exista el abandono total de la familia ya que ellos son los que envían dinero para que subsistan la esposa y los hijos.

Los lugares que frecuentemente emigran son: México y Tijuana para efectuar trabajos de albañilería y algunas mujeres para efectuar trabajos domésticos, otros emigran al Estado de Sinaloa, Baja California Norte y EUU, para efectuar trabajos de campo, albañilería, etc.

Una de las causas es la demanda de empleo remunerable que provoca que los habitantes emigren a otras ciudades para buscar mejores condiciones de vida. Por otra parte el efecto de la migración provoca que la mano de obra masculina disminuya en el campo agrícola y las que realizan las mujeres.

Los jóvenes de alguna manera continúan con esta migración debido a que pretenden buscar mejores condiciones de vida, para el mejoramiento personal y académico de su familia, ya que la población no tiene esta posibilidad; ocasionando disminución de alumnos en las aulas y a su vez, ni contando con la preparación académica no regresan a la población por falta de empleo y donde puedan desempeñarse.

4.2.5.- ORGANIZACIONES.

En las comunidades se organizan, formando comités, ó asociaciones, las cuales no están legalmente constituidas, sino solo nombradas por la asamblea ya sea educativa o comunitaria, además de algunas organizaciones, sociales y políticas. En cuanto a las actividades productivas existen muy pocas organizaciones, ya que a causa de que no pueden trabajar conjuntamente, algunas veces por desconocer las ventajas que se tienen al organizarse, otras porque ya están acostumbrados a trabajar de manera independiente y porque a veces no todos cumplen con sus tareas y responsabilidades. Por lo que optan a trabajar de forma individual en las actividades productivas.

A continuación se mencionan las organizaciones que existen en el municipio y sus localidades:

| LOCALIDAD | NOMBRE DE LA ORGANIZACIÓN | PROPOSITO | REPRESENTANTES |
|---|--|---|--------------------------------|
| CABECERA MUNICIPAL SAN ESTEBAN ATATLAHUCA | CONSEJO DE DESARROLLO MUNICIPAL | REPRESENTAR A LA COMUNIDAD, DETECTAR PROBLEMAS Y PROPONER SOLUCIONES ESTRATEGICAS | PROFR.CAMERINO BAUTISTA GARCIA |
| | COORDINACION | ORGANIZACIÓN Y GESTION DEL CENTRO DEL MUNICIPIO Y CONTROL DE LOS HABITANTES EN LOS TRABAJOS COMUNITARIOS. | ANDRES A. CERVANTES GARCIA |
| | COMITÉ DE REPRESENTANTES EN TIJUANA A.C. | ORGANIZACIÓN PARA FESTIVIDADES DEL PUEBLO Y APOYO EN GESTION ECONÓMICO. | VALENTE GARCIA CERVANTES |
| | COMITÉ DE REPRESENTANTES EN EL D.F. ASAO | ORGANIZACIÓN PARA FESTIVIDADES DEL PUEBLO Y AYO EN GESTION ECONÓMICO. | ENRIQUE GARCIA SANDOVAL |
| | COMISARIADO DE BIENES COMUNALES | VIGILAR, CONSERVAR LOS RECURSOS NATURALES Y APOYA A LAS COMUNIDADES EN INFRAESTRUCTURA. | JOAQUIN SANDOVAL AVENDAÑO |
| | COMITÉ DE PADRES DE FAMILIA PREESCOLAR | GESTION Y ORGANIZACIÓN DE ACTIVIDADES A BENEFICIO DE LA ESCUELA | ROBERTO P. CERVANTES GALINDO |
| | COMITÉ DE PADRES DE FAMILIA PRIMARIA | GESTION Y ORGANIZACIÓN DE ACTIVIDADES A BENEFICIO DE LA ESCUELA | CECILIA AVENDAÑO SANDOVAL |
| | COMITÉ DE PADRES DE FAMILIA SECUNDARIA | GESTION Y ORGANIZACIÓN DE ACTIVIDADES A BENEFICIO DE LA ESCUELA | ANGELA APARICIO GARCIA |
| | COMITÉ DE PADRES DE FAMILIA CECYTE | GESTION Y ORGANIZACIÓN DE ACTIVIDADES A BENEFICIO DE LA ESCUELA | SALOMON VELASCO BAUTISTA |
| | COMITÉ DE PADRES DE FAMILIA ALBERGUE | ORGANIZACIÓN DE ACTIVIDADES DENTRO DE LA INSTITUCION | ARNULFO BARRIOS BAUTISTA |
| | COMITÉ DEL TEMPLO | ORGANIZACIÓN DE FESTIVIDADES RELIGIOSAS, ORIENTACION | PANTALEON VELASCO |
| | COMITÉ DE SALUD | ORGANIZACIÓN DE LA POBLACION PARA ORIENTACION Y DIFUCION DE ATENCION A PACIENTES. CONTROL DE SANEAMIENTO, MANTENIMIENTO DE LA CLINICA | CELERINO BARRIOS HERNANDEZ |
| | COMITÉ DIF | ORGANIZACIÓN DE LA POBLACION PARA LA ORIENTACION Y ATENCION DE PERSONAS VULNERABLES | ING. EDITH BAUTISTA SANDOVAL |

PLAN MUNICIPAL DE DESARROLLO RURAL

| | | |
|---------------------------|---|---------------------------------|
| H. AYUNTAMIENTO MUNICIPAL | ORGANIZA, DIRIGE, PROMUEVE Y REALIZA GESTION EN BENEFICIO DEL PUEBLO | PROFR. CAMERINO BAUTISTA GARCIA |
| TAXI YOATA | ORGANIZACIÓN Y APOYO DE TRANSPORTE PARA LOS POBLADORES | SERGIO ORTIZ SANDOVAL |
| COLECTIVOS ATATLAHUCA | | ARCADIO BARRIOS GALINDO |
| TAXI LOCAL | | RUBEN QUIROZ HERNANDEZ |
| COLECTIVOS NUU KUEE | | MICHEL BARRIOS RAMIREZ |
| MULT | ORGANIZACIÓN Y GESTION | MAXIMO VASQUEZ CERVANTES |
| MOLINO COMUNITARIO | APOYAR A LAS AMAS DE CASAS CON SUS LABORES | TERESA VELASCO SANDOVAL |
| MOLINO COMUNITARIO | APOYAR A LAS AMAS DE CASAS CON SUS LABORES | MATEA QUIROZ |
| CARPINTERIA COMUNITARIA | ELABORAR MUBLES DE PRIMERA NECESIDAD PARA LA POBLACION | BERNABE OSCO REYES |
| ASERRADERO COMUNITARIO | CONTROLAR LA TALA INMODERARDA DE ARBOLES | JOAQUIN SANDOVAL AVENDAÑO |
| TRACTOR AGRICOLA | APOYAR A LAS LABORES DEL CAMPO | MAXIMINA AVENDAÑO RIAÑO |
| TORTILLERIA COMUNITARIA | ABASTECER DE ARTICULOS DE PRIMERA NECESIDAD | MAXIMINO VASQUEZ CERVANTES |
| PRODUCTORES DE POLLOS | GESTIONAR Y MEJORAR APOYO PARA LA PRODUCCION | MARCELINA BAUTISTA AVENDAÑO |
| C.C.A | MEJORAR EL DESARROLLO DE LA JUVENTUD MEDIANTE EL PARENDIZAJE DEL INTERNET | ALFREDO SANDOVAL QUIROZ |

| LOCALIDAD | NOMBRE DE LA ORGANIZACIÓN | PROPOSITO | REPRESENTANTES |
|-----------------|--|---|----------------------------|
| GUERRERO GRANDE | PROYECTOS PRODUCTIVOS | IMPLEMENTAR MEJORAS PARA LA FRUTICULTURA | CANUTO GARCIA SANDOVAL |
| | COMITÉ DE PADRES DE FAMILIA PREESCOLAR | GESTION Y ORGANIZACIÓN DE ACTIVIDADES A BENEFICIO DE LA ESCUELA | ARCADIO QUIROZ HERNANDEZ |
| | COMITÉ DE PADRES DE FAMILIA PRIMARIA | GESTION Y ORGANIZACIÓN DE ACTIVIDADES A BENEFICIO DE LA ESCUELA | EUSEBIO BAUTISTA SANDOVAL |
| | COMITÉ DE SALUD | VIGILAR LA SALUD DE LA COMUNIDAD | MARCOS BARRIOS SANDOVAL |
| | REPRESENTANTES DE RADICADOS EN EL D.F. | COOPERAN CON LA COMUNIDAD | ELPIDIO BAUTISTA GARCIA |
| | AGENCIA MUNICIPAL | ORGANIZACIÓN Y GESTION | |
| NDOYOCOYO | CIBER COMUNITARIO | MEJORAR EL DESARROLLO DE LA JUVENTUD MEDIANTE EL PARENDIZAJE DEL INTERNET | LEON SANDOVAL RIAÑO |
| | TIENDA COMUNITARIA | ABASTECER LOS ARTICULOS DE PRIMERA NECESIDAD | PLACIANO CORONEL SANDOVAL |
| | COMITÉ DE PADRES DE FAMILIA PREESCOLAR | GESTION Y ORGANIZACIÓN DE ACTIVIDADES A BENEFICIO DE LA ESCUELA | LORENZO VELASCO ALAVEZ |
| | COMITÉ DE PADRES DE FAMILIA PRIMARIA | GESTION Y ORGANIZACIÓN DE ACTIVIDADES A BENEFICIO DE LA ESCUELA | EUSTAQUIO BAUTISTA VELAS |
| | COMITÉ DE PADRES DE FAMILIA TELESECUNDARIA | GESTION Y ORGANIZACIÓN DE ACTIVIDADES A BENEFICIO DE LA ESCUELA | JUANCANCIO ALAVEZ BAUTISTA |

PLAN MUNICIPAL DE DESARROLLO RURAL

| | | | |
|-------------|--|--|----------------------------|
| | COMITÉ DE SALUD | ORGANIZACIÓN DE LA POBLACION PARA ORIENTACION Y DIFUCION DE ATENCION A PACIENTES, CONTROL DE SANEAMIENTO, MANTENIMIENTO DE LA CLINICA, VIGILANCIA DE EXISTENCIA DE MEDICAMENTO | FLORENCIO QUIROZ BAUTISTA |
| | AGENCIA MUNICIPAL | ORGANIZACIÓN Y GESTION | |
| YUCUJI | TIENDA ABARROTOS | ABASTECER LOS ARTICULOS DE PRIMERA NECESIDAD | ERIKA AVENDAÑO SANDOVAL |
| | CARPINTERIA COMUNITARIA | ELABORAR MUEBLES DE PRIMERA NECESIDAD PARA LA COMUNIDAD | GENARO AVENDAÑO BAUTISTA |
| | COMITÉ DE PADRES DE FAMILIA PREESCOLAR | GESTION Y ORGANIZACIÓN DE ACTIVIDADES A BENEFICIO DE LA ESCUELA | CIRILO HERNANDEZ QUIROZ |
| | COMITÉ DE PADRES DE FAMILIA PRIMARIA | GESTION Y ORGANIZACIÓN DE ACTIVIDADES A BENEFICIO DE LA ESCUELA | VICENTE VASQUEZ ALVARADO |
| | CASA DE SALUD | VIGILAR LA SALUD DE LA COMUNIDAD | CITLALI AVENDAÑO SANDOVAL |
| | AGENCIA MUNICIPAL | ORGANIZACIÓN Y GESTION | |
| NDOYONUYUJI | COMITÉ DE HORTALIZAS | ORGANIZAR Y GESTIONAR APOYO PARA ESTANDARIZAR PRECIOS DE VERDURAS | ANTOLIN BAUTISTA BARRIOS |
| | TIENDA COMUNITARIA | ABASTECER LOS ARTICULOS DE PRIMERA NECESIDAD | SEBASTIANA REYES BAUTISTA |
| | COMITÉ DE PADRES DE FAMILIA PREESCOLAR | GESTION Y ORGANIZACIÓN DE ACTIVIDADES A BENEFICIO DE LA ESCUELA | BENIGNO BAUTISTA SANDOVAL |
| | COMITÉ DE PADRES DE FAMILIA PRIMARIA | GESTION Y ORGANIZACIÓN DE ACTIVIDADES A BENEFICIO DE LA ESCUELA | JOSE REMEDIOS QUIROZ RIAÑO |
| | COMITÉ DE SALUD | ORGANIZACIÓN DE LA POBLACION PARA ORIENTACION Y DIFUCION DE ATENCION A PACIENTES, CONTROL DE SANEAMIENTO, MANTENIMIENTO DE LA CLINICA, VIGILANCIA DE EXISTENCIA DE MEDICAMENTO | HUMBERTO BARRIOS RIAÑO |
| | AGENCIA MUNICIPAL | ORGANIZACIÓN Y GESTION | |

| LOCALIDAD | NOMBRE DE LA ORGANIZACIÓN | PROPOSITO | REPRESENTANTES |
|-----------|--|---|-----------------------------|
| MORELOS | TIENDA COMUNITARIA | ABASTECER LOS ARTICULOS DE PRIMERA NECESIDAD | ANTONINO LOPEZ BAUTISTA |
| | PANADERIA COMUNITARIA | MEJORAR LA ALIMENTACION DE LA LOCALIDAD | SARA BAUTISTA BAUTISTA |
| | PRODUCTORES DE TRUCHA | GESTION Y ORGANIZACIÓN PARA MEJORAR LA PRODUCTIVIDAD | FERMIN GALINDO HERNANDEZ |
| | COMITÉ DE PADRES DE FAMILIA PREESCOLAR | GESTION Y ORGANIZACIÓN DE ACTIVIDADES A BENEFICIO DE LA ESCUELA | DIEGO BAUTISTA BAUTISTA |
| | COMITÉ DE PADRES DE FAMILIA PRIMARIA | GESTION Y ORGANIZACIÓN DE ACTIVIDADES A BENEFICIO DE LA ESCUELA | ARCADIO BAUTISTA RIAÑO |
| | COMITÉ DE SALUD | VIGILAR LA SALUD DE LA COMUNIDAD | PLACIDO BAUTISTA BAUTISTA |
| | AGENCIA MUNICIPAL | ORGANIZACIÓN Y GESTION | ANTONIO GALINDO HERNANDEZ |
| PROGRESO | TIENDA COMUNITARIA | ABASTECER LOS ARTICULOS DE PRIMERA NECESIDAD | FRANCISCO BAUTISTA AVENDAÑO |

PLAN MUNICIPAL DE DESARROLLO RURAL

| | | | |
|------------------|--|---|-----------------------------|
| | COMITÉ DE PADRES DE FAMILIA PREESCOLAR | GESTION Y ORGANIZACIÓN DE ACTIVIDADES A BENEFICIO DE LA ESCUELA | ERIK SANDOVAL BAUTISTA |
| | COMITÉ DE PADRES DE FAMILIA PRIMARIA | GESTION Y ORGANIZACIÓN DE ACTIVIDADES A BENEFICIO DE LA ESCUELA | JULIAN P. BARRIOS VELASCO |
| | COMITÉ DE ASERRADERO | ORGANIZACIÓN PARA CONTROL DE LA TALA INMODERADA | DAMIAN C. BAUTISTA AVENDAÑO |
| | COMITÉ DE SALUD | VIGILAR LA SALUD DE LA COMUNIDAD | NOE HERNANDEZ VASQUEZ |
| | AGENCIA MUNICIPAL | ORGANIZACIÓN Y GESTION | |
| BENITO JUAREZ | PRODUCTORES DE JITOMATE | IMPLEMENTAR DE UNA VENTA INTERNA DEL PRODUCTO | ALICIA VASQUEZ BAUTISTA |
| | TABIQUERA COMUNITARIA | ABASTECER DEL PRODUCTO A LOS POBLADORES DEL MUNICIPIO | MARIO GARCIA SANDOVAL |
| | COMITÉ DE PADRES DE FAMILIA PRIMARIA | GESTION Y ORGANIZACIÓN DE ACTIVIDADES A BENEFICIO DE LA ESCUELA | CARMELA SANDOVAL VELASCO |
| | COMITÉ DE SALUD | VIGILAR LA SALUD DE LA COMUNIDAD | ERASMO BARRIOS BAUTISTA |
| | AGENCIA MUNICIPAL | ORGANIZACIÓN Y GESTION | |
| VICENTE GUERRERO | COMITÉ DE ABARROTOS | ABASTECER DE PRODUCTOS DE PRIMERA NECESIDAD | APOLONIA VELASCO QUIROZ |
| | TIENDA COMUNITARIA | ABASTECER DE PRODUCTOS DE PRIMERA NECESIDAD DE LA REGION | EPIFANIA GARCIA SANDOVAL |
| | PRODUCTORES DE POLLOS | GESTIONAR Y MEJORAR APOYO PARA LA PRODUCCION | ANGELINA VELASCO CRUZ |
| | COMITÉ DE PADRES DE FAMILIA PRIMARIA | GESTION Y ORGANIZACIÓN DE ACTIVIDADES A BENEFICIO DE LA ESCUELA | AMBROCIO CRUZ SANDOVAL |
| | CASA DE SALUD | VIGILAR LA SALUD DE LA COMUNIDAD | MARTIMIANA REYES RIAÑO |
| | AGENCIA MUNICIPAL | ORGANIZACIÓN Y GESTION | |

| LOCALIDAD | NOMBRE DE LA ORGANIZACIÓN | PROPOSITO | REPRESENTANTES |
|---------------|---------------------------|--|----------------------------|
| INDEPENDENCIA | PRODUCTORES DE JITOMATE 1 | PRODUCIR PARA AUTOCONSUMO DE LA POBLACION DEL MUNICIPIO Y GENERAR FUENTE DE EMPLEO | VALENTINA SANDOVAL QUIROZ |
| | PRODUCTORES DE JITOMATE 2 | | MARGARITA BAUTISTA BARRIOS |
| | PRODUCTORES DE JITOMATE 3 | | VICENTA BAUTISTA VASQUEZ |
| | COMITÉ DE PRESA | CONTAR CON AGUA PARA CONSUMO DE LA POBLACION EN CUESTION DE RIEGO | MOISES BAUTISTA MENDOZA |
| | TIENDA ABARROTOS | ABASTECIMIENTO DE ARTICULOS DE PRIMERA NECESIDAD | MARCELINA VASQUEZ RAMIREZ |
| | COMITÉ DE APICULTURA | APROVECHAR EL RECURSO NATURAL MEDIANTE EL PROCESAMIENTO DE MIEL Y GENERAR FUENTE DE EMPLEO | AIDA RIVERA VASQUEZ |

PLAN MUNICIPAL DE DESARROLLO RURAL

| | | | |
|--------------|--|--|-------------------------------|
| | PAPELERIA COMUNITARIA | ABASTECIMIENTO DE ARTICULOS DE OFICINA, ESCUELA Y FUENTE DE EMPLEO | SECUNDINA VASQUEZ PAZ |
| | COMEDOR COMUNITARIO | MEJORAR LA ALIMENTACION DE LOS POBLADORES DE LA LOCALIDAD Y DISMINUCION DE DESNUTRICION EN NIÑOS | MACARIA HERNANDEZ SANDOVAL |
| | PRODUCTORES DE ROSAS | GENERAR UNA FUENTE DE EMPLEO E INGRESOS MEDIANTE EL APRENDIZAJE Y MANEJO DE LAS FLORES | ESCOLASTICA SANDOVAL AVENDAÑO |
| | CIBER-CAFÉ | MEJORAR EL DESARROLLO DE LA JUVENTUD MEDIANTE EL APRENDIZAJE DEL INTERNET | LAURA BAUTISTA SANDOVAL |
| | TORTILLERIA COMUNITARIA | IMPLEMENTAR UN AOPCION PARA LAS MADRES TRABAJADORAS DE LA LOCALIDAD | FRANCISCA BAUTISTA GARCIA |
| | PRODUCTORES DE TRUCHA | OFRECER UNA ALTERNATIVA DE ALIMENTACION Y GENERAR INGRESOS | ELOY CERVANTES BAUTISTA |
| | COMITÉ DE PADRES DE FAMILIA PREESCOLAR | GESTION Y ORGANIZACIÓN DE ACTIVIDADES A BENEFICIO DE LA ESCUELA | IGNACIO BAUTISTA RAMOS |
| | COMITÉ DE PADRES DE FAMILIA PRIMARIA | GESTION Y ORGANIZACIÓN DE ACTIVIDADES A BENEFICIO DE LA ESCUELA | CECILIA AVENDAÑO SANDOVAL |
| | COMITÉ DE TELESECUNDARIA | GESTION Y ORGANIZACIÓN DE ACTIVIDADES A BENEFICIO DE LA ESCUELA | JUAN VELASCO |
| | COMITÉ DE SALUD | VIGILAR LA SALUD DE LA COMUNIDAD | PEDRO JUAN VASQUEZ |
| | AGENCIA MUNICIPAL | ORGANIZACIÓN Y GESTION | FELIX BAUTISTA VASQUEZ |
| MIER Y TERAN | BIENES COMUNALES | VIGILAR, CONSERVAR LOS RECURSOS NATURALES | ALEJANDRO GARCIA SANDOVAL |
| | PRODUCTORES DE OREGANO | MEJORAR LA CALIDAD DEL OREGANO Y ESTANDARIZAR PRECIO | MODESTA BARRIOS SANDOVAL |
| | COMITÉ DE PADRES DE FAMILIA PREESCOLAR | GESTION Y ORGANIZACIÓN DE ACTIVIDADES A BENEFICIO DE LA ESCUELA | NEMESIO SANDOVAL GARCIA |
| | COMITÉ DE PADRES DE FAMILIA PRIMARIA | GESTION Y ORGANIZACIÓN DE ACTIVIDADES A BENEFICIO DE LA ESCUELA | SOCIMO LOPEZ SANDOVAL |
| | COMITÉ DE PADRES DE FAMILIA TELESECUNDARIA | GESTION Y ORGANIZACIÓN DE ACTIVIDADES A BENEFICIO DE LA ESCUELA | PEDRO SANDOVAL SANDOVAL |
| | COMITÉ DE SALUD | ORGANIZACIÓN DE LA POBLACION PARA ORIENTACION Y DIFUCION DE ATENCION A PACIENTES, CONTROL DE SANEAMIENTO, MANTENIMIENTO DE LA CLINICA, VIGILANCIA DE EXISTENCIA DE MEDICAMENTO | PEDRO SANDOVAL BAUTISTA |
| | AGENCIA MUNICIPAL | ORGANIZACIÓN Y GESTION | PORFIRIO GARCIA SANDOVAL |

PROBLEMAS QUE ENFRENTAN EN SU RELACION

- LA POBLACION, NO TODO APORTA RECURSO ECONOMICO POR QUE NO TIENE O POR NEGLIGENCIA.
- APOYOS FUERA DE TIEMPO
- LOS AVANCES SON LENTOS.
- UN PROFESOR ATIENDE MAS DE UN GRUPO.
- NO HAY REGULARIZACION TOTAL DE CERTIFICADOS.
- HACEN ESPERAR MUCHO
- LOS TRÁMITES SON TARDADOS.

4.2.6. INSTITUCIONES EN EL MUNICIPIO.

De las dependencias e instituciones gubernamentales que están presentes, tienen influencia en el municipio y que la gente identifica y saben que tienen participación en el Municipio ya sea prestando servicios, aportando recursos a través de programas o por medio de otras acciones son:

| INSTITUCIONES | PROGRAMAS | TIPOS DE APOYOS |
|----------------------------------|------------------------|---|
| SAGARPA | PROCAMPO | APOYO AL CAMPO Y PROYECTOS PRODUCTIVOS |
| IEEA | IEEA | ALFABETIZACION ADULTOS |
| SEDESOL | OPORTUNIDADES, CCA | ECONOMICO A FAMILIAS DE BAJO RECURSOS, APOYO PARA LA CONSTRUCCION DE OBRA PUBLICA MEDIANTE MEZCLA DE RECURSOS |
| DIF | | ATENCION A PERSONAS VULNERABLAS |
| CDI | FONDO REGIONAL | APOYO PARA LA CONSTRUCCION DE OBRA PUBLICA MEDIANTE MEZCLA DE RECURSOS |
| MODULO DE DESARROLLO SUSTENTABLE | SOPORTE | CAPACITACION Y FORTALECIMIENTO AL CONSEJO |
| SEP | EDUCACION | ALFABETIZACION DE NIÑOS Y ADOLECENTES |
| COPLADE | INFRAESTRUCTURA SOCIAL | APOYO PARA LA CONSTRUCCION DE OBRA PUBLICA MEDIANTE MEZCLA DE RECURSOS |

PROBLEMAS QUE ENFRENTAN EN SU RELACION

- LAS GESTIONES SON LENTOS
- TRAMITES TARDADOS
- PIDEN MUCHOS REQUISITOS.
- LAS DEPENDENCIAS ESTAN MUY LEJOS.
- HACEN ESPERAR MUCHO.
- HACEN DAR MUCHAS VUELTAS.
- NO DAN RESPUESTAS AL SERVICIO DE TELEFONO Y NO HAY EN TODO EL PUEBLO.

4.2.7.- ORGANIZACIONES SOCIALES Y SU RELACION CON EL MUNICIPIO.

La mayoría de los grupos sociales, religiosos, productivos, políticos, del municipio desconocen la funcionalidad de los programas gubernamentales y sobre los apoyos que pueden gestionar a las instituciones. En la actualidad gracias al CMDRS (Consejo de Desarrollo Rural Sustentable), y a que los integrantes de este tienen el interés por conocer, detectar y buscar soluciones a sus problemáticas, es como hay una relación entre las instituciones gubernamentales, el municipio y los grupos sociales.

4.2.8. RELACIONES DE PODER

Los habitantes aceptan su responsabilidad de ser representantes de alguna organización, ya sea educativa, religiosa, entre otras; en la mayoría solo la durabilidad del cargo es por un año de servicio, por lo que al aceptar el cargo empezaban a relacionarse con las autoridades municipales para solicitar apoyos en beneficio de sus instituciones, pero en la actualidad se

podría decir que gracias de que se integro el Consejo Municipal de Desarrollo en el municipio y que los integrantes del mismo, le están dando prioridad al desarrollo territorial, existe más relación entre los representantes de los comités y autoridades locales y municipales, ya que una vez reunidos en el Consejo tienen más oportunidad de comunicarse y además de que las autoridades municipales tienen la flexibilidad para que se pueda llevar a cabo dicha comunicación y sea realmente el Consejo una instancia de participación en donde lo principal es lograr el desarrollo territorial del municipio de San Esteban Atatláhuca.

4.2.9. TENDENCIA DE DESARROLLO DE LAS ORGANIZACIONES

La mayoría de las organizaciones son de comités de padres de familia, religiosos, de servicios. En el municipio las personas no están acostumbradas a organizarse para realizar actividades productivas, por lo regular cada cual trabaja de forma independiente; pero para actividades religiosas o sociales si se organizan. Esto es debido a que manifiestan que no se organizan para trabajar porque en ocasiones no todos se responsabilizan y no quieren tener problemas o enemistades a causa de que no se logren coordinar las actividades o no cumplan todos con las tareas asignadas, además por falta de información desconocen las ventajas de organizarse, por lo que en los talleres para la elaboración del presente diagnóstico se hace énfasis la importancia y ventajas que hay al organizarse para actividades productivas, y también de que los consejeros serán mediadores para que sus representados conozcan las ventajas de organizarse

4.2.10. INFRAESTRUCTURA SOCIAL

Infraestructura que cuenta la cabecera municipal y lo usan todos los pobladores

| INFRAESTRUCTURA | FUNCION | BENEFICIARIOS | HORARIO DE ATENCION | ESTADO | OBSERVACIONES |
|-------------------------|--|------------------------------------|---------------------|-------------|--|
| CCA | AREA DE INTERNET Y TAREAS A COMPUTADORA | ALUMNOS DE SECUNDARIA Y CECYTE | DE 4 A 8 PM | BUEN ESTADO | CORTO TIEMPO DE INSTALACION |
| CANCHAS DE BASQUET BOOL | REALIZACION DE EVENTOS DEPORTIVOS, ASAMBLEAS E INSTALACION DE UNIDADES MOVILES | DEPORTISTAS Y POBLACION EN GENERAL | SEGÚN ACTIVIDADES | REGULAR | FALTA DE PRESUPUESTO PARA MEJORAMIENTO |
| PLAZA PUBLICA | OFRECER PRODUCTOS DE LA REGION | POBLACION EN GENERAL | DOMINGOS Y FIESTAS | REGULAR | FALTA DE PRESUPUESTO PARA MEJORAMIENTO |
| AUDITORIO MUNICIPAL | REALIZACION DE EVENTOS SOCIALES Y DEPORTIVOS | POBLACION EN GENERAL | SEGÚN ACTIVIDADES | BUEN ESTADO | CORTO TIEMPO DE INSTALACION |

El cuadro siguiente nos indican las comunidades que cuentan con escuelas, servicios básicos, vías de comunicación y abasto.

PLAN MUNICIPAL DE DESARROLLO RURAL

INFRAESTRUCTURA SOCIAL

| NUM | LOCALIDAD | AGENCIA | SERVICIO ELECTRICO | | | | AGUA EN MANGUERA | DRENAJE | EDUCACION | SALUD | COMUNICACIÓN | ABASTO |
|-----|------------------------|------------------------|--------------------|----|----|----|------------------|----------|--|------------------|-------------------------------------|--|
| | | | 1F | 2F | 3F | NO | | | | | | |
| 1 | SAN ESTEBAN ATATLAHUCA | SAN ESTEBAN ATATLAHUCA | | | X | | X | LETRINAS | PREESCOLAR PRIMARIA SECUNDARIA CECYTE | CLINICA | PAVIMENTADA EN MALAS CONDICIONES | MISCELANEA |
| 2 | BENITO JUÁREZ | BENITO JUÁREZ | | X | | | X | LETRINAS | ASISTEN A LAS ESCUELAS DEL MUNICIPIO | CASA DE SALUD | TERRACERIA REGULAR ESTADO | MISCELANEA |
| 3 | INDEPENDENCIA | INDEPENDENCIA | | | X | | X | LETRINAS | PREESCOLAR PRIMARIA TELE-SECUNDARIA | CASA DE SALUD | TERRACERIA EN MALAS CONDICIONES | MISCELANEA Y TIENDA DICONSA, TORTILLERIA |
| 4 | MIER Y TERÁN | MIER Y TERÁN | X | | | | X | LETRINAS | PREESCOLAR PRIMARIA TELE-SECUNDARIA | CLINICA | TERRACERIA EN MALAS CONDICIONES | MISCELANEA Y TIENDA DICONSA |
| 5 | MORELOS | MORELOS | | X | | | X | LETRINAS | PREESCOLAR PRIMARIA INCOMPLETA | CASA DE SALUD | TERRACERIA EN MALAS CONDICIONES | MISCELANEA Y TIENDA DICONSA |
| 6 | NDOYOCOYO | NDOYOCOYO | | | X | | X | LETRINAS | PREESCOLAR PRIMARIA | CLINICA | TERRACERIA EN MALAS CONDICIONES | MISCELANEA Y TIENDA DICONSA |
| 7 | NDOYONUYUJI | NDOYONUYUJI | | X | | | X | LETRINAS | PREESCOLAR PRIMARIA INCOMPLETA | CASA DE SALUD | TERRACERIA EN MALAS CONDICIONES | MISCELANEA |
| 8 | PROGRESO | PROGRESO | | | X | | X | LETRINAS | PREESCOLAR PRIMARIA INCOMPLETA | CASA DE SALUD | TERRACERIA REGULAR ESTADO | MISCELANEA |
| 9 | VICENTE GUERRERO | VICENTE GUERRERO | | | X | | X | LETRINAS | PREESCOLAR PRIMARIA | CASA DE SALUD | TERRACERIA EN MALAS CONDICIONES | MISCELANEAS |
| 10 | YUCUIJI (ZARAGOZA) | YUCUIJI (ZARAGOZA) | | | X | | X | LETRINAS | PREESCOLAR PRIMARIA INCOMPLETA | CASA DE SALUD | PAVIMENTADA EN MALAS CONDICIONES | MISCLANEAS |
| 11 | GUERRERO GRANDE | GUERRERO GRANDE | | | X | | X | LETRINAS | PREESCOLAR PRIMARIA | CASA DE SALUD | TERRACERIA EN MALAS CONDICIONES | MISCELANEA Y TIENDA DICONSA |
| 12 | CRUZ ENCINO NEGRO | NDOYOCOYO | | X | | | | | ACUDEN AL CENTRO DE LA LOCALIDAD | | TERRACERIA EN MALAS CONDICIONES | CADA 15 DIAS AL CENTRO DE LA LOCALIDA O AL DISTRITO |
| 13 | CRUZ GEYUCO | YUCUIJI | | X | | | | | ACUDEN AL CENTRO DE LA LOCALIDAD | | PAVIMENTADA EN MALAS CONDICIONES | CADA 15 DIAS AL CENTRO DE LA LOCALIDA O AL DISTRITO |
| 14 | CRUZ LOMA DE TRIGO | YUCUIJI | | X | | | X | | ACUDEN AL CENTRO DE LA LOCALIDAD | | PAVIMENTADA EN MALAS CONDICIONES | CADA 15 DIAS AL CENTRO DE LA LOCALIDA O AL DISTRITO |
| 15 | CRUZ ÑUNU | CENTRO | | X | | | | | ACUDEN AL CENTRO DE LA LOCALIDAD | | PAVIMENTADA EN REGULAR CONDICION | CADA 15 DIAS AL CENTRO DE LA LOCALIDA O AL DISTRITO |
| 16 | LOMA LARGA | NDOYOCOYO | | X | | | | | ACUDEN AL CENTRO DE LA LOCALIDAD | | VEREDA | CADA 15 DIAS AL CENTRO DE LA LOCALIDA O AL DISTRITO |
| 17 | LOMA YOZMICO | VICENTE | | X | | | | | ACUDEN AL CENTRO DE LA LOCALIDAD | | VEREDA | CADA 15 DIAS AL CENTRO DE LA LOCALIDA O AL DISTRITO |
| 18 | LLANO DE LOS TOROS | PROGRESO | | X | | | X | | ACUDEN AL CENTRO DE LA LOCALIDAD | | PAVIMENTADA EN MALAS CONDICIONES | CADA 15 DIAS AL CENTRO DE LA LOCALIDA O AL DISTRITO |
| 19 | LLANO ZACATE | NDOYOCOYO | | X | | | | | ACUDEN AL CENTRO DE LA LOCALIDAD | | VEREDA | CADA 15 DIAS AL CENTRO DE LA LOCALIDA O AL DISTRITO |

PLAN MUNICIPAL DE DESARROLLO RURAL

INFRAESTRUCTURA SOCIAL

| NUM | LOCALIDAD | AGENCIA | SERVICIO ELECTRICO | | | | AGUA EN MANGUERA | DRENAJE | EDUCACION | SALUD | COMUNICACIÓN | ABASTO |
|-----|--------------------------|--------------------------|--------------------|----|----|----|------------------|----------------------------------|-----------|----------------------------------|---|--------|
| | | | 1F | 2F | 3F | NO | | | | | | |
| 20 | MIRADOR (ICUTIZUNDO) | MORELOS | | X | | | | ACUDEN AL CENTRO DE LA LOCALIDAD | | VEREDA | CADA 15 DIAS AL CENTRO DE LA LOCALIDA O AL DISTRITO | |
| 21 | NUCAJNE | BENITO JUAREZ | | X | | | | ACUDEN AL CENTRO DE LA LOCALIDAD | | VEREDA | CADA 15 DIAS AL CENTRO DE LA LOCALIDA O AL DISTRITO | |
| 22 | RÍO DE GOLONDRINA | MORELOS | | X | | | | ACUDEN AL CENTRO DE LA LOCALIDAD | | VEREDA | CADA 15 DIAS AL CENTRO DE LA LOCALIDA O AL DISTRITO | |
| 23 | XINI TO'O | TERAN | | | | X | | ACUDEN AL CENTRO DE LA LOCALIDAD | | VEREDA | CADA 15 DIAS AL CENTRO DE LA LOCALIDA O AL DISTRITO | |
| 24 | TOTO II | CENTRO | | | | X | | ACUDEN AL CENTRO DE LA LOCALIDAD | | PAVIMENTADA EN MALAS CONDICIONES | CADA 15 DIAS AL CENTRO DE LA LOCALIDA O AL DISTRITO | |
| 25 | TOTO II I | VICENTE GUERRERO | | | | X | | ACUDEN AL CENTRO DE LA LOCALIDAD | | VEREDA | CADA 15 DIAS AL CENTRO DE LA LOCALIDA O AL DISTRITO | |
| 26 | TOTO T+K+K+ | MORELOS | | X | | | | ACUDEN AL CENTRO DE LA LOCALIDAD | | VEREDA | CADA 15 DIAS AL CENTRO DE LA LOCALIDA O AL DISTRITO | |
| 27 | YUKAVA IJÑU | MORELOS | | | | X | | ACUDEN AL CENTRO DE LA LOCALIDAD | | VEREDA | CADA 15 DIAS AL CENTRO DE LA LOCALIDA O AL DISTRITO | |
| 28 | YUKU NUU KUE'E | GUERRERO | | X | | | | ACUDEN AL CENTRO DE LA LOCALIDAD | | BRECHA | CADA 15 DIAS AL CENTRO DE LA LOCALIDA O AL DISTRITO | |
| 29 | YUU SAU | BENITO JUAREZ | | | | X | | ACUDEN AL CENTRO DE LA LOCALIDAD | | TERRACERIA | CADA 15 DIAS AL CENTRO DE LA LOCALIDA O AL DISTRITO | |
| 30 | YUTE VEY | CENTRO | | X | | | | ACUDEN AL CENTRO DE LA LOCALIDAD | | PAVIMENTADA | CADA 15 DIAS AL CENTRO DE LA LOCALIDA O AL DISTRITO | |
| 31 | YUTE NUNDII | MORELOS | | X | | | | ACUDEN AL CENTRO DE LA LOCALIDAD | | BRECHA | CADA 15 DIAS AL CENTRO DE LA LOCALIDA O AL DISTRITO | |
| 32 | YUTE XI'YU | CENTRO | | X | | | | ACUDEN AL CENTRO DE LA LOCALIDAD | | VEREDA | CADA 15 DIAS AL CENTRO DE LA LOCALIDA O AL DISTRITO | |
| 33 | YUTE YOSO | CENTRO | | X | | | | ACUDEN AL CENTRO DE LA LOCALIDAD | | VEREDA | CADA 15 DIAS AL CENTRO DE LA LOCALIDA O AL DISTRITO | |
| 34 | CAVA NEE (PIEDRA OSCURA) | CENTRO | | X | | | | ACUDEN AL CENTRO DE LA LOCALIDAD | | BRECHA | CADA 15 DIAS AL CENTRO DE LA LOCALIDA O AL DISTRITO | |
| 35 | LOMA LARGA | YUCUIJI | | | | X | | ACUDEN AL CENTRO DE LA LOCALIDAD | | VEREDA | CADA 15 DIAS AL CENTRO DE LA LOCALIDA O AL DISTRITO | |
| 36 | YUTE KAJIN | NDOYOCOYO / YUCUIJI | | X | | | | ACUDEN AL CENTRO DE LA LOCALIDAD | | VEREDA | CADA 15 DIAS AL CENTRO DE LA LOCALIDA O AL DISTRITO | |
| 37 | YUNTAA | CENTRO / GUERRERO GRANDE | | | | X | | ACUDEN AL CENTRO DE LA LOCALIDAD | | VEREDA | CADA 15 DIAS AL CENTRO DE LA LOCALIDA O AL DISTRITO | |

INFRAESTRUCTURA SOCIAL

| NUM | LOCALIDAD | AGENCIA | SERVICIO ELECTRICO | | | | AGUA EN MANGUERA | DRENAJE | EDUCACION | SALUD | COMUNICACIÓN | ABASTO |
|-----|------------------------|---------------|--------------------|----|----|----|------------------|---------|----------------------------------|--------|---|--------|
| | | | 1F | 2F | 3F | NO | | | | | | |
| 38 | YUKU TANDEE | INDEPENDENCIA | | | | X | | | ACUDEN AL CENTRO DE LA LOCALIDAD | VEREDA | CADA 15 DIAS AL CENTRO DE LA LOCALIDA O AL DISTRITO | |
| 39 | NDUVA YUKU XOKO | NDOYOCOYO | | | | X | | | ACUDEN AL CENTRO DE LA LOCALIDAD | VEREDA | CADA 15 DIAS AL CENTRO DE LA LOCALIDA O AL DISTRITO | |
| 40 | NDUVA VEY (LLANO BAJO) | TERAN | | | | X | | | ACUDEN AL CENTRO DE LA LOCALIDAD | VEREDA | CADA 15 DIAS AL CENTRO DE LA LOCALIDA O AL DISTRITO | |
| 41 | YUTE NDOKO | CENTRO | | | | X | | | ACUDEN AL CENTRO DE LA LOCALIDAD | BRECHA | CADA 15 DIAS AL CENTRO DE LA LOCALIDA O AL DISTRITO | |
| 42 | NDUVA NUYAKO | CENTRO | | | | X | | | ACUDEN AL CENTRO DE LA LOCALIDAD | VEREDA | CADA 15 DIAS AL CENTRO DE LA LOCALIDA O AL DISTRITO | |
| 43 | S+K+ YUTE NAKI JNAA | NDOYOCOYO | | | | X | | | ACUDEN AL CENTRO DE LA LOCALIDAD | VEREDA | CADA 15 DIAS AL CENTRO DE LA LOCALIDA O AL DISTRITO | |
| 44 | NDUVA Y+K+ | INDEPENDENCIA | | | | X | | | ACUDEN AL CENTRO DE LA LOCALIDAD | VEREDA | CADA 15 DIAS AL CENTRO DE LA LOCALIDA O AL DISTRITO | |
| 45 | YUKU NTUJI | INDEPENDENCIA | | | | X | | | ACUDEN AL CENTRO DE LA LOCALIDAD | VEREDA | CADA 15 DIAS AL CENTRO DE LA LOCALIDA O AL DISTRITO | |
| 46 | LOS CERVANTES | INDEPENDENCIA | | | | X | | | ACUDEN AL CENTRO DE LA LOCALIDAD | VEREDA | CADA 15 DIAS AL CENTRO DE LA LOCALIDA O AL DISTRITO | |
| 47 | KAVA TASUN | PROGRESO | | | | X | | | ACUDEN AL CENTRO DE LA LOCALIDAD | VEREDA | CADA 15 DIAS AL CENTRO DE LA LOCALIDA O AL DISTRITO | |
| 48 | YUU Y+K+ | PROGRESO | | | | X | | | ACUDEN AL CENTRO DE LA LOCALIDAD | VEREDA | CADA 15 DIAS AL CENTRO DE LA LOCALIDA O AL DISTRITO | |
| 49 | YUKU NUMA | INDEPENDENCIA | | | | X | | | ACUDEN AL CENTRO DE LA LOCALIDAD | VEREDA | CADA 15 DIAS AL CENTRO DE LA LOCALIDA O AL DISTRITO | |

Las instituciones siguientes: primarias, secundaria general, tele secundarias y el CECYTE son públicas y además el nivel académico que presenta la niñez es muy baja, mismas que sus instalaciones no están en muy buenas condiciones, cuentan con algunos servicios básicos, como son: luz, agua entubada y letrina.

Cabe hacer mención que el 98% de viviendas en la población cuentan con letrinas ecológicas las cuales se ven como una alternativa real para no contaminar los arrollo de la población.

* Ver cedula de infraestructura tabla de anexos.

4.2.11 SUJETOS SOCIALES

En cada una de las agencias se han involucrado los alumnos profesores, padres de familia, comités de proyectos productivos, autoridades municipales, de salud y educativas dando propuestas para el mejoramiento y desarrollo de cada una de sus comunidades; tomando en cuenta todas y cada de ellas sin excluir a ninguna.

4.2.12 PROBLEMÁTICAS PRIORITARIAS

Los problemas detectados en este eje son los siguientes:

La nivel educativo de las comunidades es de primarias incompletas (1, 2,3 grado) y los alumnos culminan su educación primaria en la cabecera municipal, la unidad médica Rural carece de mantenimiento y medicamentos así como el de un buen vehículo para el traslado de enfermos a la ciudad capital.

Insuficiencia en la distribución de agua potable para los habitantes de los parajes de las 10 comunidades y 2 parajes del centro del municipio de San Esteban Atatlahuca, existiendo familias que consumen agua de arrollo y pozo desde hace mas de 20 años.

Carecen de vías de comunicación (carretera y telecomunicación) hacia los parajes de las 10 comunidades del municipio de San Esteban Atatlahuca

No hay ampliación de la red de energía eléctrica para familias que habitan en los parajes de las 10 comunidades y el centro del municipio de San Esteban Atatlahuca y se ha observado el .02 % más de la población en los últimos 5 años

Los servicios que necesitan son los siguientes: telégrafos, teléfono domiciliario, ampliación de agua potable y energía eléctrica en los parajes del centro y de las 10 comunidades, escuela superior y pavimentación del camino.

4.3 EJE HUMANO.

4.3.1. ANTECEDENTES HISTÓRICOS

El nombre de este Municipio proviene de los vocablos náhuatl Atl. – Atlauhtii –Barranca o río y Ca - en Mixteco lleva el nombre de Ñu'un kue'é que quiere decir tierra colorada, la expresión comúnmente aceptada de Atatlahuca es tierra colorada entre dos ríos, San Esteban alude al santo quien fue lapidado como el primer mártir del cristianismo en Jerusalén, al cual se le rinde culto cada año los días 2 y 3 de agosto quien es el santo patrón de la población.



La fundación del pueblo se pierde en los años atrás y no se ha realizado ninguna investigación histórica seria, en la actualidad un vecino de la comunidad que recaba datos al respecto y él nos cuenta que un sitio que dista 6 Km. del actual asentamiento humano, se localizan restos arqueológicos de escalinatas y advierte un trazo de ciudad, en donde se supone que fue el primer asentamiento de la población hacia principios del siglo XVIII, datos no exactos y que su superficie territorial era más del doble de la que actualmente posee.

La creación de este Municipio fue el 15 de marzo de 1825, según el decreto número 47 de la Ley de división y arreglo de los partidos que componen el estado libre Soberano del Estado de Oaxaca.

Hacia el año de 1894 se inicia la construcción de la iglesia en un lugar diferente del asentamiento original, acarreado con ello el crecimiento de este núcleo de la población.



El cacicazgo provocó una división interna en el pueblo entre los años 1910 a 1920 en el aspecto organizativo territorial tratando de fundar una nueva comunidad denominada Huizotlan entre los parajes ndu`va nuyaku (llano de yuca) y ndu`va yoskunu (llano para correr) del municipio rumbo a la agencia de independencia y como consecuencia de esto provoco el destierro de estas familias de apellidos los García que emigraron a la actual comunidad de san Pedro Yosotatu del municipio de Santiago nuyoo.

4.3.2 INDICADORES DE DESARROLLO HUMANO

| MUNICIPIO | RÉGIMEN DE GOBIERNO | DURACIÓN CARGO | POB. 2010 | POBREZA ALIMENTARIA | POBREZA DE CAPACIDADES | POBREZA DE PATRIMONIO | GRADO DE MARGINACIÓN | ÍNDICE DE DESARROLLO HUMANO | GRADO DE DESARROLLO HUMANO |
|------------------------|---------------------|----------------|-----------|---------------------|------------------------|-----------------------|----------------------|-----------------------------|----------------------------|
| SAN ESTEBAN ATATLAHUCA | u.c. | 3 años | 3974 | 48.7 | 57.6 | 77.5 | Muy alto | 0.6367 | Medio bajo |

4.3.3. POBLACIÓN

El municipio de San Esteban Atatláhuca cuenta con una población de 3974 habitantes (censo general Municipal de la población 2010) de los cuales 2,036 son mujeres, 1938 son hombres; la población de San Esteban Atatláhuca cuenta con un total de 991 viviendas

En la tabla siguiente indica el número de habitantes por comunidad según sexo y edad observándose la dominancia del sexo femenino.

| CENSO 2010 | | | | |
|------------------------|-----------|-----------|---------|---------|
| Municipio | Localidad | Población | | |
| | | Total | Hombres | Mujeres |
| San Esteban Atatláhuca | TOTAL | 3,974 | 1,938 | 2,036 |

Más información ver tabla 1 de anexos

4.3.4. ASENTAMIENTOS HUMANOS Y ORDENAMIENTO TERRITORIAL

Debido a las condiciones orográficas del territorio el asentamiento es muy disperso como se menciona en el eje ambiental donde no ha existido un ordenamiento territorial por parte del municipio y bienes comunales por lo que la ejecución de obras resulta muy elevada por la distancias entre nuevos usuarios.

4.3.5. – COMUNICACIÓN

La carretera comunica Al municipio de San Esteban Atatlahuca con los municipios que se localizan al norte del Municipio, siendo Santa Cruz Nundaco, la ciudad de Tlaxiaco, al este con el municipio de San Miguel el Grande, al sur con los Municipios de Santa Catarina Yosonotu y Santa lucia Monte verde y al este con el municipio de Santo Tomas Ocotepec, mismas que se encuentran en malas condiciones incluyendo la pavimentación del tramo Ojite Cuauhtémoc a este Municipio.

Dentro de todas las agencias se cuenta con caminos de terracería mismas que en temporadas de agua se vuelven complicadas para el paso ya que se encuentran en mal estado

En la actualidad los medios de comunicación que existen en la población es la carretera de revestimiento, y un teléfono particular que solo funciona cuando no llueve, servicio con que cuenta en centro de San Esteban Atatlahuca



Camino de Guerrero Grande a Mier y Terán



Carretera de Tlaxiaco- Atatlahuca

Los medios de transporte lo brindan 2 microbuses, ninguno de los cuales pertenecen a la población, solo que estos pasan diariamente en el centro del municipio y en la comunidad de Yucuiji, uno pasa en las mañanas que viene de la ciudad de Tlaxiaco, y llega hasta el municipio de Monte verde, el segundo sale del municipio de Monte Verde en la mañana, pasa por todo el perímetro de la población de San Esteban Atatlahuca y de la comunidad de Yucuiji hasta llegar a la ciudad de Tlaxiaco, después vuelve hacer el mismo recorrido solo que de sentido contrario.

Actualmente existe servicio de transporte colectivo que viene de Santa Catarina Yosonotu y San Esteban Atlatlahuca a la ciudad de Tlaxiaco saliendo cada dos horas en ambos lugares.

4.3.6.- ABASTO RURAL

El abasto rural en el municipio de San Esteban Atlatlahuca se hace en una tienda comunitaria de abarrotes que se encuentra en el centro del municipio y 4 misceláneas pequeñas, pero los habitantes al no encontrar variedad, van a comprar a los municipios vecinos o a las plazas de Chalcatongo y Tlaxiaco, el recorrido dura de 1:30 hasta 2 horas. Los insumos para la agricultura lo comparan en distrito de Tlaxiaco, San Miguel el Grande y Chalcatongo.

Las comunidades que cuentan con misceláneas y tiendas DICONSA son Gro. Grande, Ndoyocoyo, Independencia, Mier y Terán, y Morelos. Y las comunidades que solo cuentan con pequeños abarrotes son: Benito Juárez, Vicente Gro, Yucuiji, Progreso, Ndoyonoyuji y el Centro.

4.3.7.- SALUD.

En el municipio hay tres clínicas atendidas por 1 enfermera y un (a) doctor (a) respectivamente y de lunes a viernes quedando sin doctores sábados y domingos.

En resto de las comunidades hay casas de salud en condiciones regulares y con personal poco capacitado para casos emergentes.

Servicio de clínica para el centro del municipio.

Casa de salud para los habitantes de las comunidades de Ndoyonoyuji, Independencia, Morelos, Yucuiji, Progreso, Guerrero Grande, Vicente Guerrero y Benito Juárez, centro, hechos con madera y piso de tierra; como el servicio es deficiente los habitantes con escasos recursos se atienden en la clínica del centro del municipio y tienen que desplazarse por 1:30 hrs para obtener este servicio. Y para las personas de Ndoyonoyuji es por tres hrs.

Hay servicio de clínica en las comunidades de Ndoyocoyo y Mier y Terán, así como la cabecera municipal.

El comité de salud colabora en la Unidad Médica Rural del Municipio con la finalidad de darle mantenimiento y ver que el personal que labora en esta realice sus funciones adecuadas.

Verificar que cuenten con medicamentos y verificar el funcionamiento de las casas de salud IMSS de las comunidades.

La unidad médica Rural carece de mantenimiento y medicamentos, la red de agua potable es insuficiente para la población y los parajes de las diez comunidades no tienen ampliación de agua potable.

4.3.8.- ALCOHOLISMO y DROGADICCION.

A partir de 2004 las autoridades municipales en coordinación con el regidor de salud han decomisado aguardiente en las tiendas del municipio y en las comunidades y en los camiones en que viajan, con la finalidad de frenar el abuso del consumo del aguardiente ya que a partir de ese año hacia atrás el consumo era de un 10 % de la población tanto de hombres y mujeres adultos del que trajo como consecuencia, desinterés por sus familias, enfermedades y muertes por consumo de este producto.

En el año 2004 se fundó la AA en la comunidad de Progreso en el que asisten personas que consumieron y que aun consumen para recibir pláticas para erradicar este problema.

Drogadicción.

Este vicio ha sido muy notorio en el municipio pero hay personas que cuentan que los alumnos de Secundaria y CECYTE han consumido, pero por que han sido inducidos por alumnos de otros municipios que asisten a estos planteles.

4.3.9.- VIOLENCIA INTRAFAMILIAR.

La unidad médica rural de este municipio reporta que de cada 10 familias una es la sufre Violencia intrafamiliar pero a consecuencia del alcoholismo en los esposos o esposas, la Violencia intrafamiliar ha disminuido ya que ha favorecido las pláticas que reciben los y las beneficiarias del Programa Oportunidades.

4.3.10.- DESINTEGRACION FAMILIAR.

Hay desintegración familiar solo cuando los padres de familias emigran para tener empleo remunerable.

4.3.11.- EDUCACION

INFRAESTRUCTURA EDUCATIVA

El cuadro siguiente muestra las instituciones que hay en las comunidades del municipio del cual la mayoría de las escuelas primarias son incompletas y con profesores que atienden más de un grupo.

| COMUNIDAD | EDUCACION | COMUNIDAD | EDUCACION |
|------------------|---|--------------------|--|
| GUERRERO GRANDE | Escuela primaria con Profesores de multigrado. | MIER Y TERAN | Primaria con profesores de multigrado. Y Tele secundaria. |
| BENITO JUAREZ | Primaria incompleta con profesores de multigrado. | NDOYONOUJI | Primaria incompleta (1, 2, 3, 4 grado) y con profesores de multigrado. |
| VICENTE GUERRERO | Primaria completa, con profesores de multigrado. | MORELOS | Primaria incompleta (1, 2, 3,4 grado) con profesores de multigrado. |
| NDOYOCOYO | Radio comunicación, carretera de revestimiento y energía eléctrica. | PROGRESO | Primaria incompleta (1, 2, 3,4 grado) con profesores de Multigrado. |
| YUCUIJI | Primaria incompleta (1, 2, 3,4 grado) con Profesores de multigrado. | CABECERA MUNICIPAL | preescolar Primaria, Secundaria General, CECYTE, 1albergue, 1biblioteca mpal. y |
| INDEPENDENCIA | Primaria con profesores de Multigrado y telesecundaria. | | |

La nivel educativo de las comunidades es de primarias incompletas (1, 2,3 y 4 grado) Y los alumnos culminan su educación primaria en la cabecera municipal, Las instituciones siguientes: primarias, secundaria general, tele secundarias y el CECYTE son públicas y además cuentan con algunos servicios básicos, como son: luz, agua entubada y letrina.

4.3.12.- ANALFABETIZACIÓN

En la tabla siguiente muestra el número de personas según sexo y edad que no saben leer ni escribir, observándose en comparación al censo del 2005 que el numero a descendido 50 al 2010% y ahora se tiene un número menor de analfabetas que se ve reflejado en la

tabla siguiente además los adultos mayores han sido capacitados y de alguna manera esa parte ha sido cubierta.

| LOCALIDAD | POBLACION DE 8 A 14 AÑOS QUE NO SABEN LEER Y ESCRIBIR | HOMBRES DE 8 A 14 AÑOS QUE NO SABEN LEER Y ESCRIBIR | MUJERES DE 8 A 14 AÑOS QUE NO SABEN LEER Y ESCRIBIR |
|-------------------------|---|---|---|
| TOTAL DEL MUNICIPIO | 14 | 8 | 6 |
| SAN ESTEBAN ATATLAHUCA | 0 | 0 | 0 |
| BENITO JUÁREZ | 0 | 0 | 0 |
| INDEPENDENCIA | 5 | 3 | 2 |
| MIER Y TERÁN | 1 | 0 | 1 |
| MORELOS | 1 | 1 | 0 |
| NDYOYCOYO | 0 | 0 | 0 |
| NDYONDYUJI | 0 | 0 | 0 |
| PROGRESO | 1 | 1 | 0 |
| VICENTE GUERRERO | 0 | 0 | 0 |
| YUCUIJI (ZARAGOZA) | 3 | 1 | 2 |
| GUERRERO GRANDE | 1 | 0 | 1 |
| CRUZ ENCINO NEGRO | 0 | 0 | 0 |
| CRUZ GEYUCO | 1 | 1 | 0 |
| CRUZ LOMA DE TRIGO | 0 | 0 | 0 |
| CRUZ ÑUNU | 0 | 0 | 0 |
| LOMA LARGA | 0 | 0 | 0 |
| LOMA YOZMICO | 0 | 0 | 0 |
| LLANO DE LOS TOROS | 0 | 0 | 0 |
| LLANO ZACATE | 0 | 0 | 0 |
| MIRADOR (ICUTIZUNDO) | * | * | * |
| NUCAGNE | * | * | * |
| RÍO DE GOLONDRINA | 0 | 0 | 0 |
| SHINITO | 0 | 0 | 0 |
| TOTOHI | 0 | 0 | 0 |
| TOTOTIQUIKI | 0 | 0 | 0 |
| YUCABAIGNO | * | * | * |
| YUCUNUCUE | 1 | 1 | 0 |
| YUSAU | 0 | 0 | 0 |
| YUTEBEHI | 0 | 0 | 0 |
| YUTENUNDI | 0 | 0 | 0 |
| YUTESHILLO | * | * | * |
| YUTEYOSO | 0 | 0 | 0 |
| CABANEE (PIEDRA OSCURA) | * | * | * |
| LOMA LARGA | 0 | 0 | 0 |
| YUTE KAJI | 0 | 0 | 0 |

4.3.13.- NECESIDADES DE CAPACITACION:

En las comunidades de este municipio se ha identificado por los agentes municipales que el 60 % de la población de sus comunidades realizan actividades domesticas del que no obtienen ni un salario, pero también piden capacitación para realizar manualidades con los desperdicios de la madera para después venderlos y obtener ingresos, los campesinos quieren capacitación para aumentar la producción de maíz y frijol, además los habitantes que viven cercas de los arroyos quieren aprovechar el agua pero como desconocen cómo hacerlo y no tienen recursos para realizarlo.

4.3.14.- TRADICIÓN

Por tradición los vecinos del municipio realizan anualmente la fiesta de los santorales, lo realiza una familia voluntaria en donde esta es apoyada por algunos vecinos para formar los chilo'los o sea personas con disfraz donde los disfrazados pasan casa por casa para colectar dinero equivalente a un cajón de maíz o algunos productos para solventar los gastos pública de cada una de las agencias del municipio, posterior a esta festividad está el sexto viernes de cuaresma y la tradicional semana santa.

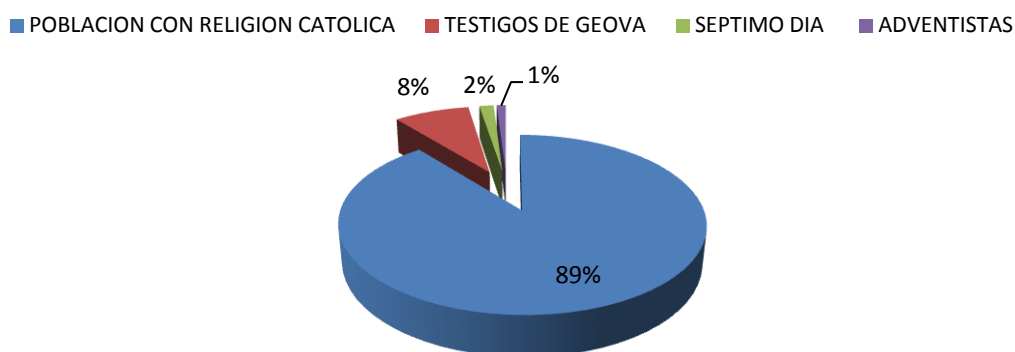
El pueblo de San Esteban Atláhuca festeja al santo patrón del pueblo, los días: 2 y 3 de agosto.

La siguiente fiesta anual y tradicional es la del 31 de diciembre, 1 y 2 de enero que se realiza con honor al santo patrón del pueblo y el recibimiento de un año nuevo.

4.3.15.- RELIGIÓN.

En el municipio de San Esteban Atláhuca existen diferentes grupos de religión, anteriormente solo existía la religión católica, actualmente existen otras religiones como son: Adventistas del séptimo día, Testigos de Jehová y Pentecostés, los que profesan estas religiones siguen apoyando al municipio con sus tequios o en los nombramientos de las autoridades no se han mostrado indiferentes y la población es igual con ellos.

GRAFICA DE PORCENTAJE





Templo católico en la cabecera municipal

4.3.16. - VALORES

Los valores de los habitantes del municipio de San Esteban Atlatlahuca y sus Agencias son:

| | | |
|-----------------|-------------|----------|
| RESPECTO | PATRIOTISMO | HONRADEZ |
| RESPONSABILIDAD | UNIDAD | AMOR |
| SOLIDARIDAD | AMISTAD | DIGNIDAD |

Cabe mencionar que los valores anteriores no se encuentran al 100% ya que en la actualidad se están perdiendo como son:

- Respeto a los mayores
- Respeto a la naturaleza
- Responsabilidad para asistir a las asambleas y tequios
- La identidad nacional, desconocimiento de la esencia mexicana al querer adoptar tradiciones y costumbres de otros países.
- Respeto a los símbolos patrios
- Unión familiar
- Respeto entre vecinos
- Responsabilidad
- Solidaridad
- El tequio

La pérdida de estos valores ha provocado

- Que ya no se respete a las personas mayores como antes
- Mal uso de los recursos naturales
- Desintegración familiar
- Alcoholismo
- Violencia intrafamiliar
- Empatía, hacia los demás, ya no se saludan en la calle como antes
- Desintegración de la sociedad
- La marginación
- La discriminación

Por lo que el consejo de desarrollo municipal y a través de la Regiduría de Cultura y Recreación ha propuesto la creación de una liga deportiva la cual unificará a los habitantes del municipio con los habitantes de las demás localidades

4.3.17. CULTURA

En el municipio de San Esteban Atatláhuca se pueden apreciar en el aspecto cultural las siguientes características

4.3.17.1 COSTUMBRES Y TRADICIONES.

El seguir preservando los usos y costumbres en el Municipio, sin duda alguna es un factor de unidad entre los habitantes, la principal costumbre de la población es realizar sus trabajos agrícolas por medio de guetzas o sea, si ayudas o trabajas un día con tu vecino, el hace lo mismo cuando estas realizando el mismo trabajo en tu parcela.

El municipio siempre ha tenido valores muy importantes como la solidaridad, por ejemplo: el prestar mano de obra a realizar (**tequios**) en la construcción de los siguientes servicios: escuelas, centro de salud, casas de salud, agua potable, plaza, ampliación de calles, ampliación de la red de energía eléctrica y la ayuda mutua entre personas o entre familias en sus actividades o en sus festividades y además respetan la naturaleza que los rodea, misma que se ha ido perdiendo debido a que los jóvenes no sienten el mismo interés que los mayores para la realización de esta actividad, razón por la cual este nuevo cabildo ha estado fortaleciendo esta actividad a manera de no perder la realización del tequio en el municipio.

También tienen conocimientos de cómo cultivar la tierra, como criar animales, como organizarse, conocen sus raíces y lo más importantes es que aun hablan el mixteco, que ellos lo consideran como la lengua materna ya que lo habla el 90% de los habitantes, además en sus festividades importantes o en la visita de personas importantes portan su traje típico siendo para las mujeres, un rollo de color negro, blusa blanca bordada con encajes y amarradas con un ceñidor en la cintura y reboso, este vestuario es de lana de borrego hecho por ellas misma y los hombres visten camisa y pantalón de manta ambos descalzos o con huaraches.



4.3.17.2 LENGUA

El 90% de la población habla la lengua materna (el mixteco). Hace 30 años toda la población hablaba el mixteco, dicen los adultos mayores que hace como 20 años empezaron a ingresar profesores que solo pedían a los alumnos hablar el español y actualmente en las primarias se empieza a rescatar el mixteco pero no como el que se habla en el municipio ya que se escribe diferente y se pronuncia diferente.

4.3.17.3 DANZA.

En el municipio se conserva la danza de carnaval en los primeros domingos de cuaresma organizados por los mayordomos a cargo en cada una de las agencias y se caracteriza por la vestimenta donde se disfrazan cubriéndose el rostro de mascaritas variadas, y salen a realizar un recorrido bailando música de la región armonizada mediante guitarras y violines, pero hay una música más importante que es el yaa nta'ú que bailan los hombres y mujeres de este pueblo con la vestimenta que aparece en la siguiente fotografía



4.3.17.4 MUSICA.

La música es parte fundamental en el municipio ya que amenizan todas las festividades desarrolladas a lo largo del año y se da a través de tríos musicales integrada de guitarras y un violín donde las canciones más populares de este municipio son Ita Chanuni, Yaanta' u y Tika Livente además de las bandas de viento de las Agencias Mier y Teran, Ndoyocoyo, Ndoyonoyiji y Progreso ya que la cabecera municipal no cuenta con una banda de música.

4.3.17.5 FIESTAS.

Debido a que la religión dominante en el Municipio es la católica, la mayoría de las fiestas que se realizan en la cabecera municipal son las siguientes.

- Sexto viernes de cuaresma
- Semana santa
- 3 de mayo día de la santa cruz
- 3 de agosto fiesta de san esteban
- 2 y 3 de noviembre Fieles difuntos
- 31 de diciembre Y 01 de enero año nuevo

| AGENCIA | FECHA | EVENTO |
|------------------|-------------------------|----------------------|
| INDEPENDENCIA | 2,3 DE MAYO | SANTA CRUZ |
| MIER Y TERAN | 5, 6 DE ENERO | REYES |
| PROGRESO | 25 Y 26 DE DICIEMBRE | NAVIDAD |
| YUCUIJI | 17 Y 18 DE DICIEMBRE | LA SOLEDAD |
| NDYOCCOYO | 14 Y 15 DE MAYO | SAN ISIDRO |
| MORELOS | 29 Y 30 DE NOVIEMBRE | SAN ANDRES |
| NDYONDUYUJI | 1ER VIERNES DE CUARESMA | FIESTA DE LA AGENCIA |
| BENITO JUAREZ | 24 Y 25 DE ABRIL | SAN ANTONIO |
| GUERRERO GRANDE | 29 Y 30 DE NOVIEMBRE | SAN ANDRES |
| VICENTE GUERRERO | 7 Y 8 DE DICIEMBRE | VIRGEN DE LA LIMPIA |

Además de estas fiestas en las agencias también celebran fiesta de carnaval en el mes de febrero, fieles difuntos y fiestas decembrinas; todas ellas acompañadas de eventos deportivos y culturales; además en cada una de estas celebraciones se tiene un mayordomo que se da de forma voluntaria para tener a cargo la festividad proporcionándole comida y bebida a todo aquel que se presente ella.

4.3.18.- FOMENTO DE LA CULTURA INDIGENA

Actualmente en el municipio hay cuatro bandas municipales que tocan en las fiestas del municipio pero también van a otros pueblos, esta banda fue capacitada por maestros que Ellos mismos pagaron.

En el municipio hay personas que aun cardan, hilan y tejen la lana de borrego con telar de cintura para hacer, cobijas, rollo (falda), lenia (rebozo) y ceñidores, además de personas que saben tejer techos de casas con pasto que duran más de 50 años.

El municipio no cuenta con casa de cultura, pero en la escuela primaria del centro tratan de rescatar el tejido de telar de cintura, siendo las maestras unas madres de familia.

4.3.19 HABILIDADES Y ACTITUDES

Dentro de la población existen personas hábiles que se dedican a la elaboración de herramientas de trabajo para el campo (arado, yugo y cabos) y vestimenta (rollos cobijas, lanillas, cenidores) de los cuales ambos son actividades artesanales del municipio.

4.3.20.- PROBLEMÁTICA PRIORITARIA

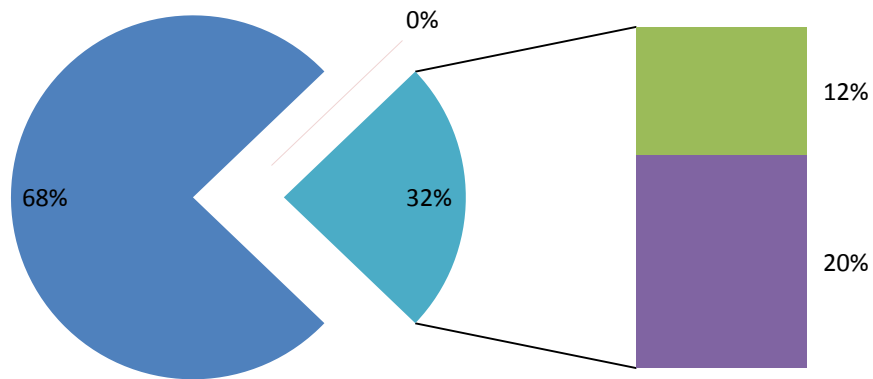
La pérdida de valores sociales y tradiciones se está perdiendo, esto de alguna manera origina que exista violencia en la familia, alcoholismo, rebeldía, intolerancia, falta de solidaridad y cooperación; esto se está presentando más en los adolescentes de 12 a 18 años de edad, por lo que a los habitantes también les es de importancia implementar estrategias para rescatar los valores, empezando en el seno familiar y las escuelas y lo encargados de estos proyectos serian los comités de padres de familia de las tele secundarias y CECYTE además que para esto los adultos tienen que predicar con el ejemplo .

4.4. EJE ECONOMICO.

4.4.1 POBLACION ECONOMICAMENTE ACTIVA

PEA

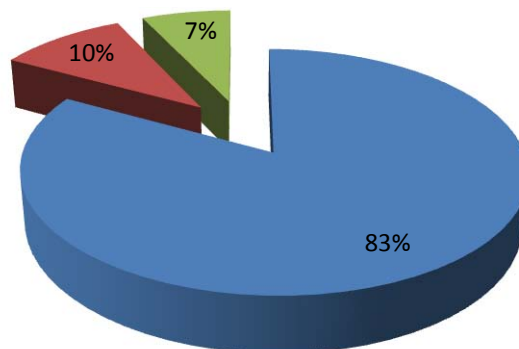
■ total de habitantes ■ poblacion economicamente activa ■ mujeres ■ hombres



Según los indicadores encontrados en la información del INEGI en el municipio de san esteban atlatlahuca del 100% de los habitantes, la población económica activa representa un 83% al sector primario, el 10% al sector secundario y el 7 % al sector terciario, como se muestra en la siguiente grafica

SECTORES ECONOMICOS

■ POBLACION OCUPADA DEL SECTOR PRIMARIO
 ■ POBLACION OCUPADA DEL SECTOR SECUNDARIO
 ■ POBLACION OCUPADA DEL SECTOR TERCARIO



DESCRIPCION DE ACTIVIDADES POR SECTOR

| | | |
|-------------------|---------------------------------|------------|
| SECTOR PRIMARIO | AGRICULTURA | MAIZ |
| | | FRIJOL |
| | | CALABAZA |
| | | HABA |
| | | CHICHAROS |
| | | OREGANO |
| | FRUTICULTURA | MANZANILLA |
| | | DURAZNO |
| | | CIRUELA |
| | | MANZANA |
| | | PERA |
| | | GRANADAS |
| SILVICOLA | ZAPOTE | |
| | LEÑA | |
| | CARBON | |
| SECTOR SECUNDARIO | HONGO | |
| | PRODUCCION DE TABLAS Y POLINES | |
| | CONSTRUCCION DE CASAS DE MADERA | |
| | ELABORACION DE ARTESANIAS | REBOSOS |
| | | COBIJAS |
| CENIDORES | | |
| SECTOR TERCEARIO | TRANSPORTE | |
| | MUEBLES DE MADERA | |
| | FONDA | |
| | CASETA TELEFONICA | |
| | EMIGRANTES A OTROS ESTADOS | |

4.4.2 PRINCIPALES SISTEMAS DE PRODUCCIÓN

Los sistemas de producción del municipio son relacionados a la agricultura y aprovechamiento foresta como se describe a continuación

4.4.2.1 AGRICOLA

La agricultura es la actividad económica principal de este municipio: se cultiva maíz frijol, calabaza chompa, chícharo, haba, chile, jitomate y todos son de temporal y se realiza de forma tradicional ya que por el tipo de orografía que predomina en el municipio no se ha podido mecanizar y tecnificar consecuencia de esto únicamente se tiene una producción anual además de que están expuestas a la incidencias de plagas y cambios climáticos por lo que no se cuenta con sistemas para controlarlos por lo que el consejo municipal de desarrollo rural sustentable ha decidido contar con bioespacios para la instalación de hortalizas para que puedan contar con riego tecnificado y así tener varias producciones anuales y no esta dependiendo del agua de temporal que se cultiva en el ciclo de primavera verano con la primeras lluvias a principios de mayo y las semillas utilizadas son las criollas y se obtienen mediante selección de la cosecha anterior.



Además dentro de este sector encontramos la producción de fruta y es anual de temporada donde predomina la producción de durazno, ciruela, pera y manzana en mayor volumen y en menor producción son la granada amarilla, de moco el zapote amarillo.



Producción de pera



Producción de granada amarilla

Dentro de este sector también podemos encontrar la actividad silvícola, además de la producción de orégano y manzanilla que de alguna manera generan ingresos económicos dentro del municipio



Producción de orégano

La siembra de orégano se realiza dentro del bosque y terrenos con pendientes aprovechando el abono natural y condiciones climáticas y se realiza de forma manual utilizando únicamente pala, azadón y zapapico

A continuación se mencionan los principales cultivos y las superficies que se tienen destinadas a cada producto de acuerdo al los datos de sagarpa

| CULTIVO | SUPERFICIE SEMBRADA (HECTAREAS) | SUPERFICIO COSECHADA (HECTAREAS) | PRODUCCION (TONELADAS) | FUENTE Y FECHA |
|-------------------|---------------------------------|----------------------------------|------------------------|----------------|
| FRIJOL | 6 | 6 | 3 | SAGARPA 2009 |
| MAIZ | 1115 | 26 | 80 | SAGARPA 2009 |
| TOMATE VERDE | 1 | 1 | 6 | SAGARPA 2009 |
| RESTO DE CULTIVOS | 6 | 6 | | SAGARPA 2009 |
| TOTAL | 1128 | 39 | 89 | |

4.4.2.2 FORESTAL

Esta actividad se encuentra dentro del sector secundario y de alguna manera son las que generan mayor ingreso en la población que se dedica a la transformación de la madera con moto sierras en los aserraderos de bienes comunales del municipio y el aserradero de la agencia de progresó



Construcción de casas de madera

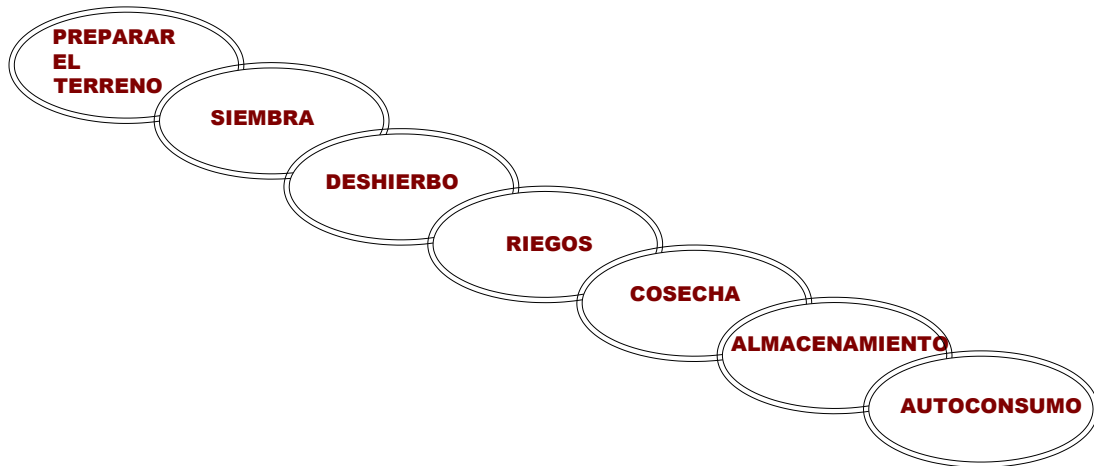
De acuerdo a los datos de la SEMARNAT de 2009 se tiene un volumen de producción forestal de 4671 metros cúbicos maderable y de maderable de coníferas

4.4.3 SISTEMA PRODUCTO

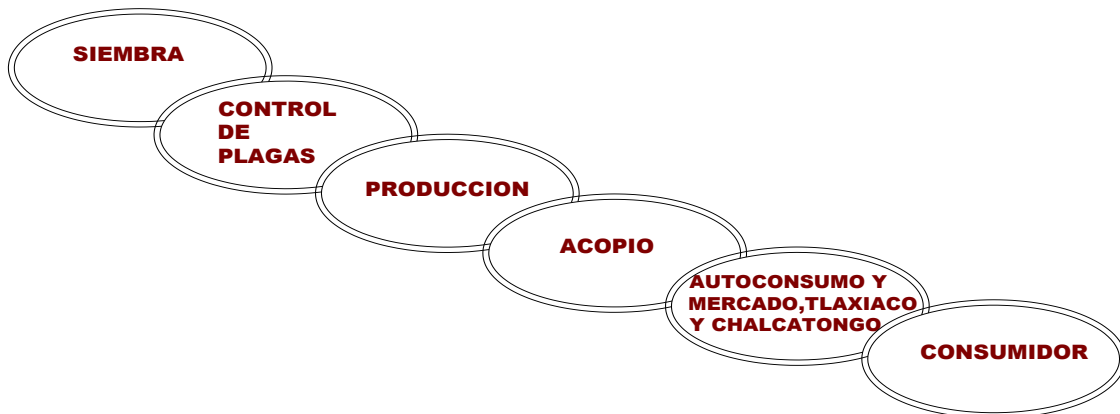
En el municipio de San Esteban Atlatlahuca los habitantes han desarrollado diversos sistemas de producción que constituyen la estrategia múltiple de las familias para poder producir y obtener los productos básicos para satisfacer sus necesidades principales. Dichos sistemas se componen de actividades agrícolas, pecuarias, forestales, comerciales, y de traspatio.

4.4.4 DESCRIPCIÓN DE LAS CADENAS PRODUCTIVAS

Para la producción del maíz y frijol actividad predominante en la población se identifico la siguiente cadena que se realiza de forma tradicional

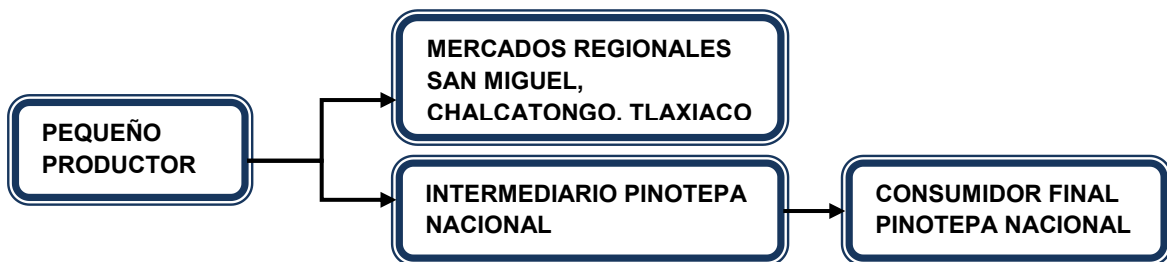


CADENA PRODUCTIVA DE LA FRUTA

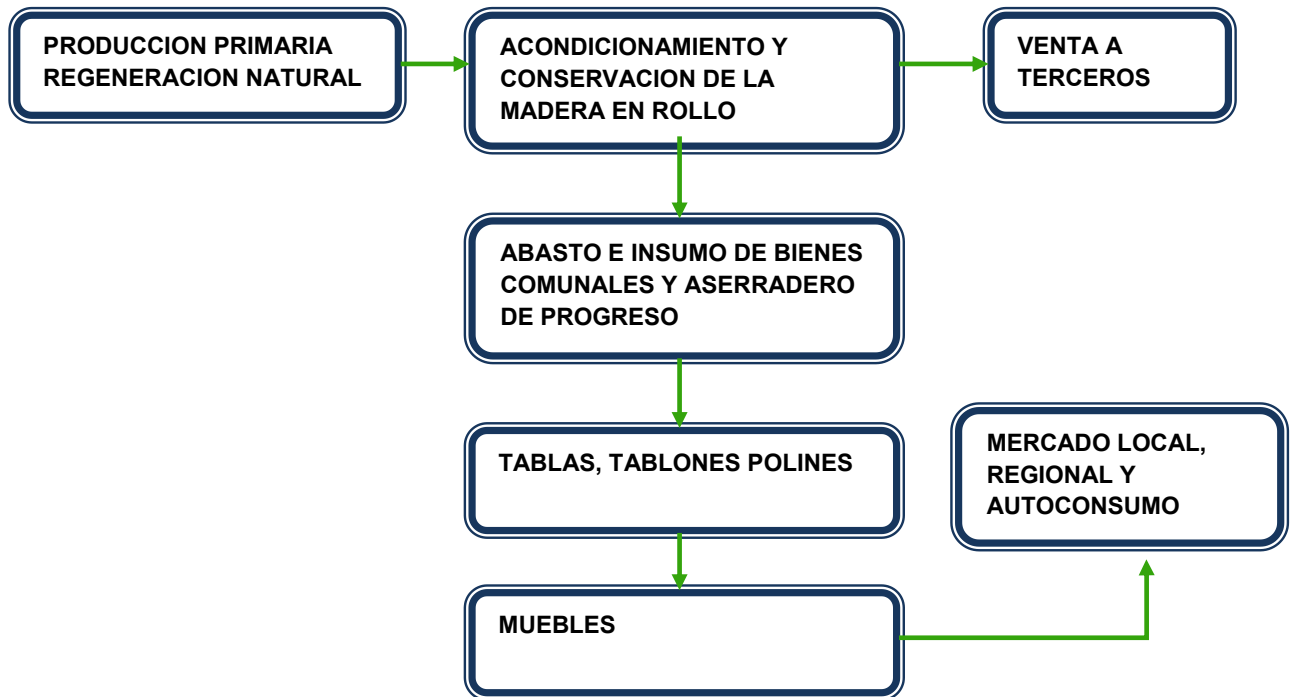


CADENA PRODUCTIVA DEL OREGANO.

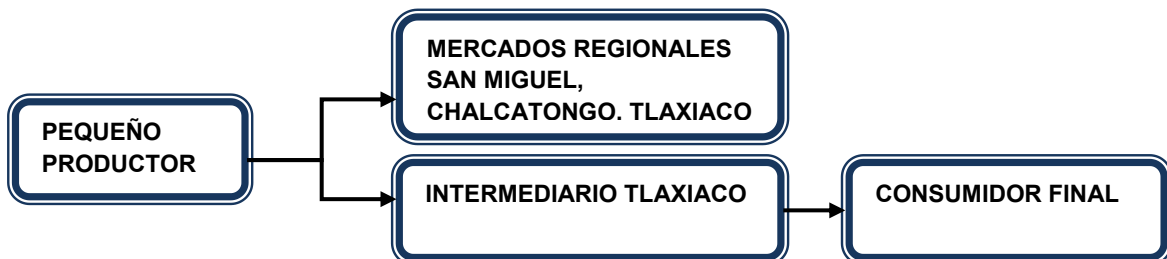
El 98 % del orégano que producen los pequeños productores de las comunidades de Guerrero Grande y Mier y Terán lo comercializan a nivel región en San Miguel el Grande, Chalcatongo, como intermediario compradores de Pinotepa Nacional del cual entregan 3 veces por año, por lo que se requiere que los productores hagan equipo para comercializar el orégano en diferentes presentaciones (fresco, seco, envasado o en bolsa etiquetada) con la finalidad de mejorar la comercialización, además se requiere de impulso para que el productor pueda ser participe directo de los beneficios económicos. Tlaxiaco y tienen



CADENA PRODUCTIVA DE LA MADERA



CADENA PRODUCTIVA DEL CARBON



Los problemas más significativos en cada una de las cadenas que enfrentan los productores son:

- PRECENCIA DE PLAGAS
- USO DE FERTILIZANTES
- FALTA DE ASESORIA TECNICA
- INSUFICIENCIA DE AGUA
- BAJO PRECIO DE PRODUCTOS
- FALTA DE MERCADO SEGURO Y PERDIDA DE PRODUCTO

4.4.5.- OTRAS ACTIVIDADES ECONOMICAS

Las siguientes actividades que se practican en el municipio son las siguientes

- Cría y cuidado de ganado menor como lo son los chivos borregos y muy poca cantidad de bobino, los pocos productores de ganado vacuno el 90 % lo utilizan solo para el trabajo con yuntas y el 10% lo destina para engorda, por lo antes mencionado, se deduce que esta actividad se realiza únicamente como para tener en algún momento de emergencia algo de donde apoyarse para hacer frente a los gastos básicos como lo es en caso de la salud e incluso en festividades de cualquier índole. Uno de los problemas principales de esta actividad, es la alta incidencia de enfermedades que ocasionan la pérdida del animal, ya que al no cuentan con los recursos necesarios y la capacitación debida para la atención de ellos además de que se encuentran muy alejados de las zonas urbanas.



- Actividades de traspatio: La mayoría de las personas tienen sus animales como son: puercos, gallinas, guajolotes; que de alguna manera es parte de la economía de cada una de las personas. La actividad de traspatio más importante y que es realizada por la mayoría de las familias que viven en este municipio, es la cría de aves criollas (gallinas y guajolotes), estas especies son criadas en forma libre sin ningún control sanitario y ocasionalmente les proporcionan grano de maíz y desperdicios de cocina, estas aves no cuentan con instalaciones adecuadas para su protección de los factores climáticos desfavorables como lluvias excesivas o bajas temperaturas lo que en la mayoría de las ocasiones favorece la incidencia de enfermedades. Esta actividad representa gran importancia para las familias ya que representa la única fuente de proteína animal de bajo costo disponible para su escasa Economía del total de la población se puede considerar que hasta un 80% de la misma se dedica esta actividad. También está la cría de puercos y en algunos hogares se realiza el cultivo de plantas ornamentales, medicinales, condimenticos y algunos árboles frutales
- Comercios: entre los comercios que existen podemos mencionar las tiendas de abarrotes que expende al menudeo productos básicos, el molino de nixtamal, servicio de taxis colectivas, caseta telefónica, panaderos, herreros, albañiles, carpinteros. Para las personas que se dedican a lo anterior es necesario se les capacite para mejorar sus servicios y utilidad y en consecuencia la economía de la vida familiar.

4.4.6.- MINERIA

En la comunidad de Ndoyocoyo hay cerro que le llaman cerro de arena, que mide aproximadamente 600 M2 de arenilla, al igual Mier y Terán tiene un banco de arena fina, así mismo en la comunidad de Mier y Terán y Guerrero Grande hay un cerro de piedras que con el tiempo se piensa explotar ya que en el municipio no cuenta con graba, para el uso que se requiera.

4.4.7.-ARTESANIA

Esta actividad solo lo realizan aproximadamente 20 señoras que de vez en cuando tejen cobija, rebozo, cotones y ceñidor de lana de borrego, esta actividad solamente la realizan las mujeres mayores de 40 años ya que los jóvenes ya no tienen el interés por colaborar con esta actividad, además por la venta de estos artículos va de \$500 a \$2500 pesos dependiendo de lo elaborado

También hay personas que saben tejer techos de casas con pasto que duran entre 15 y 20 años.

4.4.8 MERCADO DE SERVICIOS.

4.4.8.1.-MERCADO DE MANO DE OBRA

En el Municipio hay personas con mano de obra calificada en la herrería, albañilería, construcción de casas de madera, y electricidad. Solo que no hay demanda para ellos.

En las actividades del campo se ocupa de la mano de obra de los niños y amas de casa, pero a veces es mal pagado o se realiza por medio de guetzas.

4.4.8.2.- MERCADO DE BIENES Y SERVICIOS

Tianguis de Tlaxiaco: en este mercado llevan a vender los productos derivados del bosque que son: tablas, polines, carbón, ocote, orégano y hongo, también los fruti cultores venden las siguientes frutas como son: manzanas, durazno, pera y granada amarilla.

Tianguis de Chalcatongo: en este mercado se vende los productos derivados del bosque que son: tablas, polines, tiras, travesaños, ocote, hongo y orégano, también los ganados Domésticos que son: borregos, chivos, reces y marranos y frutas de la región, también en este el mercado se adquieren productos de primera necesidad.

Además en este mercado se realiza el **trueque** de algunos productos como son: rábano, lechuga, cilantro, tomate, jitomate, cebolla, ajo y algunas frutas de la región con otros productos distintos a estos por ejemplo con el ocote principalmente, pero que casi tengan el mismo valor económico con lo que se va realizar el trueque.

En el análisis del aspecto económico los actores propusieron establecer un pequeño tianguis los domingos, ya que los mercados están muy retirados de la población y esto causa gastos para trasladarse a estos centros, de lo cual se dio inicio el día 13 de marzo de 2011.

En el Distrito de Tlaxiaco existen tiendas de IMSS, ISSSTE, Supermega, abarrotes distintos, donde se adquieren los productos de primera necesidad.

4.4.8.3.- MERCADO DE CAPITAL

Caja del carnaval y otras mayordomías; estas cajas funcionan sólo para las personas que quieran realizar la fiesta del carnaval y de mayordomía, los que quieran un préstamo se les hace con en el 50% de interés o sea devolviendo el capital más el 50%.

La caja de carnaval no ha traído muy buenos beneficios para el pueblo ya que los intereses son muy elevados.

4.4.9. PRINCIPALES VENTAJAS COMPETITIVAS:

El municipio cuenta con grupos organizados, recurso forestal, suelo, y agua que si se aprovecha racionalmente estos recursos el municipio tendrá un desarrollo sustentable ya que tiene estas fortalezas que pueden detonar el desarrollo del mismo, ver eje ambiental.

El Municipio de San Esteban Atlatlahuca posee 11,129 hectáreas de terrenos comunales del cual 7,850 son de bosque.

- En la cuestión productiva, existen tierras que pueden ser altamente competitivas sobre todo la producción de hortalizas y frutas como son: el tomate, chile, melón, papaya, sandía, entre otros; cultivos que se adaptan a las condiciones climáticas de la parte baja del municipio (llano bajo de Mier y Terán). Sin embargo se necesita de asistencia técnica permanente en los aspectos productivos, tecnología agrícola, como bioespacios, sistemas de riego tecnificados, maquinaria agrícola, así como de un conocimiento más amplio en cuanto a la comercialización de productos, e incluso como darles un valor agregado a los mismos para garantizar la comercialización.
- En la artesanía, si los artesanos de la lana se capacitan para elaborar con mejor calidad sus artículos tendrán más oportunidades en el mercado y mejores ingresos.
- En el aprovechamiento de los recursos naturales. En la parte alta, sobre todo en los bosques de encino-pino es necesario saber aprovechar los recursos naturales para su comercialización como son los hongos, las orquídeas, el laurel, entre otros; así como también plantarlos de manera comercial.
- La diversidad de plantas medicinales y ornamentales que existen en el municipio, sin duda es una ventaja competitiva que los habitantes deben saberlos utilizar de manera sustentable, para lo que es necesario que reciban capacitaciones y talleres para conocer su uso y la forma de aplicarlos.
- Se cuenta con algunos vestigios de asentamientos humanos en el paraje de yuku nuu kueè que hasta la fecha no se les ha dado la importancia necesaria para rescatarlas y que podrían ser de interés turístico,
- Hay también varias peña con flora y fauna de gran variedad para instalar cabañas y realizar una ruta eco turística la cual nos daría otra forma de ingresos además se cuenta con un templo en la cabecera municipal y la agencia de Mier y Terán construido en el siglo XVIII

4.4.10 PROBLEMATICA PRIORIZADA

4.5. EJE INSTITUCIONAL

San Esteban Atlatlahuca es un Municipio libre y a la fecha la han administrado los presidentes municipales, cuenta con 10 agencias de las cuales 2 agencias son Municipales (Mier y Terán e independencia) y 6 agencias son de Policía(San Pedro Progreso, Ndoyocoyo, Morelos, Guerrero Grande, Yucuiji y Ndoyonoyuji) y 2 son núcleos rurales (Benito Juárez, Vicente Guerrero), en el municipio la máxima autoridad es la asamblea general, ya que a través de ella se nombra a las diversas autoridades; el Municipio se rige por el sistema de usos y costumbres, por lo que aparentemente no existen los partidos políticos, sin embargo en la vida cotidiana, los habitantes tienen sus preferencias partidistas, e incluso muchos de ellos participan en los partidos políticos de manera activa.

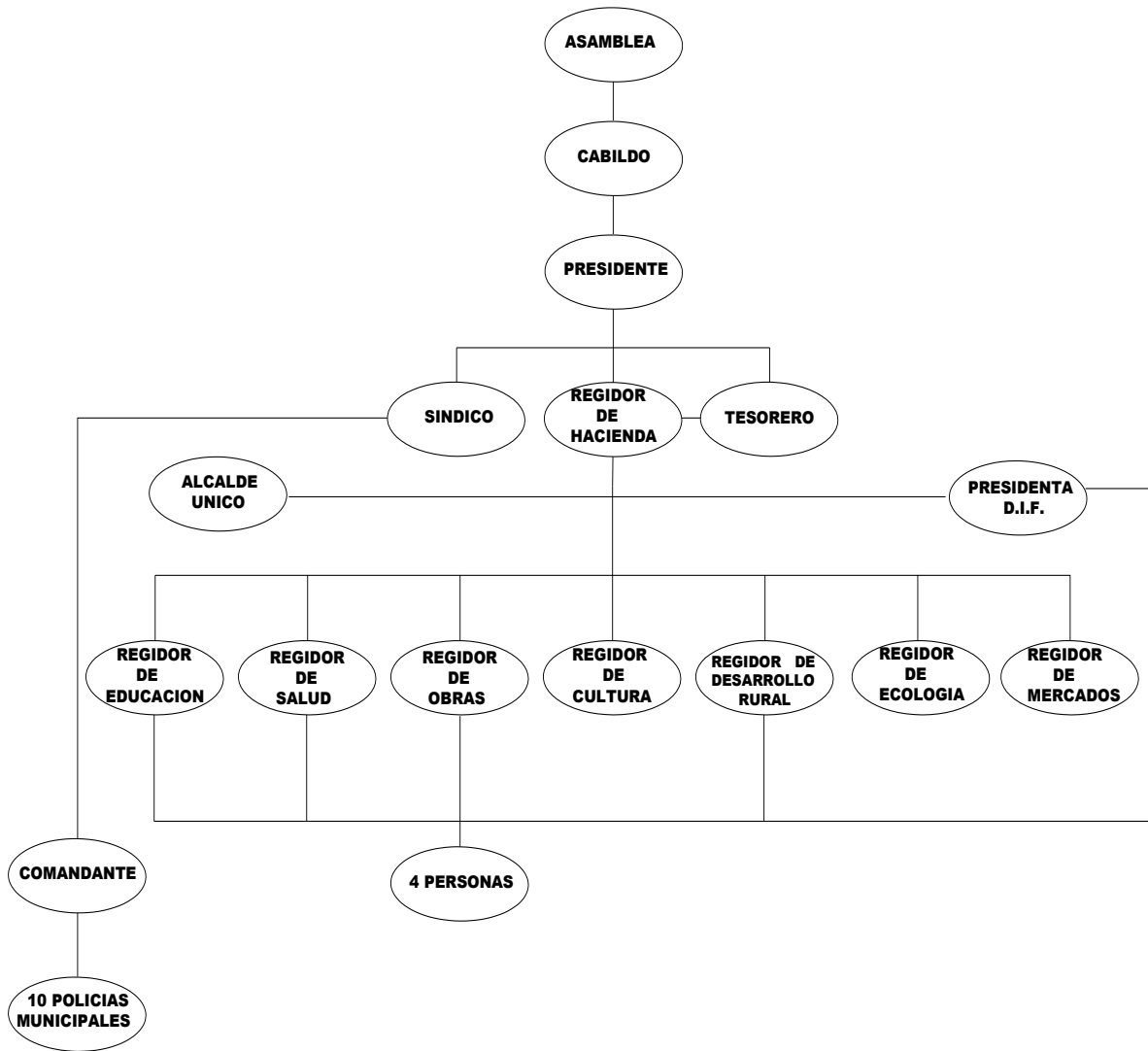


4.5.1. SISTEMA DE CARGOS

Para nombrar a los integrantes del H. Ayuntamiento se convoca a la asamblea general, vía autoridades municipales, en dicha asamblea se permite la participación de los habitantes de todas las agencias y rancherías que conforman el Municipio, logrando con esto una participación amplia y una conformación plural dentro de los integrantes de H. Ayuntamiento realizando su derecho a través de la voz y voto para nombrar a sus representantes.



4.5.2.- ORGANIGRAMA MUNICIPAL.



Organización y Estructura de la Administración Pública Municipal

Presidente Municipal: Se encarga de las cuestiones administrativas.

Síndico Municipal: Se encarga de todas las cuestiones jurídicas del municipio, auxiliar del Ministerio Público.

Regidor de Hacienda: Se encarga de coordinar a la 7 regidurías e ingresos propios del municipio.

Presidenta comité DIF: se encarga de la atención a discapacitados, madres solteras, niñez en general en cuestión de derechos y obligaciones implementado como tal en este trienio para la mejor atención del sector vulnerable.

Además esta institución se da su formalidad al seno de la Presidencia Municipal donde la presidenta Honoraria es la esposa del Presidente Municipal, el DIF la cual es indispensable en la vida diaria de los habitantes del Municipio ya que por lo regular mientras el Ayuntamiento trabaja en obra pública el DIF tiene la función de trabajar con la gente en la vida social y humana.

Cabe hacer mención que el DIF municipal se está implementado como institución en este municipio debido al interés del presidente municipal para atender diferentes sectores de la población pero directamente la asistencia a los infantes, la mujer y personas con discapacidad motriz severa y que en ninguno de los trienios anteriores se ha tomado en cuenta como tal, debido a que la persona responsable de hacerse cargo del DIF tenía cargo en una de las regidurías del cabildo y no podía desempeñar esta actividad plenamente, motivo por el cual ahora se tiene a una persona independiente al cabildo dedicada únicamente al desarrollo de esta actividad, como servicio social, por el bien de la población; dentro de sus funciones y metas es disminuir los casos de violencia desigualdad de género y orientación para la pérdida de valores que se dan dentro de este municipio y que estará trabajando en coordinación con cada uno de los comités DIF de las Agencias.



Regidor de Educación: Se encarga de todo lo relacionado con los apoyos a las escuelas

Regidor de Obras: Supervisa las obras que se realizan en el municipio

Regidor de Mercados: Controla los cobros que se realizan en las plazas

Regidor de Cultura y Recreación: Se encarga de realizar todas las fiestas tradicionales y los eventos que se realizan en el municipio

Regidor de Salud: Apoya y vigila las clínicas y casas de salud, traslados de pacientes a los hospitales de Tlaxiaco y Oaxaca.

Regidor de Ecología: Vigila todo lo relacionado con fauna, flora, panteones. La función del **Alcalde** es auxiliar al juez, en los asuntos civiles, mercantiles.

El **Comandante** se encarga de la seguridad pública.

Tesorería Municipal: Administra los recursos económicos y financieros

4.5.3.- INFRAESTRUCTURA Y EQUIPO MUNICIPAL.

En la cabecera municipal de San Esteban Atlatlahuca cuentan con infraestructuras y equipos que brindan servicios a los pobladores.

PLAN MUNICIPAL DE DESARROLLO RURAL

| LOCALIDAD | INFRAESTRUCTURA | CONDICION | NECESIDADES |
|--------------------|---|-----------|---|
| CABECERA MUNICIPAL | PALACIO MUNICIPAL, OFICINAS ADMINISTRATIVAS, AUDITORIO, KIOSCO, EXPLANADA, BIBLIOTECA, SANITARIOS, CCA, RADIO | BUENA | LINEA TELEFONICA, EQUIPO DE COMPUTO, VEHICULO OFICIAL |
| MIER Y TERAN | AGENCIA MUNICIPAL, CANCHA MUNICIPAL, RADIO PORTATIL MOVIL | BUENA | EQUIPO DE COMPUTO, TELEFONO, VEHICULO OFICIAL |
| INDEPENDENCIA | AGENCIA MUNICIPAL, CANCHA MUNICIPAL, RADIO PORTATIL MOVIL | BUENA | TELEFONO |
| GUERRERO GRANDE | AGENCIA MUNICIPAL, CANCHA MUNICIPAL, RADIO PORTATIL MOVIL | BUENA | EQUIPO DE COMPUTO, TELEFONO, VEHICULO OFICIAL |
| VICENTE GUERRERO | AGENCIA MUNICIPAL, CANCHA MUNICIPAL, RADIO PORTATIL MOVIL | BUENA | EQUIPO DE COMPUTO, TELEFONO, VEHICULO OFICIAL |
| MORELOS | AGENCIA MUNICIPAL, CANCHA MUNICIPAL | BUENA | TELEFONO |
| NDOYOCOYO | AGENCIA MUNICIPAL, CANCHA MUNICIPAL, CCA, RADIO PORTATIL MOVIL | BUENA | EQUIPO DE COMPUTO, TELEFONO, VEHICULO OFICIAL |
| NDOYONOUJI | AGENCIA MUNICIPAL, CANCHA MUNICIPAL, RADIO PORTATIL MOVIL | BUENA | EQUIPO DE COMPUTO, TELEFONO, VEHICULO OFICIAL |
| YUCUIJI | AGENCIA MUNICIPAL, CANCHA MUNICIPAL, RADIO PORTATIL MOVIL | BUENA | EQUIPO DE COMPUTO, TELEFONO, VEHICULO OFICIAL |
| PROGRESO | AGENCIA MUNICIPAL, CANCHA MUNICIPAL, SANITARIOS, RADIO PORTATIL MOVIL | BUENA | EQUIPO DE COMPUTO, TELEFONO, VEHICULO OFICIAL |
| BENITO JUAREZ | AGENCIA MUNICIPAL, CANCHA MUNICIPAL, RADIO PORTATIL MOVIL | BUENA | EQUIPO DE COMPUTO, TELEFONO, VEHICULO OFICIAL |

En el municipio no cuentan con servicio de correo y teléfono y telégrafos ya que hace mas de 10 años que se ha gestionado para obtener estos servicios y no se logrado, el único servicio de teléfono que tiene el municipio es particular el cual es deficiente y más en temporadas de aguas por lo que no hay línea.

Las maquinarias y equipo que tiene el municipio y sus agencias con la condición de cada una de ellas podemos apreciar lo siguiente

PLAN MUNICIPAL DE DESARROLLO RURAL

| LOCALIDAD | MAQUINARIA O EQUIPO | CONDICION | UTILIDAD | CANT |
|--------------------|---------------------|-----------|------------------------|------|
| CABECERA MUNICIPAL | COMPUTADORA | BUENA | SERVICIO DEL MUNICIPIO | 3 |
| | IMPRESORA | BUENA | SERVICIO DEL MUNICIPIO | 3 |
| | MAQUINA DE ESCRIBIR | BUENA | SERVICIO DEL MUNICIPIO | 2 |
| | SILLAS | BUENA | SERVICIO DEL MUNICIPIO | 15 |
| | SILLAS DE PLASTICO | BUENA | SERVICIO DEL MUNICIPIO | 50 |
| | CALCULADORA | BUENA | SERVICIO DEL MUNICIPIO | 2 |
| | ESCRITORIOS | BUENA | SERVICIO DEL MUNICIPIO | 8 |
| | BOCINAS | BUENA | SERVICIO DEL MUNICIPIO | 4 |
| | CAMIONETAS TOYOTA | BUENA | SERVICIO DEL MUNICIPIO | 1 |
| | CAMIONETA DOGGE | BUENA | SERVICIO DEL MUNICIPIO | 1 |
| | ARCHIVEROS | BUENA | SERVICIO DEL MUNICIPIO | 4 |
| | RETROESCABADORA | BUENA | SERVICIO DEL MUNICIPIO | 1 |
| | VOLTEO | BUENA | SERVICIO DEL MUNICIPIO | 1 |
| | PROYECTOR | BUENA | SERVICIO DEL MUNICIPIO | 1 |
| | RADIO PORTATIL | BUENA | SERVICIO DEL MUNICIPIO | 11 |
| | UNIDAD DE RADIO | BUENA | SERVICIO DEL MUNICIPIO | 2 |
| PROGRESO | COMPUTADORA | BUENA | SERVICIO DE LA AGENCIA | 1 |
| | SILLAS | BUENA | SERVICIO DE LA AGENCIA | 5 |
| | IMPRESORA | BUENA | SERVICIO DE LA AGENCIA | 1 |
| | ESCRITORIOS | BUENA | SERVICIO DE LA AGENCIA | 2 |
| | RADIO PORTATIL | BUENA | SERVICIO DE LA AGENCIA | 1 |
| | RETROESCABADORA | BUENA | SERVICIO DE LA AGENCIA | 1 |
| INDEPENDENCIA | COMPUTADORA | BUENA | SERVICIO DE LA AGENCIA | 1 |
| | SILLAS | BUENA | SERVICIO DE LA AGENCIA | 5 |
| | ESCRITORIOS | BUENA | SERVICIO DE LA AGENCIA | 2 |
| | VEHICULO OFICIAL | BUENA | SERVICIO DE LA AGENCIA | 1 |
| | IMPRESORA | BUENA | SERVICIO DE LA AGENCIA | 1 |
| | RADIO PORTATIL | BUENA | SERVICIO DE LA AGENCIA | 1 |
| YUCUIJI | COMPUTADORA | BUENA | SERVICIO DE LA AGENCIA | 1 |
| | SILLAS | BUENA | SERVICIO DE LA AGENCIA | 5 |
| | ESCRITORIOS | BUENA | SERVICIO DE LA AGENCIA | 2 |
| | IMPRESORA | BUENA | SERVICIO DE LA AGENCIA | 1 |
| | RADIO PORTATIL | BUENA | SERVICIO DE LA AGENCIA | 1 |
| NDOYONUYUJI | COMPUTADORA | BUENA | SERVICIO DE LA AGENCIA | 1 |
| | SILLAS | BUENA | SERVICIO DE LA AGENCIA | 5 |
| | ESCRITORIOS | BUENA | SERVICIO DE LA AG. | 1 |
| | IMPRESORA | BUENA | SERVICIO DE LA AGENCIA | 1 |

| | | | | |
|------------------|------------------|-------|------------------------|---|
| MORELOS | COMPUTADORA | BUENA | SERVICIO DE LA AGENCIA | 1 |
| | SILLAS | BUENA | SERVICIO DE LA AGENCIA | 5 |
| | VEHICULO OFICIAL | BUENA | SERVICIO DE LA AGENCIA | 1 |
| | ESCRITORIOS | BUENA | SERVICIO DE LA AGENCIA | 2 |
| | IMPRESORA | BUENA | SERVICIO DE LA AGENCIA | 1 |
| | RADIO PORTATIL | BUENA | SERVICIO DE LA AGENCIA | 1 |
| VICENTE GUERRERO | COMPUTADORA | BUENA | SERVICIO DE LA AGENCIA | 1 |
| | SILLAS | BUENA | SERVICIO DE LA AGENCIA | 5 |
| | ESCRITORIOS | BUENA | SERVICIO DE LA AGENCIA | 2 |
| | IMPRESORA | BUENA | SERVICIO DE LA AGENCIA | 1 |
| | RADIO PORTATIL | BUENA | SERVICIO DE LA AG. | 1 |
| BENITO JUAREZ | COMPUTADORA | BUENA | SERVICIO DE LA AGENCIA | 1 |
| | SILLAS | BUENA | SERVICIO DE LA AGENCIA | 5 |
| | ESCRITORIOS | BUENA | SERVICIO DE LA AGENCIA | 1 |
| | IMPRESORA | BUENA | SERVICIO DE LA AGENCIA | 1 |
| | RADIO PORTATIL | BUENA | SERVICIO DE LA AGENCIA | 1 |
| MIER Y TERAN | COMPUTADORA | BUENA | SERVICIO DE LA AGENCIA | 1 |
| | SILLAS | BUENA | SERVICIO DE LA AGENCIA | 5 |
| | ESCRITORIOS | BUENA | SERVICIO DE LA AGENCIA | 1 |
| | IMPRESORA | BUENA | SERVICIO DE LA AGENCIA | 3 |
| | RADIO PORTATIL | BUENA | SERVICIO DE LA AGENCIA | 1 |
| GUERRERO GRANDE | SILLAS | BUENA | SERVICIO DE LA AGENCIA | 5 |
| | COMPUTADORA | BUENA | SERVICIO DE LA AGENCIA | 1 |
| | ESCRITORIOS | BUENA | SERVICIO DE LA AGENCIA | 2 |
| | IMPRESORA | BUENA | SERVICIO DE LA AGENCIA | 1 |
| | RADIO PORTATIL | BUENA | SERVICIO DE LA AGENCIA | 1 |
| NDOYOCOYO | COMPUTADORA | BUENA | SERVICIO DE LA AGENCIA | 1 |
| | SILLAS | BUENA | SERVICIO DE LA AGENCIA | 5 |
| | ESCRITORIOS | BUENA | SERVICIO DE LA AGENCIA | 2 |
| | IMPRESORA | BUENA | SERVICIO DE LA AGENCIA | 1 |
| | RADIO PORTATIL | BUENA | SERVICIO DE LA AGENCIA | 1 |

4.5.4.- INGRESOS MUNICIPALES

El municipio obtiene sus recurso de las participaciones estatales y federales además de ingresos propios por conceptos de impuestos de plaza, tiendas y predial, el municipio se rige por usos y costumbres por lo que antes no se les proporcionaba dietas ya que era completamente un servicio social y derivado de que dos triefños anteriores el presidente propuso el apoyo para este concepto por lo cual ahora se considera una pequeña aportación por los servicios además de los viáticos cuando salen de comisión.

| INGRESOS PROPIOS RAMO 28 | | PESOS |
|---|--|----------------------|
| IMPUESTOS | | 32,500.00 |
| Del impuesto predial | | 30,000.00 |
| Traslación de dominio | | 1,000.00 |
| Rifas, sorteos, loterías y concursos | | 500.00 |
| Diversiones y espectáculos públicos | | 1,000.00 |
| DERECHOS | | 86,000.00 |
| Alumbrado público | | 30,000.00 |
| Mercados | | 10,000.00 |
| Panteones | | 3,000.00 |
| Certificaciones, constancias y legalizaciones | | 10,000.00 |
| Licencias y refrendo de funcionamiento comercial, industrial y de servicios. | | 5,000.00 |
| Agua potable, drenaje y alcantarillado | | 10,000.00 |
| Sanitarios y regaderas públicas | | 3,000.00 |
| Por servicio de vigilancia, inspección y control de ejecución de obras sobre el importe de cada una de las estimaciones de trabajo equivalente al cinco al millar | | 5,000.00 |
| Por expedición de licencias, permisos o autorizaciones para enajenación de bebidas alcohólicas | | 10,000.00 |
| CONTRIBUCIONES DE MEJORAS | | 1,500.00 |
| Contribuciones de mejoras. | | 1,500.00 |
| PRODUCTOS | | 2,500.00 |
| Derivado de bienes muebles | | 1,000.00 |
| Productos financieros | | 1,500.00 |
| APROVECHAMIENTOS | | 42,501.00 |
| Multas | | 25,000.00 |
| Recargos | | 1,500.00 |
| Indemnización por daños al patrimonio municipal | | 1,000.00 |
| Cesiones, herencias y legados | | 1.00 |
| Donaciones | | 15,000.00 |
| PARTICIPACIONES | | |
| PARTICIPACIONES E INCENTIVOS FEDERALES | | 3,363,796.80 |
| Fondo Municipal de Participaciones | | 2,301,465.60 |
| Fondo de Fomento Municipal | | 887,954.40 |
| Fondo Municipal de Compensaciones | | 111,277.20 |
| Fondo Municipal del Impuesto sobre la venta final de Gasolina y Diesel. | | 63,099.60 |
| APORTACIONES RAMO 33 | | |
| APORTACIONES FEDERALES | | 9,799,170.00 |
| Fondo de Aportaciones para la Infraestructura Social Municipal | | 8,116,731.00 |
| Fondo de Aportaciones para el Fortalecimiento Municipal | | 1,682,439.00 |
| TOTAL DE INGRESOS | | 13,327,967.80 |

4.5.5. REGLAMENTACION MUNICIPAL

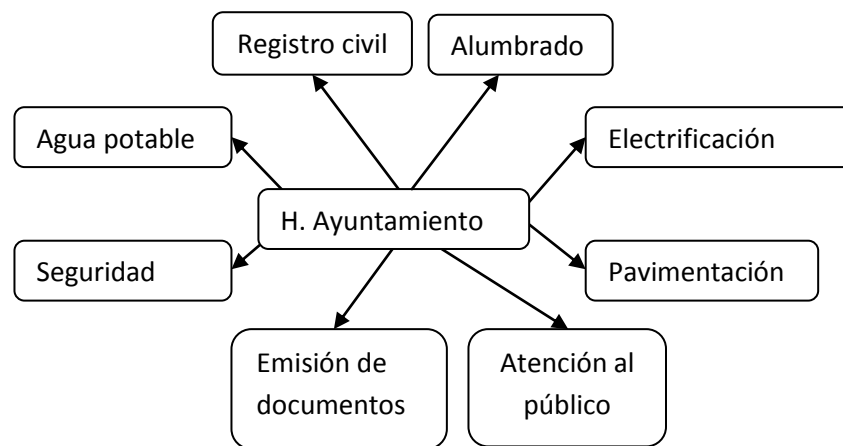
El actual gobierno municipal solo se rige por la ley orgánica municipal y la asamblea general dos reglamentos que es el mercado y reglamento interno del cabildo municipal por lo que las sanciones a la falta de los mismos los lleva a cabo bajo las ordenes del sindico municipal además cuenta con un alcalde el cuerpo de policías municipales que ayudan a resguardar el orden en cada una de las actividades desarrolladas en este municipio.

Además el municipio de San Esteban Atatláhuca cuenta con el bando del buen policía apegándose al código penal y civil del estado de Oaxaca, se tiene ley de ingresos, presupuesto de egresos esto con el fin de dar una mejor organización en cada una de las actividades desarrolladas haciendo falta el reglamento interno del consejo municipal de desarrollo rural sustentable y la ley interna del municipio que están en proceso.

En cuanto a protección civil todo el consejo de desarrollo municipal es la que se encarga de organizar las acciones a desarrollar en las contingencias pero especialmente los regidores de salud y ecología y esto estará dentro de la ley interna del municipio.

4.5.6 PRESTACION DE SERVICIOS

PRESIDENCIA MUNICIPAL: Servicio administrativo y social.



DIF MUNICIPAL: Servicio administrativo y social

Gestión de apoyos para personas vulnerables, atención a discapacitados, atención legal a desigualdad de género.

AGENCIAS MUNICIPALES: Servicio administrativo y social.

Constancias de origen y vecindad, de ausencia definitiva; atención a demandas; se elaboran solicitudes; se gestionan proyectos; coordinación de los diferentes comités de la comunidad; protección, se organizan en tequios y reuniones.

4.5.7 CAPACIDAD ADMINISTRATIVA DEL AYUNTAMIENTO:

Mediante la entrevista que se realizo con cada uno de los integrantes del ayuntamiento municipal nos damos cuenta que los integrantes del ayuntamiento son de sexo masculino con edad promedio de 40 a 55 años, nativos del municipio y por ende son mixtecos; pero también nos damos cuenta que la mayoría tiene escolaridad de Educación primaria incompleta y dos miembros son universitarios, los integrantes del cabildo municipal tienen poca experiencia en desempeñar estos cargos, ya que solo tres son los que han tenido comisión en el ayuntamiento municipal y los demás con cargos de agentes municipales, y no han sido capacitados para fortalecer su función.

4.5.8.- ORGANIZACIÓN AGRARIA

El municipio cuenta con la autoridad agraria que se encargan de regular la documentación de los comuneros, pero también tienen la facultad de extender actas de posesión.

Las autoridades de Bienes Comunales son los encargados de velar por los límites del territorio del municipio.

Este municipio cuenta con dos autoridades agrarias una ubicada en la Agencia de Mier y Terán y que atiende en exclusivo a esa agencia y la otra en la Cabecera Municipal y que se encarga de la atención a las Agencias de Independencia, Ndoyocoyo, Morelos, Vicente Guerrero, Guerrero Grande, Benito Juárez, Progreso, Yucuiji y la cabecera municipal, además estas 2 autoridades agrarias trabajan en conjunto en casos extremos de conflictos de límites que actualmente se tiene con la agencia de Lagullilla perteneciente al municipio de santa catrina Yosonotu.

4.5.9.- TRANSPARENCIA Y ACCESO A LA INFORMACIÓN PÚBLICA

En el palacio municipal además de los servicios antes mencionados, también se les brinda información que necesitan los habitantes.

Cada año el presidente municipal brinda un informe de gobierno en donde da a conocer en que se invirtió el recurso asignado al municipio, dicho informe lo presenta a la asamblea general, a donde acuden todos los habitantes de la cabecera municipal y sus respectivas agencias pertenecientes a este municipio.

4.5.10. FORTALECIMIENTOS A LA PARTICIPACION CIUDADANA

A partir del trienio anterior se nombró al Regidor de Desarrollo Rural Sustentable, con la finalidad de impulsar el desarrollo del municipio mediante la gestión de proyectos productivos para mejorar la calidad de vida de los vecinos además de que su función principal es reunirse con las instituciones del municipio a fin de implementar estrategias para seguir fomentando el desarrollo territorial ya que actualmente las autoridades municipales empezamos a tomar en cuenta, que debemos impulsar políticas locales de desarrollo mediante el plan de desarrollo municipal.

4.5.11. PROBLEMÁTICA PRIORITARIA

Resultado de este eje se tiene la siguiente problemática

Poca experiencia para desempeñar funciones publicas

V. PROBLEMATIZACION.

Tomando en cuenta la información obtenida en las juntas de consejo así como los recorridos de campo realizados y la información documental se han detectado los siguientes problemas que existen en el municipio y que se deben de buscar alternativas de solución

PRINCIPALES PROBLEMAS

1. Presencia de plagas
2. Insuficiencia en la distribución de agua potable para los habitantes
3. No hay ampliación de la red de energía eléctrica para los habitantes de los parajes
4. Carecen de vías de comunicación (carretera y telecomunicación) hacia los parajes
5. Perida de valores
6. Deficiencia en prestación de servicio por la autoridad Municipal del municipio de San Esteban Atlatlahuca.

5.1 ANALISIS DE PROBLEMAS Y SOLUCIONES.

ANALISIS DEL PROBLEMA 1

| PROBLEMA | CAUSA | EFEECTO |
|--|---|--|
| Presencia de plaga en el bosque de pino. | <p>Falta de asesoría para combatir las plagas.</p> <p>Los municipios vecinos no combaten las plagas forestales.</p> <p>Las autoridades no se organizan para combatirlo.</p> <p>Especies susceptibles a la plaga.</p> <p>Carecen de infraestructura y equipo para el control</p> | <p>Disminuye la superficie forestal por la tala de árboles infectados</p> <p>Se deslava la superficie principal del suelo</p> <p>Uso inadecuado del químico.</p> <p>Disminuye la calidad de la madera,</p> <p>Escaso mercado para la madera plagada.</p> <p>El valor económico de la madera disminuye.</p> |

SOLUCION 1

| SOLUCION | CONJUNTO DE SOLUCIONES | CONDICION POSITIVA A FUTURO |
|------------------------|--|--|
| Bosque libre de plagas | <p>Programa de capacitación para combatir plagas forestales.</p> <p>Uso adecuado de químicos con equipo.</p> <p>Fortalecer la organización de las autoridades competentes.</p> <p>Convenio con los municipios vecinos para combatir las plagas.</p> <p>Programa de reforestación.</p> <p>Selección nativa de pinos resistentes a las plagas.</p> | <p>Reglamento para el aprovechamiento forestal.</p> <p>Se aplica el convenio con los municipios vecinos.</p> <p>Reforestar en áreas afectadas.</p> <p>Productos de mejor calidad.</p> <p>Reforestar en áreas afectadas</p> |

ANALISIS DEL PROBLEMA 2

| PROBELMA | CAUSA | EFECTO |
|--|---|--|
| Insuficiencia en la distribución de agua potable para los habitantes | <p>Obras de captación insuficiente</p> <p>Desconocen el aprovechamiento óptimo del agua.</p> <p>No hay organización,</p> <p>Dispersión en los asentamientos,</p> <p>Desperdicio de agua,</p> <p>No hay padrón actual, Presupuesto municipal no es suficiente.</p> <p>Fugas de agua.</p> | <p>El servicio individual es caro.</p> <p>No cuentan con recurso para obras de agua potable.</p> <p>Familias que consumen agua de pozo y arrollo</p> <p>Tuberías rotas</p> <p>No se abastecen las familias que viven en la parte baja.</p> |

SOLUCION 2

| SOLUCION | CONJUNTO DE SOLUCIONES | CONDICION POSITIVA A FUTURO |
|---------------------------|--|---|
| Uso sustentable del agua. | <p>Realizar obras de captación y distribución en los parajes de las comunidades.</p> <p>Aplicar un reglamento municipal para el uso de agua.</p> <p>Regularizar los asentamientos.</p> <p>Padrón actual de los habitantes de los parajes.</p> <p>Presupuesto para las obras de captación y distribución.</p> | <p>Concientización para el uso del agua.</p> <p>Cuentan con un comité de agua por paraje de cada comunidad.</p> <p>Aplican el reglamento municipal para el uso de agua.</p> <p>Padrón actual de los beneficiarios</p> |

ANALISIS DEL PROBLEMA 3

| PROBLEMA | CAUSA | EFECTO |
|---|---|---|
| No hay ampliación de la red de energía eléctrica para los habitantes de los parajes | <p>El recurso municipal no es suficiente a las necesidades de electrificación</p> <p>Actualizar padrón de asentamientos dispersos,</p> <p>No aplican reglamentos para los asentamientos,</p> <p>Falta fortalecer la organización,</p> <p>Se atiende las demandas de las comunidades después de los parajes,</p> | <p>Carecen de servicios básicos</p> <p>No hay servicios de electrificación a los parajes</p> <p>Se establecen donde ellos quieren.</p> <p>No cuentan con recurso para tener acceso a los servicios.</p> |

SOLUCION 3

| SOLUCION | CONJUNTO DE SOLUCIONES | CONDICION POSITIVA A FUTURO |
|-----------------------------------|---|--|
| Energía eléctrica en los parajes. | <p>Prioriza recurso municipal.</p> <p>Fortalecer la organización del comité de energía eléctrica.</p> <p>Actualizar el padrón de beneficiarios.</p> <p>Realizar el reglamento de los asentamientos para acceder a servicios</p> | <p>Aportación de mano de obra.</p> <p>Comité fortalecido.</p> <p>Reglamento de asentamientos.</p> <p>Los habitantes se concentran para obtener mejores servicios</p> |

ANALISIS DEL PROBLEMA 4

| PROBLMA | CAUSA | EFECTO |
|--|--|--|
| Carecen de vías de comunicación (carretera y telecomunicación) hacia los parajes | <p>Presupuesto municipal no se considera para caminos.</p> <p>Crecimiento de la población dispersa,</p> <p>Desorganización para acceder al servicio.</p> <p>Camino solo para peatones.</p> <p>Aumentan los costos para los servicios,</p> <p>Difícil acceso,</p> | <p>Aumenta los gastos de transporte,</p> <p>Acceso al servicio individual es caro.</p> <p>Están incomunicados,</p> <p>Aumenta el tiempo para trasportar los productos,</p> <p>No sacamos a tiempo nuestros productos al mercado.</p> |

SOLUCION 4

| SOLUCION | CONJUNTO DE SOLUCIONES | CONDICION POSITIVA A FUTURO |
|---|---|---|
| Ampliación y mejoramiento de camino a los parajes | <p>Se prioriza recursos para caminos.</p> <p>Realizar apertura de camino a los parajes.</p> <p>Realizar mantenimiento de los caminos ya existente en los parajes.</p> <p>Fortalecer la organización del comité de camino.</p> <p>Aplicar reglamentación de asentamientos.</p> | <p>Aportación de recursos municipal.</p> <p>Cuentan con comité de ampliación y mantenimiento de caminos.</p> <p>Aportación de maquinaria municipal.</p> <p>Aportan recursos de la región.</p> |

ANALISIS DEL PROBLEMA5

| PROBLMA | CAUSA | EFECTO |
|-----------------------------|--|---|
| Pérdida de valores sociales | <p>Desintegración familiar</p> <p>Emigración</p> <p>Desempleo</p> <p>Educación en las familias y escuela</p> <p>Televisión</p> | <p>Alcoholismo</p> <p>Delincuencia</p> <p>Rebeldía</p> <p>Desintegración de la sociedad</p> |

SOLUCION 5

| SOLUCION | CONJUNTO DE SOLUCIONES | CONDICION POSITIVA A FUTURO |
|-------------------------------|---|--|
| rescatar los valores sociales | <p>Implementar educación en las familias y escuelas</p> <p>Fomentar la lectura</p> <p>Unión familiar</p> <p>Empleo y no migración</p> | <p>Unión de la sociedad</p> <p>Respeto</p> |

ANALISIS DEL PROBLEMA 6

| PROBLEMA | CAUSA | EFECTO |
|--|---|--|
| Deficiencia en prestación de servicios | Poca Experiencia Falta de capacitación | Poco interés Desconocimiento en gestiones |

SOLUCION 6

| SOLUCION | CONJUNTO DE SOLUCIONES | CONDICION POSITIVA A FUTURO |
|--------------------------|---|------------------------------------|
| Implementar Capacitación | Proceso de gestión Función publica Unión de criterios | Mejor desempeño institucional |

VI. PLAN MUNICIPAL

VISION

LOGRAR LA SUPERACION DE LA POBREZA EXTREMA MEDIANTE EL DESARROLLO RURAL A URBANO, PARA MEJORAR LAS CONDICIONES SOCIALES, ECONOMICAS, HUMANAS Y AMBIENTALES, Y ASI MISMO QUE NUESTROS CIUDADANOS ALCANCEN NIVELES DE VIDA DIGNOS Y UN BIENESTAR GENERALIZADO, TRABAJANDO EN CONJUNTO, LOGRANDO ASI QUE EL MUNICIPIO CUENTE CON TODOS LOS SERVICIOS NECESARIOS Y DANDOLE LA VISION DE PROSPERIDAD.

MISION

SOMOS PRESIDENTE SINDICO, ALCALDE Y REGIDORES LOS QUE CONFORMAMOS EL H. AYUNTAMIENTO QUE ES EL ORGANO DE GOBIERNO DEL MUNICIPIO Y BUSCAMOS EL DESARROLLO DEL MISMO A TRAVES DE GESTIONES Y TRABAJO EN EQUIPO, JUNTO CON LOS AGENTES MUNICIPALES, DE POLICIA Y NUCLEOS RURALES ADEMAS DE LOS REPRESENTANTES DE PROYECTOS PRODUCTIVOS LOS QUE INTEGRAMOS EL CONSEJO DE DESARROLLO MUNICIPAL, PARA ORGANIZARNOS, CAPACITARNOS, ELABORAR Y UTILIZAR EL PLAN DE DESARROLLO, EL CUAL ESTA ORIENTADO A LOGRAR EL DESARROLLO INTEGRAL DEL TERRITORIO MUNICIPAL, PARA QUE NUESTROS HABITANTES TENGAN UNA MEJOR CALIDAD DE VIDA.

6.1. OBJETIVOS ESTRATEGICOS

Para que el municipio logre su desarrollo territorial nos hemos planteado mejorar todos y cada uno de los aspectos de la vida comunitaria. Para ello, se definieron los siguientes objetivos estratégicos por cada eje de desarrollo:

- **EJE INSTITUCIONAL:** Definir y construir políticas y obras en beneficio de la comunidad del territorio municipal para mejorar su calidad de vida, así como también fortalecer la estructura municipal con su Dirección de Desarrollo Rural para la coordinación de proyectos, obras y apoyos que contribuyan con el desarrollo municipal
- **EJE SOCIAL:** Fomentar la organización para el fortalecimiento del desarrollo social; así como también construir y mejorar la infraestructura social agua drenaje, luz y los sistemas de comunicación para contar con mejores servicios a beneficio de los habitantes de todo el territorio municipal.
- **EJE HUMANO:** Capacitarse para mejorar los productos y servicios que hay en el municipio; fomentar actividades deportivas y culturales con la finalidad de conservar los valores sociales y evitar la desaparición de los mismos, para que de esta forma los habitantes del municipio vivan en armonía y tranquilidad
- **EJE AMBIENTAL:** Implementar y definir acciones del aprovechamiento sustentable y conservación de recursos naturales.
- **EJE ECONOMICO:** Impulsar proyectos en apoyo a los principales sistemas de producción del municipio, con la finalidad de mejorar la calidad, precio e ingresos de la población; así como la adquisición de tecnología agrícola sofisticada, para facilitar las labores de los campesinos y propiciar el abasto alimentario en el municipio y de la región.

6.2 LINEAS DE ACCION

| LINEAS DE ACCION | PROYECTOS ESTRATEGICOS | LOCALIDAD | NOMBRE DE LA OBRA Y ACCION | NUM. DE BENEF. |
|---------------------------------|---|---------------------------------------|---|-----------------------|
| DESARROLLO INSTITUCIONAL | FORTALECIMIENTO EN LA INFRAESTRUCTURA Y EQUIPO MUNICIPAL PARA BRINDAR MEJORES SERVICIOS A LA COMUNIDAD | TODAS LAS AGENCIAS | Adquisición de vehículos oficiales, mobiliario y equipo para el servicio de las autoridades municipales y agencias municipales y de policía | |
| DESARROLLO SOCIAL | ESCUELA DIGNA PARA TODOS MANTENIMIENTO, AMPLIACIONES, Y CONSTRUCCION DE INFRAESTRUCTURA EQUIPAMIENTO DE LAS CASAS DE SALUDES Y UNIDADES MEDICAS RURALES | AGENCIA DE POLICIA DE NDOYONUYUJI | REHABILITACION DEL CAMINO DEL PARAJE NUKAMA-NDOYONUYUJI DEL KM 0+000 AL KM 2 + 700. | 294 PERSONAS |
| | | AGENCIA DE POLICIA DE NDOYONUYUJI | CONSTRUCCION DE CENTRO DE SALUD. | 294 PERSONAS |
| | | SAN ESTEBAN ATATLAHUCA | AMPLIACION DE LA RED DE ENERGIA ELECTRICA | 52 USUARIOS |
| | | AGENCIA MUNICIPAL INDEPENDENCIA | AMPLIACION DE RED DE ENERGIA ELECTRICA | 85 USUARIOS |
| | | AGENCIA MUNICIPAL DE MIER Y TERAN | AMPLIACION DE RED DE ENERGIA ELECTRICA | 105 USUARIOS |
| | | AGENCIA POLICIA DE SN PEDRO PROGRESO | AMPLIACION DE RED DE ENERGIA ELECTRICA | 120 USUARIOS |
| | | AGENCIA POLICIA DE JOSE MARIA MORELOS | AMPLIACION DE RED DE ENERGIA ELECTRICA | 35 USUARIOS |
| | | AGENCIA POLICIA DE GUERRERO GRANDE | AMPLIACION DE RED DE ENERGIA ELECTRICA | 55 USUARIOS |

PLAN MUNICIPAL DE DESARROLLO RURAL

| LINEAS DE ACCION | PROYECTOS ESTRATEGICOS | LOCALIDAD | NOMBRE DE LA OBRA Y ACCION | NUM. DE BENEF. |
|-----------------------------|--|-------------------------------------|--|-----------------------|
| DESARROLLO HUMANO | FOMENTAR LA CULTURA, EDUCACION, Y VALORES SOCIALES | AGENCIA DE POLICIA DE NDOYOCOYO | CONSTRUCCION DE CENTRO DE ATENCION JUVENIL COMUNITARIO | 72 PERSONAS |
| | | COBERTURA MUNICIPAL | CONSTRUCCION DE VIVIENDAS | 150 VIVIENDAS |
| DESARROLLO AMBIENTAL | INCREMENTO Y DISPONIBILIDAD DEL AGUA EN TODO EL TERRITORIO MUNICIPAL | AGENCIA POLICIA DE VICENTE GUERRERO | CONSTRUCCION DE RED DE AGUA POTABLE | 45 USUARIOS |
| | | AGENCIA POLICIA DE BENITO JUAREZ | CONSTRUCCION DE MURO Y BORDO PARA CONTENCIÓN DE AGUA | 68 USUARIOS |
| | | AGENCIA POLICIA DE YUCUIJI | AMPLIACION DE LA RED DE AGUA POTABLE. | 47 USUARIOS |
| | | SAN ESTEBAN ATATLAHUCA | CONSTRUCCION DE DRENAJE SANITARIO | 122 USUARIOS |
| DESARROLLO ECONOMICO | MEJORAMIENTO DE LA PRODUCCION EN LA COMUNIDAD | TODAS LAS AGENCIAS | UNIFICACION DE PRODUCTORES, INSTALACION DE TALLERES | |

6.3 PROYECTOS ESTRATEGICOS

PROYECTOS ESTRATEGICO DEL EJE INSTITUCIONAL

| NOMBRE DEL PROYECTO ESTRATEGICO | OBJETIVO GENERAL | OBJETIVOS ESPECIFICOS | METAS |
|--|---|--|---|
| Fortalecimiento en la infraestructura y equipo municipal para brindar mejores servicios a la comunidad | QUE EL MUNICIPIO CUENTE CON MEJOR MAQUINARIA, EQUIPO E INFRAESTRUCTURA PARA MEJORAR LOS SERVICIOS DE LA COMUNIDAD | FOMENTO: mejores servicios municipales para la comunidad | Ampliación de la red de agua potable en guerrero grande, Benito Juárez, Morelos, ndoyonoyuji, progreso y la cabecera municipal que beneficiara a todas las comunidades |
| | | | Adquisición de vehículos oficiales para las agencias de la yucuiji, ndoyocoyo, ndoyonoyuji, guerrero grande, Benito Juárez, progreso, Vicente guerrero y mier y Terán |
| | | | Adquisición de maquinaria para revestimiento de caminos |
| | | | Adquisición de mobiliario y equipo para el servicio de las autoridades municipales y agencias municipales y de policía |
| | | | Ampliación y rehabilitación de la red de energía eléctrica en las agencias de mier y Terán, Independencia, Progreso, Ndoyocoyo, Morelos, Benito Juárez, Cabecera Municipal, Guerrero Grande |
| | | | Ampliación y mantenimiento de la línea de conducción del agua en todas las Agencia y Cabecera municipal |
| | | INFRAESTRUCTURA construcción, ampliación y mantenimiento a la infraestructura publica | Pavimentación y ampliación de calles en la Cabecera Municipal y Agencias |
| | | | Revestimiento de los caminos de acceso a las agencias |
| | | | Ampliación y rehabilitación de la red de energía eléctrica en el Municipio y localidades |
| | | | Construcción de la planta de tratamiento de aguas residuales |
| | | | Construcción del sistema del drenaje sanitario del municipio |
| | | | Construcción de viviendas en beneficio de familias de escasos recursos |
| | | | Reconstrucción de las canchas municipales |

PROYECTOS ESTRATEGICO DEL EJE SOCIAL

| NOMBRE DEL PROYECTO ESTRATEGICO | OBJETIVO GENERAL | OBJETIVOS ESPECIFICOS | METAS |
|--|---|---|---|
| Escuela digna para todos | Otorgar una mejor infraestructura a las instituciones educativas, para alcanzar una mejor calidad en la educación | Fomento de actividades deportivas en las instituciones | Reconstrucción de la cancha de básquet bol de la escuela primaria de Mier y Terán |
| | | INFRAESTRUCTURA: construir y darle mantenimiento a las infraestructuras educativas | Construcción de aulas de para educación preescolar y primaria en Vicente Guerrero, Independencia y Ndoyonoyuji Construcción de aulas para la secundaria de conafe en la agencia de Yucuiji |
| Mantenimiento, ampliación y construcción de la infraestructura y equipo de las casas de salud y unidades medicas rurales | Que los habitantes tengan buenas condiciones para ser atendidos y no hayan problemas de salud | Fomento servicios de salud | Construcción de Clínicas en la agencia de Morelos y Ndoyonoyuji |
| | | | Construcción de casas de salud en la agencia de Vicente guerrero |
| | | INFRAESTRUCTURA: construcción y ampliación de las casas de salud y UMR | Equipamiento de casas de salud y UMR |
| | | | Adquisición de medicamento mas prioritario para las casas de salud y UMR |
| Equipamiento de casas de salud y UMR | | | |

PROYECTOS ESTRATEGICO DEL EJE HUMANO

| NOMBRE DEL PROYECTO ESTRATEGICO | OBJETIVO GENERAL | OBJETIVOS ESPECIFICOS | METAS |
|---|--|--|--|
| Fomentar la cultura, educación y valores sociales | Elegar el nivel de la educación de los habitantes, fortaleciendo la cultura y valores sociales | FOMENTO: la cultura indígena y valores sociales | Formar bandas de música indígena de viento en las agencias y cabecera municipal |
| | | ORGANIZACIÓN: formar una banda de música formar un comité de desarrollo social formar comités de gestión | Construcción de centro recreativo |
| | | INFRAESTRUCTURA: construcción de un centro recreativo | Instalación de centros de computo equipados instalación de taller artesanal |
| | | CAPACITACIÓN: a niños, jóvenes y comunidad en general sobre valores sociales y relaciones humanas | Cursos de bordado y tejido Curso de valores sociales Curso de relaciones humanas |

PROYECTOS ESTRATEGICO DEL EJE AMBIENTAL

| NOMBRE DEL PROYECTO ESTRATEGICO | OBJETIVO GENERAL | OBJETIVOS ESPECIFICOS | METAS |
|--|---|---|---|
| Incremento de la disponibilidad de agua en el territorio municipal | abastecer a la comunidad con el suministro de agua suficiente para sus actividades domesticas y agropecuarias | Fomento: la reforestación como una alternativa | Reforestación de las áreas con problema de erosión |
| | | | Instalación de viveros |
| | | | Instalación de tanques biodigestores |
| | | | Instalación de planta de tratamiento de aguas residuales |
| | | Infraestructura: establecer obras de captación de agua | Erradica enfermedades de arboles |
| | | | Construcción de ollas de captación de agua |
| | | Capacitación: reforestación en las áreas de erosión, aprender a cuidar el agua, | Capacitación para uso sustentable del agua |
| | | | Capacitación para el buen manejo de la basura |
| | | | Curso de capacitación para el mejor aprovechamiento de los recursos naturales |
| | | | |

PROYECTOS ESTRATEGICO DEL EJE ECONOMICO

| NOMBRE DEL PROYECTO ESTRATEGICO | OBJETIVO GENERAL | OBJETIVOS ESPECIFICOS | METAS |
|--|--|---|---|
| Mejoramiento de producción en la comunidad | Mejorar la calidad de vida de las familias del municipio | Fomento: utilización de sistemas de riego y madera | Instalación de talleres de carpintería |
| | | | Tecnificación de riego |
| | | | Tecnificación de elaboración de muebles |
| | | Organización: integrar un comité para la puesta en marcha y seguimiento de dicho proyecto | Unificación de productores para estandarización de precios de frutas y verduras |
| | | | Uso y adquisición de bioespacio |
| | | | Adquisición de árboles frutales |
| | | | Implementación de huertos familiares |
| | | Infraestructura: adquisición tecnología agrícola | Mejoramiento de planta de árboles frutales |
| | | | Implementación de granjas familiares |
| | | | Construcción de invernaderos de verduras |
| | | Capacitación: a los productores del maíz, frijol, muebles, pulque, artesanías para mejorar sus productos | Adquisición de maquinaria para la elaboración de muebles |
| | | | Capacitación a los productores para selección de semilla |
| | | | Asesoría técnica para control de plagas y uso de abonos orgánicos |
| | | | Cursos de artesanías |
| | | curso de medicina tradicional | |

6.4 INVOLUCRADOS EN EL PLAN

| MATRIZ DE INVOLUCRADOS EN EL PLAN | | | | |
|--|-------------------------------------|---|--|---|
| PROYECTO ESTRATÉGICO 1 FORTALECIMIENTO EN LA INFRAESTRUCTURA Y EQUIPO MUNICIPAL PARA BRINDAR MEJORES SERVICIOS A LA COMUNIDAD | INVOLUCRADOS DE LA COMUNIDAD | INVOLUCRADOS DEL SECTOR PUBLICO | | |
| | | DEPENDENCIAS MUNICIPALES | DEPENDENCIAS ESTATALES | DEPENDENCIAS FEDERALES |
| AMPLIACION DE LA RED DE AGUA POTABLE EN GUERRERO GRANDE, BENITO JUAREZ, MORELOS, NDOYONUYUJI, PROGRESO Y LA CABECERA MUNICIPAL QUE BENEFICIARA A TODAS LAS COMUNIDADES | JEFES DE FAMILIAS DE LA COMUNIDAD | REGIDOR DE OBRAS, EN COORDINACIÓN CON PRESIDENTE MUNICIPAL Y JEFES DE FAMILIAS DE LA COMUNIDAD | CEA (Agua potable, alcantarillado en zonas rurales, programa agua limpia) FINANZAS (Programa de infraestructura básica para la atención de pueblos indígenas) SOP | CONAGUA (programas: para la construcción y rehabilitación de sistemas de agua potable y saneamiento en zonas rurales, SAGARPA SEMARNAT (Programa de infraestructura hidrológica y agua potable, alcantarillado y saneamiento). SEDESOL (Programa de Apoyo a las Zonas de Atención Prioritaria, Programa para el desarrollo local, PET), |
| ADQUISICIÓN DE VEHÍCULOS OFICIALES PARA LAS AGENCIAS DE LA YUCUIJI, NDOYOCOYO, NDOYONUYUJI, MIER Y TERAN, GUERRERO GRANDE, PROGRESO BENITO JUAREZ Y VICENTE GUERRERO | | AGENTES MUNICIPALES REGIDOR DE HACIENDA Y PRESIDENTE MUNICIPAL | FINANCIERA RURAL (Programa de financiamiento para la adquisición de maquinaria) | SEDESOL (Programa para el desarrollo local) |
| ADQUISICIÓN DE MAQUINARIA PARA REVESTIMIENTO DE CAMINOS Y SERVICIOS | | REGIDOR DE OBRAS, REGIDOR DE HACIENDA Y PRESIDENTE MUNICIPAL | FINANCIERA RURAL (Programa de financiamiento para la adquisición de maquinaria) CAO (Programa de construcción, modernización, reconstrucción, conservación de carreteras, caminos rurales y puentes) | SEDESOL (Programa para el desarrollo local, PET). SCT (Programa de obras a contrato de construcción, reconstrucción y modernización de caminos rurales y carreteras alimentadoras) BANOBRAS (Financiamiento de Infraestructura y servicios públicos) |
| ADQUISICIÓN DE MOBILIARIO Y EQUIPO PARA EL SERVICIO DE LAS AUTORIDADES MUNICIPALES Y AGENCIAS MUNICIPALES Y DE POLICÍA | | AGENTES MUNICIPALES, DE POLICIA EN COORDINACION CON EL PRESIDENTE MUNICIPAL Y REGIDOR DE HACIENDA | GOBIERNO DEL ESTADO | SEDESOL (Programa para el desarrollo local) |
| AMPLIACION Y MANTENIMIENTO DE LA LÍNEA DE CONDUCCIÓN DEL AGUA EN TODAS LAS AGENCIA Y CABECERA MUNICIPAL | | AGENTES MUNICIPALES, EL PRESIDENTE MUNICIPAL Y REGIDOR DE OBRAS | CEA (Agua potable, alcantarillado en zonas rurales, programa agua limpia) FINANZAS (Programa de infraestructura básica para la atención de pueblos indígenas) | Construcción y rehabilitación de sistemas de agua potable y saneamiento en zonas rurales, Nueva Cultura del agua, Agua potable, Agua limpia), SAGARPA SEMARNAT (Programa de infraestructura hidrológica y agua potable, alcantarillado y saneamiento). SEDESOL , |

PLAN MUNICIPAL DE DESARROLLO RURAL

| | | | | |
|--|--|---|---|--|
| PAVIMENTACIÓN Y AMPLIACIÓN DE CALLES EN LA CABECERA MUNICIPAL Y AGENCIAS | | REGIDOR DE OBRAS EN COORDINACIÓN CON AGENTES MUNICIPALES Y COMITES DE ESCUELA | BANOBRAS (Financiamiento de proyectos e infraestructura y servicios públicos con rentabilidad socioeconómica y financiera) FINANZAS | SEDESOL (Programa para el desarrollo de los pueblos y comunidades indígenas, Programa para el desarrollo local, Programa de Apoyo a las Zonas de Atención Prioritaria, PET) |
| REVESTIMIENTO DE LOS CAMINOS DE ACCESO A LAS AGENCIAS | | REGIDOR DE OBRAS Y AGENTES MUNICIPALES | CAO (Programa de construcción, modernización, reconstrucción, conservación de carreteras, caminos rurales y puentes) FINANZAS | SCT (Programa de obras a contrato de construcción, reconstrucción y modernización de caminos rurales y carreteras alimentadoras) SEDESOL (Programa de empleo temporal, Programa para el desarrollo de los pueblos y comunidades indígenas, PET) |
| AMPLIACION Y REHABILITACION DE LA RED DE ENERGIA ELECTRICA EN EL MUNICIPIO Y LOCALIDADES | | REGIDOR DE OBRAS, COMISARIADO DE BIENES COMUNALES, PRESIDENTE MUNICIPAL | SEDER (desarrollo rural) FINANZAS (FINANZAS, SOP | CFE (servicio de energía eléctrica) SEDESOL (Programa para el desarrollo de los pueblos y comunidades indígenas, Programa para el desarrollo local, PET,PAZAP) |
| CONSTRUCCION DE LA PLANTA DE TRATAMIENTO DE AGUAS RESIDUALES | | REGIDOR DE OBRAS, COMISARIADO DE BIENES COMUNALES, PRESIDENTE MUNICIPAL | CEA (Agua potable, alcantarillado y saneamiento en zonas rurales), SOP | SEMARNAT (Regulación del Impacto Ambiental) CONAGUA (Programa de infraestructura hidrológica y agua potable, alcantarillado y saneamiento) SEDESOL (Programa para el desarrollo local, PAZAP, PET |
| COSNTRUCCION DEL SISTEMA DEL DRENAJE SANITARIO DEL MUNICIPIO | | REGIDOR DE OBRAS, COMISARIADO DE BIENES COMUNALES, PRESIDENTE MUNICIPAL | CEA (Agua potable, alcantarillado y saneamiento en zonas rurales), SOP | SEMARNAT (Regulación del Impacto Ambiental) CONAGUA (Programa de infraestructura hidrológica y agua potable, alcantarillado y saneamiento) SEDESOL (Programa para el desarrollo local, PAZAP, PET |
| CONSTRUCCIÓN DE VIVIENDAS EN BENEFICIO DE FAMILIAS DE ESCASOS RECURSOS | | AGENTES MUNICIPALES REGIDOR DE HACIENDA Y PRESIDENTE MUNICIPAL | CEA (Programa agua limpia) FINANZAS (Programa de infraestructura básica para la atención de pueblos indígenas), SOP | SEDESOL (Programa de Ahorro y Subsidio para la Vivienda "Tu Casa", PET, PAZAP). CFE, CONAGUA (programa para la construcción y rehabilitación de sistemas de agua potable y saneamiento en zonas rurales) |
| RECONSTRUCCIÓN DE LAS CANCHAS MUNICIPALES | | REGIDOR DE OBRAS EN COORDINACION CON AUTORIDADES LOCALES | FINANZAS (Infraestructura social) SOP (Secretaria de obras públicas) | CONACULTA,, SEDESOL (Programa para el desarrollo local, PET), CFE, SCT, CONAGUA (Programa para la construcción y rehabilitación de sistemas de agua potable y saneamiento en zonas rurales) |

PLAN MUNICIPAL DE DESARROLLO RURAL

| MATRIZ DE INVOLUCRADOS EN EL PLAN | | | | |
|---|---|--|---|--|
| PROYECTO ESTRATÉGICO 2 ESCUELA DIGNA PARA TODOS | INVOLUCRADOS DE LA COMUNIDAD | INVOLUCRADOS DEL SECTOR PUBLICO | | |
| | | DEPENDENCIAS MUNICIPALES | DEPENDENCIAS ESTATALES | DEPENDENCIAS FEDERALES |
| RECONSTRUCCION DE LA CANCHA DE BASQUET BOOL DE LA ESCUELA PRIMARIA DE MIER Y TERAN | COMITÉ DE PADRES DE FAMILIA DE LA ESC. Y AGENTE MUNICIPAL | COMISION DE DESARROLLO RURAL EN COORDINACION CON EL AGENTE MPAL | FINANZAS (Infraestructura social), IEEPO, SOP(Programa de infraestructura básica para atención de los pueblos) | SEDESOL (Programa para el desarrollo local, PET), |
| CONSTRUCCION DE AULAS DE PARA EDUCACION PREESCOLAR Y PRIMARIA EN VICENTE GUERRERO, INDEPENDENCIA Y NDOYONOUJI | COMITÉ DE PADRES DE FAMILIA DE LA ESC. Y AGENTE MUNICIPAL | COMISION DE DESARROLLO RURAL EN COORDINACION CON EL AGENTE MPAL | FINANZAS (Infraestructura social), IEEPO SOP(Programa de infraestructura básica para atención de los pueblos) | SEDESOL (Programa para el desarrollo local, PET), |
| CONSTRUCCION DE AULAS PARA LA SECUNDARIA DE CONAFE EN LA AGENCIA DE YUCUIJI | COMITÉ DE PADRES DE FAMILIA DE LA ESC. Y AGENTE MUNICIPAL | COMISION DE DESARROLLO RURAL EN COORDINACION CON EL AGENTE MPAL Y PRESIDENTE | FINANZAS (Apoyo A La infraestructura básica) SOP (Programa de infraestructura social) ICAPET Capacitación a los proyectos productivos que se desarrollan en el municipio) SERVICIO ESTATAL DEL EMPLEO | SEDESOL (Programa para el desarrollo de los pueblos y comunidades indígenas, PET, Programa para el desarrollo local), CONAFE (educación comunitaria), INEZ |

| MATRIZ DE INVOLUCRADOS EN EL PLAN | | | | |
|--|---|--|---|--|
| PROYECTO ESTRATÉGICO 3 MANTENIMIENTO, AMPLIACIÓN Y CONSTRUCCIÓN DE LA INFRAESTRUCTURA Y EQUIPO DE LAS CASAS DE SALUD Y UNIDADES MEDICAS RURALES | INVOLUCRADOS DE LA COMUNIDAD | INVOLUCRADOS DEL SECTOR PUBLICO | | |
| | | DEPENDENCIAS MUNICIPALES | DEPENDENCIAS ESTATALES | DEPENDENCIAS FEDERALES |
| CONSTRUCCION DE CLINICAS EN LA AGENCIA DE MORELOS Y NDOYONOUJI | COMITES DE SALUD AGENTE MUNICIPAL Y PRESIDENCIA | COMISION DE DESARROLLO RURAL EN COORDINACIÓN CON EL REGIDOR DE SALUD | FINANZAS (Infraestructura social), SERVICIO ESTATAL DE EMPLEO (Fomento al empleo) | SEDESOL (Programa para el desarrollo local, PET), , IMSS |
| CONSTRUCCION DE CASAS DE SALUD EN LA AGENCIA DE VICENTE GUERRERO | COMITES DE SALUD AGENTE MUNICIPAL Y PRESIDENCIA | COMISION DE DESARROLLO RURAL EN COORDINACIÓN CON EL REGIDOR DE SALUD | FINANZAS (Infraestructura social), SERVICIO ESTATAL DE EMPLEO(Fomento al empleo) | SEDESOL (Programa para el desarrollo local, PET), , IMSS |
| ADQUISICION DE MEDICAMENTO MAS PRIORITARIO PARA LAS CASAS DE SALUD Y UMR | COMITES DE SALUD DE LA CABECERA MUNICIPAL Y LOCALIDADES | COMISION DE DESARROLLO RURAL EN COORDINACIÓN CON EL REGIDOR DE SALUD | FINANZAS (Infraestructura social), | SEDESOL (Programa para el desarrollo local, PET), IMSS |
| EQUIPAMIENTO DE CASAS DE SALUD Y UMR | COMITES DE SALUD DE LA CABECERA MUNICIPAL Y LOCALIDADES | COMISION DE DESARROLLO RURAL EN COORDINACIÓN CON EL REGIDOR DE SALUD | FINANZAS (Infraestructura social), | SEDESOL (Programa para el desarrollo local, PET), IMSS |

| MATRIZ DE INVOLUCRADOS EN EL PLAN | | | | |
|---|---|---|---|-------------------------------|
| PROYECTO ESTRATÉGICO 4 FOMENTAR LA CULTURA, EDUCACIÓN Y VALORES SOCIALES | INVOLUCRADOS DE LA COMUNIDAD | INVOLUCRADOS DEL SECTOR PUBLICO | | |
| | | DEPENDENCIAS MUNICIPALES | DEPENDENCIAS ESTATALES | DEPENDENCIAS FEDERALES |
| FORMAR BANDAS DE MUSICA INDIGENA DE VIENTO EN LAS AGENCIAS Y CABECERA MUNICIPAL | COMITÉ DE PADRES DE FAMILIA Y DE ESCUELAS | AGENTE MUNICIPAL EN COORDINACION CON EL REGIDOR DE DESARROLLO RURAL | FINANZAS, ICAPET | CONACULTA, CDI SEDESOL |
| CONTRUCCION DE CENTRO RECREATIVO | COMITÉ DE PADRES DE FAMILIA Y DE ESCUELAS | REGIDOR DE OBRAS Y REGIDOR DE DESARROLLO RURAL | FINANZAS, ICAPET (SERVICIO ESTATAL DEL EMPLEO) | CONACULTA, CDI SEDESOL |
| INSTALACION DE TALLER ARTESANAL | COMITÉ DE PADRES DE FAMILIA Y DE ESCUELAS | REGIDOR DE OBRAS Y REGIDOR DE DESARROLLO RURAL, DIF | FINANZAS, ICAPET SERVICIO ESTATAL DEL EMPLEO (Fomento al empleo) | CONACULTA, CDI SEDESOL |
| CONSTRUCCION AULAS PARA EDUCACION GENERAL | AGENTE MUNICIPAL | REGIDOR DE OBRAS Y REGIDOR DE DESARROLLO RURAL | FINANZAS ICAPET SERVICIO ESTATAL DEL EMPLEO (Fomento al empleo), IEEA | CONACULTA, CDI SEDESOL |
| CURSOS DE BORDADO Y TEJIDO | | REGIDOR DE DESARROLLO RURAL, DIF | ICAPET SERVICIO ESTATAL DEL EMPLEO | CONACULTA, CDI |
| CURSO DE VALORES SOCIALES | | REGIDOR DE DESARROLLO RURAL, DIF | ICAPET SERVICIO ESTATAL DEL EMPLEO | CONACULTA, CDI SEDESOL |
| CURSO DE RELACIONES HUMANAS | | REGIDOR DE DESARROLLO RURAL, DIF | ICAPET SERVICIO ESTATAL DEL EMPLEO | CONACULTA, CDI SEDESOL |

PLAN MUNICIPAL DE DESARROLLO RURAL

| MATRIZ DE INVOLUCRADOS EN EL PLAN | | | | |
|--|-------------------------------------|---|---|--|
| PROYECTO ESTRATÉGICO 5 INCREMENTO DE LA DISPONIBILIDAD DE AGUA EN EL TERRITORIO MUNICIPAL | INVOLUCRADOS DE LA COMUNIDAD | INVOLUCRADOS DEL SECTOR PUBLICO | | |
| | | DEPENDENCIAS MUNICIPALES | DEPENDENCIAS ESTATALES | DEPENDENCIAS FEDERALES |
| REFORESTACION DE LAS AREAS CON PROBLEMA DE EROSION | COMISARIADO DE BIENES COMUNALES | AGENTE MUNICIPAL Y REGIDOR DE DESARROLLO RURAL | SEDER (producción sustentable) SERVICIO ESTATAL DEL EMPLEO | SEMARNAT CONAFOR (PROARBOL, |
| INSTALACION DE VIVEROS | COMISARIADO DE BIENES COMUNALES | AGENTE MUNICIPAL Y REGIDOR DE DESARROLLO RURAL | SEDER (producción sustentable) SERVICIO ESTATAL DEL EMPLEO | SEMARNAT CONAFOR (PROARBOL, |
| INSTALACION DE TANQUES BIODIGESTORES | COMISARIADO DE BIENES COMUNALES | AGENTE MUNICIPAL Y REGIDOR DE DESARROLLO RURAL | SEDER (producción sustentable) SERVICIO ESTATAL DEL EMPLEO | |
| INSTALACION DE PLANTA DE TRATAMIENTO DE AGUAS RESIDUALES | COMISARIADO DE BIENES COMUNALES | AGENTE MUNICIPAL Y REGIDOR DE DESARROLLO RURAL | SEDER (producción sustentable) SERVICIO ESTATAL DEL EMPLEO | CONAGUA, SEDESOL, PROGRAMA DE EMPLEO TEMPORAL |
| ERRADICA ENFERMEDADES DE ARBOLES | COMISARIADO DE BIENES COMUNALES | AGENTE MUNICIPAL Y REGIDOR DE DESARROLLO RURAL | SEDER (producción sustentable) SERVICIO ESTATAL DEL EMPLEO | SEMARNAT (Programa de CONAFOR (PROARBOL, |
| CONSTRUCCION DE OLLAS DE CAPTACION DE AGUA | COMISARIADO DE BIENES COMUNALES | AGENTE MUNICIPAL Y REGIDOR DE DESARROLLO RURAL | SERVICIO ESTATAL DE EMPLEO , SEDER | SEMARNAT (Regulación de la ZOFEMAT, CONAFOR SAGARPA |
| CAPACITACION PARA USO SUSTENTABLE DEL AGUA | COMISARIADO DE BIENES COMUNALES | AGENTE MUNICIPAL Y REGIDOR DE DESARROLLO RURAL | SEDER (programa Soporte) CEA (Programa cultura del agua) | CONANP , CONAFOR SEMARNAT CECADUSE , CONAGUA |
| CAPACITACION PARA EL BUEN MANEJO DE LA BASURA | COMISARIADO DE BIENES COMUNALES | AGENTE MUNICIPAL Y REGIDOR DE SALUD REGIDOR DE DESARROLLO RURAL | SEDER (programa Soporte)CEA (Programa cultura del agua) | CONANP CONAFOR SEMARNAT CECADUSE , CONAGUA |
| CURSO DE CAPACITACION PARA EL MEJOR APROVECHAMIENTO DE LOS RECURSOS NATURALES | COMISARIADO DE BIENES COMUNALES | AGENTE MUNICIPAL Y REGIDOR DE DESARROLLO RURAL | SEDER (programa Soporte) ICAPET | CONANP (CONAFOR SEMARNAT ZOFEMAT, SAGARPA |

PLAN MUNICIPAL DE DESARROLLO RURAL

| MATRIZ DE INVOLUCRADOS EN EL PLAN | | | | |
|---|-------------------------------------|--|---|---|
| PROYECTO ESTRATÉGICO 6 MEJORAMIENTO DE PRODUCCIÓN EN LA COMUNIDAD | INVOLUCRADOS DE LA COMUNIDAD | INVOLUCRADOS DEL SECTOR PUBLICO | | |
| | | DEPENDENCIAS MUNICIPALES | DEPENDENCIAS ESTATALES | DEPENDENCIAS FEDERALES |
| INSTALACION DE TALLERES DE CARPINTERIA | COMISARIADO DE BIENES COMUNALES | | SEDER (Activos Productivos) FINANCIERA RURAL (Programa de financiamiento para la adquisición de maquinaria) | SEDESOL SAGARPA |
| TECNIFICAION DE RIEGO | | AGENTE DE OLICIA PRESIDENTE Y CABILDO | CEA (PROGRAMA DE AGUA LIMPIA), SEDER (Activos productivos) | SEMARNAT SAGARPA |
| UNIFICACION DE PRODUCTORES PARA ESTANDARIZACION DE PRECIOS DE FRUTAS Y VERDURAS | COMISARIA DE BIENES COMUNALES | REGIDOR DE MERCADO PRESIDENTE MUNICIPAL | | |
| USO Y ADQUISICION DE BIOESPACIO | COMISARIA DE BIENES COMUNALES | REGIDOR DE DESARROLLO RURAL | SEDER (Activos productivos) FINANCIERA RURAL | SEDESOL SAGARPA |
| ADQUISICION DE ARBOLES FRUTALES | COMISARIA DE BIENES COMUNALES | REGIDOR DE DESARROLLO RURAL | SEDER (Activos productivos) FINANCIERA RURAL | SEDESOL SAGARPA (|
| IMPLEMENTACION DE HUERTOS FAMILIARES | COMISARIADO DE BIENES COMUNALES | REGIDOR DE DESARROLLO RURAL | SEDER (Activos productivos) FINANCIERA RURAL | SEDESOL SAGARPA (|
| MEJORAMIENTO DE PLANTA DE ARBOLES FRUTALES | COMISARIADO DE BIENES COMUNALES | REGIDOR DE DESARROLLO RURAL | SEDER (Activos productivos) FINANCIERA RURAL) | |
| IMPLEMENTACION DE GRANJAS FAMILIARES | COMISARIADO DE BIENES COMUNALES | REGIDOR DE DESARROLLO RURAL | SEDER (Activos productivos) FINANCIERA RURAL) | SEDESOL SAGARPA (|
| CONTRUCCION DE INVERNADEROS DE VERDURAS | COMISARIADO DE BIENES COMUNALES | REGIDOR DE DESARROLLO RURAL | SEDER (Activos productivos) FINANCIERA RURAL | SEDESOL (Programa de opciones productivas) SAGARPA |
| ADQUISICION DE MAQUINARIA PARA LA ELABORACION DE MUEBLES | COMISARIADO DE BIENES COMUNALES | PRESIDENTE MUNICIPAL Y REGIDOR DE DESARROLLO RURAL | SEDER (Activos productivos) FINANCIERA RURAL | SEDESOL SAGARPA |
| CAPACITACION A LOS PRODUCTORES PARA SELECCIÓN DE SEMILLA | COMISARIAO DE BIENES COMUNALES | | SEDER (PROGRAMA SOPORTE) ICAPET, | CONANP CONAFOR (SEMARNAT ZOFEMAT, SAGARPA (Programa PROCAMPO, |
| ASESORIA TECICA PARA CONTROL DE PLAGAS Y USO DE ABONOS ORGANICOS | COMISARIAO DE BIENES COMUNALES | PRESIDENTE MUNICIPAL Y REGIDOR DE DESARROLLO RURAL | SEDER (PROGRAMA SOPORTE) ICAPET, | SEDESOL SAGARPA PROCAMPO) |

6.5 ESTIMACION DE LA INVERSION

| FORTALECIMIENTO EN LA INFRAESTRUCTURA Y EQUIPO MUNICIPAL PARA BRINDAR MEJORES SERVICIOS A LA COMUNIDAD | | |
|---|--|------------------------|
| PROYECTO | METAS | INVERSION |
| Fomento : mejores servicios municipales para la comunidad | Ampliación de la red de agua potable en guerrero grande, Benito Juárez, Morelos, ndoyonoyuji, progreso y la cabecera municipal que beneficiara a todas las comunidades | \$3,800,000.00 |
| | Adquisición de vehículos oficiales para las agencias de la Yucuiji, Ndoyocoyo, Ndoyonoyuji, Guerrero Grande, Benito Juárez, Progreso, Vicente Guerrero y Mier y Terán | \$1,050,000.00 |
| | Adquisición de maquinaria para revestimiento de caminos | \$750,000.00 |
| | Adquisición de mobiliario y equipo para el servicio de las autoridades municipales y agencias municipales y de policía | \$215,000.00 |
| Infraestructura construcción, ampliación y mantenimiento a la infraestructura publica | Pavimentación y ampliación de calles en la cabecera municipal y agencias | \$9,500,000.00 |
| | Revestimiento de los caminos de acceso a las agencias | \$2,200,000.00 |
| | Ampliación y rehabilitación de la red de energía eléctrica en el municipio y localidades (ampliación y rehabilitación de la red de energía eléctrica en las agencias de mier y Terán, Progreso, independencia, ndoyocoyo, Morelos, Benito Juárez, cabecera municipal, guerrero grande) | \$15,540,000.00 |
| | Construcción de la planta de tratamiento de aguas residuales | \$650,000.00 |
| | Construcción del sistema del drenaje sanitario del municipio | \$550,000.00 |
| | Construcción de viviendas en beneficio de familias de escasos recursos | \$9,750,000.00 |
| | Reconstrucción de las canchas municipales | \$450,000.00 |
| TOTAL | | \$44,455,000.00 |

| ESCUELA DIGNA PARA TODOS | | |
|---|--|-----------------------|
| PROYECTO | METAS | INVERSION |
| Fomento de actividades deportivas en las instituciones | Reconstrucción de la cancha de básquet bol de la escuela primaria de Mier y Terán | \$255,000.00 |
| Infraestructura construir y darle mantenimiento a las infraestructuras educativas | Construcción de aulas de para educación preescolar y primaria en Vicente Guerrero, Independencia y Ndoyonoyuji | \$785,000.00 |
| | Construcción de aulas para la secundaria de conafe en la Agencia de Yucuiji | \$260,500.00 |
| TOTAL | | \$1,300,500.00 |

PLAN MUNICIPAL DE DESARROLLO RURAL

| MANTENIMIENTO, AMPLIACIÓN Y CONSTRUCCIÓN DE LA INFRAESTRUCTURA Y EQUIPO DE LAS CASAS DE SALUD Y UNIDADES MEDICAS RURALES | | |
|---|--|-----------------------|
| PROYECTO | METAS | INVERSION |
| Fomento servicios de salud | Construcción de clínicas en la agencia de Morelos y Ndoyonoyuji | \$515,000.00 |
| | Construcción de casas de salud en la agencia de Vicente Guerrero | \$285,000.00 |
| Infraestructura: construcción y ampliación de las casas de salud y umr | Adquisición de medicamento mas prioritario para las casas de salud y UMR | \$135,000.00 |
| | Equipamiento de casas de salud y UMR | \$425,875.00 |
| TOTAL | | \$1,360,875.00 |

| FOMENTAR LA CULTURA, EDUCACIÓN Y VALORES SOCIALES | | |
|---|---|-----------------------|
| PROYECTO | METAS | INVERSION |
| Fomento: la cultura indígena y valores sociales | Formar bandas de música indígena de viento en las agencias y cabecera municipal | \$650,000.00 |
| Organización: formar una banda de música formar un comité de desarrollo social formar comités de gestión | Construcción de centro recreativo | \$1,350,000.00 |
| Infraestructura: construcción de un centro recreativo | Instalación de centros de computo equipados instalación | \$95,000.00 |
| | Construcción aulas para educación general | \$225,000.00 |
| Capacitación: a niños, jóvenes y comunidad en general sobre valores sociales y relaciones humanas | Cursos de bordado y tejido | \$23,000.00 |
| | Curso de valores sociales | \$18,000.00 |
| | Curso de relaciones humanas | \$18,000.00 |
| TOTAL | | \$2,379,000.00 |

| INCREMENTO DE LA DISPONIBILIDAD DE AGUA EN EL TERRITORIO MUNICIPAL | | |
|--|---|-----------------------|
| PROYECTO | METAS | INVERSION |
| Fomento: la reforestación como una alternativa | Reforestación de las áreas con problema de erosión | \$800,000.00 |
| | Instalación de viveros | \$1,800,000.00 |
| | Instalación de tanques biodigestores | \$550,000.00 |
| | Instalación de planta de tratamiento de aguas residuales | \$1,545,000.00 |
| Infraestructura: construcción de un centro recreativo | Erradica enfermedades de arboles | \$350,000.00 |
| | Construcción de ollas de captación de agua | \$1,350,000.00 |
| Capacitación: reforestación en las áreas de erosión, aprender a cuidar el agua, | Capacitación para uso sustentable del agua | \$45,000.00 |
| | Capacitación para el buen manejo de la basura | \$45,000.00 |
| | Curso de capacitación para el mejor aprovechamiento de los recursos naturales | \$65,000.00 |
| TOTAL | | \$6,550,000.00 |

| MEJORAMIENTO DE PRODUCCIÓN EN LA COMUNIDAD | | |
|---|---|-----------------------|
| PROYECTO | METAS | INVERSION |
| Fomento: utilización de sistemas de riego y madera | Instalación de talleres de carpintería | \$1,500,000.00 |
| | Tecnificación de riego | \$200,000.00 |
| | Tecnificación de elaboración de muebles | \$150,000.00 |
| Organización: integrar un comité para la puesta en marcha y seguimiento de dicho proyecto | Unificación de productores para estandarización de precios de frutas y verduras | \$35,000.00 |
| | Uso y adquisición de bioespacio | \$175,000.00 |
| | Adquisición de árboles frutales | \$85,000.00 |
| | Implementación de huertos familiares | \$55,000.00 |
| | Mejoramiento de planta de árboles frutales | \$80,000.00 |
| Infraestructura: adquisición tecnología agrícola | Implementación de granjas familiares | \$50,000.00 |
| | Construcción de invernaderos de verduras | \$525,000.00 |
| | Adquisición de maquinaria para la elaboración de muebles | \$650,000.00 |
| Capacitar a los productores del maíz, frijol, muebles, pulque, artesanías para mejorar sus productos | Capacitación a los productores para selección de semilla | \$65,000.00 |
| | Asesoría técnica para control de plagas y uso de abonos orgánicos | \$55,000.00 |
| | Cursos de artesanías | \$25,000.00 |
| | Curso de medicina tradicional | \$25,000.00 |
| | Curso de elaboración de muebles | \$55,000.00 |
| TOTAL | | \$2,230,000.00 |

| | |
|--|------------------------|
| FORTALECIMIENTO EN LA INFRAESTRUCTURA Y EQUIPO MUNICIPAL PARA BRINDAR MEJORES SERVICIOS A LA COMUNIDAD | \$44,455,000.00 |
| ESCUELA DIGNA PARA TODOS | \$1,300,500.00 |
| MANTENIMIENTO, AMPLIACIÓN Y CONSTRUCCIÓN DE LA INFRAESTRUCTURA Y EQUIPO DE LAS CASAS DE SALUD Y UNIDADES MEDICAS RURALES | \$1,360,875.00 |
| FOMENTAR LA CULTURA, EDUCACIÓN Y VALORES SOCIALES | \$2,379,000.00 |
| INCREMENTO DE LA DISPONIBILIDAD DE AGUA EN EL TERRITORIO MUNICIPAL | \$6,550,000.00 |
| MEJORAMIENTO DE PRODUCCIÓN EN LA COMUNIDAD | \$2,230,000.00 |
| GRAN TOTAL DE INVERSION | \$58,275,375.00 |

6.6 PUESTA EN MARCHA DEL PLAN

6.6.1. PROGRAMA DE ACTIVIDADES Y SEGUIMIENTO

Proyectos de corto mediano y largo plazo

Corto plazo hasta un año

Mediano plazo más de 1 año y medio hasta 3 años

Largo plazo de 3 años y medio hasta 10 años

Muchos de estos proyectos serian realizados a corto plazo contando con el recurso financiero pero derivado de las gestiones y trámites ante la dependencia que se vuelven burocráticos se salen de nuestros alcances y pasan a realizarse a mediano y largo plazo.

PROYECTO ESTRATEGICO: FORTALECIMIENTO EN LA INFRAESTRUCTURA Y EQUIPO MUNICIPAL PARA BRINDAR MEJORES SERVICIOS A LA COMUNIDAD

| OBJETIVO GENERAL | OBJETIVOS ESPECIFICOS | RESULTADOS ESPERADOS | ACTIVIDADES | RESPONSABLES | RECURSOS NECESARIOS | FECHA | TIEMPO |
|---|---|---|--|--|--|----------|-------------|
| PROYECTO 1 MEJORAR LA CALIDAD DE LOS SERVICIOS PUBLICOS | AMPLIACION DE SERVICIOS BASICOS | QUE TODOS LOS HABITANTES CUENTEN CON LOS SERVICIOS BASICOS | AMPLIACION DE LA RED DE AGUA POTABLE EN GUERRERO GRANDE, BENITO JUAREZ, MORELOS, NDOYONUYUJI, PROGRESO Y LA CABECERA MUNICIPAL QUE BENEFICIARA A TODAS LAS COMUNIDADES | AGENTES MUNICIPALES Y DE POLICIA, REGIDOR DE OBRAS, REGIDOR DE HACIENDA Y PRESIDENTE MUNICIPAL | CON PARTE DEL RAMO 33 Y COORDINACION DE DEPENDENCIAS | DIC-2011 | CORTO PLAZO |
| | ADQUISICION DE MAQUINARIAS DE SERVICIOS | QUE LAS AUTORIDADES CUENTEN CON UN MEDIO OFICIAL DE TRANSPORTE | ADQUISICIÓN DE VEHÍCULOS OFICIALES PARA LAS AGENCIAS DE LA YUCUIJI, NDOYOCOYO, NDOYONUYUJI, GUERRERO GRANDE, BENITO JUAREZ, PROGRESO, VICENTE GUERRERO Y MIER Y TERAN | AGENTES MUNICIPALES Y DE POLICIA, REGIDOR DE HACIENDA Y PRESIDENTE MUNICIPAL | CON PARTE DEL RAMO 33 Y COORDINACION DE DEPENDENCIAS | DIC-2011 | CORTO PLAZO |
| | | ADQUIRIR EQUIPOS DE OFICINA PARA SERVICIOS | ADQUISICIÓN DE MAQUINARIA PARA REVESTIMIENTO DE CAMINOS | REGIDOR DE HACIENDA, PRESIDENTE MUNICIPAL | CON PARTE DEL RAMO 33 Y COORDINACION DE DEPENDENCIAS | DIC-2011 | CORTO PLAZO |
| | | ADQUIRIR EQUIPOS DE OFICINA PARA SERVICIOS | ADQUISICIÓN DE MOBILIARIO Y EQUIPO PARA EL SERVICIO DE LAS AUTORIDADES MUNICIPALES Y AGENCIAS MUNICIPALES Y DE POLICÍA | AGENTES MUNICIPALES Y DE POLICIA, REGIDOR DE HACIENDA Y PRESIDENTE MUNICIPAL | CON PARTE DEL RAMO 33 Y COORDINACION DE DEPENDENCIAS | DIC-2011 | CORTO PLAZO |
| PROYECTO 2 QUE TODOS LOS HABITANTES CUENTEN CON SERVICIOS Y UN LUGARES APROPIADOS PARA REALIZAR SUS ACTIVIDADES | QUE LAS CALLES CAMINOS E INFRAESTRUCTURA PUBLICA ESTE EN BUENAS CONDICIONES | QUE LAS CALLES ESTEN PAVIMENTADAS | TRAZAR Y PAVIMENTAR CALLES | AGENTES MUNICIPALES Y DE POLICIA, REGIDOR DE OBRAS, REGIDOR DE HACIENDA Y PRESIDENTE MUNICIPAL | CON PARTE DEL RAMO 33 Y COORDINACION DE DEPENDENCIAS | DIC-2011 | CORTO PLAZO |
| | | QUE LOS CAMINOS ESTÉN EN BUENAS CONDICIONES PARA QUE SE PUEDA ABRIR UN MERCADO COMPETENTE | REVESTIMIENTO DE LOS CAMINOS DE ACCESO A LAS AGENCIAS | AGENTES MUNICIPALES Y DE POLICIA, REGIDOR DE OBRAS, REGIDOR DE HACIENDA Y PRESIDENTE MUNICIPAL | CON PARTE DEL RAMO 33 Y COORDINACION DE DEPENDENCIAS | DIC-2011 | CORTO PLAZO |
| | | QUE TODOS LOS HABITANTES CUENTEN CON LOS SERVICIOS BASICOS | CONSTRUCCION DE LA PLANTA DE TRATAMIENTO DE AGUAS RESIDUALES | AGENTES MUNICIPALES Y DE POLICIA, REGIDOR DE OBRAS, REGIDOR DE HACIENDA Y PRESIDENTE MUNICIPAL | CON PARTE DEL RAMO 33 Y COORDINACION DE DEPENDENCIAS | DIC-2011 | CORTO PLAZO |
| | | | CONSTRUCCION DEL SISTEMA DEL DRENAJE SANITARIO DEL MUNICIPIO | AGENTES MUNICIPALES Y DE POLICIA, REGIDOR DE OBRAS, REGIDOR DE HACIENDA Y PRESIDENTE MUNICIPAL | CON PARTE DEL RAMO 33 Y COORDINACION DE DEPENDENCIAS | DIC-2011 | CORTO PLAZO |
| | | | CONSTRUCCIÓN DE VIVIENDAS EN BENEFICIO DE FAMILIAS DE ESCASOS RECURSOS | AGENTES MUNICIPALES Y DE POLICIA, REGIDOR DE OBRAS, REGIDOR DE HACIENDA Y PRESIDENTE MUNICIPAL | CON PARTE DEL RAMO 33 Y COORDINACION DE DEPENDENCIAS | DIC-2011 | CORTO PLAZO |
| | | | RECONSTRUCCIÓN DE LAS CANCHAS MUNICIPALES | AGENTES MUNICIPALES Y DE POLICIA, REGIDOR DE OBRAS, REGIDOR DE HACIENDA Y PRESIDENTE MUNICIPAL | CON PARTE DEL RAMO 33 Y COORDINACION DE DEPENDENCIAS | DIC-2011 | CORTO PLAZO |

PROYECTO ESTRATEGICO ESCUELAS DIGNAS PARA TODOS

| OBJETIVO GENERAL | OBJETIVOS ESPECIFICOS | RESULTADOS ESPERADOS | ACTIVIDADES | RESPONSABLES | RECURSOS NECESARIOS | FECHA | TIEMPO |
|---|--|---|--|---|---|------------|-------------|
| PROYECTO 3 FOMENTAR ACTIVIDADES DEPORTIVAS EN LAS ESCUELAS | QUE LAS ESCUELAS CUENTEN CON CANCHAS DEPORTIVAS | QUE LAS ESCUELAS CUENTEN CON AREAS RECREATIVAS | RECONSTRUCCION DE LA CANCHA DE BASQUET BOOL DE LA ESCUELA PRIMARIA DE MIER Y TERAN | COMISION DE DESARROLLO RURAL EN COORDINACIÓN CON LOS COMITÉS DE PADRES DE FAMILIA Y AGENTES MUNICIPALES | COOPERACION DE PADRES DE FAMILIA Y DEPENDENCIAS GUBERNAMENTALES | ENERO 2012 | CORTO PLAZO |
| PROYECTO 4 QUE LAS ESCUELAS CUENTEN CON LA INFRAESTRUCTURA ADECUADA PARA BRINDAR MEJOR SERVICIO A LOS ALUMNOS | QUE LAS ESCUELAS CUENTEN CON LA INFRAESTRUCTURA ADECUADA | QUE LAS AULAS DE LAS ESCUELAS CUENTEN CON LOS SERVICIOS BÁSICOS Y ESTÉN EN BUENAS CONDICIONES | CONSTRUCCION DE AULAS DE PARA EDUCACION PREESCOLAR Y PRIMARIA EN VICENTE GUERRERO, INDEPENDENCIA Y NDOYONUYUJI | COMISION DE DESARROLLO RURAL EN COORDINACIÓN CON LOS COMITÉS DE PADRES DE FAMILIA Y AGENTES MUNICIPALES | COOPERACION DE PADRES DE FAMILIA Y DEPENDENCIAS GUBERNAMENTALES | ENERO 2012 | CORTO PLAZO |
| | | | CONSTRUCCION DE AULAS PARA LA SECUNDARIA DE CONAFE EN LA AGENCIA DE YUCUIJI | COMISION DE DESARROLLO RURAL EN COORDINACIÓN CON Y AGENTES MUNICIPALES | COOPERACION DE PADRES DE FAMILIA Y DEPENDENCIAS GUBERNAMENTALES | ENERO 2012 | CORTO PLAZO |

PROYECTO ESTRATÉGICO: MANTENIMIENTO, AMPLIACIÓN Y CONSTRUCCIÓN DE LA INFRAESTRUCTURA Y EQUIPO DE LAS CASAS DE SALUD Y UNIDADES MÉDICAS RURALES

| OBJETIVO GENERAL | OBJETIVOS ESPECIFICOS | RESULTADOS ESPERADOS | ACTIVIDADES | RESPONSABLES | RECURSOS NECESARIOS | FECHA | TIEMPO |
|--|--|--|--|---|---|--------------|-------------|
| PROYECTO 5 QUE LOS SERVICIOS DE SALUD SEAN DE MEJOR CALIDAD | QUE LAS UMR Y CASAS DE SALUD CUENTEN CON LOS SERVICIOS BASICOS | QUE TENGAN ESPACIOS NECESARIOS PARA LA REALIZACIÓN DE TALLERES Y CAPACITACIONES TODAS LAS UMR Y CASAS DE SALUD | CONSTRUCCION DE CLINICAS EN LA AGENCIA DE MORELOS Y NDOYONUYUJI | AGENTES MUNICIPALES Y DE POLICIA, REGIDOR DE OBRAS, REGIDOR DE SALUD Y PRESIDENTE MUNICIPAL | PARTE DEL RAMO 33 EN COORDINACIÓN CON DEPENDENCIAS DE GOBIERNO E INSTITUCIONES PUBLICAS | FEBRERO 2012 | CORTO PLAZO |
| | | | CONSTRUCCION DE CASAS DE SALUD EN LA AGENCIA DE VICENTE GUERRERO | AGENTES MUNICIPALES Y DE POLICIA, REGIDOR DE OBRAS, REGIDOR DE SALUD Y PRESIDENTE MUNICIPAL | PARTE DEL RAMO 33 EN COORDINACIÓN CON DEPENDENCIAS DE GOBIERNO E INSTITUCIONES PUBLICAS | FEBRERO 2012 | CORTO PLAZO |
| | AMPLIACION Y EQUIPAMIENTO DE LAS CASAS DE SALUD Y UMR | QUE LAS CASAS DE SALUD Y UMR CUENTE CON EL EQUIPO Y MEDICAMENTO NECESARIO PARA ATENDER A LOS HABITANTES | ADQUISICION DE MEDICAMENTO MAS PRIORITARIO PARA LAS CASAS DE SALUD Y UMR | AGENTES MUNICIPALES Y DE POLICIA, REGIDOR DE OBRAS, REGIDOR DE SALUD Y PRESIDENTE MUNICIPAL | PARTE DEL RAMO 33 EN COORDINACIÓN CON DEPENDENCIAS DE GOBIERNO E INSTITUCIONES PUBLICAS | FEBRERO 2012 | CORTO PLAZO |
| | | | EQUIPAMIENTO DE CASAS DE SALUD Y UMR | AGENTES MUNICIPALES Y DE POLICIA, REGIDOR DE OBRAS, REGIDOR DE SALUD Y PRESIDENTE MUNICIPAL | PARTE DEL RAMO 33 EN COORDINACIÓN CON DEPENDENCIAS DE GOBIERNO E INSTITUCIONES PUBLICAS | FEBRERO 2012 | CORTO PLAZO |

PLAN MUNICIPAL DE DESARROLLO RURAL

PROYECTO ESTRATÉGICO: FOMENTAR LA CULTURA, EDUCACION Y VALORES SOCIALES

| OBJETIVO GENERAL | OBJETIVOS ESPECIFICOS | RESULTADOS ESPERADOS | ACTIVIDADES | RESPONSABLES | RECURSOS NECESARIOS | FECHA | TIEMPO |
|--|--|---|--|---|--|------------|---------------|
| PROYECTO 6 FOMENTAR Y CONSERVAR LA CULTURA INDIGENA INDIGENA Y VALORES SOCIALES | QUE LAS AGENCIAS CUENTEN CON SUS BANDAS DE VIENTO | BANDAS DE MUSICA CON INSTRUMENTOS Y CAPACITACIÓN | GESTIONAR INSTRUMENTOS Y CAPACITACIÓN | AGENTE MUNICIPAL, COMITÉ DE ESCUELAS , REGIDOR DE CULTURA Y RECREACION Y PRESIDENTE MUNICIPAL | GESTION ANTE DEPENDENCIAS COOPERACION DE COMITES Y VECINOS | MARZO 2012 | MEDIANO PLAZO |
| PROYECTO 7 RESCATAR Y CONSERVAR LOS VALORES SOCIALES MEDIANTE LA IMPLEMENTACIÓN DE UN CENTRO RECREATIVO | QUE LOS JÓVENES TENGAN ESPACIOS PARA ACTIVIDADES DEPORTIVAS Y CULTURALES | CONSTRUCCION DE CENTRO RECREATIVO | GESTIONAR PARA CONSTRUCCION | REGIDOR DE OBRAS, EN COORDINACION CON PADRES DE FAMILIA DE LAS LOCALIDADES | PARTE DEL RAMO 33 Y RECURSO DEL GOBIERNO FEDERAL Y ESTATL | MARZO 2012 | MEDIANO PLAZO |
| | | INSTALACION DE CENTROS DE COMPUTO EQUIPADOS INSTALACION | GESTIONAR PARA CONSTRUCCION | REGIDOR DE OBRAS, EN COORDINACION CON PADRES DE FAMILIA DE LAS LOCALIDADES | PARTE DEL RAMO 33 Y RECURSO DEL GOBIERNO FEDERAL Y ESTATL | MARZO 2012 | MEDIANO PLAZO |
| | | CONSTRUCCION AULAS PARA EDUCACION GENERAL | GESTIONAR PARA CONSTRUCCION | REGIDOR DE OBRAS, EN COORDINACION CON PADRES DE FAMILIA DE LAS LOCALIDADES | PARTE DEL RAMO 33 Y RECURSO DEL GOBIERNO FEDERAL Y ESTATL | MARZO 2012 | MEDIANO PLAZO |
| PROYECTO 8 CAPACITAR A LA POBLACIONEN LA CONSERVACION DE LOS VALORES CULTURALES | GESTIONAR CAPACITACIONES Y TALLERES | CURSOS DE BORDADO Y TEJIDO | GESTIONAR LOS CURSO E INSTRUCTORES PARA DICHAS METAS | REGIDOR DE DESARROLLO Y CULTURA, COMITÉ DIF, PRESIDENTE MUNICIPAL | GESTIONES A DEPENDENCIAS ESTATALES Y FEDERALES | MARZO 2012 | MEDIANO PLAZO |
| | | CURSO DE VALORES SOCIALES | GESTIONAR LOS CURSO E INSTRUCTORES PARA DICHAS METAS | REGIDOR DE DESARROLLO Y CULTURA, COMITÉ DIF, PRESIDENTE MUNICIPAL | GESTIONES A DEPENDENCIAS ESTATALES Y FEDERALES | MARZO 2012 | MEDIANO PLAZO |
| | | CURSO DE RELACIONES HUMANAS | GESTIONAR LOS CURSO E INSTRUCTORES PARA DICHAS METAS | REGIDOR DE DESARROLLO Y CULTURA, COMITÉ DIF, PRESIDENTE MUNICIPAL | GESTIONES A DEPENDENCIAS ESTATALES Y FEDERALES | MARZO 2012 | MEDIANO PLAZO |

PROYECTO ESTRATÉGICO: INCREMENTO DE LA DISPONIBILIDAD DE AGUA EN EL TERRITORIO MUNICIPAL

| OBJETIVO GENERAL | OBJETIVOS ESPECIFICOS | RESULTADOS ESPERADOS | ACTIVIDADES | RESPONSABLES | RECURSOS NECESARIOS | FECHA | TIEMPO |
|--|---|--|---------------------------------|---|--|-----------|-------------|
| PROYECTO 9 FOMENTAR LA REFORESTACION Y EL BUEN USO DEL AGUA | REFORESTAR PARTES EROSIONADAS DEL MUNICIPIO | REFORESTACION DE LAS AREAS CON PROBLEMA DE EROSION | GESTIONAR ANTE LAS DEPENDENCIAS | COMISARIADO DE BIENES COMUNALES | MEDIANTE TEQUIOS Y GESTION EN LAS DEPENDENCIAS Y GESTION A DEPENDENCIA FEDERALES Y ESTATALES | MAYO 2012 | CORTO PLAZO |
| | | INSTALACION DE VIVEROS | GESTIONAR ANTE LAS DEPENDENCIAS | COMISARIADO DE BIENES COMUNALES | MEDIANTE TEQUIOS Y GESTION EN LAS DEPENDENCIAS Y GESTION A DEPENDENCIA FEDERALES Y ESTATALES | MAYO 2012 | CORTO PLAZO |
| | | ERRADICA ENFERMEDADES DE ARBOLES | GESTIONAR ANTE LAS DEPENDENCIAS | COMISARIADO DE BIENES COMUNALES, REGIDOR DE ECOLOGIA, REGIDOR DE OBRAS Y PRESIDENTE MUNICIPAL | MEDIANTE TEQUIOS Y GESTION EN LAS DEPENDENCIAS Y GESTION A DEPENDENCIA FEDERALES Y ESTATALES | MAYO 2012 | CORTO PLAZO |
| | HACER BUEN MANEJO DEL AGUA | INSTALACION DE TANQUES BIODIGESTORES | GESTIONAR ANTE LAS DEPENDENCIAS | COMISARIADO DE BIENES COMUNALES | MEDIANTE TEQUIOS Y GESTION EN LAS DEPENDENCIAS Y GESTION A DEPENDENCIA FEDERALES Y ESTATALES | MAYO 2012 | CORTO PLAZO |
| | | INSTALACION DE PLANTA DE TRATAMIENTO DE AGUAS RESIDUALES | GESTIONAR ANTE LAS DEPENDENCIAS | COMISARIADO DE BIENES COMUNALES, REGIDOR DE ECOLOGIA, REGIDOR DE OBRAS Y PRESIDENTE MUNICIPAL | PARTE DEL RAMO 33 Y GESTION EN LAS DEPENDENCIAS FEDERALES Y ESTATALES | MAYO 2012 | CORTO PLAZO |
| | | CONSTRUCCION DE OLLAS DE CAPTACION DE AGUA | GESTIONAR ANTE LAS DEPENDENCIAS | COMISARIADO DE BIENES COMUNALES, REGIDOR DE ECOLOGIA, REGIDOR DE OBRAS Y PRESIDENTE MUNICIPAL | PARTE DEL RAMO 33 Y GESTION EN LAS DEPENDENCIAS FEDERALES Y ESTATALES | MAYO 2012 | CORTO PLAZO |
| C QUE LOS HABITANTES APRENDAN A A REFORESTAR CUIDAR EL AGUA, Y EL MEDIO MBBIENTE | UTILIZACION DEL AGUA DE FORMA ADECUADA | CAPACITACION PARA USO SUSTENTABLE DEL AGUA | GESTIONAR ANTE LAS DEPENDENCIAS | COMISARIADO DE BIENES COMUNALES, REGIDOR DE ECOLOGIA | MEDIANTE TEQUIOS Y GESTION EN LAS DEPENDENCIAS Y GESTION A DEPENDENCIA FEDERALES Y ESTATALES | MAYO 2012 | CORTO PLAZO |
| | CAPACITACIONES DE EDUCACION AMBIENTAL | MANEJO DE LA BASURA | GESTIONAR ANTE LAS DEPENDENCIAS | COMISARIADO DE BIENES COMUNALES, REGIDOR DE ECOLOGIA | MEDIANTE TEQUIOS Y GESTION EN LAS DEPENDENCIAS Y GESTION A DEPENDENCIA FEDERALES Y ESTATALES | MAYO 2012 | CORTO PLAZO |
| | | APROVECHAMIENTO DE LOS RECURSOS NATURALES | GESTIONAR ANTE LAS DEPENDENCIAS | COMISARIADO DE BIENES COMUNALES, REGIDOR DE ECOLOGIA | MEDIANTE TEQUIOS Y GESTION EN LAS DEPENDENCIAS Y GESTION A DEPENDENCIA FEDERALES Y ESTATALES | MAYO 2012 | CORTO PLAZO |

PROYECTO ESTRATEGICO: MEJORAMIENTO DE PRODUCCIÓN EN LA COMUNIDAD

| OBJETIVO GENERAL | OBJETIVOS ESPECIFICOS | RESULTADOS ESPERADOS | ACTIVIDADES | RESPONSABLES | RECURSOS NECESARIOS | FECHA | TIEMPO | |
|--|---|---|--|--|---|--|-------------|-------------|
| PROYECTO 11 QUE LOS PRODUCTORES UTILICEN SISTEMAS DE RIEGO TECNIFICADOS PARA SUS CULTIVOS | ADQUIRIR SISTEMAS DE RIEGO | TECNIFICAION DE RIEGO | GESTIONAR LA ADQUISICION DEL EQUIPO | COMISARIADO DE BIENES COMUNALES, REGIDOR DE DESARROLLO RURA, PRESIDENTE MUNICIPAL | PARTE DEL RAMO 33 Y GESTIONES ANTE DEPENDENCIAS ESTATALES Y FEDERALES | MAYO 2012 | CORTO PLAZO | |
| | | UNIFICACION DE PRODUCTORES PARA ESTANDARIZACION DE PRECIOS DE FRUTAS Y VERDURAS | PLATICAS | COMISARIADO DE BIENES COMUNALES, REGIDOR DE DESARROLLO RURAL, REGIDOR DE HACIENDA Y PRESIDENTE MUNICIPAL | PARTE DEL RAMO 33 Y GESTIONES ANTE DEPENDENCIAS ESTATALES Y FEDERALES | MAYO 2012 | CORTO PLAZO | |
| PROYECTO 12 QUE LOS PRODUCTORES MEJOREN SUS PRODUCTOS | ADQUIRI BIOESPACIOS | USO Y ADQUISICION DE BIOESPACIO | GESTIONAR ANTE LAS DEPENDENCIAS CORRESPONDIENTES | COMISARIADO DE BIENES COMUNALES, REGIDOR DE DESARROLLO RURA, PRESIDENTE MUNICIPAL | PARTE DEL RAMO 33 Y GESTIONES ANTE DEPENDENCIAS ESTATALES Y FEDERALES | MAYO 2012 | CORTO PLAZO | |
| | ADQUIRIR ARBOLES FRUTALES | ADQUISICION DE ARBOLES FRUTALES | GESTIONAR ANTE LAS DEPENDENCIAS CORRESPONDIENTES | COMISARIADO DE BIENES COMUNALES, REGIDOR DE DESARROLLO RURA, PRESIDENTE MUNICIPAL | PARTE DEL RAMO 33 Y GESTIONES ANTE DEPENDENCIAS ESTATALES Y FEDERALES | MAYO 2012 | CORTO PLAZO | |
| | MEJORAR LOS INGRESOS ECONOMICOS DE LOS PEQUEÑOS PRODUCTORES | IMPLEMENTACION DE HUERTOS FAMILIARES | IMPLEMENTACION DE HUERTOS FAMILIARES | GESTIONAR ANTE LAS DEPENDENCIAS CORRESPONDIENTES | COMISARIADO DE BIENES COMUNALES, REGIDOR DE DESARROLLO RURA, PRESIDENTE MUNICIPAL | APORTACION DEL PRODUCTOR Y GESTIONES ANTE DEPENDENCIAS ESTATALES Y FEDERALES | MAYO 2012 | CORTO PLAZO |
| | | MEJORAMIENTO DE PLANTA DE ARBOLES FRUTALES | MEJORAMIENTO DE PLANTA DE ARBOLES FRUTALES | GESTIONAR ANTE LAS DEPENDENCIAS CORRESPONDIENTES | COMISARIADO DE BIENES COMUNALES, REGIDOR DE DESARROLLO RURA, PRESIDENTE MUNICIPAL | APORTACION DEL PRODUCTOR Y GESTIONES ANTE DEPENDENCIAS ESTATALES Y FEDERALES | MAYO 2012 | CORTO PLAZO |
| PROYECTO 13 QUE LOS PRODUCTORES CUENTEN CON LA TECNOLOGÍA NECESARIA PARA INCREMENTAR SU PRODUCCIÓN | MEJORAR LOS INGRESOS ECONOMICOS DE LOS PEQUEÑOS PRODUCTORES | IMPLEMENTACION DE GRANJAS FAMILIARES | GESTIONAR ANTE LAS DEPENDENCIAS CORRESPONDIENTES | COMISARIADO DE BIENES COMUNALES, REGIDOR DE DESARROLLO RURA, PRESIDENTE MUNICIPAL | APORTACION DEL PRODUCTOR Y GESTIONES ANTE DEPENDENCIAS ESTATALES Y FEDERALES | MAYO 2012 | CORTO PLAZO | |
| | | CONTRUCCION DE INVERNADEROS DE VERDURAS | GESTIONAR ANTE LAS DEPENDENCIAS CORRESPONDIENTES | COMISARIADO DE BIENES COMUNALES, REGIDOR DE DESARROLLO RURA, PRESIDENTE MUNICIPAL | PARTE DEL RAMO 33 Y GESTIONES ANTE DEPENDENCIAS ESTATALES Y FEDERALES | MAYO 2012 | CORTO PLAZO | |
| | | ADQUISICION DE MAQUINARIA PARA LA ELABORACION DE MUEBLES | GESTIONAR ANTE LAS DEPENDENCIAS CORRESPONDIENTES | COMISARIADO DE BIENES COMUNALES, REGIDOR DE DESARROLLO RURA, PRESIDENTE MUNICIPAL | PARTE DEL RAMO 33 Y GESTIONES ANTE DEPENDENCIAS ESTATALES Y FEDERALES | MAYO 2012 | CORTO PLAZO | |

PLAN MUNICIPAL DE DESARROLLO RURAL

| | | | | | | | |
|---|---|---------------------------------|---|---|--|-----------|-------------|
| <p>PROYECTO 14 QUE LOS PRODUCTORES SE CAPACITEN PARA MEJORAR SUS PRODUCTOS</p> | CAPACITACION Y ASESORIA TECNICA EN CULTIVOS | MEJORES CULTIVOS | GESTIONAR LA CAPACITACIÓN Y CONVOCAR A LOS HABITANTES INTERESADOS | COMISARIADO DE BIENES COMUNALES, REGIDOR DE DESARROLLO RURA, PRESIDENTE MUNICIPAL | PARTE DEL RAMO 33 Y GESTIONES ANTE DEPENDENCIAS ESTATALES Y FEDERALES | MAYO 2012 | CORTO PLAZO |
| | CCAPACITACION Y ASESORIA TECNICA | UTILIZACION DEL ABONO ORGANICO | ASESORIA TECNICA PARA CONTROL DE PLAGAS Y USO DE ABONOS ORGANICOS | COMISARIADO DE BIENES COMUNALES, REGIDOR DE DESARROLLO RURA, PRESIDENTE MUNICIPAL | PARTE DEL RAMO 33 Y GESTIONES ANTE DEPENDENCIAS ESTATALES Y FEDERALES | MAYO 2012 | CORTO PLAZO |
| | CCAPACITACION Y ASESORIA | CURSOS DE ARTESANIAS | GESTIONAR LA CAPACITACIONES | COMISARIADO DE BIENES COMUNALES, REGIDOR DE DESARROLLO RURA, PRESIDENTE MUNICIPAL | APORTACION DEL PRODUCTOR Y GESTIONES ANTE DEPENDENCIAS ESTATALES Y FEDERALES | MAYO 2012 | CORTO PLAZO |
| | | CURSO DE MEDICINA TRADICIONAL | GESTIONAR LA CAPACITACIONES | COMISARIADO DE BIENES COMUNALES, REGIDOR DE DESARROLLO RURA, PRESIDENTE MUNICIPAL | APORTACION DEL PRODUCTOR Y GESTIONES ANTE DEPENDENCIAS ESTATALES Y FEDERALES | MAYO 2012 | CORTO PLAZO |
| | | CURSO DE ELABORACION DE MUEBLES | GESTIONAR LA CAPACITACIONES | COMISARIADO DE BIENES COMUNALES, REGIDOR DE DESARROLLO RURA, PRESIDENTE MUNICIPAL | APORTACION DEL PRODUCTOR Y GESTIONES ANTE DEPENDENCIAS ESTATALES Y FEDERALES | MAYO 2012 | CORTO PLAZO |

CONCLUSIONES

Para la elaboración del presente plan de desarrollo municipal se realizó un diagnóstico de la problemática actual del municipio y tratar de dar solución, tomando en cuenta el plan de desarrollo municipal del trienio anterior dando continuidad al trabajo planeado y tratar resolver a corto , mediano y largo plazo.

además en este plan de desarrollo municipal se trata de plasmar todas y cada una de las necesidades de este municipio, pero derivado a que la población se extiende constantemente es necesario dar seguimiento a cada uno de los proyectos creados y de igual manera dar atención a los que de manera momentánea no son tan serios pero están presente de los cuales no se les resta importancia pero constantemente se revisara cada uno de ellos a manera de dar cumplimiento con las expectativas para las cuales fue elaborado este plan.

En conclusión cuando a lo lejos se vislumbre una luz, transitemos por una carretera en buenas condiciones, acudamos a la escuela, a revisiones medicas, respetemos a los vecinos, cuidemos nuestro medio ambiente y se cuenten con los servicios necesarios para cada uno de los vecinos de esta comunidad, se verá el propósito de este trabajo, el esfuerzo y dedicación de cada uno de los que en ella intervinieron ya que se estará contribuyendo al beneficio y desarrollo de este municipio.

ANEXOS

Tabla 1

| CENSO 2010 | | | | |
|------------------------|--|-----------|---------|---------|
| Municipio | Localidad | Población | | |
| | | Total | Hombres | Mujeres |
| San Esteban Atatlahuca | | 3,974 | 1,938 | 2,036 |
| San Esteban Atatlahuca | 0001 San Esteban Atatlahuca | 489 | 237 | 252 |
| San Esteban Atatlahuca | 0002 Benito Juárez | 68 | 40 | 28 |
| San Esteban Atatlahuca | 0003 Independencia | 478 | 223 | 255 |
| San Esteban Atatlahuca | 0004 Mier y Terán | 383 | 183 | 200 |
| San Esteban Atatlahuca | 0005 Morelos | 368 | 178 | 190 |
| San Esteban Atatlahuca | 0006 Ndoyocoyo (Ciénega de Tule) | 278 | 129 | 149 |
| San Esteban Atatlahuca | 0007 Ndoyonoyuji (Ciénega de Flores Amarillas) | 294 | 158 | 136 |
| San Esteban Atatlahuca | 0008 Progreso | 245 | 127 | 118 |
| San Esteban Atatlahuca | 0009 Vicente Guerrero | 102 | 46 | 56 |
| San Esteban Atatlahuca | 0010 Yucuiji (Zaragoza) | 201 | 95 | 106 |
| San Esteban Atatlahuca | 0011 Guerrero Grande | 344 | 169 | 175 |
| San Esteban Atatlahuca | 0012 Cruz Encino Negro | 40 | 20 | 20 |
| San Esteban Atatlahuca | 0013 Cruz Geyuco | 77 | 40 | 37 |
| San Esteban Atatlahuca | 0014 Cruz Loma de Trigo | 25 | 11 | 14 |
| San Esteban Atatlahuca | 0015 Cruz Ñunu | 32 | 15 | 17 |
| San Esteban Atatlahuca | 0016 Loma Larga | 37 | 20 | 17 |
| San Esteban Atatlahuca | 0017 Loma Yozmico | 77 | 36 | 41 |
| San Esteban Atatlahuca | 0018 Llano de los Toros | 42 | 20 | 22 |
| San Esteban Atatlahuca | 0019 Llano Zacate | 44 | 23 | 21 |
| San Esteban Atatlahuca | 0020 Mirador (Icutizundo) | 7 | C | C |
| San Esteban Atatlahuca | 0021 Nucagne | 6 | C | C |
| San Esteban Atatlahuca | 0022 Río de Golondrina | 29 | 15 | 14 |
| San Esteban Atatlahuca | 0023 Shinitoo | 28 | 13 | 15 |
| San Esteban Atatlahuca | 0024 Totohi | 35 | 15 | 20 |
| San Esteban Atatlahuca | 0025 Tototiquiki | 41 | 16 | 25 |
| San Esteban Atatlahuca | 0026 Yucabaigno | 3 | C | C |
| San Esteban Atatlahuca | 0027 Yucunucue | 40 | 21 | 19 |
| San Esteban Atatlahuca | 0028 Yusau | 37 | 16 | 21 |
| San Esteban Atatlahuca | 0029 Yutebehi | 16 | 9 | 7 |
| San Esteban Atatlahuca | 0030 Yutenundi | 45 | 24 | 21 |
| San Esteban Atatlahuca | 0031 Yuteshillo | 5 | C | C |
| San Esteban Atatlahuca | 0032 Yuteyoso | 13 | 6 | 7 |
| San Esteban Atatlahuca | 0033 Cabanee (Piedra Oscura) | 9 | C | C |
| San Esteban Atatlahuca | 0034 Loma Larga | 7 | 5 | 2 |
| San Esteban Atatlahuca | 0035 Yute Kaji | 29 | 16 | 13 |

TABLA 2

| VIVIENDA Y URBANIZACIÓN | SAN ESTEBAN ATATLAHUCA | FUENTE |
|---|-------------------------------|---|
| Viviendas particulares, 2010 | 991 | INEGI. Censo de Población y Vivienda 2010 |
| Viviendas particulares que disponen de agua de la red pública en el ámbito de la vivienda, 2010 | 514 | INEGI. Censo de Población y Vivienda 2010 |
| Viviendas particulares que disponen de energía eléctrica, 2010 | 662 | INEGI. Censo de Población y Vivienda 2010 |
| Viviendas particulares que disponen de drenaje, 2010 | 5 | INEGI. Censo de Población y Vivienda 2010 |
| Viviendas particulares con piso diferente de tierra, 2010 | 568 | INEGI. Censo de Población y Vivienda 2010 |
| Viviendas particulares que disponen de excusado o sanitario, 2010 | 952 | INEGI. Censo de Población y Vivienda 2010 |
| Viviendas particulares que disponen de computadora, 2010 | 17 | INEGI. Censo de Población y Vivienda 2010 |
| Viviendas particulares que disponen de lavadora, 2010 | 70 | INEGI. Censo de Población y Vivienda 2010 |
| Viviendas particulares que disponen de refrigerador, 2010 | 90 | INEGI. Censo de Población y Vivienda 2010 |
| Viviendas particulares que disponen de televisión, 2010 | 365 | INEGI. Censo de Población y Vivienda 2010 |
| Promedio de ocupantes por vivienda particular, 2010 | 4.0 | INEGI. Censo de Población y Vivienda 2010 |



GRUPO DE TRABAJO DE PLANEACIÓN SECTORIAL



CEDULA DE INFRAESTRUCTURA BÁSICA MUNICIPAL

Región: MIXTECA
 Distrito: (18) TLAXIACO
 Municipio: (133) SAN ESTEBAN ATATLAHUCA
 No. de localidades: CUARENTA Y NUEVE

| Organización Interna | si existe | no existe |
|----------------------------------|-----------|-----------|
| Bando de Policía y Buen Gobierno | X | |
| Ley de Ingresos | X | |
| Presupuesto de Egresos | X | |
| Reglamento Interno del CMDRS | | X |
| Reglamento Interno municipal | | X |
| Reglamento del Ayuntamiento | X | |

| VIAS DE COMUNICACIÓN | | | | | | | | | | | | | |
|---|------------|------|---|-------------|----|---|--------------|----|---|--------|----|---|-------------------|
| CONCEPTO | TERRACERÍA | | | PAVIMENTADA | | | CAMINO RURAL | | | DRECHA | | | SIN ACCESO* |
| | SI | NO | | SI | NO | | SI | NO | | SI | NO | | |
| | D | R | M | D | R | M | D | R | M | D | R | M | |
| MUNICIPIO A LOMA TRIGO | | | | 11km | | | | | | | | | |
| MUNICIPIO A CRUZ GEYUCU | | | | 8km | | | | | | | | | |
| MUNICIPIO A CRUZ ENCINO NEGRO | | 15km | | | | | 2km | | | | | | |
| MUNICIPIO A LOMA LARGA | | 15km | | | | | 4km | | | | | | |
| MUNICIPIO A LLANO DE LOS TOROS | | 8km | | | | | | | | | | | |
| MUNICIPIO A YUCUTANDEE | | 8km | | | | | 4km | | | | | | |
| MUNICIPIO A NDUNA YUKU XOKO | | 15km | | | | | 2km | | | | | | |
| MUNICIPIO A NDUNA VEY (LLANO BAJO) | | 18km | | | | | 6.5km | | | | | | |
| MUNICIPIO A YUTENDOKO | | 15km | | | | | 2km | | | | | | |
| MUNICIPIO A NDUNA NUYAKO | | | | | | | 2.5km | | | | | | |
| MUNICIPIO A SHI YUTE NAJOIGNAA | | | | | | | 4km | | | | | | |
| MUNICIPIO A NTUNA RINCON | | 8km | | | | | 2km | | | | | | |
| MUNICIPIO A YUKU NTUJI | | 8km | | | | | 2km | | | | | | |
| MUNICIPIO A LOS CERVANTES | | 8km | | | | | 2km | | | | | | |
| MUNICIPIO A KIVA TASUN | | 5km | | | | | 4km | | | | | | |
| MUNICIPIO A YUKU RINCON | | 5km | | | | | 4.5km | | | | | | |
| MUNICIPIO A YUKU NIMA | | 8km | | | | | 3.5km | | | | | | |
| MUNICIPIO A YUTE NUN DI | | 8km | | | | | 2km | | | | | | |
| MUNICIPIO A RIO DE GOLONDRINA | | 8km | | | | | 2.5km | | | | | | |
| MUNICIPIO A KAVAJUNJU | | 8km | | | | | 3.5km | | | | | | |
| MUNICIPIO A TOTO II | | 12km | | | | | 2km | | | | | | |
| MUNICIPIO A SHINTO | | 18km | | | | | 5km | | | 2.5km | | | |
| sin acceso del municipio a la localidad | | | | | | | 20km | | | | | | NDUYONDUYUJI 27km |

Infraestructura Productiva*

| ACT. ECON. PRINCIPAL | PRODUCTO | UNIDAD DE MEDIDA | SUPERFICIE HECTÁREAS | MAQUINARIA Y EQUIPO | INFRAESTRUCTURA | ALMACENAMIENTO | EQUIPO TRANSF. Y EMPAQUE |
|----------------------|------------|------------------|----------------------|---------------------|-----------------|------------------|--------------------------|
| AGRICOLA | MAIZ | CAJON | 1215 | | | TROJE | |
| AGRICOLA | FRUJOL | CAJON | 8 | | | TROJE | |
| AGRICOLA | CHILACAYOT | PZA | 5 | | | TROJE | |
| AGRICOLA | ELOTE | COSTAL | 5 | | | TROJE | |
| AGRICOLA | FRABA | CAJON | 5 | | | TROJE | |
| AGRICOLA | CALABAZA | PZA | 5 | | | TROJE | |
| AGRICOLA | JITOMATE | CAJA | 7 | | | CAJA | |
| FRUTICULTURA | DURAZNO | CAJA | 5 | | | CANASTO Y CAJAS | |
| FRUTICULTURA | MANZANA | CAJA | 5 | | | CANASTO Y CAJAS | |
| FRUTICULTURA | PERA | CAJA | 5 | | | CANASTO Y CAJAS | |
| AGRICOLA | OREGANO | MANOJO | 10 | | | COSTALES | |
| AGRICOLA | MANZANILLA | MANOJO | 2 | | | COSTALES | |
| SILVICOLA | MADERA | M3 | 80 | | | ESTIBA | |
| SILVICOLA | CARBON | COSTAL | 3 | | | COSTALES | |
| SILVICOLA | HONGO | PZA | 5 | | | TENATE Y CANASTO | |

*FUENTE DE INFORMACIÓN: CONSEJO DE DESARROLLO MUNICIPAL.



GRUPO DE TRABAJO DE PLANEACIÓN SECTORIAL
CEDULA DE INFRAESTRUCTURA BÁSICA MUNICIPAL



Región: MEXTECA
Distrito: (18) TLAXIACO
Municipio: (133) SAN ESTEBAN ATATLAHUCA
No. de localidades: CUARENTA Y NUEVE

| Organización interna | si existe | no existe |
|----------------------------------|-----------|-----------|
| Bando de Policía y Buen Gobierno | X | |
| Ley de Ingresos | X | |
| Presupuesto de Egresos | X | |
| Reglamento Interno del CMDRS | | X |
| Reglamento Interno municipal | | X |
| Reglamento del Ayuntamiento | X | |

ING. EDITH BAUTISTA SANDOVAL
ELABORÓ

C. PROF. CAMERNO BAUTISTA GARCIA
PRESIDENTE MUNICIPAL

Va. Bo. DEL CMDRS

C. TOMAS BAUTISTA AVENDAÑO
SINDICO MUNICIPAL

C. JUAN DE DIOS RIAÑO BAUTISTA
REGIDOR DE HACIENDA

C. JUAN CERVANTES AVENDAÑO
REGIDOR DE OBRAS

C. SALOMON VELASCO BAUTISTA
REGIDOR DE EDUCACION

C. MARCELINA ALVARADO RIVERA
REGIDOR DE SALUD

C. JOSE AVENDAÑO SANDOVAL
REGIDOR DE DESARROLLO RURAL

C. BRALIO HERNANDEZ CERVANTES
REGIDOR DE CULTURA Y RECREACION

C. SIMON HERNANDEZ QUIROZ
REGIDOR DE MERCADOS

C. NAZARIO HERNANDEZ BARRIOS
ALCALDE CONSTITUCIONAL

C. FERMIN GALINDO HERNANDEZ
REGIDOR DE ECOLOGIA

C. ANTONIO BAUTISTA HERNANDEZ
TESORERO MUNICIPAL

C. ABEL BARRIOS VASQUEZ
SECRETARIO MUNICIPAL

C. FELIX BAUTISTA VASQUEZ
AGENTE MUNICIPAL DE INDEPENDENCIA

C. PORFIRIO GARCIA SANDOVAL
AGENTE MUNICIPAL DE MIER Y TERAN

C. MARCELINO GARCIA RIVERA
AGENTE DE POLICIA MUNICIPAL DE GRO GRANDE

C. CELERINO BAUTISTA QUIROZ
AGENTE DE POLICIA MUNICIPAL DE NDOYOCOYO

C. CLAUDIO S. HERNANDEZ BAUTISTA
AGENTE DE POLICIA MUNICIPAL DE PROGRESO

C. ANTONIO GALINDO HERNANDEZ
AGENTE DE POLICIA MUNICIPAL DE MORELOS

C. JUAN DE DIOS AVENDAÑO BAUTISTA
AGENTE DE POLICIA MUNICIPAL DE YUCUJUI

C. RANULFO HERNANDEZ BAUTISTA
AGENTE DE POLICIA MUNICIPAL DE NDOYONUYUI



GRUPO DE TRABAJO DE PLANEACIÓN SECTORIAL
CEDULA DE INFRAESTRUCTURA BÁSICA MUNICIPAL



Región: MEXTECA
Distrito: (16) TLAXIACO
Municipio: (133) SAN ESTEBAN ATATLAHUCA
No. de localidades: CUARENTA Y NUEVE

| Organización interna | si existe | no existe |
|----------------------------------|-----------|-----------|
| Bando de Policía y Buen Gobierno | X | |
| Ley de Ingresos | X | |
| Presupuesto de Egresos | X | |
| Reglamento Interno del CMDRS | | X |
| Reglamento Interno municipal | | X |
| Reglamento del Ayuntamiento | X | |

C. EPIFANIO MARIO GARCIA SANDOVAL
AGENTE DE POLICIA MUNICIPAL DE BENITO JUAREZ

C. ESTEBAN GARCIA BAUTISTA
AGENTE DE POLICIA MUNICIPAL DE VICENTE GRO.

C. JOAQUIN SANDOVAL AVENDAÑO
COMISARIADO DE BIENES COMUNALES

C. FILEMON BARRIOS ALAVEZ
PRESIDENTE DE CONSEJO DE VULNERANCIA

C. BARTOLOME GARCIA QUIROZ
TESORERO DE BIENES COMUNALES

C. RAFAEL GALINDO CERVANTES
SECRETARIO DE BIENES COMUNALES

C. ALFREDO SANDOVAL QUIROZ
SECRETARIO IRO DE VIGILANCIA

C. TERESO LEON REAÑO
SECRETARIO IDO DE VIGILANCIA