

PLAN MUNICIPAL DE DESARROLLO



MUNICIPIO DE SAN MIGUEL EL GRANDE
HONORABLE AYUNTAMIENTO CONSTITUCIONAL 2011- 2013

SAN MIGUEL EL GRANDE, TLAXIACO, OAXACA. JUNIO 2012.

DIRECTORIO MUNICIPAL

LIC. SAÚL CLAUDIO APARICO APARICIO
PRESIDENTE MUNICIPAL

ING. JERÓNIMO SÁNCHEZ RAMÍREZ
SINDICO MUNICIPAL

C. GERARDO A. PÉREZ ORTEGA
REGIDOR DE HACIENDA

PROF. ÁNGEL APARICIO MIGUEL
REGIDOR DE EDUCACION

TEC. FIDEL CRUZ MIGUEL
REGIDOR DE OBRAS

PROF. EPIFANIO MENDOZA RAMÍREZ
REGIDOR DE SALUD

C. PABLO MENDOZA CUEVAS
REGIDOR DE MERCADO

C. D. ISRAEL REY CRUZ SÁNCHEZ
SECRETARIO MUNICIPAL

C. SAÚL RAMÍREZ PÉREZ
TESORERO MUNICIPAL

INDICE

TEMA
I. MENSAJE DEL PRESIDENTE
II. PRINCIPIOS PARA LA PLANEACION
III. MARCO DE REFERENCIA
1 MARCO JURÍDICO
1.1 CONSTITUCIÓN POLÍTICA DE LOS ESTADOS UNIDOS MEXICANOS
1.2 CONSTITUCIÓN POLÍTICA DEL ESTADO LIBRE Y SOBERANO DE OAXACA.
1.3 LEY DE PLANEACIÓN
1.4 LEY ORGÁNICA MUNICIPAL
1.5 LEY DE DESARROLLO RURAL SUSTENTABLE
2 MARCO NORMATIVO
2.1 VINCULACIÓN AL PLAN NACIONAL DE DESARROLLO Y PLAN ESTATAL DE DESARROLLO
3 MARCO METODOLÓGICO
3.1 PLANEACIÓN PARTICIPATIVA
3.2 LA ESTRUCTURA GENERAL DEL DIAGNOSTICO
3.3 METODOLOGÍA
3.4 MÉTODOS PARTICIPATIVOS
3.5 TALLERES DE EVALUACIÓN RURAL PARTICIPATIVA
3.6 ÁMBITOS Y ESTRUCTURA DEL DIAGNOSTICO
3.7 FUENTES Y MÉTODOS DE ANÁLISIS DE LA INFORMACIÓN
IV. DIAGNOSTICO
1 EJE AMBIENTAL
1.1. ANALISIS DEL ESTADO DE LOS RECURSOS
1.1.1. AGUA
1.1.2. FLORA Y FAUNA
1.2. DELIMITACION DEL TERRITORIO
1.3. PATRÓN DE ASENTAMIENTOS
1.4. MANEJO Y TRATAMIENTO DE RESIDUOS
2 EJE SOCIAL
2.1. ORGANIZACIONES SOCIALES
2.2 ORGANIZACIONES ECONOMICAS
2.3 ORGANIZACIONES RELIGIOSAS
2.4 PRESENCIA INSTITUCIONAL EN EL MUNICIPIO

2.4.1. SALUD

2.4.2. EDUCACION

2.4.3. AGUA POTABLE

2.5. VIAS DE COMUNICACIÓN (CAMINOS Y CARRETERAS)

2.5.1. ABASTO RURAL

2.5.2. DRENAJE

2.5.3. ELECTRIFICACION

3 EJE HUMANO

3.1. DATOS DEMOGRÁFICOS Y TASA DE CRECIMIENTO

3.2. INDICE DE MARGINACIÓN E ÍNDICE DE DESARROLLO HUMANO

3.2.1. INDICE DE DESARROLLO HUMANO

4 EJE ECONÓMICO

4.1. POBLACIÓN ECONÓMICAMENTE ACTIVA

4.2. TENENCIA DE LA TIERRA

4.3. SECTORES ECONÓMICOS

4.4. PRINCIPALES SISTEMAS DE PRODUCCIÓN

4.4.1. AGRICULTURA

5 EJE INSTITUCIONAL

5.1. INFRAESTRUCTURA Y EQUIPO MUNICIPAL

5.2. INFRAESTRUCTURA SOCIAL

5.3. INGRESOS

5.3.1. INGRESOS PROPIOS

5.3.2. RAMOS TRANSFERIDOS

5.4. EGRESOS Y SU APLICACIÓN

5.5. FORTALECIMIENTO A LA PARTICIPACIÓN CIUDADANA Y
CONTRALORÍA SOCIAL

V. VISION

VI. MISION

VII. ARBOLES DE PROBLEMAS Y SOLUCIONES

VIII. ANALISIS DE SOLUCIONES

IX. LINEAS ESTRATEGICAS

X. OBJETIVOS POR PROYECTO

XI. PROGRAMA DE ACTIVIDADES

XII. INVOLUCRADOS EN EL PLAN

I. MENSAJE DEL PRESIDENTE

Seguro estoy como Concejal que ustedes en un día pensaron de una transformación en todos los sentidos y me refiero a la seguridad en torno del territorio, de los 4 puntos cardinales que colinda con nuestro municipio con los pueblos vecinos, que los visitantes tengan un resguardo más competente que les queden ganas de volver y que no se lleven una mala experiencia de nuestro poblado, por ello buscare el apoyo del gobierno estatal, para la mezcla de recursos y así obtener transporte como son patrullas para resguardar toda el área del municipio de San Miguel el Grande, sabemos que no es fácil pero tampoco imposible, tocaremos puertas para estos planes que nos hemos propuesto y así poder lograr disminuir las velocidades de los conductores que desconocen de la velocidad urbana, paso peatonal, zona de escolares, zona de siniestro, entre otros, evitemos los topes pero consideremos los señalamientos como un punto resuelto en el sentido de evitar accidentes, empecemos a disciplinarnos para poder transmitir las ideas a nuestros semejantes.

El presente plan, elaborado con la colaboración de cada uno de los integrantes del Consejo y habitantes de esta gran comunidad que es San Miguel el Grande, ha sido uno de los pasos importantes de esta administración que con mucho orgullo encabezo, considerando cada uno de los pasos para su realización: Concertación, Formulación, Validación y posteriormente su Publicación.

El Plan Municipal de Desarrollo de San Miguel el Grande integra los principios de planeación, el marco de referencia, el diagnóstico, cada uno de los ejes rectores que son: eje ambiental, eje social, eje humano, eje económico, eje institucional, visión, misión, objetivos estratégicos, las líneas de acción y la programación de dicho plan. Los valores que conducirán la actuación del gobierno son:

- Responsabilidad
- Respeto
- Honradez
- Justicia
- Compromiso.

Seguro estoy que no es tarde para empezar, recordemos que todo principio tiene un resultado, en vez en cuando tendremos que hacernos una autoevaluación

para ver si realmente vamos avanzando en el camino que nos hemos propuesto, al desarrollo de la población, enfocado en la seguridad pública y por otro lado sabemos totalmente que tenemos una zona arqueológica muy importante, y testigo de ello es que ha hecho presencia el medio informativo de la Heroica Ciudad de Tlaxiaco en el terreno de los hechos, donde se han encontrado restos humanos, estos dan entender que hay cosas muy extrañas en nuestro territorio, buscaremos la manera de pedirle la autorización al Instituto Nacional de Antropología, para descubrir que hay más detrás de esto y así ir transformando a San Miguel el Grande un pueblo más importante.

Los invito hombres y mujeres para que trabajemos juntos, unidos en los proyectos productivos, que nuestro gobierno nos ha apoyado, un proyecto solo no va a funcionar, se requiere de esfuerzos, la mano de obra es muy importante si queremos pasar de una vida de extrema pobreza a una clase media, todo ello se logra poniendo cada uno de nosotros nuestro grano de arena. En materia de salud, exhorto no solamente a los Migueleños y Migueleñas, sino todo al público en general para clasificar la basura ya que es un tema a nivel nacional incontrolable, y es de suma importancia el tratamiento de cada una de estas materias, para no generar enfermedades; queremos un pueblo limpio que exista una diferencia entre límites de un pueblo a otro, pero invitamos a nuestros semejantes de otros pueblos condados que circulan en nuestro territorio que conserven la limpieza y que traten los residuos como también San Miguel de la misma manera lo va hacer.

Concluyo y mi respeto está de por medio ante todas las instancias de Gobierno Federal como Estatal; gracias y buena suerte. Éxito en todo lo que se han propuesto.

LIC. SAUL CLAUDIO APARICIO APARICIO
PRESIDENTE MUNICIPAL CONSTITUCIONAL
SAN MIGUEL EL GRANDE
2011-2013

II. PRINCIPIOS PARA LA PLANEACIÓN

Para la realización del plan municipal de San Miguel el Grande se tomaron en cuenta los siguientes principios:

Corresponsabilidad: Con la participación de las autoridades municipales, miembros del CMDS y población en general, con mutuo acuerdo.

Participación informada: La información recabada para la formulación del Plan se obtuvo de manera participativa, en función al marco legal y normativo de los procesos de planeación para identificar las necesidades, obras, proyectos y acciones.

Integralidad: Lo conformó todo el municipio a través de sus representantes para así crear una visión de conjunto, que se interrelacionan e inciden en el desarrollo del municipio.

Transversalidad: Este proceso de planeación va a permitir integrar los esfuerzos de diferentes instituciones para propiciar el desarrollo integral, enfocando esfuerzos y recursos.

Sustentabilidad: El proceso de Planeación se desarrolló considerando los recursos naturales y humanos del municipio, para no ponerlos en riesgo para las generaciones futuras.

Equidad: El presente Plan se elaboró tomando en cuenta la participación de la mujer en cada uno de los talleres que se realizaron.

Interculturalidad: Se considera en la planeación las costumbres y tradiciones del

municipio.

Igualdad de género: En el plan se muestran acciones tendientes a cumplir los derechos de las mujeres para eliminar cualquier forma de discriminación y violencia de género.

Apego a la legalidad: El proceso de planeación se realizó respetando los derechos individuales y colectivos de los habitantes del municipio y al marco jurídico establecido en los tres órdenes de gobierno.

Autonomía Municipal: El Ayuntamiento realizó e hizo valer la autonomía que le reconoce la Ley en el marco del Estado de Derecho y el respeto de los derechos indígenas.

Productividad: Durante el desarrollo del Plan se impulsó el inicio de actividades productivas, que mejoren los ingresos familiares, la creación de alianzas estratégicas, la diversidad productiva y la calidad e inocuidad de los productos.

Competitividad: Que el Ayuntamiento y las organizaciones públicas o privadas del municipio, mantengan ventajas comparativas que les permitan alcanzar, sostener y mejorar una determinada posición en el entorno socioeconómico.

Transparencia y rendición de cuentas: Que se garantice el derecho de la ciudadanía a conocer la administración pública, el progreso de la gestión gubernamental, sus proyectos, resultados y cuentas.

III. MARCO DE REFERENCIA

1. MARCO JURIDICO

La planeación municipal se fundamenta en lo dispuesto en los artículos 25, 26 y 115 de la Constitución Política de los Estados Unidos Mexicanos; 16, 20 y 113 de la Constitución Política del Estado Libre y Soberano de Oaxaca; Art. 46, Fracción XXXII, y 48 Fracción XI de la Ley Municipal para el Estado de Oaxaca; 33 y 34 Fracción II de la Ley de Planeación; 7, 17 Fracción V ; de la Ley de Planeación del Estado de Oaxaca. Ley de Desarrollo Rural Sustentable. Establece que el municipio es la base de la planeación y lo contempla con la constitución de Consejos Municipales de Desarrollo y enmarcado en los primeros 24 artículos tal es el caso del artículo 5, que recalca el impulso de políticas, acciones y programas en el medio rural que serán considerados prioritarios para el desarrollo del país y que estarán orientados a promover el bienestar social y económico de las comunidades y de los agentes de la sociedad rural en general, artículo 12 de los convenios con la federación y el estado; además el art. 26 párrafo III indica que el municipio debe de participar en la planeación del desarrollo social, en base a lo que establece la Constitución Política de los Estados Unidos Mexicanos.

1.1. CONSTITUCIÓN POLÍTICA DE LOS ESTADOS UNIDOS MEXICANOS

Art. 25.- Corresponde al Estado garantizar que el desarrollo nacional sea integral y sustentable, que fortalezca la Soberanía de la Nación y su régimen democrático y que, fomente el crecimiento económico y el empleo y una más justa distribución del ingreso y la riqueza.

El Estado planeará, conducirá, coordinará y orientará la actividad económica nacional, y regulará y fomentará las actividades que demande el interés general.

Art. 26.- El Estado organizará un sistema de planeación democrática del desarrollo nacional que imprima solidez, dinamismo, permanencia y equidad al crecimiento de la economía para la independencia y la democratización política, social y cultural de la Nación.

La planeación será democrática. Mediante la participación de los diversos sectores sociales recogerá las aspiraciones y demandas de la sociedad para incorporarlas al plan y los programas de desarrollo. Habrá un plan nacional de desarrollo al que se sujetarán obligatoriamente los programas de la Administración Pública Federal.

Art. 115.- Señala que el Municipio Libre es la base de la división Territorial y de la Organización Política y Administrativa de los Estados. El Municipio tiene facultades para formular, aprobar y administrar la Zonificación y Planes de Desarrollo Urbano; Participar en la creación y administración de sus reservas territoriales; Controlar y vigilar la utilización del suelo; intervenir en la regularización de la tenencia de la tierra, otorgar licencias y permisos de construcción y participar en la creación y administración de Zonas de Reserva Ecológica.

1.2. CONSTITUCIÓN POLÍTICA DEL ESTADO LIBRE Y SOBERANO DE OAXACA. ART. 113

Las constituciones de las entidades federativas señalan la responsabilidad de los estados para organizar un sistema de planeación y facultan a su poder ejecutivo para establecer los mecanismos de participación social en dicho sistema.

Así mismo, disponen también que los gobiernos de los estados conduzcan y orientarán la actividad económica de las entidades federativas, en los términos de una planeación democrática donde concurren e intervengan los distintos sectores de la población.

Artículo 20.- Los fines del proyecto estatal contenidos en esta Constitución determinarán los objetivos de la planeación.

La planeación es un proceso político, democrático y participativo que tomará en cuenta las peculiaridades de cada una de las regiones que comprende el Estado de Oaxaca. Será regional e integral y tendrá como unidad de gestión para el desarrollo, a los planes elaborados a nivel municipal.

Mediante la participación de los diversos sectores sociales recogerá las aspiraciones y demandas de la sociedad, para incorporarlas al Plan Estatal de Desarrollo, al que se sujetarán obligatoriamente los programas de la administración pública.

1.3. LEY DE PLANEACIÓN

En esta ley se establecen los principios de la planeación del desarrollo estatal y las normas que orientan las actividades públicas, a nivel estatal y municipal; así como las bases para que el ejecutivo del estado coordine las actividades de planeación con los municipios y aquellas que garanticen la participación activa y democrática de los sectores sociales en las tareas de planeación.

Art. 5.- Es responsabilidad de los Ayuntamientos conducir la planeación del desarrollo de los Municipios con la participación democrática de los grupos sociales, de conformidad con lo dispuesto por la presente Ley.

Art. 7.- Los Presidentes Municipales observarán, promoverán y auxiliarán, en el ámbito de su jurisdicción, lo conducente para la instrumentación del Sistema Estatal de Planeación Democrática. Los Ayuntamientos que cuenten con capacidad técnica administrativa para realizar planes, elaborarán a través de las comisiones de planificación y desarrollo, los planes municipales y los programas operativos anuales, y los remitirán a la Legislatura del Estado, para su conocimiento y las observaciones que procedan.

Art. 33.- El Ejecutivo Federal podrá convenir con los gobiernos de las entidades federativas, satisfaciendo las formalidades que en cada caso procedan, la coordinación que se requiera a efecto de que dichos gobiernos participen en la planeación nacional del desarrollo; coadyuven, en el ámbito de sus respectivas jurisdicciones, a la consecución de los objetivos de la planeación nacional, y para que las acciones a realizarse por la Federación y los Estados se planeen de manera conjunta. En todos los casos se deberá considerar la participación que corresponda a los municipios.

Art. 34.- Para los efectos del artículo anterior, el Ejecutivo Federal podrá convenir con los gobiernos de las entidades federativas.

- I. Su participación en la planeación nacional a través de la presentación de las propuestas que estimen pertinentes;
- II. Los procedimientos de coordinación entre las autoridades federales, estatales y municipales para propiciar la planeación del desarrollo integral de cada entidad federativa y de los municipios, y su congruencia con la planeación nacional, así como para promover la participación de los diversos sectores de la sociedad en las actividades de planeación;
- III. Los lineamientos metodológicos para la realización de las actividades de planeación, en el ámbito de su jurisdicción;
- IV. La elaboración de los programas regionales a que se refiere la fracción III del Artículo 14 de este ordenamiento; y
- V. La ejecución de las acciones que deban realizarse en cada entidad federativa, y que competen a ambos órdenes de gobierno, considerando la participación que corresponda a los municipios interesados y a los sectores de la sociedad.

Para este efecto la Secretaría de Hacienda y Crédito Público propondrá los procedimientos conforme a los cuales se convendrá la ejecución de estas acciones, tomando en consideración los criterios que señalen las dependencias coordinadoras de sector, conforme a sus atribuciones.

1.4. LEY ORGÁNICA MUNICIPAL

En ella se determina la facultad del Ayuntamiento para participar en la planeación del desarrollo, a través de formular, aprobar y ejecutar planes y programas que tiendan a promover y fomentar las actividades económicas en el municipio, y a satisfacer las necesidades de equipamiento, infraestructura urbana y servicios públicos.

Art. 43.- Son atribuciones de los Ayuntamientos: Fracción XXVI, Participar en la formulación de planes de desarrollo regional, los cuales deberán estar en concordancia con los planes generales de la materia, así como formular, aprobar y ejecutar los planes de desarrollo municipal y los programas de obras correspondientes.

Art. 68.- De las Facultades y Obligaciones del Presidente: Fracción IV, promulgar y publicar en la gaceta municipal o en el Periódico Oficial del Gobierno del Estado los Bandos de Policía y Gobierno, los reglamentos, circulares y demás disposiciones administrativas de observancia general, dentro de sus respectivas jurisdicciones, así como los planes y programas de desarrollo municipal; que sean publicados remitirlos a los Poderes del Estado y al Archivo General del Estado;

Fracción XIII, Elaborar el plan municipal de desarrollo dentro de los seis primeros meses de su administración, así como los programas anuales de obras y servicios públicos y someterlos al ayuntamiento para su aprobación.

1.5. LEY DE DESARROLLO RURAL SUSTENTABLE

La Ley de Desarrollo Rural es reglamentaria de la Fracción XX del Artículo 27 de la Constitución Política de los Estados Unidos Mexicanos y es de observancia general en toda la República.

Sus disposiciones son de orden público y están dirigidas a: Promover el Desarrollo Rural Sustentable del país, propiciar un medio ambiente adecuado, en los términos del párrafo 4o. del artículo 4o.; y garantizar la rectoría del Estado y su papel en la promoción de la equidad, en los términos del artículo 25 de la Constitución.

Atribuciones del Municipio con Respecto a la Ley de Desarrollo Rural Sustentable

- ❖ Impulsar políticas, acciones y programas en el medio rural que sean considerados prioritarios.
- ❖ Establecer convenios con el gobierno Federal a través de los gobiernos de los Estados a fin de impulsar la política de Desarrollo Social Municipal.
- ❖ Participar en la planeación del Desarrollo Social Municipal.
- ❖ Formulación de programas con la participación de las autoridades, los habitantes y los productores.
- ❖ Destinar apoyos a las inversiones productivas para el Desarrollo Social Municipal.
- ❖ Los Presidentes Municipales serán miembros permanentes y presidirán los Consejos Municipales.
- ❖ Elaborar programas, metas, objetivos y lineamientos estratégicos en materia de Desarrollo Social.
- ❖ Impulsar las actividades económicas en el ámbito social.
- ❖ Promover la creación de obras de infraestructura que mejoren las condiciones productivas del campo.
- ❖ Participar las dependencias, entidades federales y estatales en la definición de una regionalización, considerando las principales variables socioeconómicas, culturales, agronómicas, de infraestructura y servicios, de disponibilidad y de calidad de sus recursos naturales.
- ❖ Fomentar el Programa Especial Concurrente.

2. MARCO NORMATIVO

2.1. VINCULACIÓN AL PLAN NACIONAL DE DESARROLLO Y PLAN ESTATAL DE DESARROLLO

El Plan Nacional de Desarrollo 2007-2012, establece las bases y lineamientos de planeación a nivel nacional, mientras que el Plan Estatal de Desarrollo 2011-2016, establece las políticas transversales y proyectos estratégicos de planeación del Estado de Oaxaca.

En cada uno de los ejes integrales se contempla la participación de diferentes instancias sectoriales municipales, estatales y nacionales, con la aspiración de lograr una vinculación institucional que integre recursos, esfuerzos y resultados.

Cada proyecto, estrategia y acción establecida para atender cada una de las necesidades municipales, se vinculan a los programas sociales que ofrecen los gobiernos Estatal y Federal a través de sus dependencias, con la finalidad de obtener recursos para alcanzar los objetivos establecidos en el Plan Municipal de Desarrollo y así contribuir al desarrollo nacional desde el ámbito municipal.

3. MARCO METODOLOGICO

3.1. PLANEACIÓN PARTICIPATIVA

Comunidad = sujeto protagonista.

Las alternativas deben parecerles y ser viables, partiendo de la participación:

Debe partir de la necesidad sentida.

Diagnóstico consensado con los actores sociales.

Individuo —————> **Familia** —————> **Comunidad**

Esta metodología tiene por objetivo, el de conseguir que los propios habitantes de la zona, sean quienes expresen su realidad y problemática actual, con esto se logra que las líneas de acción y proyectos identificados hayan emanado de la participación informada de los ciudadanos, además ellos mismos evalúan la viabilidad de sus proyectos y líneas de acción, en base a sus particulares puntos de vista y posteriormente mediante el consenso general se realiza un ordenamiento de las acciones en base a prioridad y viabilidad, lo que permite a su vez, que ellos estén informados y comprometidos con las acciones a desarrollarse. La tarea del facilitador, es la de ayudar a realizar la redacción de las ideas, proporcionar metodologías que les permitan expresar sus propuestas y dar forma lógica a toda la información conseguida, buscando que esta exprese la situación mas apegada a la realidad del lugar y de los habitantes.

3.2. LA ESTRUCTURA GENERAL DEL DIAGNOSTICO

El diagnóstico busca proporcionar información documental y de campo, facilitada por los hombres y mujeres participantes en el proceso de integración de su plan. Este análisis conduce a identificar las necesidades y problemas del Municipio, mostrando así una imagen del entorno actual y determinar cómo quieren verse en el futuro a corto, mediano y largo plazo; así como las potencialidades y oportunidades. Se refiere a información que nos ayude a tomar decisiones adecuadas, bien analizadas e integrales y emanadas del proceso de planeación municipal. Esto permite que exista un compromiso colectivo por lo tanto este documento analítico se encontrara de manera permanente en construcción, retroalimentación y actualización, contando con cinco apartados con los siguientes contenidos.

I.- La **dimensión ambiental**, (Eje Ambiental) el espacio que los aloja, que los cobija, el paisaje que refleja sus relaciones y posibilita sus estrategias de desarrollo. Busca expresar las características de los recursos naturales, identificando la problemática existente en torno a su disponibilidad, uso y calidad, así como las oportunidades que presentan para su aprovechamiento. Además de analizar la interacción entre la sociedad y la naturaleza, expresando el estado de los recursos naturales.

II.- La **dimensión social**, (Eje Social) los actores del desarrollo, sus relaciones y conflictos, la posibilidad de incidir sobre sus problemas, las características de su cultura en cuanto a usos y costumbres y su manera actual de ver las cosas. Lo que permite entender y reconocer la manera en que los habitantes conviven, se organizan e interactúan socialmente.

III.- El **aspecto humano**. (Eje Humano) En su grado de desarrollo y nivel de marginación; los conocimientos, habilidades y actitudes que tienen los habitantes del municipio y que de esta manera puedan aprovechar su potencial como personas y mejorar así sus condiciones de vida.

IV.- La **dimensión económica**, (Eje Económico) los flujos de comercio, en este punto se tratan las cadenas productivas, flujos de mano de obra y de capital que interrelacionan a los actores sociales. Lo que permite entender como es que se desarrolla la economía en el ámbito local.

V.- El **aspecto institucional**. (Eje Institucional). En su calidad de hacer permanente algo que era temporal, de carácter publico y que trasciende con el tiempo. Además describe la capacidad instalada e infraestructura con la que se cuenta así como las limitaciones que se puedan presentar.

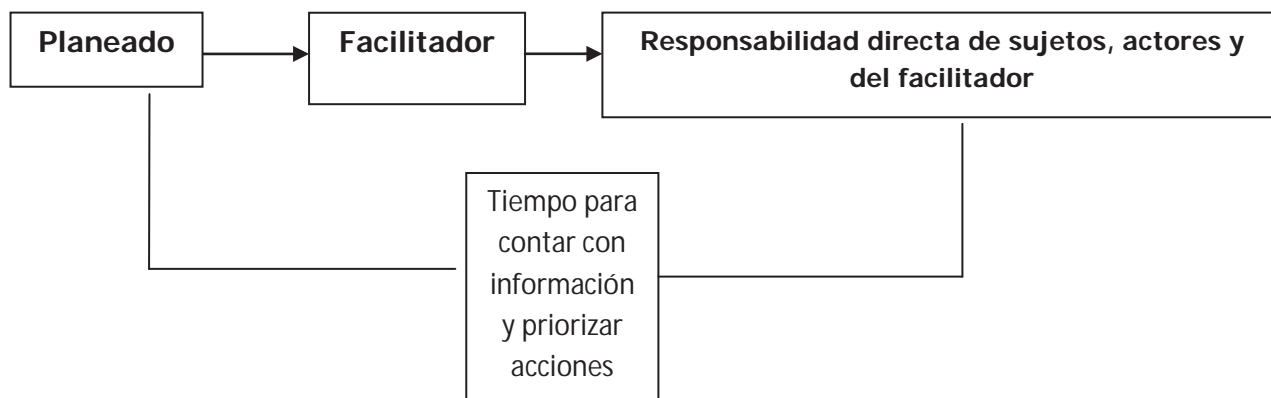
3.3. METODOLOGÍA

Las bases para el diagnóstico son las siguientes:

La necesidad de contar con un plan de desarrollo integral que nos indique los tipos de proyectos y las líneas de producción que garanticen un éxito y establezcan un crecimiento y desarrollo a largo plazo; son unas de las principales razones del diagnóstico del municipio y esta se basa en:

- ❖ La participación y compromiso de los actores involucrados.
- ❖ Se enfoca a las variables trascendentales para identificar las oportunidades a problemas relevantes.
- ❖ Se planea con un grado razonable de cuidado.
- ❖ Se investiga toda la información necesaria.
- ❖ Se analiza y discute la información, para que esta exprese situaciones reales.

Figura No. 1. Interacción entre el facilitador y los actores sociales.



3.4. MÉTODOS PARTICIPATIVOS

La participación es de vital importancia para lograr el mejor resultado en la elaboración del diagnóstico, por lo que se tomaron en cuenta las carencias y la accesibilidad de materiales para los diferentes eventos que se planearon. La participación fue voluntaria pero a la vez con un compromiso de seriedad tanto de los actores y el facilitador del municipio.

Se implementaron las siguientes técnicas de participación directa:

- Trabajo con los comités ya establecidos, que representan el lugar.

El H. Ayuntamiento ha realizado diversas actividades en apoyo a la coordinadora y vocales del Programa Oportunidades del Municipio de San Miguel el Grande, con el fin de tener un adecuado control para la entrega de los apoyos a las beneficiarias de este programa, como lo son: Perifoneo, Citas Médicas, Renta de Mobiliario para sus reuniones.

- Recorridos y observaciones de campo.

El H. Ayuntamiento y distintos representantes de los comités de la población, preocupados por las necesidades que sufre el Municipio, se ha dado a la tarea de realizar recorridos frecuentemente por diversos puntos de esta comunidad, para observar de cerca la problemática de los ciudadanos.

- Lluvia de ideas y mesas de diálogo y concertación.

Derivado de la lluvia de ideas aportadas durante las reuniones que se realizaron, se estableció una mesa de dialogo en la cual se plantearon diversos comentarios en torno a la población que requieren de una pronta solución, con el fin de brindar un mejor servicio como autoridad municipal en beneficio de la comunidad.

Los materiales de apoyo que se utilizaron: rota folios, papel, lapiceros, pizarrón, marcadores, equipo de sonido, computadora, tarjetas didácticas, cámara fotográfica, cuadernillos, guías, material de apoyo visual, mapas, cartografía, imágenes de satélite, anuarios estadísticos, bases de datos y preguntas clave.



3.5. TALLERES DE EVALUACIÓN RURAL PARTICIPATIVA

Los talleres se establecieron conforme a un plan de trabajo en la cual no afectara en tiempo y recursos de los productores, girando primeramente una convocatoria a las organizaciones y población en general dispuesta a participar sobre los diferentes temas que involucran el contenido del diagnóstico municipal.

Previamente se establecieron ejes temáticos, dinámica de participaciones, resultados de aprendizaje, criterios de evaluación, tomando en cuenta que es lo que quisimos transmitir y que deberían de aprender los asistentes, así como una discusión final de lo planteado.

Se presentaron materiales audiovisuales de Fortalecimiento Institucional para los Consejos de Desarrollo Social Municipal, así como material de apoyo visual para la planificación del territorio municipal.



3.6. ÁMBITOS Y ESTRUCTURA DEL DIAGNOSTICO

Se tomó en cuenta el panorama general, que incluye los cinco ejes de desarrollo; institucional, ambiental, económico, social y humano, tomando en cuenta las diferentes opiniones e información proporcionada por los actores como lo son, Autoridades Municipales, Agrarias, Educativas, de Salud, y principalmente del Consejo de Desarrollo Social Municipal.

En las diferentes dimensiones se tomaron en cuenta el nivel de deterioro y conservación, el nivel de influencia, el nivel de responsabilidad y conciencia por parte de los participantes.



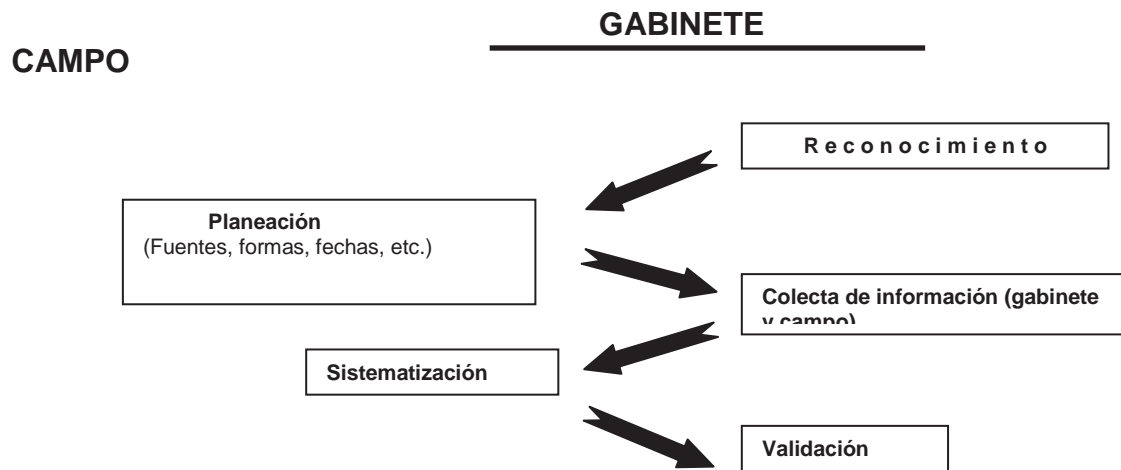
3.7. FUENTES Y MÉTODOS DE ANÁLISIS DE LA INFORMACIÓN

Para considerar válida la información colectada esta debe provenir de fuentes confiables y debe ser lo más actualizada posible. En este trabajo se obtuvieron datos en base a una investigación documental y de campo; en la primera se contempló el análisis de mapas, bases de datos (INEGI), cursos/taller, páginas de internet y archivos del municipio; en el estudio de campo se realizaron entrevistas, se asistió a reuniones municipales, recorridos en campo, talleres, pláticas informales y ubicación de información en cartas, planos y mapas disponibles.

Todas las actividades realizadas en el proceso proporcionaron información nueva y ayudaron a complementar la información requerida. La aplicación del método de análisis se realiza considerando, tiempos, formas, y facilidad de acceso a la información.



Figura No. 2. *Fases del Diagnostico*



Fuente: Herramientas para el Desarrollo Participativo

IV. DIAGNÓSTICO

El Diagnóstico es un proceso de descripción y análisis para detectar las situaciones que ocurren en la realidad. El Diagnóstico se realiza a través de información, con base en la revisión documental, la consulta a expertos, la opinión general de la sociedad, la participación de los comités representativos de los diversos sectores y la experiencia de los funcionarios, para la elaboración de objetivos y metas de la administración. Esto nos ayuda a identificar hacia dónde debe encaminarse la acción del gobierno municipal.

El fin que se persigue con la realización del Diagnóstico, es que sirva como instrumento orientador en la Planeación Estratégica, surgiendo la necesidad de definir sobre que aspectos de la realidad se investigará y la forma de hacerlo. En esta ocasión se tomaran en cuenta las dimensiones importantes en este diagnóstico: **EJE AMBIENTAL**, (Delimitación Física del Territorio y su Naturaleza, Descripción del Paisaje y del terreno, Patrón de Uso de los Recursos, Vías de Comunicación, Flora, Fauna, Estado y cuidado de los Recursos, situación y manejo de basura y aguas residuales, educación ambiental, conservación de biodiversidad); **EJE SOCIAL** (Datos demográficos en número de habitantes, grupos indígenas, sociales, productivos, políticos, civiles; Efectos Sociales de la Migración, Infraestructura Social Básica en agua, salud, educación, vivienda, Agentes Económicos, Usos y Costumbres y Problemas Sociales); **EJE HUMANO** (costumbres, tradiciones, cultura, vestigios arqueológicos, Indicadores de Bienestar, Índices de Marginación, los Tipos de Organizaciones existentes, política, Expresiones de liderazgo, capacidades humanas); **EJE ECONOMICO** (A que nos dedicamos, Sistemas de Producción, Mercado, Mercado de Mano de Obra, de Bienes y de Servicio, Estructura Agraria, infraestructura productiva); **EJE INSTITUCIONAL** (Infraestructura y Equipo con que cuenta el Municipio, bienes muebles e inmuebles, Organización, profesionalización municipal y funciones, Ingresos, Egresos, Reglamentos internos, municipales, públicos, personal de apoyo, seguridad pública y protección civil).

El diagnóstico es un estudio Participativo el cual se compone de 5 Ejes: Ambiental, Social, Humano, Económico e Institucional, considerados como áreas básicas para llevar a cabo el Diseño de Estrategias de Desarrollo. El Diagnóstico constituye la base del conocimiento de las posibilidades de identificación de las acciones para enfrentar esa problemática, para responder a las prioridades, para transformar algunas de las relaciones que se desarrollan en el ámbito Técnico-Productivo, en el económico y Social.

OBJETIVOS DEL DIAGNÓSTICO

- ❖ Contar con información actualizada y confiable que nos permita aprovechamientos alternos de los recursos naturales y la toma de decisiones que aprueben la integración de las actividades humanas y el medio ambiente.
- ❖ Identificar y comprender los problemas, las limitantes así como las ventajas y potencialidades del Municipio de San Miguel el Grande, mediante la participación, discusión y análisis por parte de los actores sociales del mismo.
- ❖ Adquirir la información suficiente para plantear alternativas mediante el diseño de estrategias que propongan soluciones a corto, mediano y largo plazo.
- ❖ Apreciar la imagen que tienen los integrantes del CDSM sobre si mismos y de su entorno.
- ❖ Obtener un mayor grado de acuerdo y compromiso colectivo con los proyectos e iniciativas emanadas del proceso de planeación.
- ❖ Tener la base para realizar el Plan Municipal de Desarrollo (PMD).
- ❖ Intervenir en la Realidad con el menor riesgo.
- ❖ Conocer la forma de vida que llevan los habitantes del Municipio de San Miguel el Grande.

1. EJE AMBIENTAL

1.1. ANALISIS DEL ESTADO DE LOS RECURSOS

1.1.1. AGUA

Escurrimientos superficiales que terminan en ojos de agua, manantiales, lagunas como la (Yucha kua, Minicua y Yuchaca), así como pequeños riachuelos los cuales se unen a los principales ríos del Municipio tales como el río Juárez, río yucha ñukaña y el yucha ka'nu que parte de las faldas del cerro Yucunino y desemboca en la laguna de la comunidad de Iturbide;. En la agencia de Benito Juárez existe un manantial conocido por los pobladores de ese lugar con el nombre de yucha-sana (agua que se pierde), del cual brotan aproximadamente 15 pulgadas de agua, misma que es entubada para abastecer al 60% de los habitantes ubicados en las zonas más bajas de esa localidad, asimismo se aprovecha con dos canales de riego para cultivo, beneficiando 90 ha. En la comunidad de Iturbide se localiza una depresión natural (laguna), cubriendo una superficie aproximada a 5 ha., en la que se observa una área de reserva de especies acuáticas y aves; esta laguna termina en un riachuelo que beneficia a terrenos de riego adyacentes a la misma e incluso a los terrenos de localidades pertenecientes a Chalcatongo.

1.1.2. FLORA Y FAUNA

La principal causa de deforestación es la tala de árboles para comercio y los incendios forestales, específicamente el ocurrido en el año de 1998 el cerro del yucuninu afectando una superficie de 799 has., esto trajo consigo la desaparición de la vegetación, lo que ha provocado la disminución y declinación de las áreas boscosas lo que a su vez propicio una pérdida considerable de hábitat y desplazamiento de fauna.

Recientemente los representantes de bienes comunales han promovido un proyecto denominado "PROYECTO FORESTAL MADERABLE DE SAN MIGUEL EL GRANDE".

FAUNA EXISTENTE EN EL MUNICIPIO DE SAN MIGUEL EL GRANDE

ANIMALES SALVAJES Y/O SILVESTRES	AVES	REPTILES	ESPECIES ACUATICAS
VENADO GRIS, CONEJOS SERRANO O MONTES (SYLVILAGUS CUNICULARIS), ZORROS, ZORRILLOS, COLA PINTA, COYOTES (CANIS LATRANS), TLACUACHES, COMADREJAS, ARMADILLOS, ARDILLA GRIS (SCIURUS AUREOGASTER), MAPACHES, TEJONES, MAQUINILLAS, TOPOS.	GAVILANES, ÁGUILAS, ZOPILOTES, CENZONTLE, GOLONDRINAS, PÁJARO CARPINTERO, COLIBRÍES, GALLINA DE MONTE, GARZAS, PATOS SILVESTRES, HALCONES, CUERVOS, BÚHOS, CODORNIZ, CHACHALACA, PALOMAS, CHUPARROSA, GAVILANES, PÁJARO.	VÍBORAS, IGUANAS, LAGARTIJAS, ESCORPIONES, ETC.	SAPOS, RANAS.

FLORA EXISTENTE EN EL MUNICIPIO DE SAN MIGUEL EL GRANDE

NOMBRE

PINO (P.OAXACANA, P. AYACAHUITE, P.RUDIS, P. AYACAHUITE, P. PATULA), ENCINO (QUERCUS LAURINA), AMARILLO, (QUERCUS MAGNOLIFOLIA), ENCINO COLORADO (QUERCUS SORORIA), ENCINO BLANCO (QUERCUS PENDUNCULARIS), ENCINO CUCHARA (QUERCUS URBANI), ENEBRO O YAC-CU (JUNIPERUS FLACCIDA), PINO U OCOTE (PINUS LEIOPHYLLA), OYAMEL, PINABETE O ABETO (ABIES HICKELII), MADROÑOS (XALAPENSIS), MAGUEY DE ENCINO (TILLANDSIA), MAGUEY DE MONTAÑA (AGAVE), BROMELIAS, CAHUITE, LUPINA, SABINOS (OAXACANA), LAUREL, MUSGO Y LÍQUENES, PIRUL, ELITE, ENEBROS, FLOR DE MAYO.

USO DE SUELO Y VEGETACIÓN

AGRICULTURA	3,933.09
PASTIZAL	213.55
BOSQUE	219.92
VEGETACIÓN SECUNDARIA	5,817.51

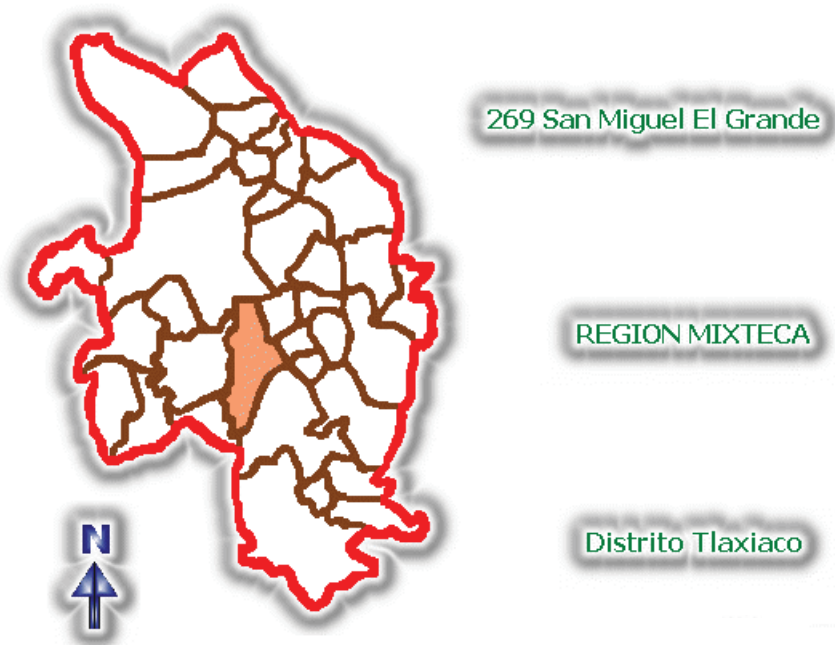
FUENTE: TARJETAS MUNICIPALES DE INFORMACIÓN ESTADÍSTICA BÁSICA DEL ESTADO DE OAXACA

La riqueza forestal maderable presente en su bosque (ocupa un 65% de las 10,022 ha. que ocupa el territorio municipal), en los que podemos encontrar una amplia vegetación formada principalmente de encino, ocote (pino). Los cuales se procuran cuidar por las autoridades agrarias, la explotación de este recurso se realiza de manera comercial.

El aprovechamiento del bosque se basa principalmente en la obtención de leña para preparar alimentos, esta es recolectada de las áreas de árboles o de troncos tirados o caídos con anterioridad, la cual es llevada y almacenada bajo los techos de los patios; y previo permiso del comisariado.

1.2. DELIMITACION DEL TERRITORIO

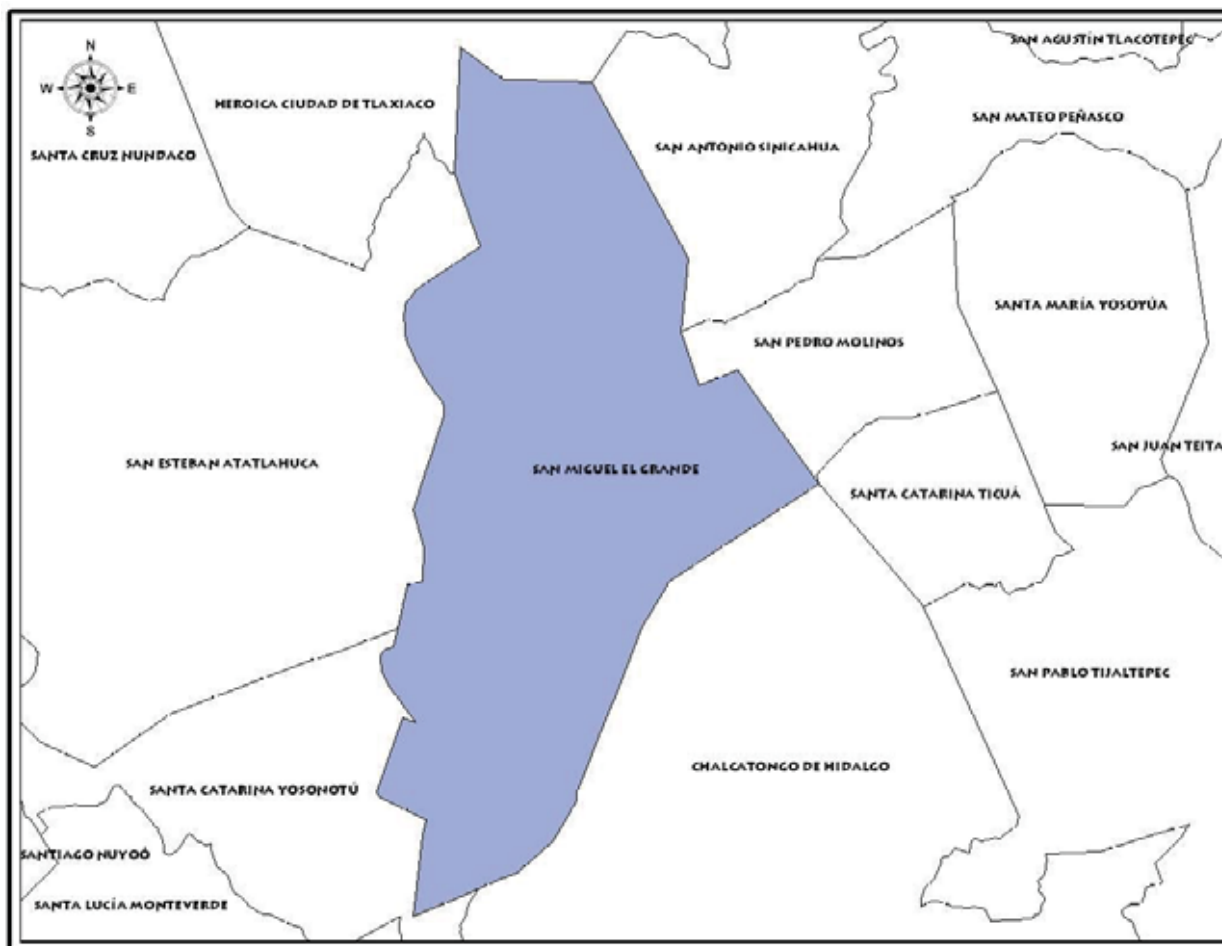
San Miguel el Grande, es un municipio que se ubica en la región de la Mixteca, en el distrito de Tlaxiaco; ubicándose al oeste de la capital del estado, a una distancia de 220 km. de la Ciudad de Oaxaca y a 42 km de la H. ciudad de Tlaxiaco, hacia el sur.



La cabecera municipal se ubica a una altitud de 2,640 metros sobre el nivel del mar, sus coordenadas son 97° 37' longitud Oeste y 17° 37' latitud Norte. Límites: al norte, con los municipios de Magdalena Peñasco y Tlaxiaco; al sur, con los municipios de Chalcatongo de Hidalgo y Santa Catarina Yosonotú; al este, con San Pedro Molinos y San Antonio Sinicahua; al oeste, con el municipio de San Esteban Atatlahuca.

San Miguel el Grande, cuenta con una extensión territorial de 10,022 ha. que representa el 0.09% en relación con el total del estado.

La superficie del Municipio de San Miguel el Grande está dividido en aproximadamente: bosque: 65%, agrícola: 19%, zona urbana: 13%, otros (ríos, lagunas, caminos, entre otros) un 3%.



El sistema orográfico está constituido por la continuación de la Sierra Madre del Sur (escudo Mixteco), entre las diferentes altitudes se encuentran zonas con

lomeríos suaves, que permiten el aprovechamiento agrícola. Las partes más bajas registran alturas de 2200 msnm, la parte central del Municipio, en la cual se localiza la cabecera Municipal tiene una altitud de 2600 msnm.

El territorio del municipio se puede subdividir en tres sub-cuencas; la primera sub-cuenca se localiza en la llanura angosta que va de sur a norte, con altitudes que van de 2, 250 a 2 300 m. s. n. m. hay cordilleras que se sitúan por ambos lados, las localidades que están en dicha sub-cuenca son: Benito Juárez y Francisco I Madero; la segunda sub-cuenca corresponde el lado norte de la cabecera municipal en donde existe una cordillera montañosa denominada por los pobladores en la lengua originaria **yuku ninu** (cerro alto) y en las faldas de esta, se ubica el poblado de San Miguel el Grande y la localidad de José Ma. Morelos; una tercera sub-cuenca, es la más grande y se ubica en las montañas y termina por el lado norte con la altitud más sobresaliente de 3, 350 m.s.n.m. en esta parte hay una llanura, en donde se encuentran las localidades como Ignacio Zaragoza, Vicente Guerrero, Agustín de Iturbide, Miguel Hidalgo y Guadalupe Victoria.

El clima en este municipio es templado húmedo, la temperatura media de la época de frío es menor de 18 °C y superior a -3 °C; la temperatura media anual de la región es de 15 °C. La época de lluvias se acentúa en fines de mayo a finales de septiembre con un periodo seco dentro de la estación lluviosa (canícula) entre fines de julio a inicios de septiembre casi siempre con una duración que va de 15 días a un mes.

1.3. PATRON DE ASENTAMIENTOS

A este respecto se tiene que la cabecera municipal y de la localidad de Guadalupe Victoria, se tiene concentrada a la población.

En el resto de las localidades el desarrollo habitacional es disperso, esto es consecuencia de una estrategia de que cada familia se encuentra en su unidad de producción para ello disminuir el esfuerzo y tiempo para los trabajos que tiene que realizar, además de ello implica ubicarse en un territorio que es de su pertenencia o dominio.

1.4. MANEJO Y TRATAMIENTOS DE LOS RESIDUOS

En la cabecera se cuenta con un relleno sanitario, se presta el servicio de recolección de basura, un transporte pasa un día a la semana y recopila los desechos para llevarlos al relleno.

En las agencias se cuentan con incineradores en donde las personas depositan su basura inorgánica, la basura orgánica se tira en los terrenos para que se abone la tierra.

En el caso de la red de drenaje es una problemática actual, ya que este tipo de servicio solo existe en la cabecera municipal beneficiando al 70% del total de sus habitantes. Esta red de drenaje descarga los desechos en el río Juárez el cual abastece las necesidades de algunos terrenos de riego de San Miguel el Grande y Chalcatongo. Otra localidad que ha iniciado la construcción de drenaje es en Guadalupe Victoria. Lo anterior implica contar con plantas de tratamiento de aguas residuales.

2. EJE SOCIAL

2.1. ORGANIZACIONES SOCIALES

Como parte de una estructura operativa de las localidades se han integrado los siguientes comités que ayudan a las autoridades municipales a cumplir sus funciones.

LOCALIDAD	COMITÉ	NUM DE BENEFICIARIOS	FIN COMUN	NECESIDADES	PROBLEMAS
GUADALUPE VICTORIA	AGENCIA MUNICIPAL	1500	APOYA Y REPRESENTA A LA COMUNIDAD	CAPACITACIÓN, EQUIPO DE TRABAJO	ALCOHOLISMO
GUADALUPE VICTORIA	COMITÉ DE SALUD.	1500	CONSERVACIÓN Y MEJORAMIENTO DE LA CASA DE SALUD.	CARENCIA DE EQUIPO MÉDICO Y AMBULANCIA	CONCIENCIACIÓN
GUADALUPE VICTORIA	COMITÉ DE DICONSA	1000	ABASTECER INSUMOS BÁSICOS A LA COMUNIDAD	VÍVERES INSUFICIENTES, INFRAESTRUCTURA INSUFICIENTE. CAPACITACIÓN ADMINISTRATIVA Y ATENCIÓN AL CONSUMIDOR	ROTACIÓN DEL PERSONAL.
GUADALUPE VICTORIA	COMITÉ DE EDUCACIÓN INICIAL	9	SERVIR A LA COMUNIDAD	INSTALACIÓN PROPIA, PLAFÓN, ÁREA DE ESPARCIMIENTO.	FALTA DEL TERRENO.
GUADALUPE VICTORIA	COMITÉ DE PREESCOLAR	48	MEJORAMIENTO EDUCACIONAL, CONSERVACIÓN Y MEJORAMIENTO DE LA INFRAESTRUCTURA.	AGENCIA MUNICIPAL, SEP	MIGRACIÓN
GUADALUPE VICTORIA	COMITÉ DE PRIMARIA	70	CONSERVACIÓN Y MEJORAMIENTO DE LA INFRAESTRUCTURA	BARDA PROTECTORA	MIGRACIÓN

GUADALUPE VICTORIA	COMITÉ DE SECUNDARIA	62	PRESERVAR Y MEJORAMIENTO DE LA INFRAESTRUCTURA	CAPACITACIÓN Y DESARROLLO INTEGRAL.	MIGRACIÓN
GUADALUPE VICTORIA	COMITÉ DE OPORTUNIDADES	115	REPRESENTA Y VIGILA QUE COBREN EN FORMA OPORTUNAMENTE SUS RECURSOS LOS BENEFICIARIOS	NO CUENTA CON INFRAESTRUCTURA	COMUNICACIÓN POR DISTANCIA CON LOS BENEFICIARIOS.
GUADALUPE VICTORIA	COMITÉ DE PROCAMPO	85	RECABAR LOS DOCUMENTOS Y HACER EL EXPEDIENTE PARA QUE LOS BENEFICIARIOS COBREN OPORTUNAMENTE	CAPACITACIÓN PARA UTILIZAR LOS RECURSOS.	FALTA DE INTERÉS DE PROGRESO.
GUADALUPE VICTORIA	COMITÉ DE AGUA	500	PROVEER Y MEJORAR EL SERVICIO DE AGUA	CARENCIA DE HERRAMIENTAS Y MATERIAL	BASURA Y CONTAMINACIÓN EN LOS MANTOS ACUÍFEROS.
GUADALUPE VICTORIA	COMITÉ AULA ABIERTA	189	PROVEER ALIMENTO Y BEBIDAS A LOS ALUMNOS DE LAS INSTITUCIONES	REFRIGERADOR, ESTUFA, CAPACITACIÓN NUTRICIONAL.	
GUADALUPE VICTORIA	COMITÉ DE IGLESIA CATÓLICA	900	SERVIR A LOS CREYENTES.	TERMINAR LA IGLESIA	NO HAY APOYO DE LA FEDERACIÓN
GUADALUPE VICTORIA	ORGANIZACIÓN DE RADICADOS CAROLINA DEL NORTE	30	APOYAR A LA COMUNIDAD.	RECONOCIMIENTO.	DISTANCIA
GUADALUPE VICTORIA	ORGANIZACIÓN DE RADICADOS EN TIJUANA	30	APOYO A LA COMUNIDAD	RECONOCIMIENTO.	DISTANCIA
VICENTE GUERRERO	AGENCIA DE POLICÍA	350	APOYAR Y ORGANIZAR EL PLAN DE TRABAJO PARA EL BIENESTAR DE LA COMUNIDAD	REQUIERE DE MANTENIMIENTO DE LAS LOCALIDADES	MIGRACIÓN ALCOHOLISMO
VICENTE GUERRERO	COMITÉ DE AGUA	350	VIGILAR Y ABASTECER EL AGUA A LA COMUNIDAD	CARENCIA DE HERRAMIENTA, TANQUES DE AGUA DETERIORADOS DEBIDO A LA ANTIGÜEDAD, TUBERÍAS CON MÁS DE 40 AÑOS.	ESCASES DEL AGUA EN LA COMUNIDAD
VICENTE GUERRERO	COMITÉ DE CONSEJO	350	SE ENCARGA DE ORIENTAR E	NO CUENTA CON OFICINAS	FALTA DE INTERÉS Y DE

O	COMUNITARIO		CAPACITAR AL CONSEJO DE DESARROLLO COMUNITARIO	PROPIAS.	RECURSOS ECONÓMICOS PARA EL MEJORAMIENTO DE SU OFICINA.
VICENTE GUERRERO	COMITÉ DE EDUCACIÓN PREESCOLAR	15	SE ENCARGA DE LA CONSERVACIÓN Y EL MEJORAMIENTO DE LA INFRAESTRUCTURA.	ÁREAS DE RECREACIÓN BARDA PERIMETRAL MINI CANCHA DE FUTBOL AULA PARA MEDIOS	POCOS NIÑOS
VICENTE GUERRERO	COMITÉ DE PRIMARIA	40	PRESERVAR Y MEJORAMIENTO DE LA INFRAESTRUCTURA	BARDA PERIMETRAL PLAZA CÍVICA DIRECCIÓN BAÑOS	MIGRACIÓN
VICENTE GUERRERO	COMITÉ DE SALUD	350	PRESERVAR Y MEJORAMIENTO DE LA INFRAESTRUCTURA	DECORACIÓN MUEBLES PATIO JARDINERAS MEDICAMENTOS ENFERMERA DOCTOR DE PLANTA INSTRUMENTOS MÉDICOS	
MIGUEL HIDALGO	CABILDO MUNICIPAL AGENCIA DE POLICÍA	298	BUSCA EL BIENESTAR DE LA COMUNIDAD	CAPACITACIÓN JURÍDICA ADMINISTRATIVA MOBILIARIO Y EQUIPO INSUFICIENTE. AUDITORIO RECURSO ECONÓMICO INSUFICIENTE PARA REALIZAR SUS TRABAJOS. EQUIPOS DE COMPUTO (INTERNET) RED DE COMUNICACIÓN.	MIGRACIÓN DESEMPLEO INCUMPLIMIENTO A SUS CARGOS COMUNITARIOS. ALCOHOLISMO
MIGUEL HIDALGO	COMITÉ DE AGUA POTABLE	84 APROXIMADO	ENCARGADO DEL MANTENIMIENTO DE AGUA POTABLE	RECURSOS ECONÓMICOS TRANSPORTE CARENCIA DE HERRAMIENTAS MALA DISTRIBUCIÓN DE LA RED DE AGUA POTABLE. MANTENIMIENTO DE LA RED DE AGUA POTABLE.	ESCASEZ DE AGUA CONTAMINACIÓN DE MANTOS ACUÍFEROS
MIGUEL HIDALGO	COMITÉ DE SALUD.	298	BIENESTAR DE LA COMUNIDAD	FALTA DE MEDICAMENTOS FALTA DE	ALCOHOLISMO ENFERMEDADES INFECCIOSAS

				PERSONAL CAPACITADO DOCTOR Y ENFERMERA DE PLANTA EQUIPO MÉDICO INFRAESTRUCTURA INSUFICIENTE AMBULANCIA RECURSOS ECONÓMICOS Y MATERIALES	
MIGUEL HIDALGO	COMITÉ DE IGLESIA		BRINDAR Y SERVIR A LOS FIELES CREYENTES	PAPELERÍA FLOREROS JARDINERAS FUENTE RECURSOS ECONÓMICOS MEJORAMIENTO DE LA INFRAESTRUCTURA MOBILIARIO Y EQUIPO INSUFICIENTE	FALTA DE SERVICIO
MIGUEL HIDALGO	COMITÉ DE EDUCACIÓN PRIMARIA	36	VIGILAR QUE EL PERSONAL DOCENTE CUMPLA CON SUS DEBERES Y OBLIGACIONES DE ENSEÑANZA Y APRENDIZAJE.	REHABILITACIÓN DE AULAS REHABILITACIÓN DE CANCHAS AULA DE MEDIOS PAPELERÍA INSUFICIENTE RECURSO ECONÓMICO INSUFICIENTE BARDA PERIMETRAL EQUIPAMIENTO DE LA BIBLIOTECA EQUIPO DE SONIDO ALBERGUE COMUNITARIO	MIGRACIÓN DESNUTRICIÓN
MIGUEL HIDALGO	COMITÉ DE EDUCACIÓN PREESCOLAR	15	VIGILAR QUE EL PERSONAL DOCENTE CUMPLA CON SUS DEBERES Y OBLIGACIONES DE ENSEÑANZA Y APRENDIZAJE.	AULA DE MEDIOS PERSONAL CAPACITADO BARDA PERIMETRAL PISO REHABILITACIÓN DE AULA MATERIAL DIDÁCTICO PIZARRÓN BLANCO JUEGOS DE ENTRETENIMIENTO O MOBILIARIO Y EQUIPO INSUFICIENTE	PERSONAL CAPACITADO MIGRACIÓN DESINTERÉS POR PARTE DE LOS PADRES DE FAMILIA

MIGUEL HIDALGO	ORGANIZACIÓN DE RADICADOS USA SAN JOSÉ CALIFORNIA	15	BRINDA APOYO ECONÓMICO PARA EL MEJORAMIENTO DE LA COMUNIDAD	RECONOCIMIENTO	DISTANCIA EMIGRACIÓN
MIGUEL HIDALGO	ORGANIZACIÓN DE RADICADOS TIJUANA	200	BRINDA APOYO ECONÓMICO PARA EL MEJORAMIENTO DE LA COMUNIDAD	RECONOCIMIENTO	EMIGRACIÓN

2.2. ORGANIZACIONES ECONOMICAS

Actores económicos de carácter financiero tales como las cajas solidarias:

- Caja Solidaria XU'UN ÑUU S. C. en Guadalupe Victoria.
- Caja SINVACREM en la Cabecera Municipal.
- Caja de San Miguelito, Inpramex S.C. de R.L. en la Cabecera Municipal.

2.3. ORGANIZACIONES RELIGIOSAS

Las organizaciones religiosas son diversas y variadas; las fiestas religiosas generalmente están sujetadas a las celebraciones de los santos patrones. Para las que existe un comité de festejos conformado por unos agentes y mayordomos que son las personas encargadas de organizar las actividades que se desarrollan en las festividades del pueblo en forma de mayordomía.

Los mayordomos son candidatos voluntarios con un año de anterioridad y son responsables del gasto y del desarrollo de la celebración de las actividades religiosas y de convocar para la participación de todos.

2.4. PRESENCIA INSTITUCIONAL EN EL MUNICIPIO

El municipio cuenta con la presencia institucional de las siguientes dependencias y programas de gobierno tanto estatal como federal.

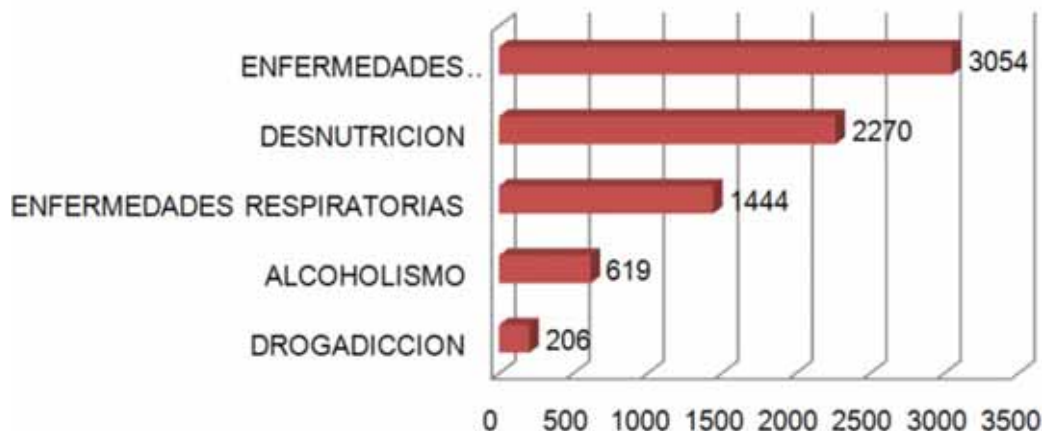
INSTITUCIONES GUBERNAMENTALES PRESENTES EN EL MUNICIPIO.

INSTITUCION	DOMICILIO
SAGARPA	CARRETERA PÉREZ GASGA (A PUTLA) KM.58
SEDESOL	
SEP-IEEPO	KM 57 CARRETERA PÉREZ GASGA
UNIDADES MOVILES	
ICAPET	NOCHIXTLAN, OAX.
DICONSA	BARRIO SAN PEDRO, TLAXIACO
DIF	CALLE INDEPENDENCIA 10
MODULO DE MAQUINARIA	KM. 55 DE LA CARRETERA A YUCUADAA
CONAFOR	CALLE ALDAMA NUM. 4
CFE	COL. BENITO JUÁREZ, TLAXIACO.
CAO	PRIVADA DE SABINOS
SCT	CALLE LAURELES NO.3
INEA-IEEA	CALLE HIDALGO
SEDER	DELEGACIÓN DE GOBIERNO

2.4.1. SALUD

La prestación de servicios de salud en el municipio, corre a cargo de la Secretaría de Salud del Gobierno del Estado. Se cuenta con un centro de salud tipo C en la cabecera municipal; una casa de salud en la Comunidad de Zaragoza; dos Unidades Medicas Rurales ubicadas en Benito Juárez y Guadalupe Victoria, cada una atiende a tres comunidades pertenecientes al mismo municipio. Aquí no se tienen los elementos para satisfacer las necesidades de la población, en la medicina correctiva faltan tanto equipos como recursos humanos, técnicos y medicamentos. En la medicina preventiva se da capacitación para desarrollar habilidades de auto-cuidado de la salud. Este servicio se ofrece acompañado con el programa de oportunidades

ENFERMEDADES MAS FRECUENTES



Cuentan con una unidad médica rural adscrita al Hospital Rural Oportunidades No. 34 y personal médico 1, y ubicado en la Ciudad de Tlaxiaco, si bien se dispone de estadísticas de morbi-mortalidad a nivel municipal y comunitario las enfermedades más frecuentes son: ENFERMEDADES GASTROINTESTINALES.

De esta manera, las enfermedades de mayor incidencia son las siguientes:

- Enfermedades gastrointestinales asociadas con la falta de agua y saneamiento, que provocan infestación parasitaria y diarrea en prácticamente todas las comunidades y sus familias.
- Enfermedades infecto-respiratorias, asociadas con la falta de vivienda y abrigo adecuados, que provocan una alta tasa de mortalidad entre la población infantil.
- Enfermedades nutricionales, causadas por deficiencias dietéticas, principalmente de proteínas y minerales, que se manifiesta por ejemplo en desnutrición y anemia de niños y mujeres gestantes o lactantes.
- Enfermedades infecto-contagiosas, asociadas con la falta de vacunación entre muchas familias del medio rural y recientemente con la falta de prácticas de sexo seguro, particularmente en familias de migrantes.
- Altos niveles de alcoholismo, con las respectivas repercusiones en la salud del individuo y en la economía familiar.
- Y drogadicción de las personas que salen a trabajar y estudiar fuera principalmente en los jóvenes.

Existe un doctor para atender la casa de salud y 2 enfermeras auxiliares para atender a mas de 1,819 poblacion usuaria y su asignación de medicamentos solo cubre problemas básicos de salud, por lo que poco a poco la gente recurra a servicios de médicos particulares, con todos los problemas económicos que esto significa para gente que tienen ingresos de menos de 2 salarios mínimos promedio. O bien se atienden cuando llegan a ir los servicios médicos de las unidades móviles.

2.4.2. EDUCACIÓN

Al respecto se comenta que además de la infraestructura de educación básica, se cuenta con una escuela media superior que es el Centro de Bachillerato Técnica Agropecuaria- CBTA- de San Miguel el Grande numero 77.

Se tiene una institución de educación superior que es Instituto Tecnológico Superior de San Miguel el Grande, con carreras en Ing. En desarrollo comunitario e Ing. Forestal.

ALUMNOS EGRESADOS EN INSTITUCIONES EDUCATIVAS EN EL MUNICIPIO	
PREESCOLAR	82
PRIMARIA	68
SECUNDARIA	97
BACHILLERATO	71
PRIMARIA INDÍGENA	50
TOTAL	368

PERSONAL DOCENTE EN INSTITUCIONES EDUCATIVAS EN EL MUNICIPIO	
PREESCOLAR	15
PRIMARIA	32
PRIMARIA INDÍGENA	25
SECUNDARIA	23
BACHILLERATO	21
EDUCACIÓN ESPECIAL	4
TOTAL	120

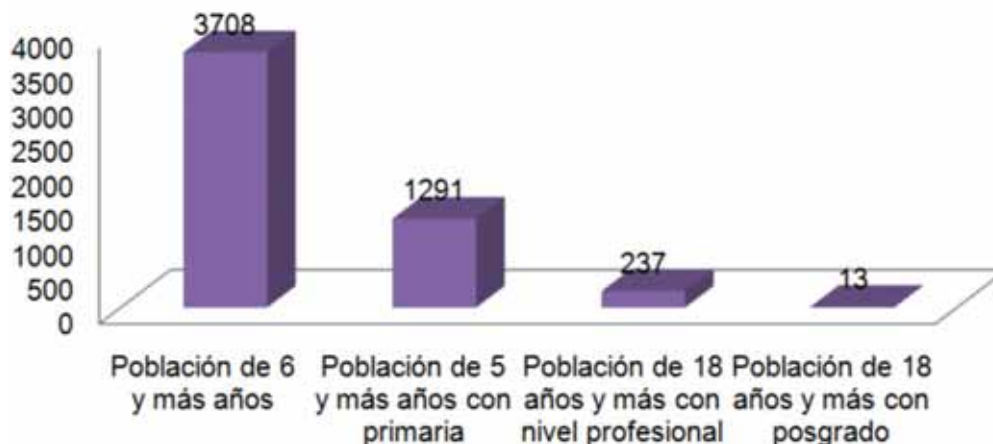
INSTITUCIONES EDUCATIVAS EN EL MUNICIPIO	
PREESCOLAR	6
PRIMARIA	9
PRIMARIA INDÍGENA	8
SECUNDARIA	3
BACHILLERATO	1
TOTAL	27

La población que no sabe leer y escribir solo 501, actualmente se están empleando programas de educación para adultos que ayudan a abatir este rezago educativo.



San Miguel el Grande es un municipio que cuenta con educación básica hasta superior, y esta situación debe ser escenario adecuado para que se mejore el índice de educación de los habitantes.

INDICADORES DE EDUCACION



2.4.3. AGUA POTABLE

La cabecera municipal cuenta con el servicio de agua potable en un 83% de las viviendas que representa un total de 3,420 personas beneficiadas, aunque la cobertura es alta, no es suficiente ya que el municipio pretende alcanzar una cobertura del 95% para el año 2013.

la priorización de obras de los ejercicios 2011, 2012 y 2013 van a estar enfocadas en la construcción de sistemas de agua potable, tanques de almacenamiento de agua potable, rehabilitación del sistema de agua potable, ampliación de los sistemas de conducción de agua potable, ya que es una prioridad que las personas habitantes de este municipio cuenten con este servicio que es indispensable para sus necesidades básicas, ya que se pretende disminuir los problemas de salud, ya que en diversas ocasiones los pobladores optan por consumir agua de procedencia de ríos, lagos, lagunas pozos construidos entre otras fuentes y esto origina problemas serios de salud para niños, jóvenes mujeres y personas adultas, por el grado de contaminación que en ocasiones presentan.

2.5. VIAS DE COMUNICACIÓN (CAMINOS Y CARRETERAS)

Para llegar a la cabecera municipal de la ciudad de Tlaxiaco se encuentra a una distancia de 42 km. Siendo el acceso al predio desde esta ciudad por la carretera federal No. 135 "Oaxaca-México", hasta el entronque con la carretera federal No. 125 "Yucudaa-Pinotepa Nacional" hasta llegar a la ciudad de Tlaxiaco de donde parte un camino que llega a Chalcatongo, de ahí parte un camino de terracería que llega al poblado de San Miguel el Grande.

A partir del 2011 otro acceso es entronque Ojo de Agua Tlaxiaco-San Miguel el Grande con 40 kilómetros de carretera de asfalto.

El medio para la transportación terrestre desde la ciudad de Oaxaca, es por la carretera federal No. 135 “Oaxaca-México”, hasta el entronque con la carretera federal No. 125 “Yucudaa-Pinotepa Nacional”, llegando a la ciudad de Tlaxiaco.

La principal vía de acceso de Tlaxiaco a San Miguel el Grande es la ruta pasa por el cerro denominado el Yucuninu, esta carretera esta pavimentada, y es la vía mas corta y que se usa con mayor frecuencia, el tiempo aproximado es de 1 hora con 20 minutos.

En general el Municipio y sus localidades: Benito Juárez, Francisco I. Madero, Vicente Guerrero, Iturbide, Miguel Hidalgo cuentan con caminos de terracería que las comunican con la cabecera Municipal y con algunos municipios circunvecinos como San Esteban Atatláhuca, Santa Catarina Yosonotú, Santa Cruz Itundujia. Cabe mencionar que en el municipio se tiene un proyecto de un aeropuerto local, mismo que permitirá el enlace de otras ciudades con la región.



2.5.1. ABASTO RURAL

En la actualidad el Municipio de San Miguel el Grande, cuenta con 23 tiendas en las que se pueden encontrar productos de la canasta básica, y normalmente por

la cercanía de la ciudad de Tlaxiaco se acude a a la misma abastecerse de granos, semillas, frutas, verduras y carne que necesiten para su alimentación

2.5.2. DRENAJE

Al respecto del drenaje sanitario se tiene una cobertura del 20% en la cabecera municipal y localidades del municipio que benefician aproximadamente a 839 personas del municipio, además de que carece de planta de tratamiento de aguas negras; por otra parte la comunidad de Guadalupe Victoria también está iniciando la construcción de este sistema, pero se carece de un plan integral; otra estrategia en las localidades es la construcción de baños secos o letrinas. Este es un rubro de importancia que impacta en la salud de los habitantes. Por otra parte los ciudadanos optan por el excusado o sanitario, contemplando un total de aproximadamente 998 viviendas con este servicio que representa un 94% de la cobertura municipal.

2.5.3. ELECTRIFICACION

La red de electrificación de San Miguel el Grande proviene de la ciudad de Oaxaca teniendo su propia subestación en la población con una capacidad de 3,000 KVA y un voltaje de operación de 34.5/13.8 KV, la mayoría de las comunidades son beneficiadas por este servicio, recientemente se hizo una ampliación de esta red en las localidades de Benito Juárez, Francisco I. Madero y en la colonia Lázaro Cárdenas.



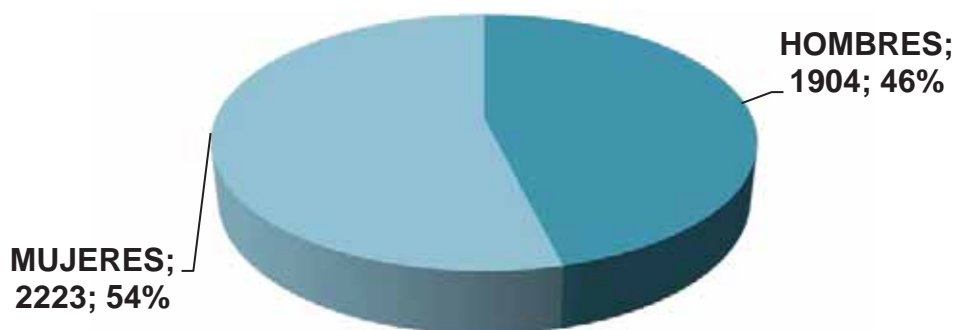
3. EJE HUMANO

3.1. DATOS DEMOGRÁFICOS Y TASA DE CRECIMIENTO

El nombre de San Miguel el Grande fue dado en honor a San Miguel Arcángel.

El Municipio de San Miguel el Grande se integra por la Cabecera Municipal (San Miguel el Grande) y 13 localidades de acuerdo al censo de población que se corroboró durante el proceso de diagnóstico, se pudo constatar que actualmente viven 4127 habitantes en el municipio, de los cuales 2223 son mujeres y 1904 son hombres (INEGI 2010).

POBLACIÓN TOTAL DE SAN MIGUEL EL GRANDE



Por otro lado, se tiene que en todo el Municipio cada familia una cuenta con un promedio de 4.3 integrantes. En las trece localidades se tiene mucha dispersión en las viviendas y aún no se sabe con precisión qué factores lo determinan; Pero se puede aseverar que es en gran medida por la disponibilidad de agua aunado a factores históricos como la herencia de tierras a los hijos.

3.2. ÍNDICE DE MARGINACIÓN E ÍNDICE DE DESARROLLO HUMANO

Al respecto se tiene cuatro indicadores: educación, vivienda, servicios en la vivienda e ingreso anual, en el siguiente cuadro se enlistas localidades por su grado de marginación muy alto y alto y solamente dos localidades como media marginación. En educación se tiene que más del 20% de las personas mayores de 15 años son analfabetas y alrededor de un 40% no tiene la primaria completa. En servicios de la vivienda se tiene que en drenaje o saneamiento es el rubro de menor avance y aun

se presenta rezagos en agua.

Con respecto al indicador de ingresos: 78% de la población ocupada tiene un ingreso de hasta 2 salarios mínimos.

En el análisis de la información con los consejeros manifiestan que dichos datos en lo general no reflejan la realidad del municipio ya que el rezago es mayor, situación que los lleva con mayor razón determinar las líneas de acción para mejorar las condiciones de los habitantes de la región.

3.2.1. INDICE DE DESARROLLO HUMANO

Otro indicador de importancia en la definición de las políticas del gobierno federal y estatal, mismo que debe de retomar el gobierno municipal en la definición de sus programas, en este indicador se tiene las variables de salud, educación e ingreso. Para el caso del municipio se tiene que la tasa de mortalidad infantil ha bajado en los últimos años, al igual que la alfabetización; a pesar que el ingreso se nota un incremento notable del año 2005 al 2010, no se nota en la calidad de vida y este variable puede estar en función al incremento de la migración al extranjero y con ello el incremento de las remesas en la región, ya que se tiene la carencia de empleo e ingreso es notable en el municipio, por lo que la línea de desarrollo económico es de mayor importancia.

4. EJE ECONOMICO

4.1. POBLACIÓN ECONÓMICAMENTE ACTIVA

De acuerdo al censo y considerando a la población mayor de 12 años, se tiene para el municipio de San Miguel el Grande la siguiente situación:

PEA TOTAL	PEA OCUPADA	PEA DESOCUPADA	PEA INACTIVA	SECTOR PRIMARIO	%	SECTOR SECUNDARIO	%	SECTOR TERCIARIO	%
1238	1225	13	1857	793	64%	120	10%	292	24%

En donde se observa que 1238 habitantes conforman a esta población, de los cuales 1225 se encuentran ocupados y de estos un 64% está en el sector primario.

4.2. TENENCIA DE LA TIERRA

La tenencia de la tierra es comunal, se tiene una superficie que se reporta oficialmente bajo el siguiente cuadro:

SUPERFICIE SEGÚN SUS CARACTERÍSTICAS Y USO.

CLASIFICACIÓN	HECTÁREAS	PORCENTAJES
RECONOCIMIENTO BAJO EL RÉGIMEN COMUNAL	7,944.00	100%
AGOSTADERO	5,197.00	65.42%
BOSQUE	1,500.00	18.88%
LABORABLES	1,247.00	15.70%

4.3. SECTORES ECONOMICOS

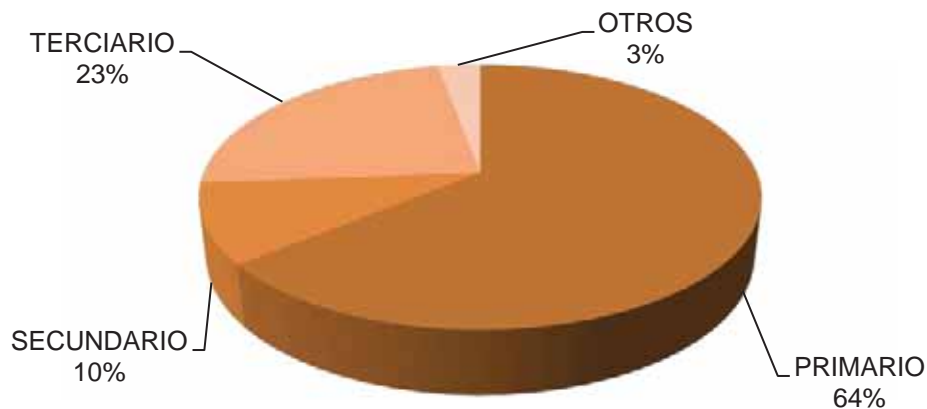
En términos económicos, la economía se divide en tres sectores: sector primario, secundario y terciario.

De acuerdo con cifras al año 2010 presentadas por el INEGI, la población económicamente activa del municipio asciende a 1,238 personas, de las cuales 1,225 se encuentran ocupadas y se presenta de la siguiente manera:

SECTORES ECONOMICOS.

SECTOR	%
PRIMARIO (AGRICULTURA)	64%
SECUNDARIO	10%
TERCIARIO	24%
OTROS	2%

POBLACION ECONOMICAMENTE ACTIVA EN CADA SECTOR.



Con referente a los sectores se tiene que un 64% se dedica a la actividad primaria que son los referentes a la agricultura, ganadería, forestal, minería y pesca; mientras que un 10% de la población está el sector de la transformación que es la construcción y las artesanías básicamente; por otra parte y sobre todo en la cabecera municipal un 24% de la población está en el sector terciario que se refiere a los servicios.

4.4. PRINCIPALES SISTEMAS DE PRODUCCIÓN

4.4.1. AGRICULTURA

La agricultura en primer lugar, aporta el sustento para la mayoría de las familias y los cultivos principales son: el maíz y el frijol, los cuales son utilizados para el autoconsumo (subsistencia), ya que la producción pocas veces genera excedente.

CULTIVOS PRINCIPALES EN SAN MIGUEL EL GRANDE			
CULTIVO	SUPERFICIE SEMBRADA (HEC.)	PRODUCCION (TONELADA)	RENDIMIENTO (TON./HEC.)
FRIJOL	28.00	13.44	48%
MAIZ GRANO	1,711.00	1,249.03	73%
TRIGO GRANO	50.00	63.50	127%
RESTO DE CULTIVOS	21.00	12.60	60%

El maíz es el cultivo que ocupa la mayor superficie, para cultivos de humedad residual esta el trigo y el arvejon.



El Cader de Tlaxiaco, con el programa PROCAMPO, para el 2010, reporta una superficie beneficiada de 1,810 ha, con 691 productores en PV y en O-I 10 productores en una superficie de 4.7 ha.

5. EJE INSTITUCIONAL

5.1. INFRAESTRUCTURA Y EQUIPO MUNICIPAL

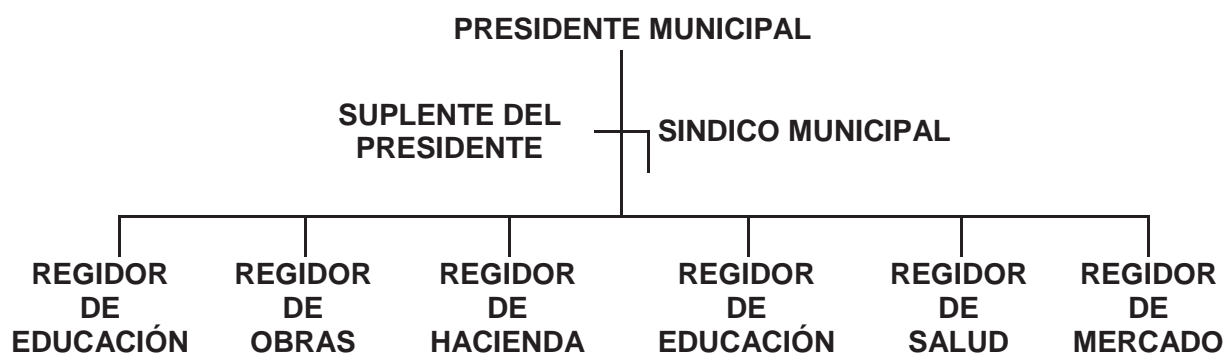
El municipio de San Miguel el Grande para la atención de la ciudadanía cuenta con:

- El municipio cuenta con una camioneta para las salidas a la ciudad de Tlaxiaco, Oaxaca y Mexico. para llevar a cabo reuniones y tratar asuntos relacionados con el desarrollo del municipio.
- Una retroexcavadora para la elaboración de trabajos pesados del municipio como son revestimiento y apertura de calles sirve también para sacar material de la región.
- Un tractor les sirve para en cultivo de sus tierras de las personas que trabajan la tierra en la producción agrícola.
- Dentro del municipio también se cuenta con un volteo para el acarreo de

los materiales como son arena, cemento, grava, piedra, varilla esto de uso oficial.

- Una camioneta para recolectar la basura
- Una ambulancia que es utilizada para el traslado de enfermos a la ciudad de Oaxaca o Tlaxiaco.

La estructura de gobierno está integrado por:



5.2. INFRAESTRUCTURA SOCIAL

En este rubro es donde normalmente aplican recursos del ramo 33, sin embargo muchos de ellos por su antigüedad requieren de rehabilitación o bien por el crecimiento de la población se hace necesario de la ampliación o bien de nuevas construcciones.

LOCALIDAD	INSTITUCIÓN	INFRAESTRUCTURA	CONDICIONES EN QUE SE ENCUENTRA	PORQUE ESTA ASI	PERSONAL CON QUE CUENTA	NUMERO DE BENEFICIARIOS
MIGUEL HIDALGO	PALACIO MUNICIPAL	CONSTRUCCIÓN DE CONCRETO CON 7 OFICINAS, 1 SALA DE SESIONES, 80% DE LA INFRAESTRUCTURA.	REGULAR	POR FALTA DE RECURSOS ECONÓMICOS PARA EL ACONDICIONAMIENTO Y EQUIPAMIENTO.	5	298

MIGUEL HIDALGO	CANCHA DE BASQUETBOL	CANCHA A BASE DE CONCRETO. 25% DE INFRAESTRUCTURA.	REGULAR	POR DE MANTENIMIENTO Y RECURSOS ECONÓMICOS PARA SU ACONDICIONAMIENTO.	5	75% DEL TOTAL DE LA COMUNIDAD
MIGUEL HIDALGO	CASA COMUNITARIA	2 CUARTOS DE MADERA, CON PISO FIRME.	REGULAR	POR FALTA DE MANTENIMIENTO.	5	2
GUADALUPE VICTORIA	PALACIO MUNICIPAL.	6 OFICINAS DE CONCRETO, PLAZUELA CÍVICA.	REGULAR	FALTA DE RECURSOS ECONÓMICOS	12	1500
GUADALUPE VICTORIA	AUDITORIO MUNICIPAL.	CONSTRUCCIÓN DE CONCRETO	BUENO	POR MANTENIMIENTO	12	1500
GUADALUPE VICTORIA	PARQUE MUNICIPAL.	60% DE INFRAESTRUCTURA	REGULAR	FALTA DE RECURSO FINANCIERO.	12	700
GUADALUPE VICTORIA	RELOJ MUNICIPAL.	95 % INFRAESTRUCTURA	BUENO	POR MANTENIMIENTO	12	1500
GUADALUPE VICTORIA	CANCHA DE FUTBOL	TERRENO Y 10% INFRAESTRUCTURA	REGULAR	FALTA DE RECURSOS ECONÓMICOS.	0	700
IGNACIO ZARAGOZA	AGENCIA MUNICIPAL	PALACIO MUNICIPAL	CONCRETO 25% DE INFRAESTRUCTURA. MAL ESTADO	FALTA DE RECURSOS ECONÓMICOS Y PROCESO DE REHABILITACIÓN DE INFRAESTRUCTURA	12	180 FAMILIAS DE 4 Y MAS
IGNACIO ZARAGOZA	PLAZA MUNICIPAL.	ADOQUÍN, 50% DE INFRAESTRUCTURA	REGULAR	FALTA DE PRESUPUESTO	CABILDO MUNICIPAL	185
IGNACIO ZARAGOZA	AUDITORIO	0% DE INFRAESTRUCTURA				

CUADRO: INFRAESTRUCTURA INSTITUCIONAL

5.3. INGRESOS

5.3.1. INGRESOS PROPIOS

- Realizan cobros de multas, constancias y permisos
- Cobro de la renta de maquinaria
- Cobro de los predios

- Cobro de mercado

5.3.2. RAMOS TRANSFERIDOS

Se tiene para el municipio el ingreso de recursos del ramo 33 en los fondos III y IV y del ramo 28

Las participaciones del ramo 28 son los siguientes para el ejercicio 2012:

PARTICIPACIONES	4,054,285.09
Fondo Municipal de Participaciones	2,720,185.10
Fondo de Fomento Municipal	1,162,064.16
Fondo municipal de compensación	105,722.41
Fondo municipal sobre la venta final de gasolina y diesel	66,313.42

En el siguiente cuadro se muestra el ingreso del ramo 33 en el año 2012, tanto del fondo III (FISM) como del fondo IV (FAFM).

MUNICIPIO	FISM	FAFM	TOTAL
SAN MIGUEL EL GRANDE	6,432,521.56	1,844,316.59	8,276,838.15

Fuente: Secretaria de Finanzas del Gobierno del estado de Oaxaca.

La inversión municipal se depende de este recurso mismo que se destina para la infraestructura de la cabecera municipal y de las localidades

5.4. EGRESOS Y SU APRICACIÓN

Los egresos del municipio consisten básicamente en los siguientes conceptos:

- Pago del alumbrado público y domiciliario (de las oficinas del Ayuntamiento)
- Mantenimiento de vehículos y la tenencia

- Mantenimiento de la maquinaria y equipo
- Gastos mecánicos y de gasolina
- Gastos de caseta
- Gastos de papelería
- Dietas de las autoridades y auxiliares

5.5. FORTALECIMIENTO A LA PARTICIPACIÓN CIUDADANA Y CONTRALORÍA SOCIAL

El Consejo municipal de desarrollo social municipal es una instancia de representación social y además de se cuenta con el nombramiento de un contralor socia; además que en cada integración de comités de obra se integra a un integrante que funge en el área de control y vigilancia.

HERRAMIENTA DE TRABAJO DE REGLAMENTACIÓN MUNICIPAL.

ATRIBUTO

¿CÓMO ESTÁ REGLAMENTADO EL MUNICIPIO?

H. AYUNTAMIENTO

¿CUÁNTOS REGLAMENTOS TIENE?

LUZ, AGUA, PREDIO.

¿CON QUE OTROS REGLAMENTOS CUENTAN?

LEY DE INGRESOS Y TEQUIOS.

¿EN BASE A QUE APLICAN MULTAS Y SANCIONES?

A EL INCUMPLIMIENTO, DESORDEN, DAÑOS Y
PERJUICIOS.

**¿EN BASE A QUE OTORGAN PERMISOS Y
LICENCIAS?**

NECESIDADES DE CADA PERSONA Y CASO

CUADRO DE INFRAESTRUCTURA DEL H. AYUNTAMIENTO CONSTITUCIONAL DE SAN MIGUEL EL GRANDE

LOCALIDAD	INSTITUCION	INFRAESTRUCTURA	CONDICIONES EN QUE SE ENCUENTRA	PORQUE ESTA ASI	PERSONAL CON QUE CUENTA	NOMBRE DEL ENCARGADO	NUMERO DE BENEFICIARIOS
MIGUEL HIDALGO	PALACIO MUNICIPAL	CONSTRUCCIÓN DE CONCRETO CON 7 OFICINAS, 1 SALA DE SESIONES, 80% DE LA INFRAESTRUCTURA.	REGULAR	POR FALTA DE RECURSOS ECONÓMICOS PARA EL ACONDICIONAMIENTO Y EQUIPAMIENTO.	5	AGENTE MUNICIPAL	298
MIGUEL HIDALGO	CANCHA DE BASQUETBOL	CANCHA A BASE DE CONCRETO, 25% DE INFRAESTRUCTURA.	REGULAR	POR DE MANTENIMIENTO Y RECURSOS ECONÓMICOS PARA SU ACONDICIONAMIENTO. POR MANTENIMIENTO.	5	CABILDO MUNICIPAL	75% DEL TOTAL DE LA COMUNIDAD
MIGUEL HIDALGO	IGLESIA CATÓLICA	CONSTRUCCIÓN DE CONCRETO, 80% DE INFRAESTRUCTURA.	BUENA	ACONDICIONAMIENTO. POR MANTENIMIENTO.	2	COMITÉ DE IGLESIA	250
MIGUEL HIDALGO	CALLES	TERRACERÍA	MALA	POR FALTA DE RECURSOS ECONÓMICOS PARA EL REVESTIMIENTO.	5	CABILDO MUNICIPAL	298
MIGUEL HIDALGO	ALCANTARILLADOS	50% DE INFRAESTRUCTURA.	REGULARES	POR FALTA DE RECURSOS ECONÓMICOS.	5	CABILDO MUNICIPAL	298
MIGUEL HIDALGO	APERTURA DE CAMINOS Y BRECHAS	TERRACERÍA	REGULAR	POR FALTA DE RECURSOS ECONÓMICOS.	5	CABILDO MUNICIPAL	298
MIGUEL HIDALGO	CASA COMUNITARIA	2 CUARTOS DE MADERA; CON PISO FIRME.	REGULAR	POR FALTA DE MANTENIMIENTO.	5	COMITÉ DE LA ESCUELA PRIMARIA	2
GUADALUPE VICTORIA	IGLESIA ADVENTISTA	INFRAESTRUCTURA 70 %	REGULAR	POR FALTA DE MANTENIMIENTO.	3	PASTOR DE LA RELIGIÓN	200
GUADALUPE VICTORIA	IGLESIA EVANGÉLICA	INFRAESTRUCTURA 65%	REGULAR	DESINTERÉS DE MEJORAMIENTO.	3	PASTOR Y CONSEJEROS.	100



Oaxaca de todos
un gobierno para todos

San Miguel el Grande

Municipio de San Miguel el Grande, Tlaxiaco, Oaxaca. – Administración 2011-2013



MUNICIPIO	QUIOSCO MUNICIPAL.	CONSTRUCCIÓN DE CONCRETO.	REGULAR	FALTA DE RECURSO.	12	CABILDO MUNICIPAL.	1500
GUADALUPE VICTORIA	PALACIO MUNICIPAL.	6 OFICINAS DE CONCRETO. PLAZUELA CÍVICA.	REGULAR	FALTA DE RECURSOS ECONÓMICOS.	12	CABILDO MUNICIPAL.	1500
GUADALUPE VICTORIA	AUDITORIO MUNICIPAL	CONSTRUCCIÓN DE CONCRETO.	BUENO	POR MANTENIMIENTO.	12	CABILDO MUNICIPAL.	1500
GUADALUPE VICTORIA	PARQUE MUNICIPAL	60% DE INFRAESTRUCTURA.	REGULAR	FALTA DE RECURSO FINANCIERO.	12	CABILDO MUNICIPAL.	700
GUADALUPE VICTORIA	RELOJ MUNICIPAL	95 % INFRAESTRUCTURA.	BUENO	POR MANTENIMIENTO.	12	CABILDO MUNICIPAL.	1500
GUADALUPE VICTORIA	TIENDA COMUNITARIO	CONSTRUCCIÓN DE CONCRETO.	REGULAR	POR FALTA DE CAPITAL.	1	CABILDO MUNICIPAL.	700
GUADALUPE VICTORIA	CARRETERA FEDERAL	PAVIMENTACIÓN.	REGULAR	FALTA DE RECURSOS FINANCIEROS Y MATERIALES.	0	CABILDO MUNICIPAL.	MAYORÍA
GUADALUPE VICTORIA	CANCHA DE FUTBOL	TERRENO Y 10% INFRAESTRUCTURA.	REGULAR	FALTA DE RECURSOS ECONÓMICOS.	0	CABILDO MUNICIPAL.	700
GUADALUPE VICTORIA	CALLES Y PRIVADAS	70 % DE ALINEAMIENTO EN CALLES DE TERRACERÍA.	REGULAR	POR EROSIONES DE LA NATURALEZA.	12	CABILDO MUNICIPAL	1500
GUADALUPE VICTORIA	APERTURAS DE CAMINOS Y BRECHAS.	TERRACERÍA.	MALA	POR FALTA MAQUINARIA Y RECURSO ECONÓMICO.	12	CABILDO MUNICIPAL.	1500
GUADALUPE VICTORIA	PUENTES Y ALCANTARILLADOS.	50% DE INFRAESTRUCTURA.	REGULAR	POR FALTA DE RECURSOS ECONÓMICOS.	12	CABILDO MUNICIPAL.	1500
IGNACIO ZARAGOZA	AGENCIA MUNICIPAL	PALACIO MUNICIPAL	REGULAR	FALTA DE RECURSOS ECONÓMICOS Y PROCESO DE REHABILITACIÓN DE INFRAESTRUCTURA.	12	CABILDO MUNICIPAL.	180 FAMILIAS DE 4 Y MAS
IGNACIO ZARAGOZA	CALLES Y CAMINOS	TERRACERÍA.	MALAS CONDICIONES	RECURSOS ECONÓMICOS Y FALTA DE APOYO.	CABILDO MUNICIPAL	CABILDO MUNICIPAL.	185
IGNACIO ZARAGOZA	PLAZA MUNICIPAL	ADOQUÍN, 50% DE INFRAESTRUCTURA.	REGULAR	FALTA DE PRESUPUESTO.	CABILDO MUNICIPAL	CABILDO MUNICIPAL	185



San Miguel el Grande

Oaxaca de todos
un gobierno para todos

Municipio de San Miguel el Grande, Tlaxiaco, Oaxaca. – Administración 2011-2013



IGNACIO ZARAGOZA	IGLESIA CATOLICA	MADERA Y 0% INFRAESTRUCTURA.	MALAS CONDICIONES	FALTA RECURSOS Y PRESUPUESTO.	FISCAL	FISCAL	150
IGNACIO ZARAGOZA	AUDITORIO	0% DE INFRAESTRUCTURA.	MALA	FALTA RECURSOS Y PRESUPUESTO.	NINGUNO	CABILDO MUNICIPAL	NINGUNO
IGNACIO ZARAGOZA	UNIDAD DEPORTIVA	0% INFRAESTRUCTURA.	MALA	FALTA RECURSOS Y PRESUPUESTO.	NINGUNO	CABILDO MUNICIPAL	NINGUNO
IGNACIO ZARAGOZA	KIOSCO	0% INFRAESTRUCTURA.	MALA	FALTA RECURSOS Y PRESUPUESTO.	NINGUNO	CABILDO MUNICIPAL	NINGUNO

V. VISIÓN

Para el 2018 ser un municipio seguro, limpio, bien comunicado, con servicios públicos eficientes, educación y salud de calidad, infraestructura productiva de alta tecnología e infraestructura hidráulica para el aprovechamiento del agua de lluvia y con respeto a la ecología, que aproveche sus oportunidades, respetando sus usos y costumbres; además se cuente con un aeropuerto que permita ser el auge en los negocios y el turismo en la región mixteca, para que sus habitantes y sus visitantes encuentren un ambiente propicio para su desarrollo humano con una vida digna, prospera y saludable.

VI. MISIÓN

Somos el H. ayuntamiento de San Miguel el Grande, quienes hacemos reuniones, talleres, pláticas, aportando ideas, proponiendo soluciones y logrando acuerdos para elaborar nuestro Plan Municipal de Desarrollo, con el propósito de tener proyectos estratégicos para el desarrollo económico, social, humano, institucional y ambiental, con el fin de alcanzar el bienestar de las familias que habitan en el territorio municipal y así poder lograr el desarrollo integral del municipio en su conjunto.

VII. ARBOLES DE PROBLEMAS Y SOLUCIONES

PROBLEMAS

1. ESCASES DE AGUA POTABLE

CAUSA	PROBLEMA	EFEECTO
<ul style="list-style-type: none"> • Los usuarios no pagan el servicio, (no hay organización entre los comités) 	FALTA DE AGUA POTABLE	<ul style="list-style-type: none"> • Cuando se tiene que hacer una reparación no hay dinero.
<ul style="list-style-type: none"> • Falta de recurso económico 		<ul style="list-style-type: none"> • No se pueden ejecutar las obras
<ul style="list-style-type: none"> • Falta de gestión (falta de apoyo gubernamental) 		<ul style="list-style-type: none"> • No hay infraestructura suficiente para abastecer de agua potable
<ul style="list-style-type: none"> • Falta de capacitación y cultura sobre el cuidado del agua. No existe reglamentación para el cuidado del agua 		<ul style="list-style-type: none"> • No existe educación ciudadana para el cuidado del agua (se desperdicia el agua)
<ul style="list-style-type: none"> • Deforestación y contaminación de los arroyos 		<ul style="list-style-type: none"> • Erosión del suelo y el agua ya no es útil para el consumo humano

2. TRABAJO NO REMUNERADO

CAUSA	PROBLEMA	EFEECTO
<ul style="list-style-type: none"> • Falta de organización y gestión por parte del gobierno para proyectos productivos 	TRABAJO NO REMUNERADO	<ul style="list-style-type: none"> • No hay nuevas alternativas de trabajo
<ul style="list-style-type: none"> • Falta de cursos y de capacitación (agrícola o de diversas actividades) 		<ul style="list-style-type: none"> • Baja calidad de producción, Producción raquítica de maíz y frijol
<ul style="list-style-type: none"> • Falta de recursos, poco apoyo al campo 		<ul style="list-style-type: none"> • Abandono de las tierras de cultivo
<ul style="list-style-type: none"> • Bajo nivel de estudios 		<ul style="list-style-type: none"> • Migración o empleo de jornaleros y peones
<ul style="list-style-type: none"> • Erosión en los suelos por deforestación, no hay rotación de cultivos. 		<ul style="list-style-type: none"> • La producción es escasa e insuficiente para comercio y en ocasiones para el autoconsumo

3. DEFICIENCIA EN LA INFRAESTRUCTURA DE LOS SERVICIOS PÚBLICOS (ESCUELAS, SERVICIOS DE SALUD).

CAUSA	PROBLEMA	EFEECTO
<ul style="list-style-type: none"> No hay coordinación entre autoridad y comunidad 	<p>DEFICIENCIA EN LA INFRAESTRUCTURA DE LOS SERVICIOS PÚBLICOS (ESCUELAS, SERVICIOS DE SALUD).</p>	<ul style="list-style-type: none"> Falta de gestión por parte de las autoridades
<ul style="list-style-type: none"> No existe conciencia ciudadana por el cuidado de los servicios públicos 		<ul style="list-style-type: none"> Servicios públicos en mal estado y de poca calidad
<ul style="list-style-type: none"> No hay acuerdos, no se pueden ejecutar las obras 		<ul style="list-style-type: none"> No hay desarrollo en la infraestructura social
<ul style="list-style-type: none"> Falta de capacitación para el aprovechamiento de recursos 		<ul style="list-style-type: none"> No se aprovechan los recursos con que cuenta el municipio para realizar obras

4. DEFICIENCIA EN CARGOS PÚBLICOS

CAUSA	PROBLEMA	EFEECTO
<ul style="list-style-type: none"> No hay capacitación y motivación en cargos públicos, municipales y agrarios 	<p>DEFICIENCIA EN CARGOS PUBLICOS</p>	<ul style="list-style-type: none"> Falta de preparación y conocimientos porque el pueblo los elige por usos y costumbres (falta de experiencia)
<ul style="list-style-type: none"> Falta de gestión por parte de las autoridades. (existe política para la liberación de recursos) 		<ul style="list-style-type: none"> No hay recurso económico para ejecutar obras
<ul style="list-style-type: none"> No se da seguimiento a las gestiones que se inician. 		<ul style="list-style-type: none"> Los recursos no se aprueban, desanimo en la gente.
<ul style="list-style-type: none"> No hay reglamentos internos. 		<ul style="list-style-type: none"> Desconocimiento de las personas y/o autoridades.
<ul style="list-style-type: none"> No perciben un sueldo fijo. 		<ul style="list-style-type: none"> Tienen que trabajar para percibir un sueldo que ayude a sus familias y existe descuido en las actividades municipales.

SOLUCIONES

1. ABASTECIMIENTO DE AGUA POTABLE

ALTERNATIVAS DE SOLUCIÓN	SOLUCIÓN	CONDICIONES POSITIVAS A FUTURO
<ul style="list-style-type: none"> Organización entre los comités para que se pague a tiempo el servicio 	ABASTECIMIENTO DE AGUA POTABLE	<ul style="list-style-type: none"> Que es sistema de agua potable cuente con recurso para operar y dar mantenimiento
<ul style="list-style-type: none"> Gestión por parte de las autoridades. 		<ul style="list-style-type: none"> Las obras se ejecutan en tiempo y forma
<ul style="list-style-type: none"> realizar infraestructura suficiente para abastecer de agua potable y riego 		<ul style="list-style-type: none"> Las familias cuentan con el servicio
<ul style="list-style-type: none"> Capacitación y cultura sobre el cuidado del agua 		<ul style="list-style-type: none"> Existe educación ciudadana para el cuidado del agua
<ul style="list-style-type: none"> Capacitación para crear la cultura de reforestación. 		<ul style="list-style-type: none"> Realizar reglamentación para el cuidado del agua

2. TRABAJO REMUNERADO

ALTERNATIVAS DE SOLUCIÓN	SOLUCIÓN	CONDICIONES POSITIVAS A FUTURO
<ul style="list-style-type: none"> Hay mas organización para hacer grupos de trabajo 	TRABAJO REMUNERADO	<ul style="list-style-type: none"> Existen proyectos productivos
<ul style="list-style-type: none"> Mas cursos de capacitación (para tener más conocimiento y ser más creativos), capacitación agrícola 		<ul style="list-style-type: none"> Mas ingresos para las familia (nuevos conocimientos y forma de trabajo)
<ul style="list-style-type: none"> Disminución del porcentaje de alumnos con deserción escolar 		<ul style="list-style-type: none"> Menos migración
<ul style="list-style-type: none"> Análisis de suelos, para una mejor producción. 		<ul style="list-style-type: none"> Mas cantidad de producción, suelos nutridos.
<ul style="list-style-type: none"> Gestión ante las instituciones para proyectos productivos 		<ul style="list-style-type: none"> Hay más empleo en el municipio

3. INFRAESTRUCTURA EN SERVICIOS PUBLICOS

ALTERNATIVAS DE SOLUCIÓN	SOLUCIÓN	CONDICIONES POSITIVAS A FUTURO
<ul style="list-style-type: none"> • Organización ciudadana para realizar tequios 	INFRAESTRUCTURA EN SERVICIOS PUBLICOS	<ul style="list-style-type: none"> • Ahorro económico en la mano de obra para la realización de obras.
<ul style="list-style-type: none"> • Gestión por parte de las autoridades 		<ul style="list-style-type: none"> • Apoyo gubernamental
<ul style="list-style-type: none"> • Concientización ciudadana para cuidar adecuadamente los servicios con que cuentan 		<ul style="list-style-type: none"> • Mejores servicios (atención ciudadana, personal mejor capacitado)
<ul style="list-style-type: none"> • Cooperar para mantener el estado de las escuelas y clínicas 		<ul style="list-style-type: none"> • Infraestructura de calidad
<ul style="list-style-type: none"> • Capacitación para el desempeño de habilidades y conocimientos. 		<ul style="list-style-type: none"> • Aprovechamiento de los recursos naturales

4. EFICIENCIA EN LA ADMINISTRACION PUBLICA

ALTERNATIVAS DE SOLUCIÓN	SOLUCIÓN	CONDICIONES POSITIVAS A FUTURO
<ul style="list-style-type: none"> • Capacitación para cargos públicos antes de recibir el puesto 	EFICIENCIA EN LA ADMINISTRACION PUBLICA	<ul style="list-style-type: none"> • Conocimiento sobre cómo realizar gestión ante las estancias gubernamentales
<ul style="list-style-type: none"> • Gestión para recursos económicos suficientes 		<ul style="list-style-type: none"> • Progreso social económico y desarrollo en la infraestructura del municipio
<ul style="list-style-type: none"> • Gestión para un sueldo 		<ul style="list-style-type: none"> • Buen desempeño en los cargos
<ul style="list-style-type: none"> • Establecer y ejecutar reglamentos internos 		<ul style="list-style-type: none"> • Buen orden en la ciudadanía

VIII. ANALISIS DE SOLUCIONES

MATRIZ DE SOLUCIONES ESTRATÉGICAS

Solución estratégica	Resuelve o ataca varios problemas ¿Cuáles?	Los recursos para hacerlo están bajo nuestro control	¿Estamos de acuerdo en realizarla? ¿Quiénes?	¿Cuánto tiempo tardaremos en lograrlo? ¿Cuántos años?	¿Qué riesgos o peligros corremos al hacerlo?	¿Qué riesgos o peligros corremos al no hacerlo?	¿Quiénes se van a beneficiar?
Crear fuentes de empleo a través de proyectos productivos	Si * Mejorar el ingreso de las familias * Evitar la emigración * Crear organización a través de los grupos de trabajo * La falta de proyectos productivos * Generación de empleos y servicios para los habitantes	Si * La organización y gestión No * El recurso económico o apoyo gubernamental	Si * Los grupos de trabajo Municipales * Los productores de jitomate * Los productores de maíz * Los jóvenes desempleados	3-6 Años	* Crear conflictos entre los grupos si los proyectos no funcionan * Que si no se da la generación de empleos exista mas migración y desconfianza	* Quedar estancados como comunidad Que no exista crecimiento y desarrollo en el municipio * Abandono de la actividad agrícola y de producción de jitomate * El incremento de migración	Los grupos de trabajo y en general toda la población.
Mejorar los servicios e Infraestructura pública.	Si * Mejor acceso para los habitantes * Mejor imagen urbana para el municipio * Ahorro en la economía en los habitantes para transportarse * Si de servicio como son electrificación,	Si * La Organización en tequios * La gestión si son recursos que están destinados para la ejecución de proyectos que son priorizados por el municipio	Si * Las autoridades municipales * Los comités de las localidades	De 1 a 10 años	De que en la ejecución de los proyectos no salga como se planea y el municipio estaría en desacuerdo	Que no exista desarrollo urbano en el municipio	Toda la población

	educación, agua potable, apertura de caminos, puentes, drenaje pavimentación	No * El recurso económico	* La población en general				
<p>Eficiencia de la capacidad administrativa y financiera.</p>	<p>Si</p> <ul style="list-style-type: none"> * Saber su función para brindar un buen servicio * Organización para la toma de decisión en cabildo * Darían seguimiento al plan municipal * La priorización obras de beneficio social de acuerdo con el plan municipal * La escasa comunicación entre representantes y representados 	<p>Si</p> <ul style="list-style-type: none"> * Organizarse para solicitar capacitaciones <p>No</p> <ul style="list-style-type: none"> * La contraloría los capacita sin tomarlos en consideración 	<p>Si</p> <ul style="list-style-type: none"> * La autoridad municipal * Los agentes municipales * Los comités de cada localidad 	<p>2 años</p>	<ul style="list-style-type: none"> * Que existan grupos inconformes con el desempeño de las autoridades 	<ul style="list-style-type: none"> * No mejorar los servicios * No contar con infraestructura que beneficie al municipio * Migración de la gente * No habrá avances en los dos años * Servicios deficientes irresponsabilidad y des obligación 	<ul style="list-style-type: none"> * Los integrantes del H. Ayuntamiento * Los comités de las Localidades * La población en general
<p>Abastecimiento de agua potable</p>	<p>Si</p> <ul style="list-style-type: none"> * Evita enfermedades * Concientización sobre el cuidado del agua * Existiría infraestructura suficiente para abastecer de agua potable * Disminuiría la deforestación 	<p>Si</p> <ul style="list-style-type: none"> * La organización <p>No</p> <ul style="list-style-type: none"> * El recurso económico, el estudio del suelo para saber si hay agua en el lugar 	<p>Si</p> <ul style="list-style-type: none"> * Las autoridades municipales * Los comités de obras las localidades * Los comités de agua potable 	<p>1 año</p>	<ul style="list-style-type: none"> * Que las obras de captación y rehabilitación queden deficientes, mal ubicadas o en mal estado. 	<ul style="list-style-type: none"> * Que las mujeres se enfermen al cargar botes de agua, que existan enfermedades estomacales en los niños al no haber agua para las necesidades básicas. 	<ul style="list-style-type: none"> * Los habitantes de San Miguel el Grande

IX. LINEAS ESTRATEGICAS

AGUA DISPONIBLE PARA EL USO HUMANO

LINEA ESTRATEGICA	OBJETIVO GENERAL	OBJETIVOS ESPECIFICOS (PROYECTOS)	METAS
<p>AGUA DISPONIBLE PARA EL USO HUMANO</p>	<p>IMPULSAR ACCIONES E INVERSIONES QUE PERMITAN EL ACCESO Y USO ADECUADO DE AGUA PARA LAS FAMILIAS DE LAS LOCALIDADES DEL MUNICIPIO DE SAN MIGUEL EL GRANDE</p>	<p>INFRAESTRUCTURA: EJECUTAR INVERSIONES PARA ESTUDIOS Y LA CONSTRUCCION DE INFRAESTRUCTURA PARA CAPTACION Y/O EXTRACCION, ALMACENAMIENTO Y CONDUCCION-DISTRIBUCION DE AGUA PARA CONSUMO HUMANO</p> <p>INFRAESTRUCTURA: EJECUTAR OBRAS DE DRENAJE Y SANEAMIENTO QUE CONTRIBUYA A EVITAR DE CONTAMINACION DE FUENTES DE AGUA PARA USO HUMANO Y AGRICOLA</p> <p>INFRAESTRUCTURA: INSTALAR SISTEMAS DE RIEGO PARA EL USO EFICIENTE DEL AGUA PARA USO AGRICOLA</p> <p>ORGANIZACIÓN: FACILITAR LA INTEGRACION Y OPERACIÓN DE SISTEMAS DE AGUA POTABLE DE LAS LOCALIDADES PARA EL MANTENIMIENTO Y ADMINISTRACION DEL AGUA</p> <p>ORGANIZACIÓN: INTEGRAR LAS UNIDADES DE RIEGO EN LAS LOCALIDADES CON SISTEMA DE RIEGO</p> <p>FOMENTO: ESTABLECER LA INFRAESTRUCTURA Y REGLAMENTACION CON RESPECTO A LA BASURA Y AGUAS RESIDUALES</p>	<p>* 9 LOCALIDADES CON PROBLEMATICA PRINCIPAL LA CARENCIA DEL AGUA DESTINAN RECURSOS A AGUA POTABLE</p> <p>* 9 PROYECTOS DE AGUA POTABLE EJECUTADOS Y SE ADMINISTRA DE MANERA EFICIENTE, DE LOS CUALES 4 SON PRIORITARIOS</p> <p>* REHABILITACION Y CONSTRUCCION DE OLLAS DE AGUA Y OBRAS COMPLEMENTARIAS Y CONSERVACION DE AGUAS Y SUELO</p> <p>* 9 LOCALIDADES CON RED DE DRENAJE, PERO CON PRIORIDAD PARA LA CABECERA MUNICIPAL Y VILLA GUADALUPE VICTORIA</p> <p>* A CORTO PLAZO 6 PLANTAS DE TRATAMIENTO DE AGUAS NEGRAS, Y EN TODA AREA QUE SE INTRODUZCA RED DE DRENAJE CONSTRUIR PLANTA DE TRATAMIENTO</p> <p>* UN SISTEMA DE RIEGO EN CADA AREA DE RIEGO PARA EL USO EFICIENTE DEL AGUA</p> <p>* OBRAS DE CONSERVACION DE SUELO Y AGUA</p> <p>* 1 EVENTOS DE PROMOCION DE SISTEMAS DE AGUA POTABLE PARA 9 LOCALIDADES</p> <p>* 1 PLAN DE TRABAJO PARA ESTRUCTURAR LA ORGANIZACION Y ADMINISTRACION DEL AGUA POTABLE</p> <p>* UN GRUPO DE PRODUCTORES DE RIEGO ORGANIZADOS</p> <p>* FORTALECER EL SISTEMA DE RECOLECCION DE BASURA Y REGLAMENTAR EL MANEJO Y DESTINO DE LA BASURA</p> <p>* UN CONVENIO CON LAS INSTANCIAS DE ECOLOGIA PARA EL APOYO EN EL MANEJO Y CONFINAMIENTO DE BASURA Y CONSTRUCCION DE UN RELLENO SANITARIO MUNICIPAL</p>

			<p>* UN CONVENIO CON INSTANCIAS DE ECOLOGIA PARA EL MANEJO DE AGUAS RESIDUALES</p> <p>* UN PLAN DE MANEJO FORESTAL PARA FAVORECER EL USO Y CONSERVACION DE LOS RECURSOS FORESTALES CON APOYO DE LA CONAFOR</p> <p>* UN PROGRAMA DE CAPACITACION A LOS COMITES, ESTUDIANTES Y ESTO SE PUEDE HACER CON APOYO DEL ITSMIGRA</p>
	<p>FOMENTO: USAR EL PMD COMO INSTRUMENTO RECTOR PARA LA APLICACION DE RECURSOS AL AGUA</p> <p>FOMENTO: IMPLEMENTAR ACCIONES DE CUIDADO DEL MEDIO AMBIENTE Y REFORESTACION EN EL TERRITORIO DEL MUNICIPIO</p> <p>CAPACITACION: REALIZAR PROCESOS DE FORMACION Y CAPACITACION A USUARIOS Y COMITES, SOBRE EL USO EFICIENTE DEL AGUA</p> <p>CAPACITACION: EN LA CLASIFICACION DE BASURA</p> <p>CAPACITACION: A PRODUCTORES SOBRE EL USO EFICIENTE DEL RIEGO PARA LA PRODUCCION AGRICOLA CON CULTIVOS Y TECNOLOGIA</p>		

IMPULSO A LA GENERACION DE EMPLEO

LÍNEA ESTRATEGICA	OBJETIVO GENERAL	OBJETIVOS ESPECIFICOS (PROYECTOS)	METAS
IMPULSO A LA GENERACION DE EMPLEO	FOMENTAR ACCIONES EN EL MUNICIPIO PARA LA GENERACION DE EMPLEO EN FUNCION DE RECURSOS NATURALES Y OPORTUNIDADES DE MERCADO	<p>INFRAESTRUCTURA: MEJORAR LA INFRAESTRUCTURA BASE DEL DESARROLLO ECONOMICO: CARRETERAS, ENERGIA ELECTRICA Y AGUA</p> <p>INFRAESTRUCTURA: INVERTIR EN LA PUESTA EN MARCHA DE EMPRESAS DE SERVICIOS, FINANCIEROS, AGROPECUARIOS Y FORESTALES, ADEMAS DE POYECTOS ECOTURISTICOS PARA LA GENERACION DE EMPLEO.</p>	<p>* LA RED DE CARRETERAS AL INTERIOR DEL MUNICIPIO PAVIMENTADAS</p> <p>* UN AEROPUERTO REGIONAL EN SAN MIGUEL GRANDE QUE FACILITE LA INVERSION Y LA COMERCIALIZACION</p> <p>* LA RED ELECTRICA CON CAPACIDAD PARA EL USO DE MAQUINARIA Y EQUIPO EN LAS EMPRESAS</p> <p>* CONSTRUCCION DE LA RED DE CAMINOS FORESTALES, ASI COMO DE ADQUISICION DE EQUIPOS</p> <p>* AL MENOS UN PROYECTO EN CADA LOCALIDAD Y 2 PROYECTOS A NIVEL MUNICIPAL: FORESTAL Y ECOTURISMO</p> <p>* EQUIPAMIENTO CON MAQUINARIA AGRICOLA E IMPLEMENTOS A LOS PRODUCTORES DEL MUNICIPIO</p>

<p>* UN GRUPO DE PRODUCTORES DE PROYECTOS AGRICOLAS</p> <p>* UN GRUPO DE PROYECTO DE ECOTURISMO</p> <p>*UN GRUPO CON PROYECTOS FORESTALES</p> <p>* UN GRUPO DE PROYECTOS DE SERVICIOS, FINANCIEROS Y DE COMERCIO</p> <p>* UN GRUPO DE PROYECTOS DE LA ESTRATEGIA DEL PROGRAMA PESA</p> <p>* UN GRUPO DE PRODUCTORES PECUARIOS</p>	<p>ORGANIZACIÓN: INTEGRAR GRUPOS PARA EL DISEÑO, GESTION Y PUESTA EN MARCHA DE PROYECTOS PRODUCTIVOS</p>	
<p>* UN ACUERDO VINCULACION CON LA SECRETARIA DE ECONOMIA FEDERAL Y ESTATAL PARA LA INCUBACION DE EMPRESAS</p> <p>* CREACION DE LA DIRECCION DE DESARROLLO PARA EL IMPULSO PRODUCTIVO</p>	<p>FOMENTO: DIVERSIFICAR ACTIVIDADES Y PRODUCTOS EN FUNCION A SISTEMA PRODUCTO Y POTENCIALIDADES PRODUCTIVAS</p>	
<p>* UNA REUNION SEMESTRAL DE LAS INSTITUCIONES CON EL CONSEJO MUNICIPAL Y REPRESENTANTE DE PROYECTOS DE INVERSION PARA GENERAR EMPLEO</p> <p>* UN PROGRAMA DE CAPACITACION POR CADA GRUPO PRODUCTIVO</p> <p>* PROGRAMA IMPLEMENTADO CON APOYO DEL ICAPET PARA EL DESARROLLO DE CAPACIDADES Y HABILIDADES</p>	<p>FOMENTO: VINCULAR ENTRE LA OFERTA INSTITUCIONAL CON LA DEMANDA DE INVERSION PRODUCTIVA</p> <p>CAPACITACION: FORMULAR E IMPLEMENTAR UN PROGRAMA DE FORMACION Y CAPACITACION A GRUPOS ECONOMICOS</p>	

DISPONIBILIDAD DE LA INFRAESTRUCTURA Y SERVICIOS BASICOS (SERVICIOS, EDUCACION Y SALUD)

LINEA ESTRATEGICA	OBJETIVO GENERAL	OBJETIVOS ESPECIFICOS (PROYECTOS)	METAS
DISPONIBILIDAD DE LA INFRAESTRUCTURA Y SERVICIOS BASICOS (SERVICIOS, EDUCACION Y	ESTABLECER UNA ESTRATEGIA PARA EL DESARROLLO DE LA RED DE INFRAESTRUCTURA Y SERVICIOS BASICOS CON	<p>INFRAESTRUCTURA: PLANEAR E INVERTIR LA CONSTRUCCION Y REHABILITACION DE LA INFRAESTRUCTURA SALUD DE LA CABECERA MUNICIPAL Y LAS LOCALIDADES</p>	<p>* UNA PROPUESTA DE ORDENAMIENTO Y DE PLANEACION PARA EL DESARROLLO URBANO</p> <p>* ESTABLECIMIENTO DE LA CONECTIVIDAD DE INTERNET EN TODAS LAS LOCALIDADES PARA FACILITAR LA EDUCACION, ADEMAS DE LA TELEFONIA CELULAR Y SEÑAL DE TELEVISION</p>



Oaxaca de todos
un gobierno para todos

San Miguel el Grande

Municipio de San Miguel el Grande, Tlaxiaco, Oaxaca. – Administración 2011-2013



MUNICIPIO DE SAN MIGUEL EL GRANDE, TLAXIACO, OAXACA

<p>SALUD)</p> <p>ENFASIS A LA EDUCACION Y SALUD</p>	<p>INFRAESTRUCTURA: PLANEAR EL DESARROLLO URBANO DE LA CABECERA MUNICIPAL Y LAS LOCALIDADES PARA LA CONSTRUCCION DE OBRAS BASICAS</p>	<p>* UN PLAN MUNICIPAL PARA LA CONSTRUCCION DE INFRAESTRUCTURA EDUCATIVA QUE CONTEMPLE DESDE EL PRESCOLAR HASTA EL INSTITUTO TECNOLÓGICO SUPERIOR DE SAN MIGUEL EL GRANDE</p> <p>* CONSTRUCCION DE UNA CLINICA DE ESPECIALIDADES EN SAN MIGUEL EL GRANDE Y CONSTRUCCION Y MEJORA DE LA INFRAESTRUCTURA DE SALUD EN LAS LOCALIDADES</p>
<p>ORGANIZACIÓN: INTEGRAR Y FORTALECER LOS COMITES DE PADRES DE FAMILIA, LOS COMITES DE SALUD Y COMITES DE OBRAS PARA QUE MEJOREN SU TRABAJO EN LA PLANEACION Y GESTION</p>	<p>FOMENTO: ESTABLECER MECANISMOS DE PLANEACION PERMANENTE CON VISION MUNICIPAL</p>	<p>* INTEGRACION DE UN COMITÉ MUNICIPAL EN MATERIA EDUCATIVA</p> <p>* INTEGRACION DE UN COMITÉ MUNICIPAL EN MATERIA DE SALUD</p> <p>* COMITES DE DIVERSAS OBRAS YA SEA A NIVEL DE LOCALIDAD O A NIVEL MUNICIPAL</p> <p>* CONSEJO MUNICIPAL DE DESARROLLO FORTALECIDO</p>
<p>CAPACITACION: FORMAR E INFORMAR DE MANERA PERMANENTE A LAS AUTORIDADES Y COMITES SOBRE METODOS DE PLANEACION Y OPORTUNIDADES DE GESTION DE RECURSOS PARA OBRAS Y SERVICIOS</p>	<p>* CREACION DE UNA DIRECCION DE DESARROLLO</p>	<p>* UN PROGRAMA PERMANENTE PARA LA FORMACION E INFORMACION DE LA AUTORIDAD MUNICIPAL Y DE LAS LOCALIDADES</p>

EFICIENCIA DE LA CAPACIDAD ADMINISTRATIVA Y FINANCIERA

LINEA ESTRATEGICA	OBJETIVO GENERAL	OBJETIVOS ESPECIFICOS (PROYECTOS)	METAS
<p>EFICIENCIA DE LA CAPACIDAD ADMINISTRATIVA Y FINANCIERA</p>	<p>FOMENTAR ACCIONES EN EL MUNICIPIO PARA LA CAPACITACION Y DESARROLLO ORGANIZACIONAL DEL GOBIERNO MUNICIPAL, ADEMAS DE MEJORAR EL</p>	<p>INFRAESTRUCTURA: MEJORAR LA INFRAESTRUCTURA DE OFICINAS, EQUIPOS Y MAQUINARIA PARA EL MUNICIPIOS</p> <p>INFRAESTRUCTURA: CONSTRUIR LA INFRAESTRUCTURA PARA OPERACION DEL GOBIERNO MUNICIPAL Y LOCAL</p> <p>INFRAESTRUCTURA: GARANTIZAR LA SEGURIDAD DE LOS PROPIOS Y VISTANTES EN EL TERRITORIO DEL MUNICIPIO</p>	<p>* RED DE INTERNET A LA PRESIDENCIA, LOCALIDADES</p> <p>* MODULO DE MAQUINARIA PARA LA ATENCION LA RED CARRETERA DEL MUNICIPIO</p> <p>* EQUIPO PARA LA SEGURIDAD PUBLICA: PERSONAL Y EQUIPO</p> <p>* REHABILITACION Y CONTRUCCION DE OFICINAS DE AGENCIAS Y DE LA PRESIDENCIA MUNICIPAL</p>

<p>MARCO JURIDICO PARA UNA MEJOR ATENCION A LA CIUDADANIA</p>	<p>ORGANIZACIÓN: INTEGRAR GRUPOS PARA EL DISEÑO, GESTION Y PUESTA EN MARCHA DE PROYECTOS PRODUCTIVOS</p> <p>FOMENTO: IMPULSAR REGLAMENTOS Y NORMAS PARA LA OPERACIÓN DEL GOBIERNO MUNICIPAL</p> <p>CAPACITACION: CAPACITAR A LOS INTEGRANTES DEL H. AYUNTAMIENTO Y AUXILIARES, ADEMAS DEL PERSONAL OPERATIVO DEL MUNICIPIO</p>	<p>* CMDS CON OPERATIVIDAD</p> <p>* H. AYUNTAMIENTO CON COMISIONES DE TRABAJO INTEGRADOS</p> <p>* SE ESTABLECEN DIRECCIONES O AREA TECNICA PARA LAS REGIDURIAS</p> <p>* NOMBRAMIENTO DE UN REGIDOR DE DESARROLLO</p> <p>* UN LEY DE INGRESO Y PRESUPUESTO DE EGRESO</p> <p>* BANDO DE POLICIA Y BUEN GOBIERNO</p> <p>* REGLAMENTO INTERNO DEL CMDS Y DE LA OPERACIÓN DEL GOBIERNO MUNICIPAL</p> <p>* MANUALES DE OPERACIÓN Y ADMINISTRACION DEL GOBIERNO MUNICIPAL</p> <p>* SISTEMAS DE ADMINISTRACION DE LOS SERVICIOS MUNICIPALES</p> <p>* UN PROGRAMA DE CAPACITACION PARA EL H. AYUNTAMIENTO Y AUXILIARES</p> <p>* UN PROGRAMA DE CAPACITACION PARA EL PERSONAL ADMINISTRATIVO</p>
---	---	--

X. OBJETIVOS POR PROYECTO

AGUA DISPONIBLE PARA EL USO HUMANO

LÍNEA ESTRATEGICA	OBJETIVO GENERAL	PROYECTOS	OBJETIVOS POR PROYECTO
AGUA DISPONIBLE PARA EL USO HUMANO	<p>IMPULSAR ACCIONES E INVERSIONES QUE PERMITAN EL ACCESO Y USO ADECUADO DE AGUA PARA LAS FAMILIAS DE LAS LOCALIDADES DEL MUNICIPIO DE SAN MIGUEL EL GRANDE</p>	<p>INFRAESTRUCTURA: EJECUCION DE INVERSIONES PARA ESTUDIOS Y LA CONSTRUCCION DE INFRAESTRUCTURA PARA CAPTACION Y/O EXTRACCION; ALMACENAMIENTO Y CONDUCCION-DISTRIBUCION DE AGUA PARA CONSUMO HUMANO</p>	<p>GARANTIZAR LA DISPONIBILIDAD DE AGUA PARA CONSUMO HUMANO EN EL MUNICIPIO DE SAN MIGUEL EL GRANDE</p>
		<p>INFRAESTRUCTURA: EJECUCION DE OBRAS DE DRENAJE Y SANEAMIENTO QUE CONTRIBUYA A EVITAR DE CONTAMINACION DE FUENTES DE AGUA PARA USO HUMANO Y AGRICOLA</p>	<p>EVITAR LA CONTAMINACION DE LAS FUENTES DE AGUA, Y DESARROLLO DE SERVICIOS SI AFECTAR EL MEDIO AMBIENTE</p>
		<p>INSTALACION DE SISTEMAS DE RIEGO PARA EL USO EFICIENTE DEL AGUA PARA USO AGRICOLA</p>	<p>INVERTIR EN EL USO EFICIENTE DEL AGUA CON ELLO A LA MEJOR PRODUCTIVIDAD AGROPECUARIA</p>
		<p>ORGANIZACIÓN: INTEGRACION Y OPERACIÓN DE SISTEMAS DE AGUA POTABLE DE LAS LOCALIDADES PARA EL MANTENIMIENTO Y ADMINISTRACION DEL AGUA</p>	<p>ORGANIZAR A LOS PRODUCTORES PARA POTENCIAR EL USO DE SUS RECURSOS</p>

	<p>ORGANIZACIÓN: INTEGRACION DE LAS UNIDADES DE RIEGO EN LAS LOCALIDADES CON SISTEMA DE RIEGO</p> <p>FOMENTO: ESTABLECIMIENTO DE LA INFRAESTRUCTURA Y REGLAMENTACION CON RESPECTO A LA BASURA Y AGUAS RESIDUALES</p> <p>FOMENTO: IMPLEMENTACION DEL PMD COMO INSTRUMENTO RECTOR PARA LA APLICACIÓN DE RECURSOS AL AGUA</p> <p>FOMENTO: IMPLEMENTACION DE ACCIONES DE CUIDADO DEL MEDIO AMBIENTE Y REFORESTACION EN EL TERRITORIO DEL MUNICIPIO</p> <p>CAPACITACION: REALIZACION DE PROCESOS DE FORMACION Y CAPACITACION A USUARIOS Y COMITES, SOBRE EL USO EFICIENTE DEL AGUA</p> <p>CAPACITACION: EN LA CLASIFICACION DE BASURA</p> <p>CAPACITACION: A PRODUCTORES SOBRE EL USO EFICIENTE DEL RIEGO PARA LA PRODUCCION AGRICOLA CON CULTIVOS Y TECNOLOGIA</p>	<p>FOMENTAR LA IMPLEMENTACION ADECUADA DE LOS SERVICIOS</p> <p>IMPLEMENTAR EL PMD COMO INSTRUMENTO DE DEFINICION DE ACCIONES EN EL MUNICIPIO</p> <p>COADYUVAR A LA CONSERVACION DE RECURSOS NATURALES</p> <p>FACILITAR EL DESARROLLO DE CAPACIDADES Y HABILIDADES DE LOS HABITANTES DEL MUNICIPIO</p>
--	---	---

IMPULSO A LA GENERACION DE EMPLEO

LÍNEA ESTRATEGICA	OBJETIVO GENERAL	PROYECTOS	OBJETIVOS POR PROYECTO
IMPULSO A LA GENERACION DE EMPLEO	FOMENTAR ACCIONES EN EL MUNICIPIO PARA LA GENERACION DE EMPLEO EN FUNCION DE RECURSOS NATURALES Y OPORTUNIDADES DE MERCADO	INFRAESTRUCTURA: MEJORMIENTO DE LA INFRAESTRUCTURA BASE DEL DESARROLLO ECONOMICO: CARRETERAS, ENERGIA ELECTRICA Y AGUA	FACILITAR EL DESARROLLO DEL TERRITORIO PARA INCENTIVAR LA INVERSION LOCAL Y EXTERIOR
		INFRAESTRUCTURA: PUESTA EN MARCHA DE EMPRESAS DE SERVICIOS, FINANCIEROS, AGROPECUARIOS Y FORESTALES, ADEMAS DE POYECTOS ECOTURISTICOS PARA LA GENERACION DE EMPLEO.	
		ORGANIZACIÓN: INTEGRACION GRUPOS PARA EL DISEÑO, GESTION Y PUESTA EN MARCHA DE PROYECTOS PRODUCTIVOS	FOMENTAR LA ORGANIZACIÓN PARA EL DESARROLLO ECONOMICO DE LAS FAMILIAS, GRUPOS, COMUNIDADES Y MUNICIPIO
		FOMENTO: DIVERSIFICACION ACTIVIDADES Y PRODUCTOS EN FUNCION A SISTEMA PRODUCTO Y POTENCIALIDADES PRODUCTIVAS	POTENCIALIZAR EL DESARROLLO ECONOMICO EN FUNCION A LA DISPONIBILIDAD DE RECURSOS NATURALES Y DE OPORTUNIDADES DE MERCADO
		FOMENTO: VINCULACION ENTRE LA OFERTA INSTITUCIONAL CON LA DEMANDA DE INVERSION PRODUCTIVA	FACILITAR EL ACCESO A FUENTES DE FINANCIAMIENTO PARA LA PUESTA EN MARCHA DE PROYECTOS PARA EL

		<p>EMPLEO</p> <p>FACILITAR EL DESARROLLO DE CAPACIDADES Y HABILIDADES EN EL DESARROLLO DE PROYECTOS ECONOMICOS PARA LA GENERACION DE EMPLEO</p>
<p>CAPACITACION: FORMULACION E IMPLEMENTACION DE UN PROGRAMA DE FORMACION Y CAPACITACION A GRUPOS ECONOMICOS</p>		

DISPONIBILIDAD DE LA INFRAESTRUCTURA Y SERVICIOS BASICOS

LINEA ESTRATEGICA	OBJETIVO GENERAL	PROYECTOS	OBJETIVOS POR PROYECTO
<p>DISPONIBILIDAD DE LA INFRAESTRUCTURA Y SERVICIOS BASICOS</p>	<p>ESTABLECER UNA ESTRATEGIA PARA EL DESARROLLO DE LA RED DE INFRAESTRUCTURA Y SERVICIOS BASICOS CON ENFASIS A LA EDUCACION Y SALUD</p>	<p>INFRAESTRUCTURA: PLANEACION E INVERSION PARA LA CONSTRUCCION Y REHABILITACION DE LA INFRAESTRUCTURA SALUD DE LA CABECERA MUNICIPAL Y LAS LOCALIDADES</p> <p>INFRAESTRUCTURA: PLANEACION DEL DESARROLLO URBANO DE LA CABECERA MUNICIPAL Y LAS LOCALIDADES PARA LA CONSTRUCCION DE OBRAS BASICAS</p> <p>ORGANIZACION: INTEGRACION Y FORTALECIMIENTO DE LOS COMITES DE PADRES DE FAMILIA, LOS COMITES DE SALUD Y</p>	<p>ORDENAR LA INVERSION PARA LA INFRAESTRUCTURA BASICA Y DE SERVICIOS PARA LA CABECERA MUNICIPAL Y DE LAS LOCALIDADES, CON ENFASIS A LA SALUD Y A LA EDUCACION</p> <p>ORGANIZAR A LOS DIVERSOS COMITES QUE IMPLSAN EL</p>

		COMITES DE OBRAS PARA QUE MEJOREN SU TRABAJO EN LA PLANEACION Y GESTION	DESARROLLO DE LA INFRAESTRUCTURA DE SERVICIOS EN LAS LOCALIDADES
		FOMENTO: ESTABLECIMIENTO DE MECANISMOS DE PLANEACION PERMANENTE CON VISION MUNICIPAL	HACER DE LA PLANEACION UNA CULTURA PARA LA TOMA DE DECISIONES
		CAPACITACION: PROGRAMA PARA FORMAR E INFORMAR DE MANERA PERMANENTE A LAS AUTORIDADES Y COMITES SOBRE METODOS DE PLANEACION Y OPORTUNIDADES DE GESTION DE RECURSOS PARA OBRAS Y SERVICIOS	DESARROLLAR LAS CAPACIDADES DE GESTION DE CADA UNA DE LAS AUTORIDADES EN LA PUESTA EN MARCHA DE OBRAS DE SERVICIOS

EFICIENCIA DE LA CAPACIDAD ADMINISTRATIVA Y FINANCIERA

LÍNEA ESTRATEGICA	OBJETIVO GENERAL	PROYECTOS	OBJETIVOS POR PROYECTO
EFICIENCIA DE LA CAPACIDAD ADMINISTRATIVA Y FINANCIERA	FOMENTAR ACCIONES EN EL MUNICIPIO PARA LA CAPACITACION Y DESARROLLO ORGANIZACIONAL DEL GOBIERNO	<p>INFRAESTRUCTURA: MEJORAMIENTO DE LA INFRAESTRUCTURA DE OFICINAS, EQUIPOS Y MAQUINARIA PARA EL MUNICIPIOS</p> <p>INFRAESTRUCTURA: CONSTRUCCION DE LA INFRAESTRUCTURA PARA OPERACIÓN DEL GOBIERNO MUNICIPAL Y LOCAL</p>	FACILITAR EL QUEHACER DEL GOBIERNO MUNICIPAL Y AUTORIDADES AUXILIARES PARA RESPONDER A LA DEMANDA DE SERVICIOS DE LA CIUDADANIA

	<p>MUNICIPAL, ADEMAS DE MEJORAR EL MARCO JURIDICO PARA UNA MEJOR ATENCIÓN A LA CIUDADANIA</p>	<p>ORGANIZACIÓN: INTEGRACION DE GRUPOS PARA EL DISEÑO, GESTION Y PUESTA EN MARCHA DE PROYECTOS PRODUCTIVOS</p> <p>FOMENTO: REGLAMENTOS Y NORMAS PARA LA OPERACIÓN DEL GOBIERNO MUNICIPAL</p> <p>CAPACITACION: A LOS INTEGRANTES DEL H AYUNTAMIENTO Y AUXILIARES, ADEMAS DEL PERSONAL OPERATIVO DEL MUNICIPIO</p>	<p>FOMENTAR EL DESARROLLO CON ELEMENTOS PROFESIONALES Y SUSTENTO TECNICO DE LOS SERVICIOS QUE IMPLEMENTA EL GOBIERNO MUNICIPAL</p> <p>REGIR Y NORMAR LAS ACCIONES DE GOBIERNO Y DE LA CIUDADANIA FACILITANDO EL QUEHACER DE LAS PARTES</p> <p>DESARROLLAR LAS CAPACIDADES DE LOS INTEGRANTES DE GOBIERNO PARA EL MEJOR QUEHACER DE SUS OBLIGACIONES DE SERVIDOR PUBLICO</p>
--	---	--	---

XI. PROGRAMA DE ACTIVIDADES

LÍNEA ESTRATEGICA. AGUA DISPONIBLE PARA EL USO HUMANO

PROYECTO 1: PROGRAMA DE INVERSIONES PARA ESTUDIOS Y LA CONSTRUCCION DE INFRAESTRUCTURA PARA CAPTACION Y/O EXTRACCION, ALMACENAMIENTO Y CONDUCCION-DISTRIBUCION DE AGUA PARA CONSUMO HUMANO.

OBJETIVO GENERAL	OBJETIVOS ESPECIFICOS	RESULTADOS ESPERADOS (METAS)	ACTIVIDADES	RESPONSABLES	RECURSOS NECESARIOS	TIEMPO
IMPULSAR ACCIONES E INVERSIONES QUE PERMITAN EL ACCESO Y USO ADECUADO DE AGUA PARA LAS FAMILIAS DE LAS LOCALIDADES DEL MUNICIPIO DE SAN MIGUEL EL GRANDE	INFRAESTRUCTURA: EJECUTAR INVERSIONES PARA ESTUDIOS Y LA CONSTRUCCION DE INFRAESTRUCTURA PARA CAPTACION Y/O EXTRACCION, ALMACENAMIENTO Y CONDUCCION- DISTRIBUCION DE AGUA PARA CONSUMO HUMANO	* 9 LOCALIDADES CON PROBLEMA PRINCIPAL LA CARENCIA DEL AGUA DESTINAN RECURSOS A AGUA POTABLE	1.- DIFUSION DE INFORMACION DE LA PROBLEMATICA REGIONAL	CMDRS	CONVOCATORIAS EQUIPO Y ESPACIO PARA LA PRESENTACION DE LA INFORMACION	1 MES
			2.- PROPUESTA DE PROYECTOS DE AGUA POTABLE EN LOS CMDRS	REGIDURIA DE OBRAS	CONVOCATORIA SESION DE CMDRS	1 MES
	INFRAESTRUCTURA: EJECUTAR OBRAS	* 9 PROYECTOS DE AGUA POTABLE EJECUTADOS Y SE ADMINISTRA DE MANERA EFICIENTE, DE LOS CUALES 4 SON PRIORITARIOS * REHABILITACION Y CONSTRUCCION DE	3.- ACUERDOS DE	AGENTES MUNICIPALES	CONVOCATORIA ACTA DE	1 MES

<p>DE DRENAJE Y SANEAMIENTO QUE CONTRIBUYA A EVITAR DE CONTAMINACION DE FUENTES DE AGUA PARA USO HUMANO Y AGRICOLA</p>	<p>OLLAS DE AGUA Y OBRAS COMPLEMENTARIAS Y CONSERVACION DE AGUAS Y SUELO</p>	<p>PRIORIZACION DE PROYECTOS DE AGUA POTABLE EN LAS LOCALIDADES</p>	<p>ACUERDO</p>	
<p>* 9 LOCALIDADES CON RED DE DRENAJE, PERO CON PRIORIDAD PARA LA CABECERA MUNICIPAL Y VILLA GUADALUPE VICTORIA</p> <p>* A CORTO PLAZO 6 PLANTAS DE TRATAMIENTO DE AGUAS NEGRAS, Y EN TODA AREA QUE SE INTRODUCZA RED DE DRENAJE CONSTRUIR PLANTA DE TRATAMIENTO</p> <p>* UN SISTEMA DE RIEGO EN CADA AREA DE RIEGO PARA EL USO EFICIENTE DEL AGUA</p> <p>* OBRAS DE CONSERVACION DE SUELO Y AGUA</p>	<p>1.- INTEGRACION DE EXPEDIENTES TECNICOS DE PROYECTOS DE AGUA POTABLE</p> <p>2.- ACUERDOS DE CONCURRENCIA DE RECURSOS CON DEPENDENCIAS DEL SECTOR</p> <p>3.- EJECUCION DE PROYECTOS DE AGUA POTABLE EN LOS MUNICIPIOS</p> <p>4.- ENTREGA RECEPCION DE OBRAS DE AGUA A AUTORIDADES</p>	<p>H. AYUNTAMIENTO</p> <p>H. AYUNTAMIENTO</p> <p>H. AYUNTAMIENTO</p> <p>CMDRS</p>	<p>INVITACION A PROVEEDORES BENEFICIARIOS EXPEDIENTES PROPUESTA</p> <p>REUNION CON INSTITUCION PRESENTACION DE PROPUESTA MINUTA DE ACUERDO</p> <p>RECURSOS ECONOMICOS Y MATERIALES PARA INVERSION</p> <p>EXPEDIENTE DE TERMINO DE OBRA</p>	<p>2 MESES</p> <p>6 MESES</p> <p>15 MESES</p> <p>1 MES</p>

	Y COMITES		
--	-----------	--	--

LÍNEA ESTRATEGICA. AGUA DISPONIBLE PARA EL USO HUMANO

PROYECTO 2: INTEGRACION Y OPERACIÓN DE SISTEMAS DE AGUA POTABLE DE LAS LOCALIDADES

OBJETIVO GENERAL	OBJETIVOS ESPECIFICOS	RESULTADOS ESPERADOS (METAS)	ACTIVIDADES	RESPONSABLES	RECURSOS NECESARIOS	TIEMPO
IMPLEMENTAR LA INTEGRACION Y OPERACIÓN DE COMITES EN SISTEMA DE AGUA POTABLE EN LAS LOCALIDADES Y LA VINCULACION ENTRE ELLOS	<p>ORGANIZACIÓN: FACILITAR LA INTEGRACION Y OPERACION DE SISTEMAS DE AGUA POTABLE DE LAS LOCALIDADES PARA EL MANTENIMIENTO Y ADMINISTRACION DEL AGUA</p> <p>ORGANIZACIÓN: INTEGRAR LAS UNIDADES DE RIEGO EN LAS LOCALIDADES CON SISTEMA DE RIEGO</p>	<p>* 1 EVENTOS DE PROMOCION DE SISTEMAS DE AGUA POTABLE PARA 9 LOCALIDADES</p> <p>* 1 PLAN DE TRABAJO PARA ESTRUCTURAR LA ORGANIZACIÓN Y ADMINISTRACION DEL AGUA</p>	<p>PREPARACION DE LA PRESENTACION Y MATERIAL DE DIFUSION</p> <p>CONVOCATORIA POR SEDE</p>	<p>ASESOR-CEASO</p>	<p>MATERIAL DEL MARCO NORMATIVO-JURIDICO IMPRESION DE TRIPTICOS</p> <p>RECURSOS PARA LA PROMOCION</p>	<p>1 MES</p> <p>1 MES</p>

<p>ORGANIZACIÓN: PROMOVER LA INTEGRACION DE UN PLAN RECTOR DE MICROCUENCAS</p>	POTABLE				
	* UN GRUPO DE PRODUCTORES DE RIEGO ORGANIZADOS	REALIZACION DE EVENTOS	CMDRS	LOCAL EQUIPO PARA PRESENTACION	3 MESES
	* UN PLAN RECTOR DE MANEJO DE MICROCUENCAS	SEGUIMIENTO A LA INTEGRACION DE SISTEMAS DE AGUA POTABLE	MCDRS-COMISION DE RECURSOS HIDRAULICOS POR DISTRITO	MCDRS-COMISION DE RECURSOS HIDRAULICOS POR DISTRITO	15 MESES
		PREPARACION DE LA PRESENTACION Y MATERIAL DE DIFUSION	ASESOR-CEASO	MATERIAL DEL MARCO NORMATIVO-JURIDICO IMPRESION DE TRIPTICOS	1 MES
		CONVOCATORIA Y REALIZACION DE EVENTOS DE SENSIBILIZACION SOBRE MICROCUENCAS		LOCAL EQUIPO DE PRESENTACION RECURSOS PARA LA MOVILIZACION	3 MESES
	INTEGRACION DE CONSEJOS DE MICROCUENCAS		DOCUMENTACION DE INTEGRACION RECURSOS DE SEGUIMIENTO	1 AÑO	

LÍNEA ESTRATEGICA. AGUA DISPONIBLE PARA EL USO HUMANO

PROYECTO 3: CONSTRUCCION DE INFRAESTRUCTURA Y REGLAMENTACION SOBRE EL MANEJO DE LA BASURA Y AGUAS RESIDUALES

OBJETIVO GENERAL	OBJETIVOS ESPECIFICOS	RESULTADOS ESPERADOS (METAS)	ACTIVIDADES	RESPONSABLES	RECURSOS NECESARIOS	TIEMPO
EVITAR LA CONTAMINACION DE FUENTES DE AGUA POTABLE POR LA BASURA O AGUAS RESIDUALES, MEDIANTE EL MANEJO Y DESTINO ADECUADO DE LOS DESECHO	<p>FOMENTO: ESTABLECER LA INFRAESTRUCTURA Y REGLAMENTACION CON RESPECTO A LABASURA Y AGUAS RESIDUALES</p>	<p>* FORTALECER EL SISTEMA DE RECOLECCION DE BASURA Y REGLAMENTAR EL MANEJO Y DESTINO DE LA BASURA</p>	<p>INVESTIGACION INFORMACION SOBRE LEYES Y REGLAMENTOS PARA EL MANEJO DE LA BASURA</p>	<p>COMISION DE RECURSOS HIDRAULICOS DEL CMDRS</p>	<p>LEYES Y REGLAMENTOS PAPELERIA GASTOS DE MOVILIZACION</p>	<p>SEIS MESES</p>
	<p>FOMENTO: USAR EL PMD COMO INSTRUMENTO RECTOR PARA LA APLICACIÓN DE RECURSOS AL AGUA</p>	<p>* UN CONVENIO CON LAS INSTANCIAS DE ECOLOGIA PARA EL APOYO EN EL MANEJO Y CONFINAMIENTO DE BASURA Y CONSTRUCCION DE UN RELLENO SANITARIO MUNICIPAL</p>	<p>ACUERDO CON LA SEMARNAT E INSTITUTO DE ECOLOGIA DE OAXACA PARA ESTABLECER BASES PARA LA REGLAMENTACION MUNICIPAL</p>	<p>COMISION DE RECURSOS HIDRAULICOS DEL CMDRS</p>	<p>GASTOS DE MOVILIZACION PAPELERIA</p>	<p>SEIS MESES</p>
	<p>FOMENTO: IMPLEMENTAR ACCIONES DE CUIDADO DEL MEDIO AMBIENTE Y REFORESTACION</p>	<p>* UN CONVENIO CON INSTANCIAS DE ECOLOGIA PARA EL MANEJO DE AGUAS</p>	<p>PRESENTACION DE LA PROPUESTA BASE A LAS AUTORIDADES LOCALES</p>	<p>COMISION DE RECURSOS HIDRAULICOS DEL CDDR</p>	<p>GASTOS DE MOVILIZACION PAPELERIA LOCAL EQUIPO PARA LA PRESENTACION</p>	<p>UN MES</p>

ENEL TERRITORIO DEL MUNICIPIO	RESIDUALES	* UN PLAN DE MANEJO FORESTAL PARA FAVORECER EL USO Y CONSERVACION DE LOS RECURSOS FORESTALES CON APOYO DE LA CONAFOR				
-------------------------------	------------	--	--	--	--	--

LÍNEA ESTRATEGICA. AGUA DISPONIBLE PARA EL USO HUMANO

PROYECTO 4: CAPACITACION A USUARIOS Y COMITES EN USO EFICIENTE DEL AGUA EN LOS SISTEMAS DE AGUA POTABLE

OBJETIVO GENERAL	OBJETIVOS ESPECIFICOS	RESULTADOS ESPERADOS (METAS)	ACTIVIDADES	RESPONSABLES	RECURSOS NECESARIOS	TIEMPO
CAPACITAR A LOS USUARIOS Y COMITES DE AGUA EN EL USO ADECUADO	CAPACITACION: REALIZAR PROCESOS DE FORMACION Y CAPACITACION A USUARIOS Y COMITES,	* UN PROGRAMA DE CAPACITACION A LOS COMITES, ESTUDIANTES Y ESTO SE PUEDE HACER CON	TALLER PARA LA DETECCION DE AREAS DE MEJORA DE LOS COMITES DE AGUA POTABLE INTEGRACION	CMDRS	PAPELERIA RECURSOS ECONOMICOS EQUIPO DE PRESENTACION	3 MESES 3 MES

	<p>SOBRE EL USO EFICIENTE DEL AGUA</p> <p>CAPACITACION: EN LA CLASIFICACION DE BASURA</p> <p>CAPACITACION: A PRODUCTORES SOBRE EL USO EFICIENTE DEL RIEGO PARA LA PRODUCCION AGRICOLA CON CULTIVOS Y TECNOLOGIA</p>	<p>APOYO DEL ITSMIGRA</p>	<p>DE PROGRAMA DE DE CAPACITACION A LOS COMITES DE AGUA POTABLE</p> <p>ACUERDO CON INSTITUCIONES PARA EVENTOS DE CAPACITACION</p> <p>PROGRAMACION Y ORGANIZACIÓN DEL PROGRAMA DE CAPACITACION</p> <p>DESARROLLO DE CAPACITACION</p> <p>ELABORACION DE MEMORIAS Y SEGUIMIENTO DE LOS EVENTOS</p>	<p>COMISION DE RECURSOS HIDRAULICOS</p> <p>CMDRS-COMISON DE RECURSOS HIDRAULICOS</p> <p>CMDRS-COMISON DE RECURSOS HIDRAULICOS</p> <p>CDDR-COMISON DE RECURSOS HIDRAULICOS</p> <p>CAPACITADORES</p>	<p>EQUIPO DE COMPUTO</p> <p>RECURSOS PARA LA MOVILIZACION A LA GESTION</p> <p>RECURSOS PARA LA MOVILIZACION PAPELERIA Y EQUIPO DE COMPUTO</p> <p>RECURSOS PARA EVENTOS PAPELERIA ALIMENTACION TRANSPORTE</p> <p>PAPELERIA Y EQUIPO DE COMPUTO Y CONSUMIBLES</p>	<p>3 MES</p> <p>5 MESES</p> <p>12 MESES</p> <p>2 MESES</p>
--	---	---------------------------	---	--	---	--

LÍNEA ESTRATEGICA. IMPULSO A LA GENERACION DE EMPLEO

PROYECTO 1: FORTALECIMIENTO DE LA INFRAESTRUCTURA BASE DEL DESARROLLO ECONOMICO: CARRETERAS, ENERGIA ELECTRICA Y AGUA

OBJETIVO GENERAL	OBJETIVOS ESPECIFICOS	RESULTADOS ESPERADOS (METAS)	ACTIVIDADES	RESPONSABLES	RECURSOS NECESARIOS	TIEMPO
FORTALECER LA INFRAESTRUCTURA BASE DEL DESARROLLO ECONOMICO: CARRETERAS, ENERGIA ELECTRICA Y AGUA	INFRAESTRUCTURA: MEJORAR LA INFRAESTRUCTURA BASE DEL DESARROLLO ECONOMICO: CARRETERAS, ENERGIA ELECTRICA Y AGUA	* LA RED DE CARRETERAS AL INTERIOR DEL MUNICIPIO PAVIMENTADAS * UN AEROPUERTO REGIONAL EN SAN MIGUEL GRANDE QUE FACILITE LA INVERSION Y LA COMERCIALIZACION	SESION DEL CMDRS PARA LA INTEGRACION DE LA COMISION DE DESARROLLO ECONOMICO	CMDRS	PAPELERIA EQUIPO DE COMPUTO RECURSOS PARA LA MOVILIZACION	1 MES
			GESTION ANTE LA SCT-CAO Y CAMARA DE DIPUTADOS DE PRESUPUESTOS	COMISION DE DESARROLLO ECONOMICO	RECURSOS PARA LA MOVILIZACION PAPELERIA EQUIPO DE COMPUTO	14 MESES
FORTALECER LA INFRAESTRUCTURA BASE DEL DESARROLLO ECONOMICO: CARRETERAS, ENERGIA ELECTRICA Y AGUA	INFRAESTRUCTURA: INVERTIR EN LA PUESTA EN MARCHA DE EMPRESAS DE SERVICIOS, FINANCIEROS, AGROPECUARIOS Y FORESTALES, ADEMAS DE	* LA RED ELECTRICA CON SUFICIENTE CAPACIDAD PARA EL USO DE MAQUINARIA Y EQUIPO EN LAS EMPRESAS * CONSTRUCCION DE LA RED DE CAMINOS FORESTALES, ASI COMO DE ADQUISICION DE EQUIPOS	INTEGRACION DE EXPEDIENTES COMPLETOS O COMPLEMENTACION DE LOS EXISTENTES	AUTORIDAD MUNICIPAL	RECURSOS PARA EL PAGO DE SERVICIOS A LA INTEGRACION DE ESTUDIOS PAPELERIA	12 MESES
			EJECUCION DE OBRAS	SCT-CAO-CDI	RECURSOS ECONOMICOS DE LAS INSTITUCIONES PARA LAS OBRAS	48 MESES
FORTALECER LA INFRAESTRUCTURA BASE DEL DESARROLLO ECONOMICO: CARRETERAS, ENERGIA ELECTRICA Y AGUA	INFRAESTRUCTURA: AGROPECUARIOS Y FORESTALES, ADEMAS DE	* AL MENOS UN PROYECTO EN CADA LOCALIDAD Y 2	GESTION ANTE LA CFE-CDI-SEDESOL-COPLADE Y	COMISION DE DESARROLLO ECONOMICO	RECURSOS PARA LA MOVILIZACION	14 MESES

<p>POYECTOS ECOTURISTICOS PARA LA GENERACION DE EMPLEO.</p>	<p>PROYECTOS A NIVEL MUNICIPAL:FORESTAL Y ECOTURISMO</p> <p>* EQUIPAMIENTO CON MAQUINARIA AGRICOLA E IMPLEMENTOS A LOS PRODUCTORES DEL MUNICIPIO</p>	<p>CAMARA DE DIPUTADOS DE PRESUPUESTOS</p> <p>INTEGRACION DE EXPEDIENTES COMPLETOS O COMPLEMENTACION DE LOS EXISTENTES</p> <p>EJECUCION DE OBRAS</p>	<p>AUTORIDAD MUNICIPAL</p> <p>COPLADE.CDI-SEDESOL</p>	<p>PAPELERIA EQUIPO DE COMPUTO</p> <p>RECURSOS PARA EL PAGO DE SERVICIOS A LA INTEGRACION DE ESTUDIOS DE PAPELERIA</p> <p>RECURSOS ECONOMICOS DE LAS INSTITUCIONES PARA LAS OBRAS</p>	<p>16 MESES</p> <p>36 MESES</p>
---	--	--	---	---	---------------------------------

LÍNEA ESTRATEGICA. IMPULSO A LA GENERACION DE EMPLEO

PROYECTO 2: INTEGRACION DE GRUPOS PRODUCTIVOS

OBJETIVO GENERAL	OBJETIVOS ESPECIFICOS	RESULTADOS ESPERADOS (METAS)	ACTIVIDADES	RESPONSABLES	RECURSOS NECESARIOS	TIEMPO
<p>PROMOVER E INTEGRAR GRUPOS PRODUCTIVOS POR</p>	<p>ORGANIZACIÓN: INTEGRAR GRUPOS PARA EL DISEÑO, GESTION Y</p>	<p>* UN GRUPO DE PRODUCTORES DE PROYECTOS AGRICOLAS</p> <p>* UN GRUPO DE</p>	<p>PROMOCION Y CONVOCATORIA A GRUPOS DE PRODUCTORES</p> <p>PROMOCION Y</p>	<p>CMDRS</p> <p>COMISION DE</p>	<p>PAPELERIA EQUIPO DE COMPUTO GASTOS</p> <p>EQUIPO DE</p>	<p>4 MESES</p> <p>2 MESES</p>



Oaxaca de todos
un gobierno para todos

San Miguel el Grande

Municipio de San Miguel el Grande, Tlaxiaco, Oaxaca. – Administración 2011-2013



<p>PROPUESTAS DE INVERSION</p>	<p>PUESTA EN MARCHA DE PROYECTOS PRODUCTIVOS</p>	<p>PROYECTO DE ECOTURISMO</p>	<p>CONVOCATORIA A GRUPOS DE PRODUCTORES REUNION TALLER PARA ACORDAR LA INTEGRACION DE GRUPOS FORMALIZACION DE LA INTEGRACION DE GRUPOS PROMOCION Y CONVOCATORIA A GRUPOS DE PRODUCTORES REUNION TALLER PARA ACORDAR LA INTEGRACION DE PROYECTOS FORMALIZACION DE LA GESTION DE PROYECTOS PROMOCION Y SEGUIMIENTO DE LA GESTION PUESTA EN MARCHA DE PROYECTOS</p>	<p>DESARROLLO ECONOMICO</p>	<p>COMPUTO PAPELERIA ALIMENTACION TRANSPORTE</p>
--------------------------------	--	-------------------------------	--	-----------------------------	--

<p>* UN GRUPO DE PROYECTOS DE FORESTALES</p> <p>* UN GRUPO DE PROYECTOS DE SERVICIOS, FINANCIEROS Y DE COMERCIO</p> <p>* UN GRUPO DE PROYECTOS DE SERVICIOS, FINANCIEROS Y DE COMERCIO</p> <p>* UN GRUPO DE PRODUCTORES PECUARIOS</p>	<p>DE INVERSION SEGUIMIENTO A PROYECTOS A NIVEL MUNICIPAL</p> <p>FORMALIZACION DE LA INTEGRACION DE GRUPOS</p> <p>PROMOCION Y CONVOCATORIA A GRUPOS DE PRODUCTORES</p> <p>REUNION TALLER PARA ACORDAR LA INTEGRACION DE PROYECTOS</p> <p>FORMALIZACION DE LA GESTION DE PROYECTOS</p> <p>PROMOCION Y SEGUIMIENTO DE LA GESTION</p> <p>PUESTA EN MARCHA DE PROYECTOS DE INVERSION</p> <p>SEGUIMIENTO A PROYECTOS A NIVEL</p>	<p>REPRESENTANTES</p> <p>CMDRS</p> <p>COMISION DE DESARROLLO ECONOMICO</p> <p>REPRESENTANTES DEL SISTEMA PRODUCTO</p> <p>COMISION DE DESARROLLO ECONOMICO</p> <p>COMISION DE DESARROLLO ECONOMICO</p> <p>REPRESENTANTES DEL SISTEMA PRODUCTO</p>	<p>12 MESES</p> <p>2 MESES</p> <p>2 MESES</p> <p>16 MESES</p> <p>10 MESES</p> <p>24 MESES</p> <p>16 MESES</p>

	MUNICIPAL	DE MOVILIZACION
--	-----------	--------------------

LÍNEA ESTRATEGICA. IMPULSO A LA GENERACION DE EMPLEO

PROYECTO 3: IMPULSO Y MEJORA DE ACTIVIDADES Y PRODUCTOS EN FUNCION A POTENCIALIDADES PRODUCTIVAS

OBJETIVO GENERAL	OBJETIVOS ESPECIFICOS	RESULTADOS ESPERADOS (METAS)	ACTIVIDADES	RESPONSABLES	RECURSOS NECESARIOS	TIEMPO
VINCULAR AL CONSEJO MUNICIPAL CON INSTITUCIONES PARA LA MEJORA E IMPULSO DE ACTIVIDADES Y PRODUCTOS EN LA REGION	<p>FOMENTO: DIVERSIFICAR ACTIVIDADES Y PRODUCTOS EN FUNCION A SISTEMA PRODUCTO Y POTENCIALIDADES PRODUCTIVAS FOMENTO</p> <p>FOMENTO: VINCULAR ENTRE LA OFERTA INSTITUCIONAL CON LA DEMANDA DE INVERSION PRODUCTIVA FOMENTO</p>	<p>* UN ACUERDO VINCULACION CON LA SECRETARIA DE ECONOMIA FEDERAL Y ESTATAL</p> <p>* CREACION DE LA DIRECCION DE DESARROLLO</p>	<p>RECOPIACION DE INFORMACION SOBRE PROGRAMAS DE LA SECRETARIA DE ECONOMIA FEDERAL Y ESTATAL</p> <p>EXPOSICION DE OPORTUNIDADES ANTE EL CMDRS</p>	<p>ASESOR- COMISION DE DESARROLLO ECONOMICO</p> <p>COMISION DE DESARROLLO ECONOMICO</p>	<p>SERVICIOS DE INTERNET, GASTOS DE MOVILIZACION PAPELERIA EQUIPO DE COMPUTO</p> <p>PAPELERIA ALIMENTACION TRANSPORTE</p>	<p>DOS MESES</p> <p>UN MES</p>

<p>FOMENTO: DIVERSIFICAR ACTIVIDADES Y PRODUCTOS EN FUNCION A SISTEMA PRODUCTO Y POTENCIALIDADES PRODUCTIVAS FOMENTO</p> <p>FOMENTO: VINCULAR ENTRE LA OFERTA INSTITUCIONAL CON LA DEMANDA DE INVERSION PRODUCTIVA</p>	<p>* UNA REUNION SEMESTRAL DE LAS INSTITUCIONES CON EL CONSEJO MUNICIPAL Y REPRESENTANTES</p> <p>* UN ACUERDO VINCULACION CON LA SECRETARIA DE ECONOMIA FEDERAL Y ESTATAL PARA LA INCUBACION DE EMPRESAS</p> <p>* CREACION DE LA DIRECCION DE DESARROLLO PARA EL IMPULSO PRODUCTIVO</p> <p>* UNA REUNION SEMESTRAL DE LAS INSTITUCIONES CON EL CONSEJO MUNICIPAL REPRESENTANTE DE PROYECTOS</p>	<p>REUNION CON LA DELEGACION DE LA SECRETARIA DE ECONOMIA FEDERAL Y ESTATAL</p> <p>REUNION CON OTRAS DEPENDENCIAS COMO INIFAP, SEDER, SAGARPA, SEDESOL, PARA OPCIONES DE INVERSION PRODUCTIVA</p>	<p>CMDRS</p> <p>CMDRS</p>	<p>CONCERTACION DE REUNION, PAPELERIA</p> <p>PAPELERIA LOCAL EQUIPO DE PRESENTACION</p>	<p>UN MES</p> <p>CUATRO MESES</p>
--	---	---	---------------------------	---	-----------------------------------

LÍNEA ESTRATEGICA. IMPULSO A LA GENERACION DE EMPLEO

PROYECTO 4: PROGRAMA DE FORMACION Y CAPACITACION A GRUPOS ECONOMICOS

OBJETIVO GENERAL	OBJETIVOS ESPECIFICOS	RESULTADOS ESPERADOS (METAS)	ACTIVIDADES	RESPONSABLES	RECURSOS NECESARIOS	TIEMPO
REALIZAR ACCIONES Y EVENTOS DE FORMACION Y CAPACITACION A GRUPOS ECONOMICOS EN FUNCION A SUS DEBILIDADES	CAPACITACION: FORMULAR E IMPLEMENTAR UN PROGRAMA DE FORMACION Y CAPACITACION A GRUPOS ECONOMICOS	* UN PROGRAMA DE CAPACITACION POR CADA GRUPO PRODUCTIVO	TALLER POR SISTEMA PRODUCTO PARA LA DETECCION DE AREAS DE CAPACITACION	COMISION DE DESARROLLO ECONOMICO	RECURSOS PARA LA MOVILIZACION PAPELERIA EQUIPO DE COMPUTO GASTOS DEL TALLER	TRES MESES
		* PROGRAMA IMPLEMENTADO CON APOYO DEL ICAPET PARA EL DESARROLLO DE CAPACIDADES Y HABILIDADES	INTEGRACION DE PROGRAMA DE CAPACITACION	COMISION DE DESARROLLO ECONOMICO	EQUIPO DE COMPUTO PAPELERIA	UN MES
		* PROGRAMA IMPLEMENTADO PARA LA MEJORA DE CAPACIDADES Y HABILIDADES DE NUEVAS ALTERNATIVAS DE EMPLEO	GESTION DE FUENTES ECONOMICOS Y PROFESIONALES PARA LAS CAPACITACIONES	COMISION DE DESARROLLO ECONOMICO	GASTOS DE MOVILIZACION	14 MESES
			REALIZACION DE EVENTOS DE CAPACITACION DE LOS	COMISION DE DESARROLLO ECONOMICO	RECURSOS PARA LOS EVENTOS:HONORARIOS, PAPELERIA, EQUIPO, ALIMENTACION,	24 MESES

			SISTEMAS.PRODUCTO	TRANSPORTE	
		IMPLEMENTACION DE CURSOS Y TALLERES DE CAPACITACION EN OTRAS AREAS ECONOMICAS	COMISION DE DESARROLLO ECONOMICO	RECURSOS PARA LOS EVENTOS: HONORARIOS, PAPELERIA, EQUIPO, ALIMENTACION, TRANSPORTE	24 MESES

LÍNEA ESTRATEGICA. DISPONIBILIDAD DE LA INFRAESTRUCTURA Y SERVICIOS BASICOS

PROYECTO 1: CONSTRUCCION Y REHABILITACION DE LA INFRAESTRUCTURA BASICA Y DE SERVICIOS

OBJETIVO GENERAL	OBJETIVOS ESPECIFICOS	RESULTADOS ESPERADOS (METAS)	ACTIVIDADES	RESPONSABLES	RECURSOS NECESARIOS	TIEMPO
IMPULSAR LA CONSTRUCCION Y REHABILITACION DE LA INFRAESTRUCTURA BASICA DEL MUNICIPIO PARA MEJORAR LA OFERTA HACIA SUS GOBERNADOS	INFRAESTRUCTURA: PLANEAR E INVERTIR LA CONSTRUCCION Y REHABILITACION DE LA INFRAESTRUCTURA SALUD DE LA CABECERA MUNICIPAL Y LAS LOCALIDADES	* UNA PROPUESTA DE ORDENAMIENTO Y DE PLANEACION PARA EL DESARROLLO URBANO * ESTABLECIMIENTO DE LA CONECTIVIDAD DE INTERNET EN	DESARROLLAR UN ESQUEMA GENERAL DE INTERACCION DE SERVICIOS E INFRAESTRUCTURA EN EL MUNICIPIO DIFUSION DE LA PROPUESTA	CMDRS CMDRS	INFORMACION DE MODELOS DE DESARROLLO MUNICIPAL PAPELERIA EQUIPO DE COMPUTO GASTOS RECURSOS PARA UN TALLER DE DIFUSION DE LA	4 MESES 2 MESES

	<p>TODAS LAS LOCALIDADES PARA FACILITAR LA EDUCACION, ADEMAS DE LA TELEFONIA CELULAR Y SEÑAL DE TELEVISION</p> <p>* UN PLAN MUNICIPAL PARA LA CONSTRUCCION DE INFRAESTRUCTURA EDUCATIVA QUE CONTEMPLE DESDE EL PRESCOLAR HASTA EL INSTITUTO TECNOLÓGICO SUPERIOR DE SAN MIGUEL EL GRANDE</p> <p>* CONSTRUCCION DE UNA CLINICA DE ESPECIALIDADES EN SAN MIGUEL EL GRANDE Y CONSTRUCCION Y MEJORA DE LA INFRAESTRUCTURA DE SALUD EN LAS LOCALIDADES</p>	<p>DISEÑO DE SISTEMAS ADMINISTRATIVOS Y DE SERVICIOS EN EL MUNICIPIO</p>	<p>H AYUTAMIENTO</p>	<p>PAPELERIA RECURSOS MUNICIPALES</p>	<p>24 MESES</p>
<p>INFRAESTRUCTURA: PLANEAR EL DESARROLLO URBANO DE LA CABECERA MUNICIPAL Y LAS LOCALIDADES PARA LA CONSTRUCCION DE OBRAS BASICAS</p>		<p>INTEGRACION DE EXPEDIENTES PARA LA APLICACIÓN DE RECURSOS A LA MEJORA DEL SISTEMA DE SERVICIOS E INFRAESTRUCTURA</p>	<p>PRESIDENTE MUNICIPAL</p>	<p>GASTOS PARA ESTUDIOS Y PROYECTOS PAPELERIA GASTOS DE MOVILIZACION</p>	<p>36 MESES</p>
		<p>GESTION DE RECURSOS Y APLICACIÓN DE RECURSOS PROPIOS</p>	<p>PRESIDENTE MUNICIPAL</p>	<p>RECURSOS ECONOMICOS PARA OBRAS</p>	<p>5 AÑOS</p>

			PARA LA MEJORA DE SERVICIOS, INFRAESTRUCTURA Y PROFESIONALIZACION		
--	--	--	---	--	--

LÍNEA ESTRATEGICA. DISPONIBILIDAD DE LA INFRAESTRUCTURA Y SERVICIOS BASICOS

PROYECTO 2: INTEGRACION Y FORTALECIMIENTO DE LAS ORGANIZACIONES INTERLOCALIDADES PARA MEJORAR LA CAPACIDAD DE PLANEACION Y GESTION

OBJETIVO GENERAL	OBJETIVOS ESPECIFICOS	RESULTADOS ESPERADOS (METAS)	ACTIVIDADES	RESPONSABLES	RECURSOS NECESARIOS	TIEMPO
PROMOVER LA INTEGRACION Y FORTALECIMIENTO DE LAS ORGANIZACIONES INTERLOCALIDADES PARA MEJORAR LA CAPACIDAD DE PLANEACION Y GESTION	ORGANIZACIÓN: INTEGRAR Y FORTALECER LOS COMITES DE PADRES DE FAMILIA, LOS COMITES DE SALUD Y COMITES DE OBRAS PARA QUE MEJOREN SU TRABAJO EN LA PLANEACION Y GESTION	* INTEGRACION DE UN COMITÉ MUNICIPAL EN MATERIA EDUCATIVA	CONVOCATORIA A LAS LOCALIDADES DEL MUNICIPIO	CMDRS	PAPELERIA GASTOS DE MOVILIZACION	2 MESES
		* INTEGRACION DE UN COMITÉ MUNICIPAL EN MATERIA DE SALUD	TALLER PARA LA INTEGRACION DE COMITES EN FUNCION A LOS PLAN DE DESARROLLO MUNICIPAL	CMDRS	GASTOS PARA EL TALLER EQUIPO DE PRESENTACION DE INFORMACION	10 MESES
		* COMITES DE DIVERSAS OBRAS YA SEA A NIVEL DE	TALLER PARA LA GENERACION Y DESARROLLO DE ESQUEMAS	CMDRS	GASTOS PARA EL TALLER EQUIPO DE PRESENTACION	12 MESES

	LOCALIDAD O A NIVEL MUNICIPAL	DE TRABAJO DE LOS COMITES	DE INFORMACION
--	-------------------------------	---------------------------	----------------

LÍNEA ESTRATEGICA. DISPONIBILIDAD DE LA INFRAESTRUCTURA Y SERVICIOS BASICOS

PROYECTO 3: MECANISMOS DE PLANEACION PERMANENTE CON VISION INTEGRAL DEL DESARROLLO TERRITORIAL

OBJETIVO GENERAL	OBJETIVOS ESPECIFICOS	RESULTADOS ESPERADOS (METAS)	ACTIVIDADES	RESPONSABLES	RECURSOS NECESARIOS	TIEMPO
ESTABLECER MECANISMOS DE PLANEACION PERMANENTE CON VISION INTEGRAL EN EL TERRITORIO MUNICIPAL	FOMENTO: ESTABLECER MECANISMOS DE PLANEACION PERMANENTE CON VISION MUNICIPAL	* CONSEJO MUNICIPAL DE DESARROLLO	DISEÑO DE UN EVENTO PARA EL INTERCAMBIO DE EXPERIENCIAS EN DESARROLLO	CMDRS-ASESOR	PAPELERIA GASTOS DE MOVILIZACION EQUIPO DE COMPUTO	4 MESES
			CONVOCATORIA PARA EL DESARROLLO DEL EVENTO	CMDRS	MATERIAL DE DIFUSION GASTOS DE MOVILIZACION	DOS MESES
		* CREACION DE UNA DIRECCION DE DESARROLLO	DESARROLLO DEL EVENTO DE INTERCAMBIO DE EXPERIENCIAS	CMDRS	GASTOS DEL EVENTO	12 MESES

		E INNOVACIONES		
		ELABORACION DE LA MEMORIA Y GENERACION DE ESQUEMAS DE MEJORA	COMISION DE GOBERNABILIDAD MUNICIPAL	PAPELERIA GASTOS DE MOVILIZACION GASTOS DE IMPRESION
				12 MESES

LÍNEA ESTRATEGICA. DISPONIBILIDAD DE LA INFRAESTRUCTURA Y SERVICIOS BASICOS

PROYECTO 4: FORMACION PERMANENTE A LAS AUTORIDADES Y COMITES SOBRE METODOS DE PLANEACION Y OPORTUNIDADES DE GESTION DE RECURSOS PARA OBRAS Y SERVICIOS

OBJETIVO GENERAL	OBJETIVOS ESPECIFICOS	RESULTADOS ESPERADOS (METAS)	ACTIVIDADES	RESPONSABLES	RECURSOS NECESARIOS	TIEMPO
EJECUTAR EVENTOS DE FORMACION PERMANENTE A LAS AUTORIDADES Y COMITES SOBRE METODOS DE PLANEACION Y OPORTUNIDADES DE GESTION DE RECURSOS PARA OBRAS Y	CAPACITACION: FORMAR E INFORMAR DE MANERA PERMANENTE A LAS AUTORIDADES Y COMITES SOBRE METODOS DE PLANEACION Y OPORTUNIDADES DE GESTION DE RECURSOS PARA	* UN PROGRAMA PERMANENTE PARA LA FORMACION E INFORMACION DE LA AUTORIDAD MUNICIPAL Y DE LAS LOCALIDADES	TALLER PARA LA DETECCION DE AREAS DE MEJORA EN EL QUEHACER DEL GOBIERNO MUNICIPAL INTEGRACION DE UN PROGRAMA DE FORMACION E INFORMACION Y ELABORACION DE MATERIALES	COMISION DE INFRAESTRUCTURA MUNICIPAL COMISION DE INFRAESTRUCTURA MUNICIPAL	GASTOS PARA LA DIFUSION Y REALIZACION DEL TALLER PAPELERIA EQUIPO DE COMPUTO	TRES MESES DOS MESES

SERVICIOS	OBRAS Y SERVICIOS	PARA EVENTOS DE CAPACITACION	COMISION DE INFRAESTRUCTURA MUNICIPAL	PAPELERIA Y EQUIPO DE COMPUTO	1 MES
		DISEÑO DE LOS EVENTOS DE CAPACITACION	COMISION DE INFRAESTRUCTURA MUNICIPAL	PAPELERIA GASTOS DE MOVILIZACION	1 MES
		GESTION DE RECURSOS E INVITACION A LOS EVENTOS	COMISION DE INFRAESTRUCTURA MUNICIPAL	GASTOS PARA EL DESARROLLO DE LOS TALLERES	18 MESES

LÍNEA ESTRATEGICA. EFICIENCIA DE LA CAPACIDAD ADMINISTRATIVA Y FINANCIERA

PROYECTO 1: CONSTRUCCION Y REHABILITACION DE LA INFRAESTRUCTURA ADMINISTRATIVA

OBJETIVO GENERAL	OBJETIVOS ESPECIFICOS	RESULTADOS ESPERADOS (METAS)	ACTIVIDADES	RESPONSABLES	RECURSOS NECESARIOS	TIEMPO
FOMENTAR ACCIONES EN EL MUNICIPIO PARA LA CAPACITACION Y DESARROLLO	INFRAESTRUCTURA: MEJORAR LA INFRAESTRUCTURA DE OFICINAS, EQUIPOS Y MAQUINARIA PARA	CONSTRUIR LA INFRAESTRUCTURA PARA OPERACIÓN DEL GOBIERNO MUNICIPAL Y LOCAL	DESARROLLAR UN ESQUEMA GENERAL DE INTERACCION DE SERVICIOS MUNICIPALES Y ESTRUCTURA	CMDRS	INFORMACION DE MODELOS DE DESARROLLO MUNICIPAL PAPELERIA	4 MESES



San Miguel el Grande



Oaxaca de todos
un gobierno para todos

Municipio de San Miguel el Grande, Tlaxiaco, Oaxaca. – Administración 2011-2013

<p>ORGANIZACIONAL DEL GOBIERNO MUNICIPAL, ADEMÁS DE MEJORAR EL MARCO JURÍDICO PARA UNA MEJOR ATENCIÓN A LA CIUDADANÍA</p>	<p>EL MUNICIPIOS</p>	<p>ADMINISTRATIVA</p>	<p>CMDRS</p>	<p>EQUIPO DE COMPUTO GASTOS</p>
<p>INFRAESTRUCTURA: CONSTRUIR LA INFRAESTRUCTURA PARA OPERACIÓN DEL GOBIERNO MUNICIPAL Y LOCAL</p>	<p>MODULO DE MAQUINARIA PARA LA ATENCION LA RED CARRETERA DEL MUNICIPIO</p> <p>EQUIPO PARA LA SEGURIDAD PUBLICA: PERSONAL Y EQUIPO (ENTRAMIENTO Y PATRULLAS)</p> <p>REHABILITACION Y CONTRUCCION DE OFICINAS DE AGENCIAS Y DE LA PRESIDENCIA MUNICIPAL</p>	<p>INTEGRACION DE EXPEDIENTES PARA LA APLICACIÓN DE RECURSOS A LA MEJORA DEL SISTEMA DE SERVICIOS E INFRAESTRUCTURA</p> <p>DISEÑO DE SISTEMAS ADMINISTRATIVOS Y DE SERVICIOS EN EL MUNICIPIO</p> <p>INTEGRACION DE EXPEDIENTES PARA LA APLICACIÓN DE RECURSOS A LA MEJORA DEL SISTEMA DE SERVICIOS E INFRAESTRUCTURA</p> <p>GESTION DE RECURSOS Y APLICACIÓN DE RECURSOS PROPIOS PARA LA MEJORA DE SERVICIOS, Y PROFESIONALIZACION</p>	<p>H. AYUTAMIENTO</p> <p>PRESIDENTE MUNICIPAL</p> <p>PRESIDENTE MUNICIPAL</p>	<p>RECURSOS PARA UN TALLER DE DIFUSION DE LA PROPUESTA</p> <p>PAPELERIA RECURSOS MUNICIPALES</p> <p>GASTOS PARA ESTUDIOS Y PROYECTOS PAPELERIA GASTOS DE MOVILIZACION</p> <p>RECURSOS ECONOMICOS PARA OBRAS</p>
				<p>DOS MESES</p> <p>24 MESES</p> <p>36 MESES</p> <p>5 AÑOS</p>

LÍNEA ESTRATEGICA. EFICIENCIA DE LA CAPACIDAD ADMINISTRATIVA Y FINANCIERA

PROYECTO 2: ORGANIZACIÓN DE LA ESTRUCTURA MUNICIPAL

OBJETIVO GENERAL	OBJETIVOS ESPECIFICOS	RESULTADOS ESPERADOS (METAS)	ACTIVIDADES	RESPONSABLES	RECURSOS NECESARIOS	TIEMPO
PROMOVER LA INTEGRACION Y FORTALECIMIENTO DE LAS PROFESIONALIZACION DE LA ESTRUCTURA MUNICIPAL PARA MEJORAR LA CAPACIDAD DE PLANEACION Y GESTION	ORGANIZACIÓN: INTEGRAR GRUPOS PARA EL DISEÑO, GESTION Y PUESTA EN MARCHA DE PROYECTOS PRODUCTIVOS	* CMDRS CON OPERATIVIDAD * H. AYUNTAMIENTO CON COMISIONES DE TRABAJO INTEGRADOS * SE ESTABLECEN DIRECCIONES O AREA TECNICA PARA LAS REGIDURIAS * NOMBRAMIENTO DE UN REGIDOR DE DESARROLLO	INTEGRACION DEL CMDRD	PRESIDENTE MUNICIPAL	PAPELERIA GASTOS DE MOVILIZACION	2 MESES
			OPERATIVIDAD DEL OMD	CMDRS	GASTOS PARA EL TALLER EQUIPO DE PRESENTACION DE INFORMACION	10 MESES
			SEGUIMIENTO A LA PMD, PLAN DE GESTION Y REALIZAR EL PROCESO DE INSTITUCIONALIZACION	CMDRS	GASTOS PARA EL TALLER EQUIPO DE PRESENTACION DE INFORMACION	12 MESES

LÍNEA ESTRATEGICA. EFICIENCIA DE LA CAPACIDAD ADMINISTRATIVA Y FINANCIERA

PROYECTO 3: REGLAMENTOS Y NORMAS DE GOBIERNO MUNICIPAL

OBJETIVO GENERAL	OBJETIVOS ESPECIFICOS	RESULTADOS ESPERADOS (METAS)	ACTIVIDADES	RESPONSABLES	RECURSOS NECESARIOS	TIEMPO
ESTABLECER MECANISMOS DE NORMALIDAD Y REGLAMENTACION A NIVEL MUNICIPAL	FOMENTO: IMPULSAR REGLAMENTOS Y NORMAS PARA LA OPERACIÓN DEL GOBIERNO MUNICIPAL	* UNA LEY DE INGRESOS Y EGRESOS * BANDO DE POLICIA Y BUEN GOBIERNO * REGLAMENTO INTERNO DEL CMDRS Y DE LA OPERACIÓN DEL GOBIERNO MUNICIPAL * MANUALES DE OPERACIÓN Y ADMINISTRACION DEL GOBIERNO MUNICIPAL * SISTEMAS DE ADMINISTRACION DE LOS SERVICIOS	TOMA DE ACUERDOS PARA NORMAL Y REGLAMENTAR EL QUEHACER DEL GOBIERNO MUNICIPAL	CMDRS-ASESOR	PAPELERIA GASTOS DE MOVILIZACION EQUIPO DE COMPUTO	4 MESES
			INTEGRACION, APROBACION, LEGALIZACION, PUBLICACION Y APLICACIÓN DEL BANDO DE POLICIA	CMDRS	MATERIAL DE DIFUSION GASTOS DE MOVILIZACION	DOS MESES
			DESARROLLO DE LA REGLAMENTACION INTERNO DEL GOBIERNO MUNICIPAL	CMDRS	GASTOS DEL EVENTO	DOCE MESES
			DIFUSION DE NORMAS, LEYES Y REGLAMENTOS EN EL MUNICIPIO	COMISION DE GOBERNABILIDAD MUNICIPAL	PAPELERIA GASTOS DE MOVILIZACION GASTOS DE IMPRESIÓN	DOCE MESES

	MUNICIPALES			
--	-------------	--	--	--

LÍNEA ESTRATEGICA. EFICIENCIA DE LA CAPACIDAD ADMINISTRATIVA Y FINANCIERA

PROYECTO 4: FORMACION PERMANENTE A LAS AUTORIDADES

OBJETIVO GENERAL	OBJETIVOS ESPECIFICOS	RESULTADOS ESPERADOS (METAS)	ACTIVIDADES	RESPONSABLES	RECURSOS NECESARIOS	TIEMPO
EJECUTAR EVENTOS DE FORMACION PERMANENTE A LAS AUTORIDADES Y COMITES PARA EL CUMPLIMIENTO DE SUS OBLIGACIONES DE GOBIERNO	CAPACITACION: A LOS INTEGRANTES DEL H AYUNTAMIENTO Y AUXILIARES, ADEMAS DEL PERSONAL OPERATIVO DEL MUNICIPIO	* UN PROGRAMA DE CAPACITACION PARA EL H. AYUNTAMIENTO Y AUXILIARES	TALLER PARA LA DETECCION DE AREAS DECAPACIDADES EN EL QUEHACER DEL GOBIERNO MUNICIPAL	H. AYUNTAMIENTO	GASTOS PARA LA DIFUSION Y REALIZACION DEL TALLER	TRES MESES
			INTEGRACION DE UN PROGRAMA DE CAPACITACION	H. AYUNTAMIENTO	PAPELERIA EQUIPO DE COMPUTO	DOS MESES
			DISEÑO DE LOS EVENTOS DE CAPACITACION	H. AYUNTAMIENTO	PAPELERIA Y EQUIPO DE COMPUTO	1 MES
			GESTION DE RECURSOS E INVITACION A LOS EVENTOS	H. AYUNTAMIENTO	PAPELERIA GASTOS DE MOVILIZACION	1 MES



San Miguel el Grande

Municipio de San Miguel el Grande, Tlaxiaco, Oaxaca. – Administración 2011-2013



		DESARROLLO DE EVENTOS DE CAPACITACION	H. AYUNTAMIENTO	GASTOS PARA EL DESARROLLO DE LOS TALLERES	18 MESES
--	--	---	--------------------	---	----------

XII. INVOLUCRADOS EN EL PLAN

LÍNEA ESTRATEGICA	PROYECTO	GOBIERNO		OTROS	
		ESTATAL	FEDERAL	PRIVADOS	ONG
AGUA DISPONIBLE PARA EL USO HUMANO	INFRAESTRUCTURA: EJECUCION DE INVERSIONES PARA ESTUDIOS Y LA CONSTRUCCION DE INFRAESTRUCTURA PARA CAPTACION Y/O EXTRACCION, ALMACENAMIENTO Y CONDUCCION- DISTRIBUCION DE AGUA PARA CONSUMO HUMANO	CEASO	CNA		
	INFRAESTRUCTURA: EJECUCION DE OBRAS DE DRENAJE Y SANEAMIENTO QUE CONTRIBUYA A EVITAR DE CONTAMINACION DE FUENTES DE AGUA PARA USO HUMANO Y AGRICOLA	COPLADE	SHCP		
	INFRAESTRUCTURA: INSTALACION DE SISTEMAS DE RIEGO PARA EL USO EFICIENTE DEL	COMITES DE AGUA POTABLE			
		ECOLOGIA	SEDESOL	EMPRESAS PROVEEDORAS DE SERVICIOS	
		SEDER	CONAZA		
			CDI		
			SAGARPA		

	<p>AGUA PARA USO AGRICOLA</p> <p>ORGANIZACIÓN: INTEGRACION Y OPERACIÓN DE SISTEMAS DE AGUA POTABLE DE LAS LOCALIDADES PARA EL MANTENIMIENTO Y ADMINISTRACION DEL AGUA</p> <p>ORGANIZACIÓN: INTEGRACION DE LAS UNIDADES DE RIEGO EN LAS LOCALIDADES CON SISTEMA DE RIEGO</p> <p>FOMENTO: ESTABLECIMIENTO DE LA INFRAESTRUCTURA Y REGLAMENTACION CON RESPECTO A LA BASURA Y AGUAS RESIDUALES</p> <p>FOMENTO: IMPLEMENTACION DEL PMD COMO INSTRUMENTO RECTOR PARA LA APLICACIÓN DE RECURSOS AL AGUA</p>	<p>COMITES DE AGUA POTABLE</p> <p>COMITES DE SISTEMA DE RIEGO</p> <p>COMITÉ DE AGUA POTABLE</p> <p>REGIDURIADE OBRAS</p>	<p>CEASO</p> <p>SEDER</p> <p>SECRETARIA DE ECOLOGIA</p>	<p>CNA</p> <p>SAGARPA</p> <p>SEMARNAT</p> <p>CONAFOR</p>	<p>EMPRESAS PROVEEDORAS DE SERVICIOS</p>	
--	--	--	---	--	--	--

	<p>FOMENTO: IMPLEMENTACION DE ACCIONES DE CUIDADO DEL MEDIO AMBIENTE Y REFORESTACION EN EL TERRITORIO DEL MUNICIPIO</p>	<p>COMITES DE SALUD H. AYUNTAMIENTO</p>	<p>SEDER</p>	<p>CDI</p>	
<p>CAPACITACION: EN REALIZACION DE PROCESOS DE FORMACION Y CAPACITACION A USUARIOS Y COMITES, SOBRE EL USO EFICIENTE DEL AGUA CAPACITACION: EN LA CLASIFICACION DE BASURA CAPACITACION: A PRODUCTORES SOBRE EL USO EFICIENTE DEL RIEGO PARA LA PRODUCCION AGRICOLA CON CULTIVOS Y TECNOLOGIA</p>		<p>COMITÉ DE AGUA POTABLE</p>	<p>CEASO ECOLOGIA ICAPET</p>	<p>SEMARNAT INCA RURAL SAGARPA</p>	<p>EMPRESAS PROVEEDORAS DE SERVICIOS</p>



Oaxaca de todos
un gobierno para todos

San Miguel el Grande

Municipio de San Miguel el Grande, Tlaxiaco, Oaxaca. – Administración 2011-2013



LÍNEA ESTRATEGICA	PROYECTO	INVOLUCRADOS EN LO LOCAL	GOBIERNO		OTROS	
			ESTATAL	FEDERAL	PRIVADOS	ONG
IMPULSO A LA GENERACION DE EMPLEO	INFRAESTRUCTURA: MEJORAMIENTO DE LA INFRAESTRUCTURA BASE DEL DESARROLLO ECONOMICO: CARRETERAS, ENERGIA ELECTRICA Y AGUA	REPRESENTANTES DE GRUPOS ECONOMICOS	COPLADE SECRETARIA DE ECONOMIA	SECRETARIA DE ECONOMIA SEDESOL		
	INFRAESTRUCTURA: PUESTA EN MARCHA DE EMPRESAS DE SERVICIOS, FINANCIEROS, AGROPECUARIOS Y FORESTALES, ADEMAS DE POYECTOS ECOTURISTICOS PARA LA GENERACION DE EMPLEO.	AUTORIDAD MUNICIPAL	SEDER CAO	CDI SCT	EMPRESAS PROVEEDORAS DE SERVICIOS	
	ORGANIZACION: INTEGRACION GRUPOS PARA EL DISEÑO, GESTION Y PUESTA EN MARCHA DE PROYECTOS PRODUCTIVOS	REGIDURIA DE DESARROLLO O AFIN REPRESENTANTES DE GRUPOS ECONOMICOS	SEDER	SAGARPA PROCURADURIA AGRARIA		

	<p>FOMENTO: DIVERSIFICACION ACTIVIDADES Y PRODUCTOS EN FUNCION A SISTEMA PRODUCTO Y POTENCIALIDADES PRODUCTIVAS</p> <p>FOMENTO: VINCULACION ENTRE LA OFERTA INSTITUCIONAL CON LA DEMANDA DE INVERSION PRODUCTIVA</p>	<p>REPRESENTANTES DE GRUPOS ECONOMICOS</p> <p>REGIDURIA DE DESARROLLO O AFIN</p> <p>CMDRS Y AUTORIDAD MUNICIPAL</p>	<p>SEDER</p> <p>SECRETARIA DE ECONOMIA</p> <p>COPLADE</p> <p>SAI</p>	<p>SAGARPA INIFAP SECRETARIA DE ECONOMIA</p> <p>PESA</p> <p>SAGARPA SEDESOL CDI CONAZA</p>	<p>INCUBADORAS DE EMPRESAS</p>	
<p>CAPACITACION: FORMULACION E IMPLEMENTACION DE UN PROGRAMA DE FORMACION Y CAPACITACION A GRUPOS ECONOMICOS</p>	<p>REPRESENTANTE DE SISTEMA PRODUCTO</p>	<p>SEDER ICAPET</p>	<p>SAGARPA STYPS</p> <p>INCA RURAL</p>	<p>EMPRESAS PROVEEDORAS DE SERVICIOS</p>		

LÍNEA ESTRATEGICA	PROYECTO	INVOLUCRADOS EN LO LOCAL	GOBIERNO		OTROS	
			ESTATAL	FEDERAL	PRIVADOS	ONG
DISPONIBILIDAD DE LA INFRAESTRUCTURA Y SERVICIOS BASICOS	INFRAESTRUCTURA: PLANEACION E INVERSION PARA LA CONSTRUCCION Y REHABILITACION DE LA	PRESIDENTE MUNICIPAL	COPLADE SECRETARIA DE SALUD	SEDESOL CDI		
	INFRAESTRUCTURA SALUD DE LA CABECERA MUNICIPAL Y LAS LOCALIDADES	REGIDOR DE OBRA	IEEPO	SCT	EMPRESAS PROVEEDORAS DE SERVICIOS	
	INFRAESTRUCTURA: PLANEACION DEL DESARROLLO URBANO DE LA CABECERA MUNICIPAL Y LAS LOCALIDADES PARA LA CONSTRUCCION DE OBRAS BASICAS	REPRESENTANTE DE COMITES	SOP CEASO	SEP		
	ORGANIZACION: INTEGRACION Y FORTALECIMIENTO DE LOS COMITES DE PADRES DE FAMILIA, LOS COMITES DE SALUD Y COMITES DE OBRAS PARA QUE MEJOREN SU TRABAJO EN LA PLANEACION Y GESTION	REPRESENTANTE DE COMITES	SEDER COPLADE DELEGACION DE GOBIERNO	SAGARPA IDEMUN		

	<p>FOMENTO: ESTABLECIMIENTO DE MECANISMOS DE PLANEACION PERMANENTE CON VISION MUNICIPAL</p>	<p>REPRESENTANTE DEL CMDRS</p>	<p>SEDER COPLADE</p>	<p>SAGARPA</p>		
<p>CAPACITACION: PROGRAMA PARA FORMAR E INFORMAR DE MANERA PERMANENTE A LAS AUTORIDADES Y COMITES SOBRE METODOS DE PLANEACION Y OPORTUNIDADES DE GESTION DE RECURSOS PARA OBRAS Y SERVICIOS</p>	<p>ASESOR MUNICIPAL</p>	<p>PRESIDENTE MUNICIPAL</p>	<p>SEDER COPLADE</p>	<p>SAGARPA</p>		


LÍNEA ESTRATEGICA	PROYECTO	INVOLUCRADOS EN LO LOCAL	GOBIERNO		OTROS	
			ESTATAL	FEDERAL	PRIVADOS	ONG
EFICIENCIA DE LA CAPACIDAD ADMINISTRATIVA Y FINANCIERA	INFRAESTRUCTURA: MEJORAMIENTO DE LA INFRAESTRUCTURA DE OFICINAS, EQUIPOS Y MAQUINARIA PARA EL MUNICIPIOS	PRESIDENTE MUNICIPAL	SOP	SEDESOL		
	INFRAESTRUCTURA: CONSTRUCCION DE LA INFRAESTRUCTURA PARA	REGIDURIA DE OBRAS	COPLADE	CDI		
	INFRAESTRUCTURA: OPERACIÓN DEL GOBIERNO MUNICIPAL Y LOCAL			SCT		
	ORGANIZACIÓN: INTEGRACION DE GRUPOS PARA EL DISEÑO, GESTION Y PUESTA EN MARCHA DE PROYECTOS PRODUCTIVOS	REGIDURIA DE DESARROLLO	SEDER SECRETARIA DE ECONOMIA	ICAPET	SAGARPA SECRETARIA DE ECONOMIA SECRETARIA DEL TRABAJO Y PREVENCIÓN SOCIAL	
	FOMENTO: REGLAMENTOS Y NORMAS PARA LA OPERACIÓN DEL GOBIERNO MUNICIPAL	PRESIDENTE MUNICIPAL	IDEMUN	SECRETARIA DE GOBIERNO		
	CAPACITACION: A	PRESIDENTE	AUDITORIA	SECRETARIA DE EMPRESAS		



Oaxaca de todos
un gobierno para todos

San Miguel el Grande

Municipio de San Miguel el Grande, Tlaxiaco, Oaxaca. – Administración 2011-2013



LOS INTEGRANTES DEL H AYUNTAMIENTO Y AUXILIARES, ADEMAS DEL PERSONAL OPERATIVO DEL MUNICIPIO	MUNICIPAL	SUPERIOR DEL ESTADO	GOBIERNO	PRESTADORAS DE SERVICIOS
		IDEMUN	TODAS LAS DEPENDENCIAS	

ANEXOS

- ACTA INTEGRACIÓN DEL CONSEJO DE DESARROLLO SOCIAL MUNICIPAL.

- ACTA DE PRIORIZACIÓN DE OBRAS Y ACCIONES EJERCICIO 2012.

- ACTA DE CONSEJO PARA LA APROBACIÓN Y LA VALIDACIÓN DEL PLAN MUNICIPAL DE DESARROLLO 2012.

- CUADRO DE INFRAESTRUCTURA DEL H. AYUNTAMIENTO CONSTITUCIONAL DE SAN MIGUEL EL GRANDE

ACTA DE INTEGRACIÓN DEL CONCEJO DE DESARROLLO SOCIAL MUNICIPAL

MUNICIPAL
Mpio. San Miguel el Grande, Tlaxiaco, Oax.

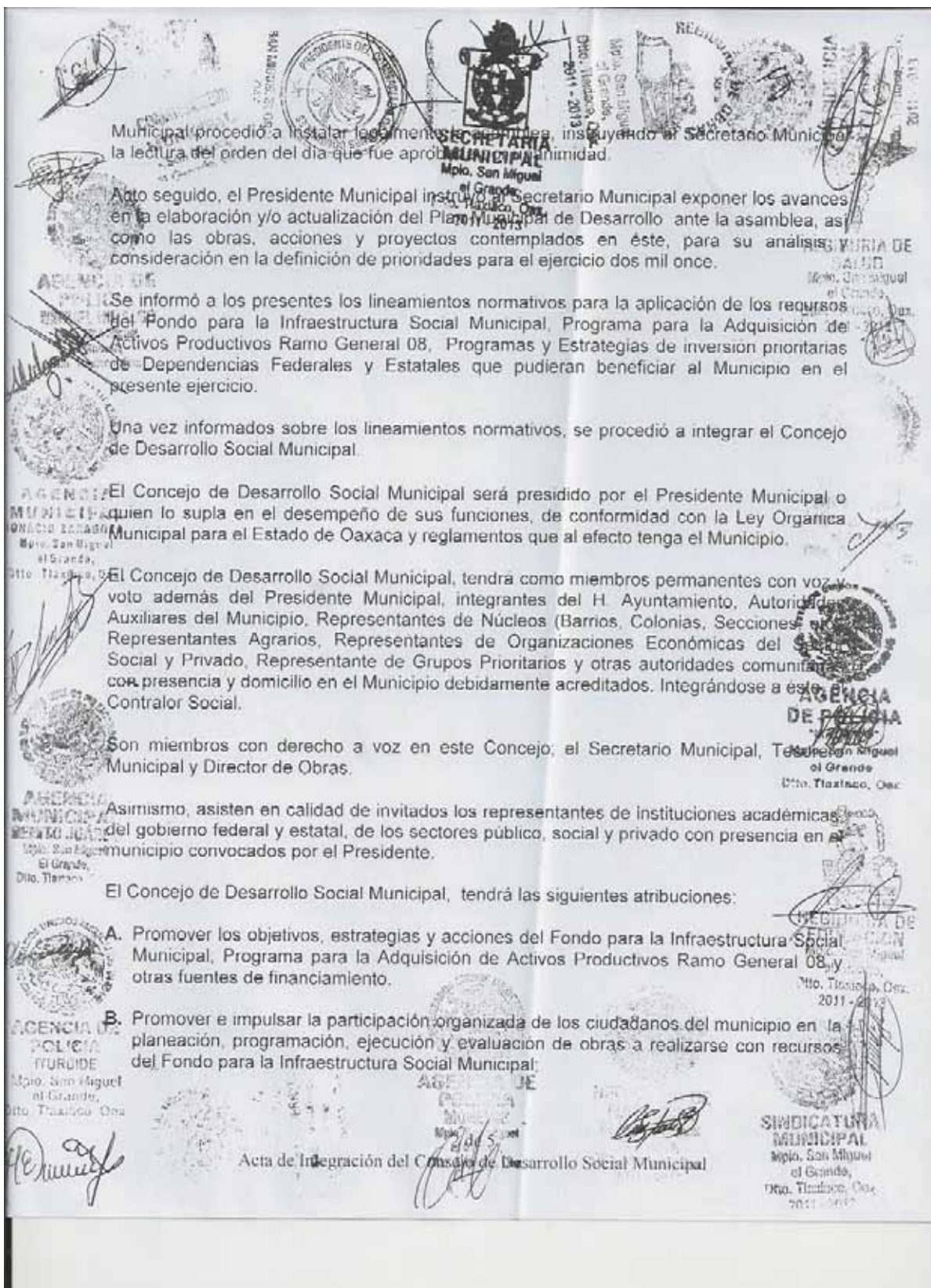
En el municipio de San Miguel el Grande, Tlaxiaco, Estado de Oaxaca, siendo las diez horas del día tres de marzo de dos mil doce, con fundamento en el artículo 68 de la Ley Orgánica Municipal del Estado de Oaxaca, el C. Lic. Saúl Claudio Aparicio Aparicio, en su carácter de Presidente Municipal Constitucional, tiene a bien a convocar para la Integración del Concejo de Desarrollo Social Municipal, de conformidad con lo dispuesto en el Artículos 33 de la Ley de Coordinación Fiscal; Artículos 3 fracción V, 11 fracción IV, 13, 16, 17, 38 fracción III, 44 fracción V, 45, 61, 69, 70 y 71 de la Ley General de Desarrollo Social; Artículos 24 y 25 de la Ley de Desarrollo Rural Sustentable; Artículos 33 párrafo primero y 34 fracción V de la Ley de Planeación; Artículo 2 fracciones III y XIV de la Ley de la Comisión Nacional de los Pueblos Indígenas; Artículo 39 párrafo primero de la Ley de Vivienda; Artículo 5 fracción I, II, 13 BIS 3 fracción V y VII de la Ley de Aguas Nacionales; Artículo 16 de la Ley General para la igualdad entre mujeres y hombres; Artículo 115 de la Constitución política de los Estados Unidos Mexicanos; Artículos 113 de la Constitución Política del Estado Libre y Soberano de Oaxaca, el Artículo 17 de la Ley de Coordinación Fiscal para el Estado de Oaxaca; Artículos 59 de la Ley de Derecho de los Pueblos y Comunidades Indígenas; Artículos 43 y 68 de la Ley Orgánica Municipal del Estado de Oaxaca y el Acuerdo s/n publicado el 28 de febrero del 2012 en el Extra Periódico Oficial del Gobierno del Estado, por el que se realiza la distribución de los recursos de Ramo General 33; Aportaciones Federales para Entidades Federativas y Municipios, correspondiente al Fondo para la Infraestructura Social Municipal, así como relativo a la distribución, aplicación y ejercicio de los recursos asignados al municipio, los Programas de Desarrollo Rural Sustentable y otros ingresos extraordinarios provenientes de Convenios o Programas Federales y Estatales para el Ejercicio Fiscal dos mil doce, bajo el siguiente orden del día:-----

<ol style="list-style-type: none"> 1. Pase de lista y verificación del quórum legal. 2. Instalación Legal de la Asamblea. 3. Lectura y aprobación del orden del día. 4. Información de Programas y Estrategias de inversión prioritarias de Dependencias Federales y Estatales. 5. Información sobre el Fondo para la Infraestructura Social Municipal. 6. Integración del Concejo de Desarrollo Social Municipal. 9. Acuerdos: <ol style="list-style-type: none"> 9.1. Nombramiento del Contralor Social. 9.2. Calendarización de Sesiones del Concejo 10. Clausura de la asamblea 	<p>Secretario(a) Municipal</p> <p>Presidente(a) Municipal</p> <p>Secretario(a) Municipal</p> <p>Dependencias Federales y Estatales</p> <p>Coordinador del Módulo de Desarrollo Sustentable</p> <p>Coordinador del Módulo de Desarrollo Sustentable</p>
--	---

Se procedió al pase de lista, verificando que existe el quórum legal estando presentes diecinueve ciudadanos de un total de diecinueve convocados, por lo que el Presidente Municipal

Acta de Integración del Concejo de Desarrollo Social Municipal

SINDICATO MUNICIPAL
Mpio. San Miguel el Grande,
Tlaxiaco, Oax.
2011 - 2013





Oaxaca de todos un gobierno para todos

San Miguel el Grande

Municipio de San Miguel el Grande, Tlaxiaco, Oaxaca. – Administración 2011-2013



SAN MIGUEL EL GRANDE, TLAXIACO, OAXACA

C. Impulsar la participación organizada en la planeación, programación y seguimiento de las obras, proyectos productivos y acciones de fomento a ejecutarse con recursos del Programa para la Adquisición de Activos Productivos Ramo General 08 y otras fuentes de financiamiento.

D. Definir obras, proyectos productivos y acciones de fomento que resulten prioritarias definido en el Plan Municipal de Desarrollo; que se programen con inversiones públicas y privadas, dando prioridad a necesidades de la población con mayor rezago social y pobreza extrema;

E. Priorizar obras, proyectos productivos y acciones de fomento elegibles con el Fondo para la Infraestructura Social Municipal, Programa para la Adquisición de Activos Productivos Ramo General 08 y otras fuentes de financiamiento.

F. Promover y validar obras, proyectos productivos y acciones de fomento que contribuyan al desarrollo micro-regional y regional.

G. Promover estudios de factibilidad e integración de Expedientes Técnicos y Unitarios de obras y acciones para dar cumplimiento a disposiciones normativas.

H. Conocer la inversión del Programa de Desarrollo Institucional Municipal, que podrá ser de hasta un 2% del monto total asignado del Fondo para la Infraestructura Social Municipal;

I. Conocer la inversión de Gastos Indirectos de las obras que podrá ser de hasta un 2% del monto total asignado del Fondo para la Infraestructura Social Municipal;

J. Promover el desarrollo sustentable, equidad de género, interculturalidad, transparencia y la rendición de cuentas.

K. Promover la conservación de ecosistemas y manejo integrado de microcuencas hidrologicas;

L. Nombrar al ciudadano que por su solvencia moral y su participación activa y responsable en actividades de beneficio colectivo, funja como Contralor Social.

M. Aprobar el calendario de reuniones ordinarias del Concejo.

N. Coadyuvar la integración de Comisiones de trabajo y seguimiento, de acuerdo a las acciones, necesidades y prioridades definidas por el Concejo de Desarrollo Social Municipal.

O. Elaborar y aprobar su Reglamento Interno.

Una vez integrado el Concejo de Desarrollo Social Municipal (CDSM) y tomada la protesta, se toman los siguientes ACUERDOS:

Primero.- Por unanimidad se nombra al C. ANDRES ORTIZ PEREZ como Contralor Social para vigilar el cumplimiento de los acuerdos del Concejo y funciones que se establecen en el Reglamento.

Segundo.- Se nombra al Sr. [Nombre] como Secretario del Consejo de Desarrollo Social Municipal.

AGENCIA MUNICIPAL IGNACIO ZARAGOZA Mpio. San Miguel el Grande, Dto. Tlaxiaco, Oax.

AGENCIA MUNICIPAL BENITO JUA Mpio. San Miguel el Grande, Dto. Tlaxiaco, Oax.

AGENCIA MUNICIPAL VICTORIANO Mpio. San Miguel el Grande, Dto. Tlaxiaco, Oax.

AGENCIA MUNICIPAL POLICIA JURISDICCION Mpio. San Miguel el Grande, Dto. Tlaxiaco, Oax.

AGENCIA MUNICIPAL DE POLICIA INTEGRADA Mpio. San Miguel el Grande, Dto. Tlaxiaco, Oax.

REGISTRADO REGIONAL DE SAN MIGUEL EL GRANDE

AGENCIA DE POLICIA Mpio. San Miguel el Grande, Dto. Tlaxiaco, Oax.

SECRETARIA MUNICIPAL Mpio. San Miguel el Grande, Dto. Tlaxiaco, Oax.

2011-2013

Segundo.- Reunirse según calendario definido por el Concejo, sugiriendo como mínimo una vez al mes durante el ejercicio dos mil doce; siendo la primera reunión de integración o reestructuración del Concejo de Desarrollo Social Municipal, la segunda de priorización de obras/acciones que se llevará a cabo el día cinco de marzo de dos mil doce.

Acto seguido, se declara clausurada la reunión a las trece veinte horas del mismo día de su inicio, firmando de conformidad al calce y al margen de la presente acta en todas las hojas que la integran, los que en ella intervinieron.

CONCEJO DE DESARROLLO SOCIAL MUNICIPAL

Por el H. Ayuntamiento

AGENCIA MUNICIPAL
LIC. SAUL CLAUDIO APARICIO APARICIO
Presidente Municipal
(Nombre, firma y sello)

AGENCIA MUNICIPAL
ING. JERONIMO SANCHEZ RAMIREZ
Sindico Municipal
(Nombre, firma y sello)

AGENCIA MUNICIPAL
TEC. FIDEL CRUZ MIGUEL
Regidor de Obras
(Nombre, firma y sello)

AGENCIA MUNICIPAL
C. GERARDO A. PEREZ ORTEGA
Regidor de Hacienda
(Nombre, firma y sello)

AGENCIA MUNICIPAL
PROFR. ANGEL APARICIO MIGUEL
Regidor de Educación
(Nombre, firma y sello)

AGENCIA MUNICIPAL
PROFR. EPIFANIO MENDOZA RAMIREZ
Regidor de Salud
(Nombre, firma y sello)

AGENCIA MUNICIPAL
ING. GUAYCÓ MARTINEZ MENDOZA
AGENTE MUNICIPAL
BENITO JUAREZ


Autoridades Auxiliares


AGENCIA MUNICIPAL
PROFR. MARIA ESTHER CRUZ SANTIAGO
AGENTE DE POLICIA MUNICIPAL
VICENTE GUERRERO


AGENCIA MUNICIPAL
C. ALVARO MENDOZA MERECIAS
AGENTE MUNICIPAL
IGNACIO ZARAGOZA
C. EDAS MENDOZA PEREZ
AGENTE DE POLICIA MUNICIPAL
MIGUEL HIDALGO


AGENCIA MUNICIPAL
C. FLORENCIA CUEVAS APARICIO
AGENTE DE POLICIA MUNICIPAL
ITURBIDE
C. JOSE PEREZ MENDOZA
AGENTE MUNICIPAL
VILLA DE GUADALUPE VICTORIA


Acta de Integración del Consejo de Desarrollo Social Municipal


C. CARLOS ORTEGA ESPINOZA
 AGENTE DE POLICIA MUNICIPAL
 MORELOS



PROFRA. ALEJANDRA FERRER ORTIZ
 AGENTE DE POLICIA MUNICIPAL
 MADERO



AGENCIA DE POLICIA "MADERO"
 Mpio. San Miguel el Grande
 Dto. Tlaxiaco, Oax.



C. ARNULFO CRUZ MENDOZA
 COMANDANTE MUNICIPAL
 CENTRO CABECERA MUNICIPAL



Representantes Agrarios
C. PANELO MENDOZA GARCIA
 PRESIDENTE DE BIENES COMUNALES

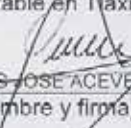
Otros auxiliares del Consejo de Desarrollo Social Municipal.


CONTRALOR SOCIAL

C. ANDRES CORTIZ PÉREZ
 (Nombre y firma)

Tesorero Municipal

C. SAUL RAMIREZ PEREZ
 (Nombre y firma)

Secretario Municipal

C.D. ISRAEL REY CRUZ SANCHEZ
 (Nombre y firma)


SECRETARIA MUNICIPAL
 Mpio. San Miguel el Grande,
 Dto. Tlaxiaco, Oax.
 2011 - 2013

Coordinador del Módulo de Desarrollo Sustentable en Tlaxiaco

PROFR. TOMAS JOSE ACEVEDO ROSAS
 (Nombre y firma)


MÓDULO DE DESARROLLO SUSTENTABLE EN H. CIUDAD DE TLAXIACO

5 de 5
Acta de Integración del Consejo de Desarrollo Social Municipal

**ACTA DE PRIORIZACIÓN DE OBRAS Y ACCIONES
EJERCICIO 2012**

En el Municipio de San Miguel el Grande, Distrito de Tlaxiaco, Estado de Oaxaca, siendo las diez horas del día cinco del mes de Marzo del año dos mil doce, reunidos en las oficinas que ocupa la Presidencia Municipal, los integrantes del Concejo de Desarrollo Social Municipal dos mil doce, con la finalidad de priorizar obras, acciones y proyecto productivos a realizarse en el Municipio, con recursos del Fondo para la Infraestructura Social Municipal del Ramo General 33; recursos Municipalizados del Programa para la Adquisición de Activos Productivos, Ramo General 08; Programas y Convenios Federales o Estatales para el presente ejercicio, bajo el siguiente orden del día.

1. Pase de lista, verificación del quórum legal e instalación de la asamblea;
2. Informe del monto asignado de los recursos del Fondo para la Infraestructura Social Municipal del Ramo General 33, recursos municipalizados del Programa para la Adquisición de Activos Productivos y otras inversiones públicas y privadas;
3. Presentación de prioridades y/o líneas estratégicas establecidas en el Plan Municipal de Desarrollo;
4. Recepción y análisis de propuestas de obras, acciones, proyectos productivos, de capacitación y organización a financiarse con recursos del Fondo para la Infraestructura Social Municipal, recursos municipalizados del Programa para la Adquisición de Activos Productivos y otras inversiones públicas y privadas en función al Plan Municipal de Desarrollo;
5. Priorización de obras, acciones, proyectos productivos, de capacitación y organización elegibles para ejecutarse con recursos señalados en el inciso anterior;
6. Definición de requerimientos necesarios para la aprobación de obras, acciones, proyectos productivos, de capacitación y organización según el punto 4;
7. Integración de Comisiones de trabajo;
8. Acuerdos; y
9. Clausura de la asamblea.

Se procedió al pase de lista, verificando que existe el quórum legal, estando presentes los concejeros de Desarrollo Social Municipal convocados, por lo que el Presidente del Concejo instaló legalmente la asamblea, instruyendo al Secretario, la lectura del orden del día, mismo que fue aprobado por unanimidad.

Acto seguido se procedió a informar el monto de los recursos asignados al Municipio del Fondo para la Infraestructura Social Municipal, el cual es por \$6,432,521.56 (seis millones cuatrocientos treinta y dos mil quinientos veintinueve pesos 56/100 m. n.), recursos municipalizados del Programa para la Adquisición de Activos Productivos y otras inversiones públicas y privadas. Así mismo se da a conocer las prioridades y líneas estratégicas del Plan Municipal de Desarrollo, con el fin de alinear las propuestas de obras, acciones, proyectos productivos, de capacitación y organización presentadas por los Concejeros.

PRESIDENCIA
Miguel San Miguel
el Grande,
Distrito de Tlaxiaco, Oax.
21 de Marzo del 2012

AGENCIA
POLICIA
San Miguel
el Grande,
Distrito de Tlaxiaco, Oax.

REGISTRARIA DE
HACIENDA
Miguel San Miguel
el Grande,
Distrito de Tlaxiaco, Oax.
21 de Marzo del 2012

Presentadas las propuestas de obras, acciones, proyectos productivos, de capacitación y organización, se procedió a analizar y determinar el orden de prioridad en que serán atendidas con recursos del Fondo para la Infraestructura Social Municipal y gestión de recursos municipalizados del Programa para la Adquisición de Activos Productivos Ramo General 8 y otras fuentes de financiamiento.

Propuesta de obras y acciones a financiar con el Fondo para la Infraestructura Social Municipal.

Localidad	Nombre de la obra o acción	No. de benef.	Aportación de benef.
Cobertura Municipal	2% Prog. Desarrollo Institucional		
Cobertura Municipal	3% Gastos indirectos.		
Benito Juárez	Revestimiento de camino en la Agencia de Benito Juárez del km. 4+000 al km. 7+345.	200	
Benito Juárez	Apertura de brecha en el paraje Yuyata del km. 6+320 al km. 8+900	200	
Benito Juárez	Terminación de Agencia Municipal	160	
Benito Juárez	Sistema de Riego por Aspersión	130	
Benito Juárez	Electrificación: Ampliación y Mejoramiento de la Red de Energía Eléctrica.	60	
Benito Juárez	Ampliación y Pavimentación con carpeta asfáltica del camino de la Cabecera Municipal de San Miguel el Grande a la Comunidad Benito Juárez	50	
Benito Juárez	Construcción de cinco puentes vehiculares.	160	
Benito Juárez	Auditorio de Usos Múltiples	160	
Benito Juárez	Centro Eco turístico	160	
Benito Juárez	Guarnición, Banquetas y pavimentación de calles con concreto hidráulico	160	
Benito Juárez	Construcción de sanitarios ecológicos.	180	
Benito Juárez	Construcción de viviendas	30	
Benito Juárez	Apertura de brechas	30	
Benito Juárez	Adquisición de ambulancia para la Unidad Medica Rural.	160	
Benito Juárez	Rehabilitación de aula y sanitarios para Jardín de Niños "Lázaro Cárdenas"	160	
Benito Juárez	Rehabilitación de aulas y sanitarios para Escuela Primaria "Lázaro Cárdenas"	160	
Benito Juárez	Construcción de captación, tanque de almacenamiento y red de distribución de agua potable.	160	
Vicente Guerrero	Revestimiento de caminos: del centro de la Comunidad al paraje Loma tikiki del km. 2+500 al km. 4+500; del paraje loma lasiki al paraje siete pocitos del km. 3+300 al km. 5+300 y de la Agencia de Policia al paraje Ndua-nusaa del km. 2+500 al km. 3+500	200	
Vicente Guerrero	Construcción de cubierta y cancha de usos Múltiples.	200	
Vicente Guerrero	Rehabilitación de la red del agua potable.		
Vicente Guerrero	Construcción de guarnición, banquetas y Pavimentación hidráulica de calles.	300	
Vicente Guerrero	Electrificación: Ampliación y mejoramiento de la red de energía eléctrica Vicente Guerrero	300	
Vicente Guerrero	Construcción de sanitarios ecológicos Vicente Guerrero, Ignacio Zaragoza e Iturbide.	40	
Vicente Guerrero	Construcción de viviendas.	50	
Vicente Guerrero	Construcción del Techo de la Gancha de la Escuela Primaria Bilingüe "Leyes de Reforma".	200	
Vicente Guerrero	Construcción de Sanitarios Escuela Primaria Bilingüe "Leyes de Reforma"	200	

Vicente Guerrero	Construcción de Barda Perimetral de la Escuela Primaria "Leyes de Reforma"	400	AGENCIA DE POLICIA "MADERO"
Vicente Guerrero	Construcción de tres aulas y rehabilitación de sanitarios de la Escuela Primaria "Leyes de Reforma"	200	AGENCIA DE POLICIA "MADERO"
Vicente Guerrero	Construcción de Barda Perimetral del Centro de Educación Preescolar "Emiliano Zapata"	100	AGENCIA DE POLICIA "MADERO"
Vicente Guerrero	Construcción de sala audiovisual del Centro de Educación Preescolar "Emiliano Zapata"	100	AGENCIA DE POLICIA "MADERO"
Vicente Guerrero	Construcción de una aula didáctica del Centro de Educación Preescolar "Emiliano Zapata"	100	AGENCIA DE POLICIA "MADERO"
Vicente Guerrero	Construcción de techado de la Cancha Escolar del Centro de Educación Preescolar "Emiliano Zapata"	100	AGENCIA DE POLICIA "MADERO"
Ignacio Zaragoza	Construcción de Barda Perimetral en la Escuela Primaria Bilingüe "Benito Juárez"	400	AGENCIA DE POLICIA "MADERO"
Ignacio Zaragoza	Revestimiento de caminos: del Centro de la Comunidad al paraje loma lasiki km: 2+000 al km: 5+000 y de la casa de salud al paraje Ndua Rosario km: 2+000 al km: 4+500.	800	AGENCIA DE POLICIA "MADERO"
Ignacio Zaragoza	Terminación de Cancha de usos múltiples	800	AGENCIA DE POLICIA "MADERO"
Ignacio Zaragoza	Construcción de una unidad deportiva.	850	AGENCIA DE POLICIA "MADERO"
Ignacio Zaragoza	Construcción de un tanque de almacenamiento de agua potable de 150 mil litros.	850	AGENCIA DE POLICIA "MADERO"
Ignacio Zaragoza	Construcción de guarnición, banquetas y Pavimentación hidráulica de calles.	800	AGENCIA DE POLICIA "MADERO"
Ignacio Zaragoza	Electrificación: Ampliación y Mejoramiento de la Red de Energía Eléctrica.	850	AGENCIA DE POLICIA "MADERO"
Ignacio Zaragoza	Construcción de sanitarios ecológicos Vicente Guerrero, Ignacio Zaragoza e Iturbide.	100	AGENCIA DE POLICIA "MADERO"
Ignacio Zaragoza	Construcción de viviendas.	50	AGENCIA DE POLICIA "MADERO"
Ignacio Zaragoza	Construcción y rehabilitación de aulas y sanitarios de la Escuela Primaria "Benito Juárez"	200	AGENCIA DE POLICIA "MADERO"
Ignacio Zaragoza	Construcción de techado de la cancha de la Escuela Primaria "Benito Juárez"	100	AGENCIA DE POLICIA "MADERO"
Ignacio Zaragoza	Construcción de la barda perimetral del centro de educación preescolar "Nuu Vixi"	100	AGENCIA DE POLICIA "MADERO"
Ignacio Zaragoza	Rehabilitación de aulas del Centro de Educación Preescolar Nuu Vixi.	100	AGENCIA DE POLICIA "MADERO"
Ignacio Zaragoza	Construcción del techado de la cancha del Centro de Educación Preescolar "Nuu Vixi"	100	AGENCIA DE POLICIA "MADERO"
Ignacio Zaragoza	Instalación y equipamiento del centro comunitario de aprendizaje.	100	AGENCIA DE POLICIA "MADERO"
Iturbide	Construcción de la red de agua potable 1ra. Etapa.	400	AGENCIA DE POLICIA "MADERO"
Iturbide	Terminación de anexos en el Centro Comunitario (cancha).	400	AGENCIA DE POLICIA "MADERO"
Iturbide	Ampliación y modernización del camino Linda Vista-Iturbide.	400	AGENCIA DE POLICIA "MADERO"
Iturbide	Anexos para cancha Municipal.	400	AGENCIA DE POLICIA "MADERO"
Iturbide	Construcción de Explanada Municipal.	400	AGENCIA DE POLICIA "MADERO"
Iturbide	Apertura de brecha paraje cerro de la leche.	100	AGENCIA DE POLICIA "MADERO"
Iturbide	Construcción de guarnición, banquetas y pavimentación hidráulica de calles.	400	AGENCIA DE POLICIA "MADERO"
Iturbide	Electrificación: Ampliación y mejoramiento de la red de energía eléctrica.	100	AGENCIA DE POLICIA "MADERO"
Iturbide	Drenaje y alcantarillado.	400	AGENCIA DE POLICIA "MADERO"
Iturbide	Construcción de sanitarios ecológicos Vicente Guerrero, Ignacio Zaragoza e Iturbide.	100	AGENCIA DE POLICIA "MADERO"
Iturbide	Construcción de viviendas.	50	AGENCIA DE POLICIA "MADERO"
Iturbide	Rehabilitación de dos aulas de la escuela Primaria "Ignacio Allende"	150	AGENCIA DE POLICIA "MADERO"
Iturbide	Construcción de techado de la cancha de la Escuela Primaria "Ignacio Allende"	150	AGENCIA DE POLICIA "MADERO"

Iturbide	Construcción de una aula y barda perimetral del Centro de educación inicial	100	AGENCIA MUNICIPAL
Iturbide	Construcción de un aula y rehabilitación de sanitarios del Centro de Educación Preescolar "Ignacio Allende".	100	AGENCIA MUNICIPAL
Iturbide	Construcción del techado de la cancha del Centro de Educación Preescolar "Ignacio Allende".	100	AGENCIA MUNICIPAL
Iturbide	Construcción de Sala Audiovisual y sanitarios de la Escuela Telesecundaria	200	AGENCIA MUNICIPAL
Iturbide	Construcción de techado de la cancha de la Escuela Telesecundaria	200	AGENCIA MUNICIPAL
Miguel Hidalgo	Sistema de irrigación 1ra. Etapa.	400	AGENCIA MUNICIPAL
Miguel Hidalgo	Construcción del sistema de agua Potable.	400	AGENCIA MUNICIPAL
Miguel Hidalgo	Construcción de invernadero para cultivo de tomate		AGENCIA MUNICIPAL
Miguel Hidalgo	Electrificación: Ampliación y mejoramiento de la red de energía eléctrica.	100	AGENCIA MUNICIPAL
Miguel Hidalgo	Construcción de Auditorio	400	AGENCIA MUNICIPAL
Miguel Hidalgo	Construcción de sanitarios ecológicos	75	AGENCIA MUNICIPAL
Miguel Hidalgo	Construcción de viviendas.	50	AGENCIA MUNICIPAL
Miguel Hidalgo	Construcción de Barda Perimetral de la Escuela Primaria "Miguel Hidalgo"	150	AGENCIA MUNICIPAL
Miguel Hidalgo	Construcción de Cancha de Básquet bol de la Escuela Primaria "Miguel Hidalgo"	150	AGENCIA MUNICIPAL
Miguel Hidalgo	Construcción de barda perimetral y pórtico de la escuela Primaria "Miguel Hidalgo"	150	AGENCIA MUNICIPAL
Miguel Hidalgo	Rehabilitación de aulas y sanitarios de la escuela primaria "Miguel Hidalgo"	150	AGENCIA MUNICIPAL
Miguel Hidalgo	Construcción de techado de la cancha de la Escuela Primaria "Miguel Hidalgo"	150	AGENCIA MUNICIPAL
Miguel Hidalgo	Construcción de aulas y sanitarios del centro de educación preescolar "Miguel Hidalgo"	100	AGENCIA MUNICIPAL
Miguel Hidalgo	Construcción de techado de la cancha del Centro de Educación Preescolar "Miguel Hidalgo"	100	AGENCIA MUNICIPAL
Miguel Hidalgo	Construcción de un aula y sanitarios en el Centro de Educación Inicial.	100	AGENCIA MUNICIPAL
Miguel Hidalgo	Construcción de casa de salud	400	AGENCIA MUNICIPAL
Miguel Hidalgo	Drenaje y alcantarillado	400	AGENCIA MUNICIPAL
Miguel Hidalgo	Apertura de brechas.	100	AGENCIA MUNICIPAL
Guadalupe Victoria	Construcción de la Red de drenaje sanitario 1ª etapa.	1500	AGENCIA MUNICIPAL
Guadalupe Victoria	Electrificación: Ampliación y Mejoramiento de la Red de Energía Eléctrica.	1000	AGENCIA MUNICIPAL
Guadalupe Victoria	Construcción de Escuela Primaria 1ra. Etapa. clave: 20DPB0302E	400	AGENCIA MUNICIPAL
Guadalupe Victoria	Construcción de guarnición, banquetas y pavimentación hidráulica de calles.	1500	AGENCIA MUNICIPAL
Guadalupe Victoria	Construcción del Sistema de Irrigación por aspersión.	800	AGENCIA MUNICIPAL
Guadalupe Victoria	Construcción de Planta de Tratamiento de Aguas Residuales	1200	AGENCIA MUNICIPAL
Guadalupe Victoria	Construcción de Red de Agua Potable	1500	AGENCIA MUNICIPAL
Guadalupe Victoria	Revestimiento de camino rural	1000	AGENCIA MUNICIPAL
Guadalupe Victoria	Apertura de brechas	100	AGENCIA MUNICIPAL
Guadalupe Victoria	Construcción de guarnición, banquetas y Pavimentación hidráulica de calles.	300	AGENCIA MUNICIPAL
Guadalupe Victoria	Construcción de sanitarios ecológicos	200	AGENCIA MUNICIPAL
Guadalupe Victoria	Construcción de viviendas.	47	AGENCIA MUNICIPAL
Guadalupe Victoria	Adquisición de ambulancia para la Unidad Médica Rural.	1600	AGENCIA MUNICIPAL
Guadalupe Victoria	Construcción de Barda Perimetral en la Unidad Médica Rural No. 461 de la Comunidad de Villa de Guadalupe Victoria 2ª etapa.	1600	AGENCIA MUNICIPAL

Guadalupe Victoria	Construcción y Rehabilitación de Aulas y sanitarios del Centro de Educación Preescolar "18 de Marzo"	500	
Guadalupe Victoria	Construcción de Sala Audiovisual en la Escuela Primaria "18 de Marzo"	500	
Guadalupe Victoria	Construcción de techado de la cancha de la Escuela Primaria "18 de Marzo"	500	
Guadalupe Victoria	Construcción de sanitarios en la Escuela Primaria "18 de Marzo"	500	
Guadalupe Victoria	Construcción de Barda Perimetral del Centro de Educación Preescolar "18 de Marzo"	500	
Guadalupe Victoria	Construcción de techado de plaza cívica del Centro de Educación Preescolar "18 de Marzo"	150	
Guadalupe Victoria	Construcción de Techado de la Plaza Cívica de la Escuela Secundaria Federal "Evaristo Cruz Mendoza"	600	
Guadalupe Victoria	Construcción de Sala Audiovisual y sanitarios en la Escuela Secundaria Federal "Evaristo Cruz Mendoza"	600	
Morelos	Apertura de brecha del centro de la Comunidad al paraje yusii km. 2+000 al km 2+500	150	
Morelos	Revestimiento de camino en los parajes: Centro de la Comunidad al paraje shinicua del km. 2+000 al km. 4+000, del paraje Tecnológico al paraje Independencia km. 3+500 al km. 5+000; del camino a Madero al paraje Nopalera km. 3+000 al km. 3+600 y del camino a madero al paraje yatajiki km. 3+500 al km. 3+800	600	
Morelos	Ampliación de barda perimetral de la Escuela Primaria Bilingüe "24 de Febrero"	100	
Morelos	Electrificación: Ampliación y mejoramiento de la red de energía eléctrica.	100	
Morelos	Construcción de Sala Audiovisual de la Escuela Primaria "24 de Febrero"	100	
Morelos	Construcción de techado de la cancha de la Escuela Primaria "24 de Febrero"	100	
Morelos	Construcción de red de Agua Potable	120	
Morelos	Ampliación y Pavimentación del camino del Instituto Tecnológico a la Comunidad José María Morelos	500	
Morelos	Construcción de sanitarios ecológicos	50	
Morelos	Construcción de fosa séptica.	50	
Morelos	Construcción de Parque Municipal	120	
Morelos	Construcción de cancha de Básquet bol.	120	
Madero	Revestimiento de caminos en los parajes: LA LOMA del km 0+000 al km 0+220, TIERRA BLANCA del km 0+000 al km 0+180 km; LOMALINDA del km 0+000 al km 0+350; YUCHANTEYU del km 0+000 al km 0+480 km y paraje YUNINU del km. 0+000 al km 0+600.	200	
Madero	Construcción de puente peatonal en el paraje yuchanteyu	100	
Madero	Electrificación: Ampliación y Mejoramiento de la Red de Energía Eléctrica.	100	
Madero	Construcción de sanitarios ecológicos	50	
Madero	Construcción de viviendas.	50	
Madero	Construcción de un aula de medios en la Escuela Primaria "Adolfo López Mateos"	100	
Madero	Construcción de techado de la cancha de la Escuela Primaria "Adolfo López Mateos"	100	
Madero	Construcción de un aula y sanitarios del Centro de Educación Preescolar. "18 de Septiembre"	100	

Madero	Construcción de barda perimetral del centro de educación Preescolar	100	
Madero	Construcción de techado de la Cancha del Centro de Educación Preescolar "16 de Septiembre"	100	
Cabecera Municipal	Construcción de tanque de agua potable.	7000	
Cabecera Municipal	Construcción de línea de Conducción del Sistema de Agua Potable.	7000	
Cabecera Municipal	Construcción de pavimento de concreto hidráulico de las calles de: Riveras del río Yuchañuu Kaaña, Rafael Ramirez Norte, Independencia, Periférico, Niños Héroes, Libertad, José María Morelos, Cerrada de Independencia, Ejército Nacional, Reforma Sur, Flores Magón, casa del músico.	500	
Cabecera Municipal	Construcción de pavimento con concreto hidráulico en la calle Benito Juárez, 142 mts. Largo x 10 mts ancho	7000	
Cabecera Municipal	Terminación de Biblioteca Digital Municipal.	1000	
Cabecera Municipal	Pavimentación con concreto hidráulico de Av. Tecnológico 1ra Etapa clave: 20EIT0002M	1000	
Cabecera Municipal	Construcción de cubierta en Plaza Cívica en el C.B.T.a. No. 77 con clave: 20DTA0003U.	1000	
Cabecera Municipal	Compra de Terreno para la construcción del Hospital General.	45,000	
Cabecera Municipal	Ampliación y Modernización de la pavimentación San Miguel el Grande – San Esteban Atlatlahuca.	25,000	
Cabecera Municipal	Compra de terreno para la construcción del sistema de tratamiento de aguas residuales.	5,000	
Cabecera Municipal	Construcción y equipamiento de un hospital General.	45,000	
Cabecera Municipal	Cambio de luminarias de alumbrado público.	8000	
Cabecera Municipal	Reconstrucción del camino: San Miguel el Grande-Tlaxiaco tramo del Km. 0+000 al Km 42+000.	45,000	
Cabecera Municipal	Continuidad del Proyecto denominado: Camino San Miguel el Grande-Cañada Morelos tramo del Km. 4+800 al Km. 8+600. Ejercicio fiscal 2011.	45,000	
Cabecera Municipal	Continuidad del Proyecto denominado: Camino San Miguel el Grande-Chalcatongo de Hidalgo del Km. 4+000 al Km. 5+250.	45,000	
Cabecera Municipal	Construcción de Mercado Municipal.	3000	
Cabecera Municipal	Construcción de aeródromo con una longitud de 1.5 Km y un ancho de 50 mts.	45,000	
Cabecera Municipal	Construcción de Auditorio Municipal.	7000	
Cabecera Municipal	Construcción de Planta de Tratamiento de Aguas Residuales.	7000	
Cabecera Municipal	Mejoramiento y ampliación de la red de drenaje en la Cabecera Municipal.	7000	
Cabecera Municipal	Electrificación: Ampliación y Mejoramiento de la Red de Energía Eléctrica.	3000	
Cabecera Municipal	Remodelación y Equipamiento de la Casa de la Cultura "Lila Downs Sánchez"	8000	
Cabecera Municipal	Construcción de un albergue escolar comunitario para estudiantes de bajo recursos económicos de nivel superior.	3000	
Cabecera Municipal	Proyecto de ecoturismo en aéreas naturales	15,000	
Cabecera Municipal	Construcción de un relleno sanitario	8000	
Cabecera Municipal	Construcción de la línea de conducción de Agua Potable Tercera Etapa, en la Localidad de San Miguel el Grande, Municipio de San Miguel el Grande, Tlaxiaco, Oaxaca	8000	
Cabecera Municipal	Construcción de Auditorio de la Escuela	300	

Orden de Prioridad	Localidad	Nombre de la obra o acción	No. de benef.	Aportación de benef.
	Cabecera Municipal	Primaria "Álvaro Obregón".		
	Cabecera Municipal	Ampliación de barda perimetral de la Escuela Primaria "Álvaro Obregón".	300	
	Cabecera Municipal	Construcción del techado de la Plaza Cívica de la Escuela Primaria "Álvaro Obregón".	300	
	Cabecera Municipal	Rehabilitación de sanitarios de la Escuela Primaria "Álvaro Obregón".	300	
	Cabecera Municipal	Construcción de cancha de Baby Fut de la escuela Primaria "Álvaro Obregón".	300	
	Cabecera Municipal	Construcción de Aula de Usos Múltiples en la Escuela Secundaria Técnica No. 24.	500	
	Cabecera Municipal	Construcción de Barda Perimetral de la Escuela Secundaria Técnica No. 24.	500	
	Cabecera Municipal	Terminación y equipamiento de Auditorio de la Escuela Secundaria Técnica No. 24.	500	
	Cabecera Municipal	Construcción de Aulas Didácticas en la Escuela Secundaria Técnica No. 24.	500	
	Cabecera Municipal	Construcción de Sanitarios en la Escuela Secundaria Técnica No. 24.	500	
	Cabecera Municipal	Construcción de Techado de la Plaza Cívica de la Escuela Secundaria Técnica No. 24.	500	
	Cabecera Municipal	Terminación de Comedor Escolar del Jardín de Niños "Amado Nervo".	300	
	Cabecera Municipal	Construcción de barda perimetral del Jardín de Niños "Amado Nervo".	300	
	Cabecera Municipal	Construcción de techado de la Plaza Cívica del Jardín de Niños Amado Nervo.	300	
	Cabecera Municipal	Construcción de bardas perimetral del Centro de Bachillerato Tecnológico agropecuario No. 77.	1000	
	Cabecera Municipal	Construcción del techado de la Plaza Cívica del Centro de Bachillerato Tecnológico agropecuario No. 77.	1000	
	Cabecera Municipal	Construcción de una Sala Audiovisual en el Centro de Bachillerato Tecnológico agropecuario No. 77.	1000	
	Cabecera Municipal	Ampliación de la Biblioteca Escolar del Centro de Bachillerato Tecnológico agropecuario No. 77.	1000	
	Cabecera Municipal	Construcción de sanitarios ecológicos.	500	
	Cabecera Municipal	Construcción de viviendas.	300	
	Cabecera Municipal	Revestimiento de brechas y apertura de nuevas brechas.	8000	
	Cabecera Municipal	Ampliación y Modernización del camino Iturbide-Miguel Hidalgo-Guadalupe Victoria.	15000	
	Cabecera Municipal	Ampliación y Modernización del camino Cabecera Municipal- Francisco I. Madero.	15000	
	Cabecera Municipal	Red de Agua Potable en la Agencia de "Lázaro Cárdenas".	1000	
	Cabecera Municipal	Proyecto Municipal Interinstitucional, Educación, Separación, recolección y rehúso de residuos sólidos en San Miguel el Grande.	5000	

Orden de prioridad de obras y acciones a financiar con el Fondo para la Infraestructura Social Municipal.

Orden de Prioridad	Localidad	Nombre de la obra o acción	No. de benef.	Aportación de benef.
1	Cobertura Municipal	2% Prog. Desarrollo Institucional.		
2	3% Gastos indirectos	3% Gastos indirectos		
3	Benito Juárez	Revestimiento de camino en la Agencia de Benito Juárez del km. 4+000 al km. 7+345.	200	
4	Vicente Guerrero	Revestimiento de caminos: del	200	

		centro de la Comunidad al paraje Loma tikiki del km. 2+500 al km. 4+500; del paraje loma lasiki al paraje siete pocitos del km. 3+300 al km. 5+300 y de la Agencia de Policía al paraje Ndua-nusaa del km. 2+500 al km. 3+500.		
5	Ignacio Zaragoza	Construcción de Barda Perimetral en la Escuela Primaria Bilingüe "Benito Juárez" 330 metros lineales.	400	
6	Iturbide	Construcción de la red de agua potable 1ra. Etapa	400	
7	Miguel Hidalgo	Sistema de irrigación 1ra. Etapa.	400	
8	Guadalupe Victoria	Construcción de la Red de drenaje sanitario 1ª etapa.	1500	
9	Morelos	Apertura de brecha del centro de la Comunidad al paraje yusii km. 2+000 al km. 2+500	150	
10	Morelos	Revestimiento de camino en los parajes: Centro de la Comunidad al paraje shinicua del km. 2+000 al km. 4+000; del paraje Tecnológico al paraje Independencia km. 3+500 al km. 5+000; del camino a Madero al paraje Nopalera km. 3+000 al km. 3+600 y del camino a madero al paraje yatajiki km. 3+500 al km. 3+800	300	
11	Madero	Revestimiento de caminos en los parajes: LA LOMA del km 0+000 al km 0+220; TIERRA BLANCA del km 0+000 al km 0+180 km; LOMALINDA del km 0+000 al km 0+350; YUCHANTEYU del km 0+000 al km 0+480 km y paraje YUNINU del km. 0+000 al km 0+800	300	
12	Madero	Construcción de puente peatonal en el paraje yuchandeyu	100	
13	Cabecera Municipal	Construcción de tanque de agua potable	7000	
14	Cabecera Municipal	Construcción de pavimento de concreto hidráulico de las calles de: Riveras del río Yuchañuu Kaaña, Rafael Ramírez Norte, Independencia, Periférico, Niños Héroes, Libertad, José María Morelos, Cerrada de Independencia, Ejército Nacional, Reforma Sur, Flores Magón, casa del músico.	500	
15	Cabecera Municipal	Construcción de línea de Conducción del Sistema de Agua Potable	7000	

Orden de prioridad de obras, acciones, proyectos productivos, de capacitación y organización a financiar con recursos municipalizados del Programa para la Adquisición de Activos Productivos Ramo General 8.

Orden de Prioridad	Localidad	Nombre de la obra o acción	Nº. de benef.	Aportación de benef.
1	Benito Juárez	Establecimiento de tomate bajo		



Oaxaca de todos
un gobierno para todos

San Miguel el Grande

Municipio de San Miguel el Grande, Tlaxiaco, Oaxaca. – Administración 2011-2013



SAN MIGUEL EL GRANDE, TLAXIACO, OAXACA

		condiciones de invernadero	
	Benito Juárez	Nave avícola	
	Benito Juárez	Establecimiento de granjas para aves	
	Benito Juárez	Infraestructura para ganado porcino.	
	Benito Juárez	Establecimiento de granja de pie de cria de ganado ovino.	
	Benito Juárez	Engorda de becerros para venta de carnes.	
	Vicente Guerrero	Establecimiento de tomate bajo condiciones de invernadero	
	Vicente Guerrero	Construcción de olla de agua para riego de cultivo agrícola.	
	Vicente Guerrero	Nave avícola	
	Vicente Guerrero	Establecimiento de granjas para aves.	
	Vicente Guerrero	Infraestructura para ganado porcino.	
	Vicente Guerrero	Establecimiento de granja de pie de cria de ganado ovino.	
	Vicente Guerrero	Engorda de becerros para venta de carnes.	
	Ignacio Zaragoza	Establecimiento de tomate bajo condiciones de invernadero	
	Ignacio Zaragoza	Nave avícola	
	Ignacio Zaragoza	Establecimiento de granjas para aves	
	Ignacio Zaragoza	Infraestructura para ganado porcino.	
	Ignacio Zaragoza	Establecimiento de granja de pie de cria de ganado ovino.	
	Ignacio Zaragoza	Engorda de becerros para venta de carnes.	
	Iturbide	Establecimiento de tomate bajo condiciones de invernadero	
	Iturbide	Nave avícola	
	Iturbide	Establecimiento de granjas para aves.	
	Iturbide	Infraestructura para ganado porcino.	
	Iturbide	Establecimiento de granja de pie de cria de ganado ovino.	
	Iturbide	Engorda de becerros para venta de carnes.	
	Miguel Hidalgo	Establecimiento de tomate bajo condiciones de invernadero	
	Miguel Hidalgo	Nave avícola	
	Miguel Hidalgo	Establecimiento de granjas para aves.	
	Miguel Hidalgo	Infraestructura para ganado porcino.	
	Miguel Hidalgo	Establecimiento de granja de pie de cria de ganado ovino.	
	Miguel Hidalgo	Engorda de becerros para venta de carnes.	
	Guadalupe Victoria	Establecimiento de tomate bajo condiciones de invernadero	
	Guadalupe Victoria	Nave avícola.	
	Guadalupe Victoria	Establecimiento de granjas para aves.	
	Guadalupe Victoria	Infraestructura para ganado porcino.	
	Guadalupe Victoria	Establecimiento de granja de pie de cria de ganado ovino.	

Nº	Localidad	Descripción de la obra	Beneficiarios	Observaciones
38	Guadalupe Victoria	Engorda de becerros para venta de carnes		
39	Morelos	Establecimiento de tomate bajo condiciones de invernadero.		
40	Morelos	Nave avícola.		
41	Morelos	Establecimiento de granjas para aves.		
42	Morelos	Infraestructura para ganado porcino		
43	Morelos	Establecimiento de granja de pie de cría de ganado ovino.		
44	Morelos	Engorda de becerros para venta de carnes		
45	Madero	Establecimiento de tomate bajo condiciones de invernadero		
46	Madero	Nave avícola		
47	Madero	Establecimiento de granjas para aves.		
48	Madero	Infraestructura para ganado porcino		
49	Madero	Establecimiento de granja de pie de cría de ganado ovino.		
50	Madero	Engorda de becerros para venta de carnes		
51	Cabecera Municipal	Establecimiento de tomate bajo condiciones de invernadero.		
52	Cabecera Municipal	Nave avícola.		
53	Cabecera Municipal	Establecimiento de granjas para aves.		
54	Cabecera Municipal	Infraestructura para ganado porcino.		
55	Cabecera Municipal	Establecimiento de granja de pie de cría de ganado ovino.		
56	Cabecera Municipal	Engorda de becerros para venta de carnes.		

Orden de prioridad de las obras, acciones, proyectos productivos, de capacitación y organización a financiar con otras fuentes de financiamiento.

Orden de prioridad	Localidad	Nombre de la obra o acción	Nº de Benef	Aportación de benef.
1	Benito Juárez	Apertura de brecha en el paraje Yuyata del km. 6+320 al km. 8+900	200	
2	Benito Juárez	Terminación de Agencia Municipal	160	
3	Benito Juárez	Sistema de Riego por Aspersión	130	
4	Benito Juárez	Electrificación: Ampliación y Mejoramiento de la Red de Energía Eléctrica	60	
5	Benito Juárez	Ampliación y Pavimentación con carpeta asfáltica del camino de la Cabecera Municipal de San Miguel el Grande a la Comunidad Benito Juárez	50	
6	Benito Juárez	Construcción de cinco puentes vehiculares	160	
7	Benito Juárez	Auditorio de Usos Múltiples	160	
8	Benito Juárez	Centro Eco turístico	160	
9	Benito Juárez	Guarnición, Banquetas y pavimentación de calles con concreto hidráulico	160	
10	Benito Juárez	Construcción de sanitarios ecológicos.	160	
11	Benito Juárez	Construcción de viviendas	30	
12	Benito Juárez	Apertura de brechas	30	
13	Benito Juárez	Adquisición de ambulancia para la Unidad Médica Rural.	160	
14	Benito Juárez	Rehabilitación de aula y sanitarios para	160	

15	Benito Juárez	Jardín de Niños "Lázaro Cárdenas".	180
16	Benito Juárez	Rehabilitación de aulas y sanitarios para Escuela Primaria "Lázaro Cárdenas"	160
17	Vicente Guerrero	Construcción de captación, tanque de almacenamiento y red de distribución de agua potable.	200
18	Vicente Guerrero	Construcción de cubierta y cancha de usos Múltiples.	300
19	Vicente Guerrero	Rehabilitación de la red del agua potable.	300
20	Vicente Guerrero	Construcción de guarnición, banquetas y Pavimentación hidráulica de calles.	300
21	Vicente Guerrero	Electrificación: Ampliación y mejoramiento de la red de energía eléctrica Vicente Guerrero	40
22	Vicente Guerrero	Construcción de sanitarios ecológicos Vicente Guerrero, Ignacio Zaragoza e Iturbide	50
23	Vicente Guerrero	Construcción de viviendas.	200
24	Vicente Guerrero	Construcción del Techado de la Cancha de la Escuela Primaria Bilingüe "Leyes de Reforma"	200
25	Vicente Guerrero	Construcción de Sanitarios Escuela Primaria Bilingüe "Leyes de Reforma".	200
26	Vicente Guerrero	Construcción de Barda Perimetral de la Escuela Primaria "Leyes de Reforma"	200
27	Vicente Guerrero	Construcción de tres aulas y rehabilitación de sanitarios de la Escuela Primaria "Leyes de Reforma"	100
28	Vicente Guerrero	Construcción de Barda Perimetral del Centro de Educación Preescolar "Emiliano Zapata"	100
29	Vicente Guerrero	Construcción de sala audiovisual del Centro de Educación Preescolar "Emiliano Zapata"	100
30	Vicente Guerrero	Construcción de una aula didáctica del Centro de Educación Preescolar "Emiliano Zapata"	100
31	Ignacio Zaragoza	Construcción de techado de la Cancha Escolar del Centro de Educación Preescolar "Emiliano Zapata".	800
32	Ignacio Zaragoza	Revestimiento de caminos: del Centro de la Comunidad al paraje loma lasiki km. 2+000 al km. 5+000 y de la casa de salud al paraje Ndua Rosano km. 2+000 al km. 4+500	800
33	Ignacio Zaragoza	Terminación de Cancha de usos múltiples	850
34	Ignacio Zaragoza	Construcción de una unidad deportiva.	850
35	Ignacio Zaragoza	Construcción de un tanque de almacenamiento de agua potable de 150 mil litros.	850
36	Ignacio Zaragoza	Construcción de guarnición, banquetas y Pavimentación hidráulica de calles.	850
37	Ignacio Zaragoza	Electrificación: Ampliación y Mejoramiento de la Red de Energía Eléctrica	100
38	Ignacio Zaragoza	Construcción de sanitarios ecológicos Vicente Guerrero, Ignacio Zaragoza e Iturbide.	50
39	Ignacio Zaragoza	Construcción de viviendas.	200
40	Ignacio Zaragoza	Construcción y rehabilitación de aulas y sanitarios de la Escuela Primaria "Benito Juárez"	200
41	Ignacio Zaragoza	Construcción de techado de la cancha de la Escuela Primaria "Benito Juárez"	100
42	Ignacio Zaragoza	Construcción de la barda perimetral del centro de educación preescolar "Nuu Vixi"	100
	Ignacio Zaragoza	Rehabilitación de aulas del Centro de	100

43	Ignacio Zaragoza	Educación Preescolar Nuu Vixi.	100
44	Ignacio Zaragoza	Construcción del techado de la cancha del Centro de Educación Preescolar "Nuu Vixi"	100
45	Iturbide	Instalación y equipamiento del centro comunitario de aprendizaje.	100
46	Iturbide	Terminación de anexos en el Centro Comunitario (cancha)	100
47	Iturbide	Ampliación y modernización del camino Linda Vista-Iturbide.	400
48	Iturbide	Anexos para cancha Municipal.	100
49	Iturbide	Construcción de Explanada Municipal	400
50	Iturbide	Apertura de brecha paraje cerro de la leche.	100
51	Iturbide	Construcción de guarnición, banquetas y pavimentación hidráulica de calles.	50
52	Iturbide	Electrificación: Ampliación y mejoramiento de la red de energía eléctrica.	150
53	Iturbide	Drenaje y alcantarillado.	150
54	Iturbide	Construcción de sanitarios ecológicos Vicente Guerrero, Ignacio Zaragoza e Iturbide.	100
55	Iturbide	Construcción de viviendas.	100
56	Iturbide	Rehabilitación de dos aulas de la escuela Primaria "Ignacio Allende"	100
57	Iturbide	Construcción de techado de la cancha de la Escuela Primaria "Ignacio Allende"	200
58	Iturbide	Construcción de una aula y barda perimetral del Centro de educación inicial	200
59	Iturbide	Construcción de un aula y rehabilitación de sanitarios del Centro de Educación Preescolar "Ignacio Allende"	100
60	Iturbide	Construcción del techado de la cancha del Centro de Educación Preescolar "Ignacio Allende"	400
61	Iturbide	Construcción de Sala Audiovisual y sanitarios de la Escuela Telesecundaria	75
62	Miguel Hidalgo	Construcción de techado de la cancha de la Escuela Telesecundaria.	400
63	Miguel Hidalgo	Construcción del sistema de agua Potable.	400
64	Miguel Hidalgo	Construcción de invernadero para cultivo de tomate.	100
65	Miguel Hidalgo	Electrificación: Ampliación y mejoramiento de la red de energía eléctrica.	400
66	Miguel Hidalgo	Construcción de Auditorio	75
67	Miguel Hidalgo	Construcción de sanitarios ecológicos	50
68	Miguel Hidalgo	Construcción de viviendas.	150
69	Miguel Hidalgo	Construcción de Barda Perimetral de la Escuela Primaria "Miguel Hidalgo"	150
70	Miguel Hidalgo	Construcción de Cancha de Básquet bol de la Escuela Primaria "Miguel Hidalgo"	150
71	Miguel Hidalgo	Construcción de barda perimetral y pórtico de la escuela Primaria "Miguel Hidalgo"	150
72	Miguel Hidalgo	Rehabilitación de aulas y sanitarios de la escuela primaria "Miguel Hidalgo"	150
73	Miguel Hidalgo	Construcción de techado de la cancha de la Escuela Primaria "Miguel Hidalgo"	100
74	Miguel Hidalgo	Construcción de aulas y sanitarios del centro de educación preescolar "Miguel Hidalgo"	100
75	Miguel Hidalgo	Construcción de techado de la cancha del Centro de Educación Preescolar "Miguel Hidalgo"	100

77	Miguel Hidalgo	Construcción de un aula y sanitarios en el Centro de Educación Inicial.	100	
78	Miguel Hidalgo	Construcción de casa de salud	400	
79	Miguel Hidalgo	Drenaje y alcantarillado	400	
80	Miguel Hidalgo	Apertura de brechas.	100	
81	Guadalupe Victoria	Electrificación: Ampliación y Mejoramiento de la Red de Energía Eléctrica	1000	
82	Guadalupe Victoria	Construcción de Escuela Primaria 1ra. Etapa. clave: 20DPB0302E	400	
83	Guadalupe Victoria	Construcción de guarnición, banquetas y pavimentación hidráulica de calles	1500	
84	Guadalupe Victoria	Construcción del Sistema de Irrigación por aspersión.	800	
85	Guadalupe Victoria	Construcción de Planta de Tratamiento de Aguas Residuales	1200	
86	Guadalupe Victoria	Construcción de Red de Agua Potable	1500	
87	Guadalupe Victoria	Revestimiento de camino rural	1000	
88	Guadalupe Victoria	Apertura de brechas	100	
89	Guadalupe Victoria	Construcción de guarnición, banquetas y Pavimentación hidráulica de calles.	300	
90	Guadalupe Victoria	Construcción de sanitarios ecológicos	200	
91	Guadalupe Victoria	Construcción de viviendas.	47	
92	Guadalupe Victoria	Adquisición de ambulancia para la Unidad Médica Rural.	1600	
93	Guadalupe Victoria	Construcción de Barda Perimetral en la Unidad Médica Rural No. 461 de la Comunidad de Villa de Guadalupe Victoria 2ª etapa	1800	
95	Guadalupe Victoria	Construcción y Rehabilitación de Aulas y sanitarios del Centro de Educación Preescolar "18 de Marzo"	500	
96	Guadalupe Victoria	Construcción de Sala Audiovisual en la Escuela Primaria "18 de Marzo"	500	
97	Guadalupe Victoria	Construcción de techado de la cancha de la Escuela Primaria "18 de Marzo"	500	
98	Guadalupe Victoria	Construcción de sanitarios en la Escuela Primaria "18 de Marzo"	500	
99	Guadalupe Victoria	Construcción de Barda Perimetral del Centro de Educación Preescolar "18 de Marzo"	500	
100	Guadalupe Victoria	Construcción de techado de plaza cívica del Centro de Educación Preescolar "18 de Marzo"	150	
101	Guadalupe Victoria	Construcción de Techado de la Plaza Cívica de la Escuela Secundaria Federal "Evaristo Cruz Mendoza"	600	
102	Guadalupe Victoria	Construcción de Sala Audiovisual y sanitarios en la Escuela Secundaria Federal "Evaristo Cruz Mendoza".	600	
103	Morelos	Ampliación de barda perimetral de la Escuela Primaria Bilingüe "24 de Febrero"	100	
104	Morelos	Electrificación: Ampliación y mejoramiento de la red de energía eléctrica.	100	
105	Morelos	Construcción de Sala Audiovisual de la Escuela Primaria "24 de Febrero"	100	
106	Morelos	Construcción de techado de la cancha de la Escuela Primaria "24 de Febrero"	100	
107	Morelos	Construcción de red de Agua Potable	120	
108	Morelos	Ampliación y Pavimentación del camino del Instituto Tecnológico a la Comunidad José María Morelos	500	
109	Morelos	Construcción de sanitarios ecológicos	50	
110	Morelos	Construcción de fosa séptica.	50	
111	Morelos	Construcción de Parque Municipal	120	
113	Madero	Electrificación: Ampliación y Mejoramiento	100	

No.	Municipio	Descripción	Costo	Observaciones
114	Madero	de la Red de Energía Eléctrica	50	
115	Madero	Construcción de sanitarios ecológicos	50	
116	Madero	Construcción de viviendas	100	
117	Madero	Construcción de un aula de medios en la Escuela Primaria "Adolfo López Mateos"	100	
118	Madero	Construcción de techado de la cancha de la Escuela Primaria "Adolfo López Mateos"	100	
119	Madero	Construcción de un aula y sanitarios del Centro de Educación Preescolar. "16 de Septiembre"	100	
120	Madero	Construcción de barda perimetral del centro de educación Preescolar	100	
121	Cabecera Municipal	Construcción de techado de la Cancha del Centro de Educación Preescolar "16 de Septiembre"	100	
121	Cabecera Municipal	Construcción de pavimento de concreto hidráulico de las calles de: Riveras del río Yuchañuu Kaaña. Rafael Ramírez Norte, Independencia, Periférico, Niños Héroes, Libertad, José María Morelos, Cerrada de Independencia, Ejército Nacional, Reforma Sur y Flores Magón, casa del músico	500	
122	Cabecera Municipal	Construcción de pavimento con concreto hidráulico en la calle Benito Juárez, 142 mts. Largo x 10 mts ancho	700	
123	Cabecera Municipal	Terminación de Biblioteca Digital Municipal	1000	
124	Cabecera Municipal	Pavimentación con concreto hidráulico de Av. Tecnológico 1ra. Etapa clave: 20EIT0002M	1000	
125	Cabecera Municipal	Construcción de cubierta en Plaza Cívica en el C.B.T.A. No. 77 con clave: 20DTA0003U	1000	
126	Cabecera Municipal	Compra de Terreno para la construcción del Hospital General.	45,000	
127	Cabecera Municipal	Ampliación y Modernización de la pavimentación San Miguel el Grande – San Esteban Atlatlahuca	25,000	
128	Cabecera Municipal	Compra de terreno para la construcción del sistema de tratamiento de aguas residuales	5,000	
129	Cabecera Municipal	Construcción y equipamiento de un hospital General	45,000	
130	Cabecera Municipal	Cambio de luminarias de alumbrado público	8000	
131	Cabecera Municipal	Reconstrucción del camino: San Miguel el Grande-Tlaxiaco tramo del Km. 0+000 al Km 42+000.	45,000	
132	Cabecera Municipal	Continuidad del Proyecto denominado: Camino San Miguel el Grande-Cañada Morelos tramo del Km. 4+800 al Km. 8+600. Ejercicio fiscal 2011.	45,000	
133	Cabecera Municipal	Continuidad del Proyecto denominado: Camino San Miguel el Grande-Chalcatongo de Hidalgo del Km. 4+000 al Km. 5+250.	45,000	
134	Cabecera Municipal	Construcción de Mercado Municipal.	3000	
135	Cabecera Municipal	Construcción de aeródromo con una longitud de 1.5 Km y un ancho de 50 mts.	45,000	
136	Cabecera Municipal	Construcción de Auditorio Municipal.	7000	
137	Cabecera Municipal	Construcción de Planta de Tratamiento de Aguas Residuales.	7000	
138	Cabecera Municipal	Mejoramiento y ampliación de la red de drenaje en la Cabecera Municipal.	7000	

139	Cabecera Municipal	Electrificación: Ampliación y Mejoramiento de la Red de Energía Eléctrica.	3000	
140	Cabecera Municipal	Remodelación y Equipamiento de la Casa de la Cultura "Lila Downs Sánchez"	8000	
141	Cabecera Municipal	Construcción de un albergue escolar comunitario para estudiantes de bajo recursos económicos de nivel superior.	3000	
142	Cabecera Municipal	Proyecto de ecoturismo en aéreas naturales	15,000	
143	Cabecera Municipal	Construcción de un relleno sanitario	8000	
144	Cabecera Municipal	Construcción de la línea de conducción de Agua Potable Tercera Etapa, en la Localidad de San Miguel el Grande, Municipio de San Miguel el Grande, Tlaxiaco, Oaxaca.	8000	
145	Cabecera Municipal	Construcción de Auditorio de la Escuela Primaria "Alvaro Obregón".	300	
146	Cabecera Municipal	Ampliación de barda perimetral de la Escuela Primaria "Alvaro Obregón".	300	
147	Cabecera Municipal	Construcción del techado de la Plaza Cívica de la Escuela Primaria "Alvaro Obregón"	300	VILLA SERRAVALLO Mpio. San Miguel el Grande, Dto. Tlaxiaco, Oax.
148	Cabecera Municipal	Rehabilitación de sanitarios de la Escuela Primaria "Alvaro Obregón"	300	
149	Cabecera Municipal	Construcción de cancha de Baby Fut de la escuela Primaria "Alvaro Obregón".	300	
150	Cabecera Municipal	Construcción de Aula de Usos Múltiples en la Escuela Secundaria Técnica No. 24	500	
151	Cabecera Municipal	Construcción de Barda Perimetral de la Escuela Secundaria Técnica No. 24	500	
152	Cabecera Municipal	Terminación y equipamiento de Auditorio de la Escuela Secundaria Técnica No. 24	500	
152	Cabecera Municipal	Construcción de Aulas Didácticas en la Escuela Secundaria Técnica No. 24.	500	
153	Cabecera Municipal	Construcción de Sanitarios en la Escuela Secundaria Técnica No. 24.	500	
154	Cabecera Municipal	Construcción de Techado de la Plaza Cívica de la Escuela Secundaria Técnica No. 24.	500	
155	Cabecera Municipal	Terminación de Comedor Escolar del Jardín de Niños "Amado Nervo"	300	
156	Cabecera Municipal	Construcción de barda perimetral del Jardín de "Niños Amado Nervo"	300	
157	Cabecera Municipal	Construcción de techado de la Plaza Cívica del Jardín de Niños Amado Nervo	300	
158	Cabecera Municipal	Construcción de bardas perimetral del Centro de Bachillerato Tecnológico agropecuario No. 77	1000	
159	Cabecera Municipal	Construcción del techado de la Plaza Cívica del Centro de Bachillerato Tecnológico agropecuario No. 77.	1000	
160	Cabecera Municipal	Construcción de una Sala Audiovisual en el Centro de Bachillerato Tecnológico agropecuario No. 77.	1000	
161	Cabecera Municipal	Ampliación de la Biblioteca Escolar del Centro de Bachillerato Tecnológico agropecuario No. 77.	1000	
162	Cabecera Municipal	Construcción de sanitarios ecológicos	500	
163	Cabecera Municipal	Construcción de viviendas.	300	
164	Cabecera Municipal	Revestimiento de brechas y apertura de nuevas brechas.	8000	
165	Cabecera Municipal	Ampliación y Modernización del camino Iturbide-Miguel Hidalgo-Guadalupe Victoria	15000	
166	Cabecera Municipal	Ampliación y Modernización del camino Cabecera Municipal- Francisco I. Madero.	15000	

167	Cabecera Municipal	Red de Agua Potable en la Agencia de "Lázaro Cárdenas".	1000	
168	Cabecera Municipal	Pavimentación de acceso al Tecnológico Superior de SMG. 3ª etapa.	1000	
169	Cabecera Municipal	Proyecto Municipal Interinstitucional, Educación, Separación, recolección y rehúso de residuos sólidos en San Miguel el Grande.	5000	


La autorización y aprobación de las obras, acciones, proyectos productivos, de capacitación y organización, se llevarán a cabo atendiendo el orden de prioridad, factibilidad técnica, económica, social y ambiental y contando con el respectivo expediente técnico para la ejecución de las mismas.


El Concejo de Desarrollo Social Municipal, dará seguimiento a las obras priorizadas una vez que sean aprobadas por el H. Ayuntamiento.


No habiendo otro asunto que tratar, se clausura la asamblea levantándose la presente a las dieciocho horas del mismo día de su inicio, firmando al calce y al margen los que en ella intervinieron.


CONCEJO DE DESARROLLO SOCIAL MUNICIPAL.


Por el H. Ayuntamiento



LIC. ABEL CLAUDIO APARICIO APARICIO
Presidente Municipal
(Nombre, firma y sello)


ING. JERONIMO SANCHEZ RAMIREZ
Sindico Municipal
(Nombre, firma y sello)



TEC. FIDEL CRUZ MIGUEL
Regidor de Obras
(Nombre, firma y sello)



C. GERARDO AUGUSTO PEREZ ORTEGA
Regidor de Hacienda
(Nombre, firma y sello)



PROFR. ANGEL APARICIO MIGUEL
Regidor de Educación
(Nombre, firma y sello)

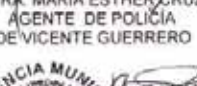

PROFR. EPIFANIO MENDOZA RAMIREZ
Regidor de Salud
(Nombre, firma y sello)


Autoridades Auxiliares



LIC. GERARDO MARTINEZ MENDOZA
AGENTE MUNICIPAL
DE BENTO JUAREZ


PROFR. MARIA ESTHER CRUZ SANTA
AGENTE DE POLICIA
DE VICENTE GUERRERO


C. ALVARO MENDOZA MERCED
AGENTE MUNICIPAL
DE IGNACIO ZARAGOZA


C. FLORENCIA CUEVAS APARICIO
AGENTE DE POLICIA
DE TURBIDE


C. ELIAS MENDOZA PEREZ
AGENTE DE POLICIA MUNICIPAL
DE MIGUEL HIDALGO


VILLA GUADALUPE
AGENTE MUNICIPAL
DE GUADALUPE VICTORIA

C. CARLOS ORTEGA ESPINOZA
AGENTE DE POLICIA
DE MORELOS

PRERA, ALEJANDRA PÉREZ IBETIZ
AGENTE DE POLICIA
DE MADERO

C. ARNULFO CRUZ MENDOZA
COMANDANTE MUNICIPAL
CENTRO, CABECERA MUNICIPAL

Representantes Agrarios

C. PANFILO MENDOZA GARCIA
PRESIDENTE DE BIENES COMUNALES

Otros auxiliares del Consejo de Desarrollo Social Municipal.

Contralor Social
C. ANDRÉS ORTIZ PÉREZ
(Nombre y firma)

Tesorero Municipal
C. SAUL RAMÍREZ PÉREZ
(Nombre y firma)

Secretario Municipal
C.D. ISRAEL REY CRUZ SANCHEZ
(Nombre y firma).

Coordinador del Módulo de Desarrollo Sustentable de Tlaxiaco.
PROFR. TOMÁS JOSÉ AGAVEDO ROSAS
(Nombre y firma)

ACTA DE CONSEJO PARA LA PROBABACION Y LA VALIDACION DEL PLAN MUNICIPAL DE DESARROLLO

MIGUEL EL GRANDE, OAXACA DE TODOS

En el municipio de San Miguel el Grande, Distrito Tlaxiaco, Estado de Oaxaca, el día 08 de junio del año 2012, a las 15:00 horas del día 8 del mes de junio del año 2012, reunidos en la sala de juntas del H. Ayuntamiento, los integrantes del H. Ayuntamiento Municipal por el periodo 2011-2013 con la finalidad de Aprobar y Validar el Plan Municipal de Desarrollo:

1. Pase de lista, verificación del quórum y de la instalación de la reunión.
2. Presentación del Plan Municipal de Desarrollo para su análisis.
3. Acuerdos
4. Clausura de la Sesión.

Una vez instalada la reunión se procedió a la **Presentación y Validación del Plan Municipal de Desarrollo**; en la cual se informó del diagnóstico analítico donde comprenden los ejes Social, Ambiental, Humano, Económico e Institucional, donde se determinó que la información generada contempla las aspiraciones, demandas y necesidades de las ciudadanas y los ciudadanos del municipio.

De esta manera los integrantes de H. Ayuntamiento acuerdan aprobar y validar el Plan Municipal de Desarrollo, presentándolo antes el Consejo de Desarrollo Social Municipal, su Publicación en el Periódico Oficial del Gobierno del Estado; su registro ante la Secretaría de Finanzas y copia ante la Cámara de Diputados y las instancias ejecutoras del Gobierno Estatal, Federal; a fin de facilitar la aplicación de los programas Federales y Estatales existentes, así como la gestión de recursos mezclados por las obras, proyectos y acciones de interés común.

No habiendo otro asunto que tratar se clausura la reunión levantándose la presente a las 20:00 horas del mismo día de su inicio, firmando al calce y al margen los que en ella intervinieron.

Damos fe.

CONSEJO DE DESARROLLO SOCIAL MUNICIPAL

Por el H. Ayuntamiento

ING. SAUL CEANDIO APARCIO APARCIO
 PRESIDENTE MUNICIPAL

ING. JERÓNIMO SÁNCHEZ RAMÍREZ
 SÍNDICO MUNICIPAL

ING. NOE ORTIZ SUZ
 SUPLENTE

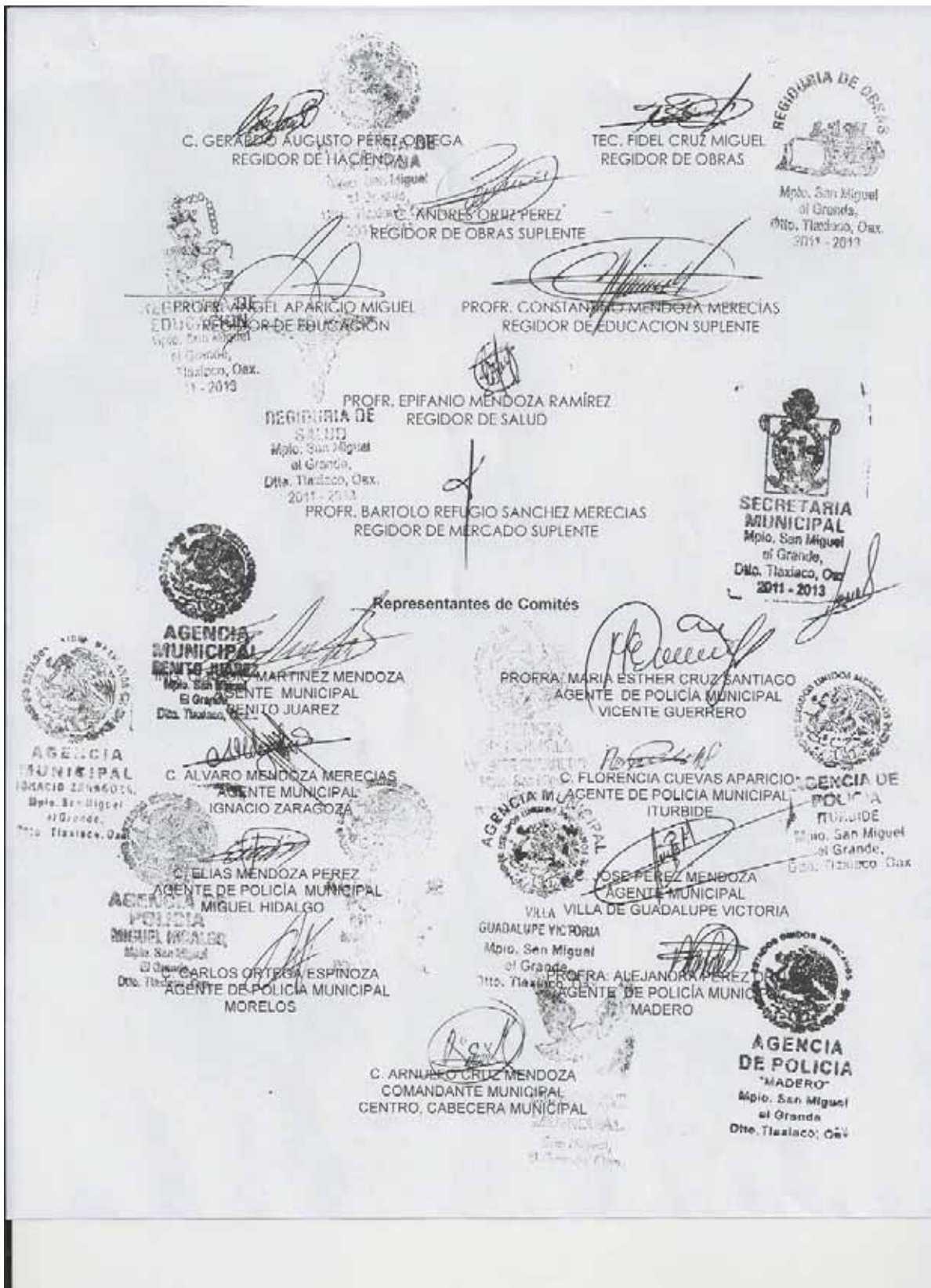
AGENCIA DE POLICIA
 Tlaxiaco, Oax.
 2012

AGENCIA DE POLICIA
 Tlaxiaco, Oax.
 2012

SECRETARIA MUNICIPAL
 Tlaxiaco, Oax.
 2012

SINDICATURA MUNICIPAL
 Tlaxiaco, Oax.
 2012

COMISARÍA DE SAN MIGUEL EL GRANDE
 Tlaxiaco, Oax.
 2012



Representantes Agrarios



C. PANFILO MENDOZA GARCIA
PRESIDENTE DE BIENES COMUNALES

Otros auxiliares del Concejo de Desarrollo Social Municipal.

Contralor Social

C. ANDRES ORTIZ PEREZ
(Nombre y firma)

Tesorero Municipal

C. SAUL RAMIREZ PEREZ
(Nombre y firma)

Alcalde Municipal

C. SERGIO SANCHEZ MERECIAS
(Nombre y firma)

Secretario Municipal

C.D. ISRAEL REY CRUZ SANCHEZ
(Nombre y firma)



ALCALDE UNICO
CONSTITUCIONAL
Mpio. San Miguel
el Grande,
Tlaxiaco, Oax.
2011 - 2013



SECRETARIA
MUNICIPAL
Mpio. San Miguel
el Grande,
Tlaxiaco, Oax.
2011 - 2013