

PLAN MUNICIPAL DE DESARROLLO

SAN PEDRO JICAYAN



2011-2013

PRESIDENTE MUNICIPAL

C. JUAN MARTINEZ DAMIAN

CONTENIDO

PRESENTACION	6
INTRODUCCIÓN	7
1 Proceso de planeación Del Plan Municipal De Desarrollo	8
II. Formulación del Plan Municipal de Desarrollo	10
2.1 Mensaje del Presidente	10
2.2 Principios de Planeación del Desarrollo Municipal	11
2.3 Marco Jurídico de la Planeación	14
2.4 Descripción de Contenidos	15
2.5 Políticas Transversales	16
2.5.1 Transversalidad De Las Políticas Publicas	16
2.5.2 Política Transversal De Derechos Humanos	16
2.5.3 Política Transversal De Equidad De Genero	16
2.5.4 Política Transversal De Pueblos Indígenas	17
2.5.5 Política Transversal De Sustentabilidad	17
2.6 Diagnostico Municipal	18
III. DELIMITACION TERRITORIAL	19
3.1 Delimitación y Ubicación Municipal	20
3.2 Extensión Territorial	20
3.3 Orografía	20
3.4 Hidrografía	20
3.5 Clima	21
3.6 Precipitación	21
3.7 Principales Ecosistemas	21
3.8 Prevención y Gestión Integral de los Residuos Sólidos y Líquidos	22
3.9 Erosión	22
3.10 Deforestación	22
PLAN MUNICIPAL DE DESARROLLO 2011-2013	2

3.11 Contaminación	23
IV. ESTADO DE DERECHO, GOBERNALIDAD Y SEGURIDAD	25
4.1 Estado De Derecho Y Nueva Gobernalidad Democrática	25
4.2 Integración Y Funciones Del Cabildo Municipal	25
4.3 Autoridades y Representantes Municipales	27
4.4 Personal Administrativo	28
4.5 Certeza Jurídica y Justicia Para Todos	28
4.6 Fortalecimiento De La Libre Determinación y Autonomía Indígena	29
4.7 Regularización Tierra y Resolución De Conflictos Agrarios	29
4.8 Bienes Inmuebles	30
4.9 Reglamentos Municipales	30
4.10 Seguridad Publica y Paz Social	30
4.10.1 Recurso De Personal De Seguridad Publica	31
4.10.2 Protección Civil	31
4.11 Fortalecimiento Del Municipio	32
4.11.1 Necesidades detectadas en el diagnostico	35
V. CRECIMIENTO ECONOMICO, COMPETITIVIDAD Y EMPLEO	41
5.1 Población Económicamente Activa Del Municipio	41
5.2 Apoyo Al Desarrollo Agropecuario Forestal y Pesquero	42
5.2.1 Sector Primario	42
5.2.2 Agricultura	42
5.2.3 Ganadería	44
5.2.4 Forestal	45
5.3 Sector Secundario	45
5.3.1 Construcción	45
5.3.2 Actividades Diversas	46

H. AYUNTAMIENTO CONSTITUCIONAL DE SAN PEDRO JICAYAN

5.4 Sector Terciario	46
5.4.1 Comercio	47
5.4.2 Artesanías	47
5.4.3 Transporte	48
5.4.4 Actividades de Gobierno	48
5.5 Política Industrial y PYMES	48
5.6 Turismo como Palanca de Desarrollo	49
5.7 Abasto y Seguridad Alimentaria	49
VI. DESARROLLO SOCIAL Y HUMANO	50
6.1 Combate a la Pobreza, Desigualdad y a la Marginación	50
6.2 Educación	52
6.2.1 Matriz educativa de San Pedro Jicayán.	53
6.3 Arte, Cultura y Deporte	59
6.4 Lengua, Cultura E Identidad Indígena	60
6.4.1 Creencia y tradiciones	61
6.4.2 Religión	62
6.5 Historia	62
6.6 Salud	63
6.7 Organizaciones Sociales, Productivas, Civiles y Educativas	65
6.8 Servicios Básicos	67
6.8.1 Electrificación	67
6.8.2 Agua Entubada y Drenaje	68
6.8.3 Vivienda	69
6.9 Atención a Grupos Vulnerables	70
6.10 Apoyo a Migrantes	70
VII. GOBIERNO HONESTO Y DE RESULTADOS	71

H. AYUNTAMIENTO CONSTITUCIONAL DE SAN PEDRO JICAYAN

7.1 Transparencia, Rendición De Cuentas Y Combate A La Corrupción	71
7.2 Fortalecimiento De Las Finanzas Y Eficiencia Del Gasto Publico	71
7.3 Gobierno Eficaz Y Eficiente	72
7.4 Profesionalización Y Desempeño De Los Servidores Públicos	73
7.5 Dignificación Y Nueva Cultura De Servicio	73
7.6 Coordinación Institucional	73
VISION	74
MISION	74
IX. IDENTIFICACION DE PROBLEMAS	75
X. MATRIZ DE PRIORIZACION DE PROBLEMAS	76
XI. ARBOL DE PROBLEMAS	77
XII. ARBOL DE SOLUCIONES ESTRATEGICAS	82
XIII. MATRIZ DE SOLUCIONES ESTRATEGICAS	86
XIV. MATRIZ DE LINEAS ESTRATEGICAS E INVOLUCRADOS EN EL PLAN	89
XV. PROGRAMACION	98
BIBLIOGRAFIA	107
ANEXOS	108

PRESENTACION

El Plan Nacional de Desarrollo constituye el marco de referencia de los tres órdenes de gobierno a fin de que los criterios de la descentralización en el establecido, orienten sus acciones y programas para el desarrollo rural sustentable. En un primer capítulo se define el Desarrollo Humano Sustentable como premisa básica para el desarrollo integral del país, sus objetivos y las prioridades nacionales, la segunda parte, corresponde a los cinco ejes de política pública: Derecho y seguridad, economía competitiva y generadora de empleos, igualdad de oportunidades, sustentabilidad ambiental y democracia efectiva y política exterior responsable.

Mientras que el Plan Nacional de Desarrollo, establece los objetivos y estrategias nacionales que serán la base para los programas sectoriales, especiales, institucionales y regionales que emanan de éste, el Plan Estatal de Desarrollo, encara el reto por el desarrollo del Estado, fundamentado en cinco aspectos relevantes: desarrollo regional sustentable, combate a la marginación y la pobreza, participación ciudadana, gobierno transparente y de calidad, justicia y seguridad; Como sabemos nuestro municipio se encuentra enmarcado en la región de costa oaxaqueña y la propuesta de nuestro plan municipal de desarrollo coincide con los aspectos fundamentales de las acciones y programas a desarrollar, cuyo impacto no es posible alcanzar sin la participación de todos los actores involucrados en el desarrollo nacional.

De esta manera el Plan Municipal de Desarrollo de San Pedro Jicayán se realizó con base en la participación del Consejo y Cabildo Municipal, elementos indispensables en el mismo, fueron las personas claves entrevistadas; así como la información proporcionada por las Instituciones públicas en materia de salud y los representantes de las instituciones educativas en el sector educativo existentes en el Municipio.

Lo anterior, expresa y representa la decisión de los habitantes “Ñuu ChiKua´a” de organizar el rumbo que desean para San Pedro Jicayán, a través de una visión clara y objetiva en la detección de los problemas, necesidades, e inquietudes que viven diariamente sus habitantes; asimismo reconociendo sus raíces indígenas, las condiciones actuales de su entorno natural, social, político y económico que determinan su nivel y calidad de vida.

De plena importancia, el Plan Municipal constituye el instrumento más eficaz para dar rumbo y certidumbre al Ayuntamiento en su gobierno, permitiendo a los habitantes organizarse y ponerse de acuerdo en lo esencial y lograr cumplir los objetivos y metas propuestas en la campaña política permitiendo una mejor calidad debida para los habitantes de San Pedro Jicayán.

INTRODUCCION

Formular, aprobar y administrar la zonificación y su Plan de Desarrollo Municipal, así como proceder a su evaluación, participando con el Estado cuando sea necesario; Esto es conforme lo establece la Ley de Planeación Municipal, por esta razón se establece impulsar al desarrollo de los municipios buscando un fin de sustentabilidad de los mismos, definiendo como desarrollo rural sustentable aquel que satisface las necesidades de las generaciones actuales sin disminuir o amenazar, las perspectivas de las generaciones futuras para satisfacer las suyas propias.

En otras palabras es un modelo de desarrollo que permite que las necesidades y calidad de vida de la población actual se satisfagan de manera generalizada sin que esto ponga en peligro que las generaciones futuras lo hagan.

Las únicas soluciones viables a los grandes problemas de nuestro tiempo son las que resultan sustentables porque todos los pronósticos para las sociedades actuales resultan ser malos si se sigue con el mismo modelo social y productivo. Existe una gran necesidad de reorientar el rumbo del desarrollo rural hacia la sustentabilidad.

El plan de desarrollo rural sustentable es el resultado principal de la participación de los habitantes mediante un esquema de planeación, en él se presentan las peticiones y sugerencias de los participantes.

La planeación municipal de desarrollo rural comprende diversas actividades de racionalidad administrativa encaminadas a prever y adaptar los aspectos económicos productivos, sociales y ambientales en las necesidades básicas de la comunidad, tales como: educación, salud, servicios públicos y asistencia social, para contribuir al mejoramiento de las comunidades rurales.

El presente documento presenta información del municipio de San Pedro Jicayán, con alternativas de solución a las situaciones planteadas desde la perspectiva de los 5 ejes trabajados: ambiental, social, humano, económico e institucional. También se plantean líneas estratégicas y propuestas de proyectos entorno a las problemáticas resultantes de las actividades prioritarias, externadas por los habitantes del municipio. Este documento está dirigido a todas las dependencias de gobierno, a organizaciones no gubernamentales y a todo organismo que cuente con recursos de cualquier índole para incidir en el municipio.

I.- PROCESO DE PLANEACION DEL PLAN MUNICIPAL DE DESARROLLO DE SAN PEDRO JICAYAN, JAMILTEPEC, OAXACA, 2011-2013

1.1 CONCERTACION.

La elaboración de este documento se realizó con la participación conjunta de: La Autoridad Municipal, Agentes, Delegados, Representantes, Comisariados de Bienes Comunales, representantes de las comunidades que integran al Consejo de Desarrollo Social Municipal. Se realizaron talleres participativos donde manifestaron las necesidades de cada localidad a la que representa.

Así también se llevó a cabo el análisis de las problemáticas que presenta cada una de las comunidades que representan con el objetivo de buscar medios y alternativas de solución, mediante la planeación y gestión ante las Instituciones públicas (federales, Estatales) y privadas para responder a la demandas de los habitantes.

1.2 FORMULACION.

Es el diseño del Plan Municipal de Desarrollo, el cual se sustenta en el marco jurídico aplicable y expresar una visión, misión, obras, proyectos, acciones, metas y la proyección de los recursos financieros por ejercer.

Integra también los tiempos estimados para la ejecución y define los instrumentos para el seguimiento y evaluación de cada acción, incorporando para ello, las instancias de planeación y vigilancia social. En su contenido, se conforma por un diagnóstico analítico que comprende los ejes ambiental, social, humano, económico e institucional, donde se refleja la situación actual del municipio, sus fortalezas, recursos naturales, capital humano y gobierno.

En esta etapa se agregan las líneas de acción del plan, con sus objetivos por Eje, proyectos y acciones tendientes a la promoción del desarrollo municipal en el corto, mediano y largo plazo

1.3 VALIDACION Y REGISTRO.

Se refiere a la generación del consenso del municipio hacia el plan, en el marco de los principios de la planeación democrática, lo que implica dar a conocer el plan a la población en comunicados o asambleas, anuncio en eventos públicos de información y validación por los integrantes del Cabildo y del CDSM.

También es necesario remitir el PMD, mediante escrito, a la Cámara de Diputados, al Periódico Oficial del Gobierno del Estado para su publicación y registrarlo ante la Coordinación General del Comité Estatal de Planeación para el Desarrollo de Oaxaca.

1.4 PUBLICACION Y EJECUCION.

Consiste en la instrumentación de las obras, proyectos y acciones contenidas en el PMD, considerando para ello los ingresos propios, asignaciones, participaciones, mezclas de recursos y otros, para lo cual en algunos casos se requerirá fortalecer la estructura operativa y financiera del municipio y las capacidades de las personas responsables del proceso de integración de los proyectos, expedientes técnicos, especificaciones y características de las obras, presupuestos y comprobación de los recursos asignados.

1.5 SEGUIMIENTO Y EVALUACION

Las etapas de seguimiento y evaluación consideran la medición de los indicadores cuantitativos y metas del PMD en los tiempos estimados de ejecución. Así también, propone medidas correctivas y soluciones ante las acciones planteadas en el plan que no han podido instrumentarse o no presentan los resultados programados en el calendario de acciones.

En una visión integral, la evaluación determina el nivel de avance del PMD, además de los logros cualitativos; rescata experiencia del proceso de ejecución e integra la opinión pública de los habitantes del municipio, como parte de la evaluación social.

Es recomendable que, mediante la designación de una o más personas responsables por parte del CDSM, los municipios analicen el impacto social, económico, ambiental y de la propia gestión municipal.



Fig. 1) Sesión del Concejo de Desarrollo Social Municipal.

II.- FORMULACIÓN DEL PLAN MUNICIPAL DE DESARROLLO DE SAN PEDRO JICAYAN, JAMILTEPEC, OAXACA, 2011-2013

2.1 MENSAJE DEL PRESIDENTE MUNICIPAL

Es momento de brindarles a nuestras familias respuestas y soluciones a sus necesidades, conozco a mi municipio, he sostenido con la mayor convicción que San Pedro Jicayán está por encima de cualquier interés de individuo y de partidos políticos, la riqueza natural, su cultura, sus usos y costumbres y la participación ciudadana impulsará el cambio que tanto necesita San Pedro Jicayán. Ser el responsable de orientar su destino significa accionar con estrategia las líneas de acción, con proyectos estratégicos, en busca de una meta exitosa, para acercarnos en el punto deseado el desarrollo sustentable integral y equilibrado para el futuro de nuestros jóvenes y la niñez de nuestro municipio de San Pedro Jicayán. A los ciudadanos les he expresado con toda claridad mi compromiso y mi deber en velar por los intereses de mis conciudadanos en mejorar el apoyo municipal hacia la construcción y rehabilitación de la infraestructura de salud, educativa, social para impulsar los proyectos productivos agropecuarios y de servicios necesarios para mejorar los ingresos y la calidad de vida de las familias Jicayanenses; ampliar y mejorar los servicios de agua potable y drenaje, gestionar la pavimentación de caminos de las localidades de San Juan Jicayán y Santiago Jicayán, San José Yutatuyaa, Yutandayoo, La Chuparrosa y la vía de acceso a la comunidad de Agua Dulce a la Hierba Santa. La construcción de planta tratadora del sistema de aguas negras del municipio. Para determinar y constatar estas demandas, fue indispensable la participación ciudadana, representada a través del Consejo Municipal de Desarrollo Rural Sustentable; así como, del cabildo municipal, de los maestros, del personal de salud y de distinguidos ciudadanos del municipio para poder plasmar y programar todas las acciones que ejecutaremos en el periodo 2011 – 2013 en los ámbitos: institucional, social, humano, físico-ambiental y económico que comprende este Plan de Desarrollo Municipal.

Para cumplir con cada una de las necesidades plasmadas anteriormente, nos conduciremos con equidad, honradez y transparencia con nuestros ciudadanos, haciendo un buen uso de los recursos públicos asignados a nuestro municipio y actuaremos con una política constructiva de puertas abiertas para atender a toda la ciudadanía que así lo demande.

Atentamente

C. Juan Martínez Damián

Presidente Municipal Constitucional San Pedro Jicayán, Jam., Oax.

Administración 2011 – 2013

2.2 PRINCIPIOS DE PLANEACIÓN DEL DESARROLLO MUNICIPAL.

a) Corresponsabilidad

Permitiendo, la amplia participación, incluyendo la responsabilidad que cada actor adquiere en conjunto en el ayuntamiento. Durante el trienio 2011- 2013, el presidente municipal y su equipo de trabajo en conjunto con la ciudadanía se han tomado la tarea de trabajar en equipo y definir las actividades que les corresponde realizar, con un solo propósito, contribuir al desarrollo rural sustentable del territorio municipal y sus agencias.

b) Participación Ciudadana e Informada

Mediante las reuniones de Consejo Desarrollo Social Municipal o de cabildo que se hacen mensualmente o de carácter extraordinario según se requiera, se les da a conocer a la ciudadanía mediante una reunión general la información detallada de los recursos económicos federales, estatales y municipales descentralizados a este municipio.

De acuerdo con lo anterior, para la toma de decisiones en cuanto a obras, proyectos productivos y acciones de carácter social o ambiental, se hace la priorización y validación por elementos del Cabildo Municipal, agentes municipales, representantes de Sociedades de Producción, representantes agrarios, así como dirigentes de dependencias federales conjuntamente con la población en general.

c) Integralidad

Para la formulación de este Plan de Desarrollo municipal, se llevó un taller participativo con el CDSM, en donde se formuló una visión y misión sobre lo que aspira ser y hacer el consejo en coordinación con el gobierno municipal, en todos los aspectos que se relacionen e incidan para el desarrollo del mismo.

d) Transversalidad

Los recursos económicos que le llega al municipio de San Pedro Jicayán es poco para satisfacer las necesidades que el municipio necesita, por ser una comunidad que cuenta con varias agencias y el crecimiento poblacional que ha tenido en estos últimos años, es por ello que se busca la mezcla de recursos con otras entidades federativas que tienen el mismo propósito que él, el de propiciar el desarrollo integral de los municipios.

e) Sustentabilidad

Se trata de crear en nuestro municipio un equilibrio entre los aspectos de recursos económicos, ambientales y sociales. Como municipio estamos comprometidos a contribuir al desarrollo sustentable en parte porque lo concebimos como un imperativo para el desarrollo de nuestra comunidad. Integralidad: Los consejeros y actores que participaron para la elaboración del diagnóstico tienen el mismo fin en participación para el desarrollo comunitario.

f) Equidad

En lo expuesto en nuestra constitución política de los estados unidos mexicanos menciona que todos somos iguales sin distinción de género, edad, clase, etnia, ideología política, ideología religiosa etc. Y como este gobierno municipal está basado en apego a derecho se les garantiza a toda la ciudadanía en hacer valer de igual forma a todas sus peticiones, siempre y cuando sean de forma pacífica y con respeto sin perjudicar a terceros.

g) Interculturalidad

Interculturalidad nos remite a la idea de diversidad cultural, al reconocimiento de que vivimos en sociedades cada vez más complejas donde es necesario posibilitar el encuentro entre culturas. Ahora bien, el discurso de la interculturalidad no puede construirse desconectado del contexto social e ideológico de la propia diversidad cultural, desligado del análisis de cómo se producen las relaciones entre distintos grupos sociales y culturales u ocultando las estructuras políticas y económicas que las condicionan.

h) Igualdad de Género

Durante la obtención de información se trabajó con mujeres y hombres por lo que existe igualdad de género donde se tomó en cuenta sus necesidades e inquietudes, es importante la participación de cada uno de ellos para conocer la situación del municipio.

i) Apego a la Legalidad

Con la actual autoridad municipal no existen diferencias entre uno y otro organismo vinculado en el proceso de planeación, basado en estricto apego a la legalidad en el marco del respeto de los derechos individuales, sociales, políticos, colectivos y de otro tipo en el proceso de planeación. El gobierno municipal de Jicayán actúa en total apego a la legalidad de acuerdo a los preceptos de la Constitución Política de los Estados Unidos Mexicanos, de la Constitución Política del Estado Libre y Soberano de Oaxaca; de la Ley Orgánica Municipal y la Ley de Planeación del estado de Oaxaca.

j) Autonomía Municipal

La autonomía es una cuestión de defensa de competencia territorial y de incumbencia (competencia material) propias de la actividad integral y propia de los municipios. La autonomía municipal opera como garantía constitucional para que sea respetada en todos los órdenes. Esta garantía puede y debe hacerse valer como tal frente al poder central.

k) Productividad

Hay una regiduría encargada de gestionar y asesorar a la ciudadanía en materia de productividad, con apoyo del asesor municipal se identificaron todas las actividades productivas en este municipio, descritas en el diagnóstico del eje económico de este plan de Desarrollo Municipal. Se busca mediante las reuniones de CDSM, llevar a cabo el PEC (Programa Especial Concurrente), en donde todas aquellas dependencias de gobierno le inviertan a las actividades productivas del municipio, ya sea en la elaboración de proyectos productivos, puesta en marcha, asistencia técnica y consultoría a nuestros productores y capacitación. Así como darle un valor agregado a la actividad primaria, calidad e inocuidad de los productos.

l) Competitividad

El ayuntamiento y sus organizaciones de carácter público y privado están coordinados para mantener ventajas comparativas que les permitan alcanzar, sostener y mejorar una determinada posición en el entorno socioeconómico.

m) Transparencia y Rendición de Cuentas.

Mediante las reuniones de CDSM se da a conocer a la ciudadanía, el progreso de la gestión gubernamental, sus proyectos, resultados y cuentas. Culminado un periodo anual por parte de la autoridad municipal es importante que mediante un informe de gobierno, plasme las evidencias del gasto público municipal y de a conocerlas a todos y cada uno de sus habitantes, esto facilitara y hará mas transparente y clara la información en rendición del gasto municipal.

2.3 MARCO JURÍDICO DE LA PLANEACIÓN

Conforme a lo dispuesto por los Artículos 25, 26 y 115 de la Constitución Política de los Estados Unidos Mexicanos; 16, 20 y 113 de la Constitución Política del Estado Libre y Soberano de Oaxaca; 43, Fracción XXVI y 68 Fracción XIII de la Ley Orgánica Municipal del Estado de Oaxaca; 33 y 34 Fracción II y III de la Ley de Planeación; 7 y 26 de la Ley de Planeación del Estado de Oaxaca.

Capítulo tercero; Participación social en la planeación; Artículo 22.- Dentro del Sistema Estatal de Planeación Democrática, tendrá lugar la participación y consulta de los diversos grupos sociales, con el propósito de que la población exprese sus opiniones para la elaboración, actualización y ejecución del Plan Estatal, de los planes municipales y de los programas a que se refiere esta ley.

Las organizaciones representativas de los obreros, campesinos y grupos populares; de las instituciones académicas, profesionales y de investigación; de los organismos empresariales; y de otras agrupaciones sociales, participarán como órganos de consulta permanente en los aspectos de la planeación democrática relacionados con su actividad, a través de foros de consulta popular que al efecto se convoquen. Asimismo, participarán en los mismos foros los diputados a la Legislatura del Estado y los integrantes de los Ayuntamientos del mismo. Para tal efecto, y conforme a la legislación aplicable, en el sistema deberán preverse la organización y funcionamiento, las formalidades, prioridades y términos a que se sujetarán la participación y consulta de mujeres y hombres para la planeación estatal de desarrollo. La ciudadanía Oaxaqueña de forma individual y mediante representación grupal, o institucional participará en condiciones de equidad y género

Capítulo Cuarto; Plan Y Programas; Artículo 21.- El Plan Nacional de Desarrollo deberá elaborarse, aprobarse y publicarse dentro de un plazo de seis meses contados a partir de la fecha en que toma posesión el Presidente de la República, y su vigencia no excederá del período constitucional que le corresponda, aunque podrá contener consideraciones y proyecciones de más largo plazo.

El Plan Nacional de Desarrollo precisará los objetivos nacionales, estrategia y prioridades del desarrollo integral y sustentable del país contendrá previsiones sobre los recursos que serán asignados a tales fines; determinará los instrumentos y responsables de su ejecución, establecerá los lineamientos de política de carácter global, sectorial y regional; sus previsiones se referirán al conjunto de la actividad económica y social, tomando siempre en cuenta las variables ambientales que se relacionen a éstas y regirá el contenido de los programas que se generen en el sistema nacional de planeación democrática.

2.4 DESCRIPCIÓN DE CONTENIDOS

I. Estado de Derecho, gobernabilidad y seguridad. Este eje aborda la problemática principal, las estrategias y las líneas de acción asociadas principalmente con la función política y de justicia. Así, entre otros temas, en este eje se aborda la gobernabilidad democrática, la colaboración entre los poderes, el fortalecimiento de la autonomía indígena, el apoyo a los municipios, la procuración de justicia, la resolución de los conflictos agrarios y la seguridad pública.

II. Crecimiento económico, competitividad y empleo. Este eje se orienta al fomento de la economía del municipio para la atracción de inversiones, la generación de empleos y el fortalecimiento a la competitividad. Además, se plantean las estrategias y líneas de acción relativas al fortalecimiento de los sectores económicos estratégicos, la innovación y desarrollo tecnológico, la construcción de infraestructura y la formulación de proyectos comunitarios consistentes con los valores e identidad de las culturas originarias, principalmente.

III. Desarrollo social y humano. Este eje revela detalladamente las condiciones de vida de la población oaxaqueña en términos de salud, educación, nutrición, desarrollo cultural, pobreza, desigualdad, marginación y vulnerabilidad. Asimismo, plantea las estrategias y líneas de acción orientadas a mejorar las condiciones de vida de la población mediante la ampliación de capacidades, el acceso a los servicios públicos básicos y la generación de oportunidades para impulsar el desarrollo humano y social.

IV. Gobierno honesto y de resultados. Este eje busca atender el compromiso del actual gobierno de impulsar una forma de gobernar democrática, moderna, transparente y, sobre todo, efectiva, con una clara orientación a resultados. En este sentido, es de la mayor relevancia la existencia de mecanismos de transparencia y rendición de cuentas que permitan evaluar los alcances y resultados que la política gubernamental. Este eje incluye diagnósticos, estrategias y líneas de acción en temas como el combate a la corrupción, el fortalecimiento de las finanzas públicas, la coordinación institucional y la vocación del servicio público en beneficio de la población.

En la búsqueda de un **Desarrollo Regional Equilibrado**, se presentan las principales características y áreas de oportunidad identificadas en cada una de las agencias o localidades municipales que conforman el Municipio de San Pedro Jicayán, con el propósito de perfilar la estrategia general que el Gobierno del Estado seguirá para impulsar políticas públicas promotoras y compensatorias con un enfoque territorial.

2.5 POLITICAS TRANSVERSALES.

2.5.1 La Transversalidad de las Políticas Públicas.

La transversalidad entendida en todo momento como el tiempo en el que una o varias políticas públicas son objeto de interés de una o más dependencias, de tal modo que, la instrumentación de acciones gubernamentales tocan necesariamente dos o más ámbitos de gobierno (federal, estatal y municipal), con lo cual cada uno de ellos actúa en el marco de su responsabilidad, pero siempre de forma coordinada, a efecto de que las acciones tengan resultados óptimos y positivos.

2.5.2 Política Transversal de Derechos Humanos

Las Políticas trasversales de Derechos Humanos como principio rector orientará los procesos sociales dentro del municipio que intentarán construir sobre la base del reconocimiento del derecho a la diversidad y en franco combate contra todas las formas de discriminación y desigualdad social. En este sentido, la interculturalidad será fundamental para la construcción de una sociedad democrática de las relaciones más racionales entre los seres humanos, respetando sus diferencias. La actual administración ha mostrado un compromiso creciente con toda la sociedad incluyendo al sector rural a través de una mayor participación en todos los asuntos relacionados con el desarrollo social y en el ámbito de justicia pública no rebasando los límites de autoridad conforme a la ley.

2.5.3 Política Transversal de Equidad de Género.

Garantizar el bienestar y desarrollo integral en el Municipio de San Pedro Jicayán será una de las prioridades durante el presente periodo de gobierno, pues no habrá distinciones de atención para nadie, la propuesta será; Ser un gobierno de puertas abiertas en donde todos tengan participación a fin de resolver los problemas y necesidades que vienen demandando los ciudadanos y con apunte especial de las mujeres del municipio. El propósito es sumar esfuerzos y voluntades para hacer realidad los compromisos sociales, por ello, todos y cada uno de los concejales trabajaran de manera coordinada para brindar una mejor atención a la ciudadanía.

El desafío de la equidad no es sólo lograr que las mujeres accedan a los derechos de los que han sido excluidas, sino que, sus valores, conocimiento, experiencia y prioridades, sean asumidas como una parte equivalente o del mismo peso que la masculina, en las realidades donde intervienen y sean consideradas con valor potencial para enriquecer el panorama del desarrollo humano.

2.5.4 Política Transversal de Pueblos Indígenas.

El marco jurídico es la voluntad del pueblo, en donde reside la soberanía, expresada, básicamente en leyes que permiten la convivencia en armonía entre los individuos y norma las relaciones de éstos con el Gobierno. En este sentido, la construcción de una plataforma donde se respeten los derechos de los pueblos indígenas que existen dentro de todo el territorio municipal cobra mayor importancia en donde la dinámica política – social - económica exige respuestas a las demandas individuales y colectivas de este sector representativo del Municipio donde recae la historia, donde nacen las Tradiciones y la base de la ciudadanía actual. Por ello, las responsabilidades serán encaminadas en un estricto apego a las facultades que tenemos como órgano soberano en su alcance Municipal para ejercer que se respeten los derechos del sector indígena. En materia de justicia, seguridad pública y de protección civil los compromisos van orientados a respetar los valores de la libertad, justicia, equidad y pluralismo político.

2.5.5 Política Transversal de Sustentabilidad.

La sustentabilidad ambiental en el marco del desarrollo, constituye un enfoque prioritario para la presente administración que busca darle viabilidad y amplitud a las actividades económicas y mejorar la calidad de vida de los habitantes de las áreas rurales. El territorio rural conforma el espacio privilegiado del importante capital natural del municipio y debe ser el detonador del desarrollo de las comunidades rurales e indígenas, ya que la sustentabilidad no implica dejar de utilizar los recursos naturales, sino adoptar mejores formas de uso de éstos sin comprometer ni poner en riesgo los recursos para las generaciones futuras (recursos para el presente _recursos para el futuro). Las acciones a realizar en el marco de un gobierno sustentable consideran los retos relacionados a la conservación y restauración de tierras, agua, aire, flora y fauna, el aprovechamiento sustentable y la preservación de la diversidad biológica y, en especial a la mitigación y la adaptación al cambio climático.

2.6 DIAGNOSTICO MUNICIPAL

El diagnóstico municipal que se realizó en el municipio de San Pedro Jicayán fue un proceso de recolección y análisis de información que provino de dos fuentes principales la primera:

De documentos y datos existentes sobre el contexto nacional y específicamente sobre el municipio de San Pedro Jicayán lugar donde se ejecutó el Plan de Municipal de Desarrollo; y

De la participación de los ciudadanos, directivos de las diferentes instituciones educativas, agentes y delegados municipales, todos estos son actores involucrados, que tienen como interés común el desarrollo de un municipio con bases, principios y sobre todo la organización conjunta para lograr alcanzar los objetivos. Cabe mencionar que el diagnóstico que se levanto en San Pedro Jicayán, fue realizado para cada uno de los 4 Ejes municipales (***Estado de Derecho, gobernabilidad y seguridad, Crecimiento económico, competitividad y empleo, Desarrollo social y humano; y Gobierno honesto y de resultados***) direccionados con el Plan Estatal

Nombre y Escudo del Municipio

El Nombre y el Escudo del Municipio son el signo de identidad y símbolo representativo del Municipio, respectivamente. El Municipio conserva su nombre actual de "VE É NU KA A TIÑU, ÑUU CHIKUA´A" el cual no podrá ser cambiado, sino por acuerdo unánime del H. Ayuntamiento y con la aprobación y ratificación de la Legislatura del Estado. La descripción del Escudo del Municipio de "ÑUU CHIKUA´A, UN MUNICIPIO AUTONOMO Y DE CULTURA" es como sigue:



MUNICIPIO DE
SAN PEDRO JICAYAN
TRIENIO 2011-2013

El Escudo del Municipio será utilizado exclusivamente por los órganos del Ayuntamiento, debiéndose exhibir en forma ostensible en las oficinas y documentos oficiales, así como en los bienes que integran el patrimonio municipal. Cualquier uso que quiera dársele, deber ser autorizado previamente por el H. Ayuntamiento. Quien contravenga ésta disposición se hará acreedor a las sanciones establecidas en el Bando de Policía y Buen Gobierno, sin perjuicio de las penas señaladas en la Ley respectiva. Comercial.

III.- DELIMITACION TERRITORIAL (EJE AMBIENTAL)

Costa Oaxaqueña

La región de la Costa está conformada por 50 municipios, con una población estado, lo que la coloca como la tercera región más poblada. Los municipios con mayor población son Santiago Pinotepa Nacional, Villa de Tututepec, San Pedro Pochutla, San Pedro Mixtepec y Santa María Huatulco, los cuales concentran el 41% de la población. Entre el periodo 2000 y 2010 la región tuvo la segunda tasa de crecimiento más alta, con un 1.08, mayor a la registrada por el estado.

Por lo que se refiere al fenómeno de la dispersión, la Costa es la segunda región con el mayor número de localidades, con un total de 1,607, de éstas el 87% son de menos de 500 habitantes y el 98% son de menos de 2,500 habitantes las cuales concentran al 59.56% de la población. De su población mayor a cinco años sólo el 32.1% habla alguna lengua indígena, como el mixteco, zapoteco, amuzgó, chatino o chontal, por lo que esta región se coloca dentro de las tres regiones con menor población con esta característica.

El 96% de los municipios y el 95% de las localidades que integran esta región son de muy alta y alta marginación, por lo que ocupa el segundo lugar con municipios en este rango; sin embargo, sólo dos municipios se encuentran por debajo de los primero 20 más marginados, ocupando las posiciones 15 y 18 a nivel estatal, San Agustín Loxicha y Santiago Ixtayutla respectivamente. Por su parte San Pedro Jicayan se encuentra dentro del distrito de Jamiltepec y es un municipio con un alto grado de marginación, rezago social y toda la gran mayoría de sus habitantes son indígenas.

San Pedro Jicayán en conjunto con otros 9 municipios forman una sola micro región, encontrándose todos estos dentro de un paisaje con delimitaciones geográficas, físicas, humanas, biológicas y otras características de igual similitud entre la micro región. Por esta razón hoy San Pedro Jicayán está considerado dentro de los municipios con cobertura de prioritaria y encontrándose entre los municipios de la Estrategia 100x100 y de importancia para el gobierno del estado de Oaxaca, Gobernador Gabino Cue Monteagudo.

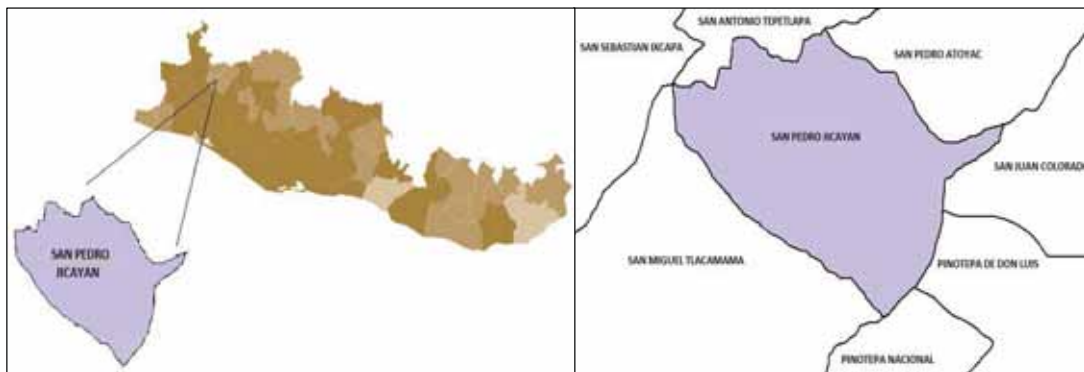


Municipio de San Pedro Jicayán, Región Costa Oaxaqueña, Fuente AHSM 2011

3.1 DELIMITACION Y UBICACIÓN MUNICIPAL.

El municipio de San Pedro Jicayan, está ubicado en región de la costa oaxaqueña, pertenece al distrito de Jamiltepec y es el municipio número 312 de los 570 municipios que hay en el estado de Oaxaca.

El territorio del municipio de San Pedro Jicayan, Jamiltepec, Oaxaca, se compone de la superficie de 65,07 km² y **colinda con los siguientes municipios, al oriente** con: Pinotepa de Don Luis y San Juan Colorado. **Al norte colinda** con San Pedro Atoyac y San Antonio Tepetlapa: **al poniente colinda** con: San Antonio Tepetlapa y San Miguel Tlacamama. **Al sur colinda** con: San Miguel Tlacamama y Santiago Pinotepa Nacional. Oax.



Mapa1 y 2 Delimitación y Ubicación del Municipio

3.2 Extensión Territorial

San Pedro Jicayán se localiza en la zona suroeste del estado de Oaxaca, tiene un extensión territorial de 65.07 kilómetros cuadrados que representan el 0.07% del total del estado de Oaxaca.

3.3 Orografía.

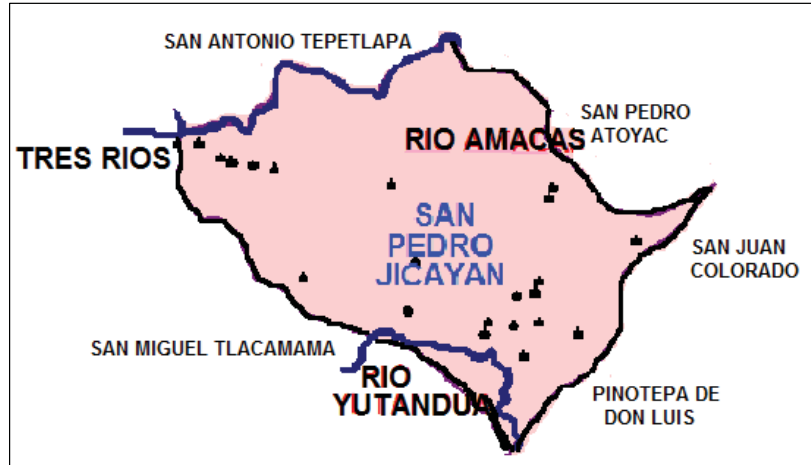
San Pedro Jicayán se localiza en la zona donde la Sierra Madre del Sur ya ha descendido hacia la planicie costera de Oaxaca, esto hace que el relieve del municipio sea muy bajo y este representando por algunas elevaciones que no llegan a superar los 400 metros sobre el nivel del mar, los principales cerros reciben los nombres de cerro Cruz Santa Inés, cerro Gavilán, cerro y Yucundoko, cerro Yucukaki y cerro Yutabacoo

3.4 Hidrografía

La hidrología del municipio está representado por corrientes que descienden desde la Sierra y se dirigen a la costa, los principales son el río Santiago, río la

H. AYUNTAMIENTO CONSTITUCIONAL DE SAN PEDRO JICAYAN

Hamaca, río Yutandua, río Yutacanoo, río yutatusoco; todo el territorio pertenece a la *Cuenca del río Ometepec o Grande* y a la *Región hidrológica Costa Chica-Río Verde*.



Mapa 3) Ríos y arroyos que tiene su cauce por el Municipio de San Pedro Jicayán.

3.5 Clima

En la totalidad del territorio de San Pedro Jicayán se registra clima *Cálido subhúmedo con lluvias en verano*, la temperatura media anual es superior a los 26 °C.

3.6 Precipitación

La precipitación media anual se divide en dos zonas, la zona norte tiene un promedio de 2,000 a 2,500 mm y la zona sur de 1,500 a 2,000 mm.

3.7 Principales Ecosistema de San Pedro Jicayán

Todo el municipio se encuentra cubierto por selva baja, las principales especies vegetales que se encuentran son árboles como parota, zapote, tololote, copal, mango, naranjo, coco, mamey, aguacate, bugambilia, jazmin y nanche, entre muchos otros. Para el caso de la fauna, se comprende de un sin fin de animales de diferentes especies y de gran valor económico, comestible y sobre todo de una gran importancia para preservar y cuidar de estos animales; Es importante mencionar que San Pedro Jicayán tiene plasmadas sus creencias en algunos animales silvestres como lo es por ejemplo; La lagartija, el zorro, el armadillo, el zorrillo, el tlacuache y entre otras más. A continuación se mencionan una gran variedad de animales silvestres que existen en la fauna de la superficie comprendida en el municipio de San Pedro Jicayán

Flora (vegetación)	Fauna (animales)
<p>Flores: ithacua o flor de todos santos, también conocida como flor de zempasuchitl, itayata, flor de árbol de rosa, noche buena, paragüito. Plantas comestibles: yubashio, hierba mora, verdolaga, chepil, quelite, palo de chile. Árboles: parota, zopilte, robles, cedro, tololote, copal, tempesquite. Frutos: mango, zapote, naranjo, cocos, zapote negro, cabezón y mamey, aguacates, limones, lima, nanche, chirimoya, guanabana, piña, etc. Plantas exóticas: bugambilias, jazmín, chamizo, cola de novia. Plantas medicinales: ruda, albahacar, candó, epazote, gengibre, hierbabuena, estafiate. Otras especies vegetales: huaje, nanche, huachipili, y mulato.</p>	<p>Aves silvestres: chachalacas, pericos, cotorras, zopilotes, cigüeñas. Animales salvajes: tejón, jabalí, tigrillo, coyotes, tlacuache, conejo, zorrillo, venado, mapache, armadillo Insectos: moscas, zancudos, tábanos, cucarachas y arañas. Especies acuáticas: ranas, blanquillas, truchas, camarones, ajolotes, endoco Reptiles: víbora de cascabel, masacoa, coralillo, mano de metate, iguana y escorpión. Especies extrañas: martas, y changos. Animales domésticos: chivos, borregos, marranos, vacas, caballos, burros, perros.</p>

Cuadro 1) Flora y Fauna del Municipio

3.8 Prevención y Gestión Integral de Residuos Sólidos Urbanos.

Es importante establecer un programa sobre el manejo y control de la basura en el municipio de San Pedro Jicayan no se están llevando a cabo algún reglamento para la prevención de residuos sólidos urbanos, debido por ser un municipio pequeño, ya que no existen los diferentes sectores comerciales e industriales como lo requieren en una ciudad, es por ello que no llega a ese nivel para hacer uso y manejo adecuado de los residuos sólidos, con la finalidad de no contaminar el medio ambiente en el municipio. No obstante la autoridad municipal se ha comprometido a mejorar las condiciones para llevar a cabo un buen manejo de los residuos sólidos y líquidos que se generan dentro del Territorio Municipal.

3.9 Erosión.

No se puede determinar en qué grado está presente la erosión de los suelos, pero es una realidad que en últimos años se ha perdido suelo, y los suelos activos han perdido sus propiedades nutricionales. Esto es manifestado por los campesinos quienes mencionan que poco a poco sus cultivos rinden menos, se presentan plagas y enfermedades con mayor frecuencia, y cada año los campesinos deben aplicar una cantidad mayor de fertilizantes.

3.10 Deforestación.

Al llegar el programa de desmonte en el año de 1972 se presentó una deforestación importante que ha continuado a la actualidad ya no hay selva, o vegetación espesa, se puede observar que solo la cobertura vegetal como arbustos, o hierbas son las que predominan, y la vegetación nativa ha sido

desplazada por la vegetación oportunista, en las diferentes comunidades se manifiesta que no quedan lugares para abrir (desmontar), solo en la comunidad de la Chupa Rosa se manifiesta un lugar denominado monte viejo, que por acuerdo de los ejidales se respeta como zona de reserva, con una superficie aproximada de 10 hectáreas.



Figuras 2 y 3) Deforestación de montes y praderas/Aprovechamiento de la leña para combustible

El desfortunio del exceso de la deforestación ha provocado la erosión del suelo y el desmedido aprovechamiento de la leña como combustible, estos factores son causantes de la modificación del medio ambiente “*calentamiento global*”, debido a que los campesinos están acostumbrados a la “*roza y quema*” como una alternativa de producir alimentos y a la vez la pérdida de suelo, cobertura vegetal y alteraciones en los mantos freáticos.

3.11 Contaminación.

La contaminación que se observa está presente en los ríos en la temporada de siembra ya que los campesinos fumigan con herbicidas de alta residualidad el pasto o hierba, con sus aspersoras de mochilas manuales, contaminando el agua, aparte acuden al río a lavar con detergentes, principalmente, y se tira la basura en este lugar.

El suelo solo se puede decir que no tiene una contaminación importante recibe desechos orgánicos e inorgánicos y en temporadas de cultivos se desechan los residuos tóxicos de botes de herbicidas algunos queman su basura en el patio, pero otros la desechan a la orilla de la carretera. Otro tipo de contaminación es la contaminación con heces fecales, siendo un problema de salud, ya que en la temporada de secas las enfermedades respiratorias aumentan su incidencia y en la temporada de lluvias los problemas gastrointestinales se presentan, las fuentes de contaminación en las distintas localidades se dan por los marranos como se les conoce en las poblaciones, la explotación de estos animales no está controlada,

H. AYUNTAMIENTO CONSTITUCIONAL DE SAN PEDRO JICAYAN

los marranos al criarse en chiqueros expresamente contruidos para ellos, no tienen control sanitario de parásitos.



Figuras 4, 5, 6 y 7) Contaminación existente en el municipio de San Pedro Jicayán

La contaminación que existe en el municipio de San Pedro Jicayán se presenta de diferentes maneras, ya sea en escuelas, en ríos, en las calles por un mal control de los animales domésticos y otros en grandes acumulaciones de basura en calles de las diferentes localidades como por ejemplo, San Juan Jicayán

- **Alternativas de Solución:** La Contaminación que se produce alrededor o límites entre San Pedro Jicayán y los municipios vecinos, se pretende trabajar de manera intermunicipal para acabar con este problema de igual manera para cada barrio se plantea la alternativa de instalar botes de basura o contenedores para depositar la basura en su lugar y hacer un mejor control de los desechos orgánicos e inorgánicos del municipio.

IV.- ESTADO DE DERECHO, GOBERNABILIDAD Y SEGURIDAD

4.1 Estado de Derecho y Nueva Gobernabilidad Democrática Municipal.

Basándonos en el concepto que refiere al estado de derecho es aquel estado en el que sus autoridades se rigen, permanecen y están sometidas a un derecho vigente en lo que se conoce como un estado de derecho formal, por ello la administración Municipal de San Pedro Jicayan se ha comprometido a gobernar al pueblo partiendo de este lineamiento, donde la esfera de derechos individuales sea respetada por la existencia de un sistema de frenos y contrapesos que permitan un adecuado ejercicio del poder público, esto implica tener la capacidad para lograr un equilibrio estable entre la comunidad, los sistemas políticos, económico, social y cultural que permita conducir los asuntos públicos con transparencia y calidad en forma equitativa, armoniosa, eficaz y eficiente en beneficio del bienestar de todos los habitantes del Municipio.

4.2 Integración y Funciones del Cabildo Municipal.

El trabajo administrativo del Municipio está encabezado por el Presidente Municipal apoyado por el Sindico Municipal, Regidor de Hacienda, Regidor de Obras, Regidor de Educación, Regidor de Salud y el Regidor de Ecología; el manejo financiero, también está encabezado por el Presidente Municipal apoyado por el Tesorero Municipal y un Contador y un Auxiliar en la Tesorería Municipal; para la administración y ejecución de las obras Municipales, el Municipio cuenta con la asesoría de un asesor de obras; y para las acciones del Desarrollo Rural está el servicio de un asesor técnico especializado en la Materia.

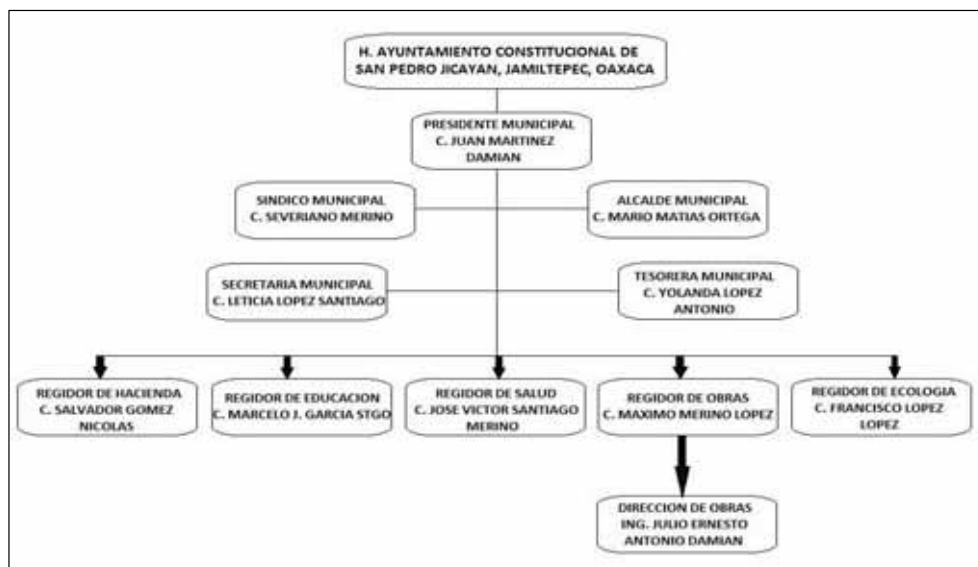


Figura 8) Organigrama Municipal, San Pedro Jicayán 2011.

H. AYUNTAMIENTO CONSTITUCIONAL DE SAN PEDRO JICAYAN

La función principal de las autoridades es conservar y manejar el orden, así como realizar las gestiones pertinentes para el desarrollo de la población. A continuación se describen las principales funciones de cada miembro del ayuntamiento, así como de otras instancias de la organización territorial.

- a) **Presidencia Municipal:** Su función básica es la de administrar los recursos de la población, gestionar recursos extraordinarios a través de programas e instancias federales y estatales. Así también es su función la de dirigir el orden general de la población y verificar el buen desempeño de los miembros del su cabildo.
- b) **Sindicatura:** Es la figura más importantes después del presidente, su principal función es la de atender los asuntos jurídicos, así como conflictos y desavenencias que surjan entre los ciudadanos de la población a través de convenios y arreglos entre las partes, los conflictos que no pueda ser solucionadas se turnan a instancias superiores.
- c) **Tesorera:** Su función se basa en llevar el control sobre los ingresos y egresos que se lleva a cabo por parte del municipio.
- d) **Regiduría de Hacienda:** Es la encargada de realizar los cobros correspondientes a impuestos, multas.
- e) **Regiduría de Educación:** Sus funciones se enfocan a las escuelas en forma, así como los sistemas que funcionan en el municipio. También interviene en los apoyos destinados a las escuelas como los desayunos escolares.
- f) **Regiduría de Salud:** Se encargada de tener la comunicación los habitantes y las Casas y Clínicas de Salud, también se encarga de realizar los trámites que se necesiten para tener el material humano y medico.
- g) **Regiduría de obras:** Lleva a cabo la supervisión de las obras que se llevan a cabo en el municipio, así como la gestión para realizar obras en beneficio de la población.
- h) **Comisariado de Bienes Comunales:** Es la máxima autoridad agraria en el municipio, opera de manera independiente a la administración municipal, cuenta con sus propios recursos, cabe mencionar que en el municipio cuenta con cuatro Comisariados Comunales, los cuales ven por sus representados.

H. AYUNTAMIENTO CONSTITUCIONAL DE SAN PEDRO JICAYAN

- i) **Alcalde Constitucional:** Es el representante del poder judicial a través del juez mixto de primera instancia. Entre sus funciones básicas destacan el arreglo de conflicto de propiedades privadas, además de inferir en problemas entre ciudadanos que acuden ante su instancia.

4.3 Autoridades y representantes municipales.

En el cuadro 2 se presenta la relación de los integrantes de las Autoridades auxiliares del Municipio los cuales ayudan a gobernar al Presidente Municipal dentro de todo el territorio Municipal y del personal administrativo.

REPRESENTANTES DE AGENCIAS MUNICIPALES, DE POLICIA, DELEGACIONES Y TENIENTES DE BARRIO	
REPRESENTANTES.	AGENCIAS MUNICIPALES
C. JOSE CELIO HERNANDEZ JIMENEZ	SAN JUAN JICAYAN
PROFR. EUSEBIO ZENON CELIO	SANTIAGO JICAYAN
REPRESENTANTES.	AGENCIAS DE POLICIA
C. FIDENCIO MERINO ORTEGA	LA CHUPARROSA
C. LUCIANO MEJIA JIMENEZ	YUTANDAYOO
C. FERNANDO MATEOS LOPEZ	AGUA DULCE
C. JOSE ANTONIO JIMENEZ	SAN JOSE YUTATUYAA
C. MODESTO MATEOS LOPEZ	LA HIERBA SANTA
REPRESENTANTES.	DELEGACIONES MUNICIPALES
C. ANATOLIO C. MARCELO VASQUEZ	LOS MARCELO
C. JOSE LUIS DAMIAN MATEOS	SAN MARCOS, EL COYUL
C. EPIFANIO MARTINEZ MATEOS	EL LIMON REAL
REPRESENTANTES.	BARRIOS DE LA CABECERA
PROFR. GUSTAVO JIMENEZ MEJIA	BARRIO XUÑUU
C. EMILIANO MATEO HILARIO	BARRIO ÑUNDASU
C. FELIPE LOPEZ MATEOS	BARRIO SHINIÑUU
C. LUIS ANTONIO VASQUEZ	BARRIO GRANDE
C. ALBINO MEJIA LOPEZ	BARRIO ITINDUA
C. SIMITRIO NICOLAS SANTIAGO	BARRIO TICHINDUA
C. CRISOFORO GARCIA LOPEZ	BARRIO CHANDUA
C. ADOLFO SANTIAGO	COLONIA NUEVA JICAYAN

Cuadro 2. Autoridades Auxiliares del Municipio, 2011.

H. AYUNTAMIENTO CONSTITUCIONAL DE SAN PEDRO JICAYAN

4.4 Personal Administrativo-Municipal

El municipio de san Pedro Jicayan cuenta con un total de 34 empleados municipales, entre los cuales existe personal administrativo, operativo, limpieza, seguridad y directores en algunos sectores del municipio.

PERSONAL ADMINISTRATIVO-MUNICIPAL			PERSONAL ADMINISTRATIVO-MUNICIPAL		
N°	NOMBRE	CARGO	N°	NOMBRE	CARGO
1	MARIO MATIAS ORTEGA	ALCALDE MUNICIPAL	18	VICTORIANO MERINO	BARRENDERO (CALLES) 2
2	JUAN LOPEZ SANTIAGO	MANDON DE CONSEJO	19	PABLO GARCIA MEJIA	BARRENDERO (CALLES)3
3	NORMA DELIA NICOLAS SANTIAGO	AUXILIAR DE TESORERIA	20	VICTORIANO LOPEZ GARCIA	ADMINISTRADOR MERCADO MPAL.
4	OBDULIA MERINO GARCIA	RECEPCIONISTA	21	ERNESTO NICOLAS MATIAS	AUXILIAR DEL MERCADO MPAL.
5	ARACELI MATIAS VASQUEZ	BIBLIOTECARIA	23	EVENCIO GARCIA SANTIAGO	GESTOR SOCIAL
6	HORTENSIA MARTINEZ JIMENEZ	ENCARGADA DE C.C.A	24	ABIGAIL ORTEGA VASQUEZ	AUXILIAR DE LA SECRETARIA MPAL.
7	WENCESLAO MEJIA LOPEZ	CHOFER OFICIAL	25	MARIFLOR DAMIAN GARCIA	SECRETARIA PARTICULAR DIF. MPAL.
8	BULMARO MEJIA SANTIAGO	CHOFER DE VOLTEO	26	ANACELIA CRUZ VASQUEZ	ENCARGADO DE CORREOS
9	SANTA CRUZ SANTIAGO MEJIA	CHOFER BASURERO	27	LETICIA LOPEZ SANTIAGO	SECRETARIA MPAL.
10	JOSE ALFREDO JIMENEZ MEJIA	CHOFER AMBULANCIA	28	YOLANDA LOPEZ ANTONIO	TESORERA MPAL.
11	MARIA MERINO MARTINEZ	LIMPIEZA DEL PALACIO MPAL.	29	JULIO ERNESTO ANTONIO DAMIAN	DIRECTOR DE OBRAS
12	FLORINA GONZALEZ LOPEZ	LIMPIEZA DE LA CLINICA	30	MAURICIO GOMEZ GARCIA	AUXILIAR DEL SINDICO MPAL.
13	AURELIO LOPEZ MERINO	ELECTRISISTA	31	JUAN LOPEZ SANTIAGO	ASESOR CONTABLE
14	MARCELINO GARCIA GARCIA	ENCARGADO DEL AGUA POTABLE POZO 1	32	DELFINO MEJIA MERINO	DIRECTOR DE SEGURIDAD
15	JACINTO GARCIA VASQUEZ	ENCARGADO DEL AGUA POTABLE POZO 2	33	ALFREDO MARCELO MERINO	DIRECTOR DE DEPORTE Y CULTURA
16	ROMUALDO NICOLAS SANTIAGO	JARDINERO	34	GABRIEL GARCIA MERINO	DIRECTOR DE TRANSPORTE Y MERCADO
17	TOBIAS JIMENEZ	BARRENDERO (CALLES) 1			

Cuadro 3) Personal Administrativo Municipal, San Pedro Jicayán 2011.

4.5 Certeza Jurídica y Justicia Para Todos.

La procuración de justicia en las Agencias y Núcleos Rurales está representada por los Agentes Municipales; en caso contrario, el caso se turna a la Sindicatura Municipal para la procuración de justicia y en el supuesto que salga de su competencia se turna el caso a la Agencia del Ministerio Público de Pinotepa Nacional.

La administración de la justicia le compete al Alcalde Municipal siempre y cuando este dentro de sus facultades, de lo contrario pasaría al Juzgado Mixto de la primera instancia en Pinotepa Nacional para que un Juez determine el caso.

4.6 Fortalecimiento de la Libre Determinación y Autonomía Indígena

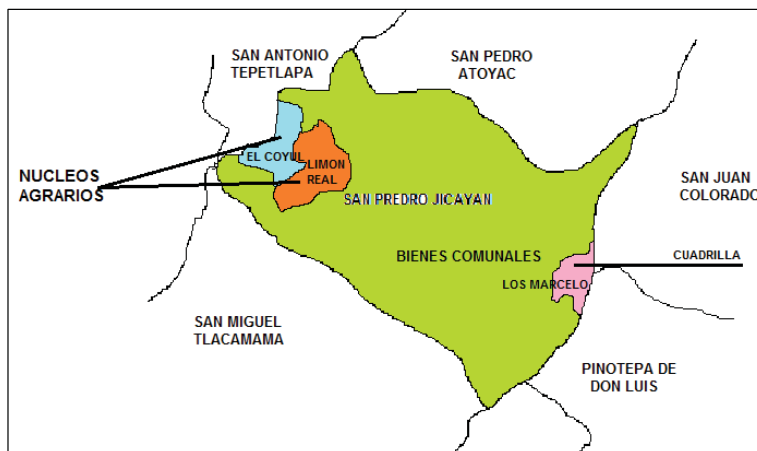
Se necesita tener una plataforma donde se respeten los derechos de los pueblos indígenas que existen dentro de todo el territorio Municipal en donde la dinámica política – social - económica exija respuestas a las demandas individuales y colectivas de este sector representativo del Municipio donde recae la historia, donde nacen las Tradiciones y la base de la ciudadanía actual. Donde la libre expresión siga su curso como un elemento importante dentro de la sociedad tomando en cuenta de manera muy puntual al sector indígena que ahí donde parte en gran medida las necesidades y carencias del municipio además de fortalecer y promover las actividades culturales donde este sector juega un papel importante al ser ellos los que crean una imagen representativa del Municipio.

4.7 Regularización de la tenencia de la tierra y resolución de conflictos agrarios.

El tipo de tierra que comprende San Pedro Jicayán es de régimen comunal (bienes comunales), existiendo solo 2 núcleos rurales: El Limón Real y San Marcos el Coyul; Para el caso de Los Marcelo está considerada como delegación, por lo contrario existen pocas y pequeñas propiedades privadas, como lo es para el caso del lugar donde se ubicara la unidad deportiva en la cabecera municipal. Para el caso del municipio no existen certificados agrarios o parcelarios, se necesita dar seguimiento a la documentación que ya se inicio hace varios años.

❖ San Pedro Jicayán.

El núcleo agrario de San Pedro Jicayán, cuenta con 8,326.71 Hectáreas, de las cuales 8,118.01 corresponden a la superficie total de área parcelada y 208.64 a la superficie total de asentamientos humanos.



Mapa 4) Tipo de tenencia de la tierra en San Pedro Jicayán, fuente Municipio 2011.

4.8 Bienes Inmuebles.

Los bienes inmuebles propiedad del Municipio son los predios e instalaciones: del Palacio Municipal, un salón de usos múltiples, el parque y kiosco Municipal, el panteón, el toril y las Agencias y canchas de futbol y basquetbol Municipales; con los que el Ayuntamiento cuenta con los certificados de los terrenos de estos inmuebles, además de que se cuenta con un terreno de una superficie de 6 has que se ha destinado para el basurero municipal, para evitar tener amontonamientos de basura a la orilla de los caminos lo cual repercute en una mala imagen del municipio, también hace falta mantenimiento al parque y una capa de pintura para el kiosco para una mejor presentación del municipio.

4.9 Reglamentos Municipales.

Si se cuenta con los reglamentos principalmente para el caso de la ley municipal y bando de policía y buen gobierno.

La reglamentación que se ejecuta en el Municipio es la Ley Municipal para el Estado de Oaxaca, la cual menciona la organización y funcionamiento del Municipio, así como las atribuciones de las autoridades Municipales.

Existe la Ley de Ingresos y presupuesto de egresos, la cual consiste en que el Municipio debe programar sus gastos con base a sus ingresos y que no puede gastar más de lo que recibe. El Bando de Policía y buen Gobierno no se aplica, ya que esta debe ser creada por el propio Ayuntamiento para su aprobación por el Congreso local y posterior publicación en el Diario Oficial del Estado de Oaxaca.

4.10 Seguridad Pública y Paz Social.

La seguridad pública esta de manera compartida entre el Municipio y los habitantes de cada comunidad; es decir, el Municipio tiene contratados a 24 elementos de seguridad pública y un director de policía, los cuales apoyan a las comunidades en caso que lo soliciten. Se hacen recorridos paulatinamente dentro de todo el territorio Municipal para preservar la paz social.

El resguardo del palacio Municipal es de lunes a viernes; sábados y domingos trabajan las 24 horas por causa de las fiestas que se realizan. Los particulares solicitan permisos para hacer sus fiestas y al mismo tiempo solicitan la vigilancia de la policía.

H. AYUNTAMIENTO CONSTITUCIONAL DE SAN PEDRO JICAYAN

4.10.1 Recurso de Personal en Seguridad Pública.

El compromiso de la seguridad pública municipal es de resguardar la paz y el orden social del municipio, comenzando primeramente por la seguridad de los representantes municipales.

En seguridad Municipal San Pedro Jicayán cuenta con un amplio cuerpo policiaco el cual se divide en dos turnos y cada uno está integrado por un total de 12 policías.

PRIMER TURNO			SEGUNDO TURNO		
N°	NOMBRE	CARGO	N°	NOMBRE	CARGO
'1	ALEJANDRO MARTINEZ LOPEZ	COMANDANTE PRIMERO	'1	RODRIGO VASQUEZ HERNANDEZ	COMANDANTE SEGUNDO
'2	JOEL ABEL SANTIAGO SANTIAGO	CHOFER POLICIA 1ER TURNO	'2	HERMENEGILDO MEJIA LOPEZ	CHOFER POLICIA 2do TURNO
'3	JUAN LOPEZ VASQUEZ	POLICIA MUNICIPAL	'3	HERMENEGILDO ANTONIO NICOLAS	POLICIA MUNICIPAL
'4	MARCELINO MATIAS HERNANDEZ	POLICIA MUNICIPAL	'4	ISAIAS CARBAJAL LOPEZ	POLICIA MUNICIPAL
'5	ANTONIO GONZALEZ	POLICIA MUNICIPAL	'5	MIGUEL ANTONIO DAMIAN	POLICIA MUNICIPAL
'6	ANTONIO MERINO DAMIAN	POLICIA MUNICIPAL	'6	MARCELINO GONZALEZ GASPAS	POLICIA MUNICIPAL
'7	LEOBARDO MERINO MATEOS	POLICIA MUNICIPAL	'7	TIRZO GONZALEZ NICOLAS	POLICIA MUNICIPAL
'8	LIBRADO LOPEZ GARCIA	POLICIA MUNICIPAL	'8	ALBERTO MEJIA GOMEZ	POLICIA MUNICIPAL
'9	CRISOFORO GARCIA LOPEZ	POLICIA MUNICIPAL	'9	JOSE CRUZ LORENZO	POLICIA MUNICIPAL
'10	ROMUALDO NICOLAS GARCIA	POLICIA MUNICIPAL	'10	SERGIO MERINO GONZALEZ	POLICIA MUNICIPAL
'11	ANTONIO MERINO ANTONIO	POLICIA MUNICIPAL	'11	FILIBERTO VASQUEZ DAMIAN	POLICIA MUNICIPAL
'12	FERMIN JIMENEZ LOPEZ	POLICIA MUNICIPAL	'12	GERMAN MARCELO MEJIA	POLICIA MUNICIPAL

Cuadro 4. Personal de seguridad publica 2011.

4.10.2 Protección Civil

CARGO	NOMBRE
DIRECTOR GENERAL DE PROTECCION CIVIL	GABRIEL GARCIA MERINO
SECRETARIO GENERAL DE PROTECCION CIVIL	ALFREDO MARCELO MERINO
VOCAL 1	AGUSTIN FLAVIO MERINO
VOCAL2	MARCELINO ANTONIO DAMIAN
VOCAL 3	JUAN MARTINEZ
VOCAL 4	PAULA VASQUEZ AGUILAR
VOCAL 5	ANTONIO MERINO DAMIAN
VOCAL 6	FRANCISCO SANTIAGO LORENZO

Cuadro 5) Protección Civil

El Consejo de Protección Civil esta para dar auxilio y rescate en caso de emergencia por causa de algún desastre natural inesperado o de algún fenómeno externo, tal como el caso de algún temblor, huracán u otro fenómeno, para el caso de protección civil se encuentran las estructuras de escuelas y el municipio.

H. AYUNTAMIENTO CONSTITUCIONAL DE SAN PEDRO JICAYAN

4.11 Fortalecimiento del Municipio.

De acuerdo a la apreciación que se tuvo en el Diagnostico Municipal, el Municipio carece en gran medida de buenos caminos para acceder a las comunidades. En cuestión de infraestructura educativa también existe un rezago bastante importante ya que el 60% de los centro educativos que existen en todo el territorio municipal necesitan mantenimiento y rehabilitación. En cuestiones de energía eléctrica prácticamente el 100% de los habitantes cuentan con este servicio y para el caso del drenaje falta introducir y dar mantenimiento y rehabilitación de la planta tratadora de aguas residuales.

A continuación se presentan todas las obras que se han considerado como prioritarias para esta administración las cuales pretenden fortalecer al municipio logrando mejorar la calidad de vida de sus habitantes.

No	NOMBRE DE LA OBRA	LOCALIDAD
3	Elaboración de proyecto ejecutivo del camino: san Juan Jicayan – la hierba santa – limón real – san marcos el coyul, del km 0+000 al km 12+500	SAN PEDRO JICAYAN
4	Elaboración de proyecto del puente “s/rio san Juan” en el km 2+700 del camino e.c. (carretera san Pedro jicayan – Pinotepa de don Luis) al e.c. (San Pedro Atoyac – San Juan Jicayan)	SAN PEDRO JICAYAN
5	rastreo de caminos y calles en agencias y caminos cosecheros	SAN PEDRO JICAYAN
6	Rehabilitación de pozos 1 y 2 del sistema de agua potable	SAN PEDRO JICAYAN
7	Elaboración de proyecto ejecutivo e.c. (carretera San Pedro Jicayan – Pinotepa de don Luis) al e.c. (San Pedro Atoyac – san Juan Jicayan) del km 0+000 al km 2+760.27	SAN PEDRO JICAYAN
8	Ampliación del sistema de drenaje sanitario	SAN PEDRO JICAYAN
9	Modernización y Ampliación del camino e.c. (San Pedro Atoyac – San Pedro Jicayan – San Juan Jicayan) tramo del km. 0+000=5+800 al km. 1+990 subtramo a modernizar del km. 1+000 al 1+990	SAN PEDRO JICAYAN
10	Construcción de barda y obra exterior en el Jardín de niños “Francisco Gabilondo Soler”	BARRIO GRANDE
11	Pavimentación de la calle Ricardo Flores Magon	BARRIO GRANDE
12	Pavimentación de calles	SAN JUAN JICAYAN
13	Pavimentación de calles	BARRIO XUÑUU
14	Pavimentación de calles	SANTIAGO JICAYAN
15	Construcción de puente vehicular en el barrio chandua’a	SAN PEDRO JICAYAN
16	apertura de calles principales	YUTANDAYOO
17	Elaboración del proyecto ejecutivo de camino de san pedro jicayan a la chuparroza	LA CHUPARROSA
18	Construcción de bodega rural en el barrio xiniñuu	SAN PEDRO JICAYAN

H. AYUNTAMIENTO CONSTITUCIONAL DE SAN PEDRO JICAYAN

19	Construcción de dos aulas y obra exterior en la esc. secundaria general Fidel. M. Canseco	SAN JOSE YUTATUYAA
20	Construcción de puente vehicular	BARRIO NUNDAZU
21	Construcción de dos aulas en la escuela primaria Lázaro Cárdenas	LIMON REAL
22	Ampliación de la Energía eléctrica con dirección a la esc. Telesecundaria	EL AGUA DULCE
23	Elaboración de proyecto ejecutivo del puente sobre el rio yutasoco que comunica a la hierba santa	LA HIERBA SANTA
24	Construcción de una casa de salud	COLONIA LOS MARCELO
25	Construcción de aulas y servicios sanitarios en la escuela ricardo flores magon,	BARRIO GRANDE
26	Ampliación de electrificación rural	LA CHUPARROSA
27	Proyecto de construcción del sistema de drenaje sanitario	YUTANDAYOO
28	Mantenimiento y rehabilitación del drenaje sanitario del barrio itindu'a	SAN PEDRO JICAYAN
29	Mantenimiento y rehabilitación del drenaje sanitario del barrio tichindu'a	SAN PEDRO JICAYAN
30	Ampliación y revestimiento del camino san pedro jicayan - san José yutatuya - yutandayoo del km 0+000 al 6+100.	YUTANDAYOO
31	Rehabilitación de la planta de tratamiento del sistema de drenaje	SAN PEDRO JICAYAN
32	Construcción de un relleno sanitario.	SAN PEDRO JICAYAN
No	Nombre de la obra	LOCALIDAD
33	Mantenimiento y mejoras a la red eléctrica.	SAN PEDRO JICAYAN
34	Construcción del sistema de agua potable no. 3 "yutatuma"	SAN PEDRO JICAYAN
35	Modernización y ampliación del camino e.c. (carretera San Pedro Jicayan – Pinotepa de don Luis) al e.c. (San Pedro Atoyac – san Juan Jicayan) del km 0+000 al km 2+760.27	SAN JUAN JICAYAN Y SANTIAGO JICAYAN
36	construccion del puente "s/rio san juan" en el km 2+700 del camino e.c. (carretera San Pedro Jicayan – Pinotepa de don Luis) al e.c. (san pedro atoyac – san juan jicayan)	SAN JUAN JICAYAN Y SANTIAGO JICAYAN
37	Construcción de drenaje sanitario sistema no. 2 de San Pedro	SAN PEDRO JICAYAN
38	Modernización y ampliación del camino e.c. (carretera san Pedro Jicayan – Pinotepa de don Luis) a la chuparrosa del km 0+000 al 4+000.	LA CHUPARROSA
39	Construcción del puente sobre el rio yutasoco que comunica a la hierba santa	LA HIERBA SANTA
40	Introducción de energía eléctrica en la colonia "rio yutandu'a"	SAN PEDRO JICAYAN
41	Ampliación de energía eléctrica.	SAN JOSE YUTATUYAA
42	bacheo y mantenimiento de la carretera estatal dentro de los limites de San Pedro Jicayan	SAN PEDRO JICAYAN
43	Construcción del sistema de drenaje sanitario.	YUTANDAYOO
44	Pavimentación de calles	BARRIO NUNDAZU
45	Construcción de dos aulas en el centro de educación inicial indígena en el barrio xiniñu'u	SAN PEDRO JICAYAN
46	Construcción de aulas y sus anexos en la escuela secundaria técnica no. 222	SANTIAGO JICAYAN
47	Construcción de una dirección en la escuela primaria "Ignacio Manuel Altamirano"	BARRIO XUÑUU
48	Construcción de sanitarios en la escuela telesecundaria	AGUA DULCE
49	Construcción de dos aulas en la escuela primaria "Emiliano zapata"	BARRIO XUÑUU

H. AYUNTAMIENTO CONSTITUCIONAL DE SAN PEDRO JICAYAN

50	Construcción de un aula en la escuela primaria "lázaro cárdenas"	SAN PEDRO JICAYAN
51	Construcción del acceso principal de la escuela primaria Benito Juárez	SAN PEDRO JICAYAN
52	Construcción de la barda perimetral del centro preescolar "promotoría piloto no. 03"	SAN PEDRO JICAYAN
53	Construcción sanitarios y obra exterior en la escuela primaria "Venustiano Carranza"	LA CHUPARROSA
54	construcción de dos aulas y barda perimetral y apertura de calle para acceso a jardín de niños	SAN PEDRO JICAYAN
55	construcción de tres aulas didácticas en la escuela secundaria técnica no 123	SAN PEDRO JICAYAN
56	construcción de plaza cívica en la escuela primaria "Ricardo flores magon"	BARRIO GRANDE
57	construcción de puente peatonal para la escuela primaria "Ricardo Flores Magon"	BARRIO GRANDE
58	construcción de andadores de la escuela secundaria técnica no 123	SAN PEDRO JICAYAN
59	reconstrucción de muro de contención de la cancha de futbol de la escuela secundaria técnica no 123	SAN PEDRO JICAYAN
60	construcción barda perimetral y obra exterior en la escuela primaria "Benito Juárez"	LA HIEBA SANTA
61	Remodelación de jardín de niños "plan piloto", equipamiento y construcción de obra exterior.	LA HIEBA SANTA
62	construcción de un aula didáctica en el centro preescolar "Estefanía Castañeda"	EL LIMON REAL
63	construcción de muro de contención en el centro preescolar "juan Escutia" en el barrio itindua	SAN PEDRO JICAYAN
64	construcción de drenaje sanitario y muros de contención en la avenida pacifico	BARRIO GRANDE
65	pavimentación de calle y construcción de dos puentes vehiculares en la avenida pacifico	BARRIO GRANDE
66	rehabilitación de tres aulas didácticas y servicios sanitarios de la escuela "centro preescolar cuitlahuac"	SAN PEDRO JICAYAN
67	construcción de barda perimetral y portico de la escuela "centro preescolar cuitlahuac"	SAN PEDRO JICAYAN
68	construcción de muro de contención y un aula didáctica en la escuela primaria bilingüe "Vicente guerrero"	SAN PEDRO JICAYAN

Cuadro 6. Fortalecimiento del Municipio con Obras y Acciones 2011



Figura 9 y 10) Obras que se realizan por parte del municipio y obras que se realizan por tequio de los habitantes de las diferentes localidades.

H. AYUNTAMIENTO CONSTITUCIONAL DE SAN PEDRO JICAYAN

4.11.1 Necesidades detectadas en las Agencias, barrios y colonias mediante el diagnostico Municipal.

NOMBRE DE LA AGENCIA: YUTANDAYOO
NOMBRE DEL AGENTE MUNICIPAL: C. LUCIANO MEJIA JIMENEZ
Pavimentación de la carretera del entronque la catalina a yutatuyaa, aprox. 8 km y la construcción de un puente rio yutatuyaa.
Pavimentación de la calle principal de la agencia a la escuela Preparatoria de esta comunidad aprox. 700 metros.
Introducción del drenaje y el agua potable.
Pavimentación de la Av. 5 de Mayo, aprox. 400 metros.
Pavimentación de la calle Emiliano Zapata aprox. 350 metros
Construcción de 2 aulas y una cancha de Basquetbol en la escuela Prim. Leyes de Reforma.
Construcción de una Cancha de basquetbol en la Esc. Preparatoria
Ambulancia para la unidad médica rural SSAO en caso de emergencia
Construcción de una aula en la Esc. Preescolar "Mi Patria"
NOMBRE DE LA AGENCIA: LIMON REAL
NOMBRE DEL AGENTE MUNICIPAL: C. EPIFANIO MARTINEZ MATEOS
Ampliación de la Energía Eléctrica, Introducción del drenaje y el agua potable
Ampliación y mantenimiento de las calles de la agencia
Pavimentación de las calles: Calle s/n delegación aprox. 300 metros; Calle principal aprox. 600 metros; Calle Boulevard aprox. 250 metros.
Construcción de una barda de 100 metros y otra de 40 metros para la casa de salud.
Construcción de un puente en el Zapote de limón real 20 metros
Construcción de un puente de 25 metros para la Esc. Prim. Lázaro Cárdenas
Construcción de una capilla católica y construcción de un Esc. Preescolar
Construcción de una cancha de Basquetbol con Techado.
NOMBRE DE LA AGENCIA: AGUA DULCE
NOMBRE DEL AGENTE MUNICIPAL: C. FERNANDO MATEOS LOPEZ.
Construcción de un salón social para usos múltiples
Construcción de una Clínica, falta medicamento y carece de enfermeras
Pavimentación de las calles: La Palma de 262.50 metros; Ignacio Zaragoza 67 metros; Amado Nervo con dirección al norte con 176.50 metros y al lado sur 119.50 metros; Pavimentación de la calle principal a la Esc. Preparatoria con 100 metros.
Continuación de la pavimentación calle principal del arroyo al zapote hasta entroncar con la Esc. Telesecundaria de 281.50 metros.
Apertura de una calle sin nombre con 170 metros de longitud a orillas del arroyo el zapote.
NOMBRE DE LA AGENCIA: SAN JOSE YUTATUYAA
NOMBRE DEL AGENTE MUNICIPAL: C. JOSE ANTONIO JIMENEZ
En la Esc. Prim. Bilingüe Emiliano Zapata: Construcción de 2 sanitarios, plaza cívica, una casa de usos múltiples, embardado de la escuela, equipo de computo, cancha de basquetbol y rehabilitación de aulas
Pavimentación de calles y mantenimiento de caminos, ampliación de la energía eléctrica, introducción del drenaje y agua potable.
Solicitar pintura para la agencia municipal, puertas, techado, piso para el patio, Solicitar un terreno para una preparatoria y terreno pa el corral de toros.
Para la casa de salud IMSS Oportunidades; barda, medicamentos, equipo médico, barandales, techado debido a que se filtra el agua, equipo en tripie, cama y ventiladores.

Cuadro 7) Necesidades de las agencias del municipio de San Pedro Jicayán, 2011.

H. AYUNTAMIENTO CONSTITUCIONAL DE SAN PEDRO JICAYAN

NOMBRE DE LA AGENCIA: LA HIERBA SANTA
NOMBRE DEL AGENTE MUNICIPAL: MODESTO MATEOS LOPEZ
Solicitan la construcción de un puente carretero en el arroyo yuta soko, aprox. 50 metros
Pavimentación de las calles y dar mantenimiento a los caminos cosecheros
Construcción de una Iglesia Católica
Mantenimiento de los principales caminos cosecheros
Introducción del drenaje, agua potable y ampliación de la energía eléctrica
NOMBRE DE LA AGENCIA: LOS MARCELO
NOMBRE DEL AGENTE MUNICIPAL: C. ANATOLIO C. MARCELO VASQUEZ
Construcción de la casa de salud, Pavimentación de calles
Apertura de caminos cosecheros, Ampliación de la energía eléctrica
Pavimentación de calles y caminos
NOMBRE DE LA COLONIA: RIO YUTANDUA
Construcción de una jardín de niños y una escuela primaria rural
Construcción de su oficina, pavimentación de calles, ampliación de la energía eléctrica
Introducción del drenaje, apertura de caminos cosecheros, construcción de vados.
Construcción de una clínica IMSS Oportunidades.

Cuadro 8) Necesidades de las agencias del municipio de San Pedro Jicayán, 2011.

Para el caso de las agencias municipales de **Santiago Jicayán, San Juan Jicayán, San Marcos el Coyul y La Chuparrosa**; Las Necesidades se encuentran reflejadas dentro del plan municipal de acuerdo al recorrido y levantamiento del diagnostico municipal, como son el caso de la ampliación de la energía eléctrica, mantenimiento de calles y caminos, mantenimiento y remodelación de la tubería de agua entubada; construcción de clínicas y casa de salud; implementar programas sociales, rurales con la finalidad de apoyo al campo y a los habitantes de cada una de las agencias municipales.



Cuadro de figuras 11, 12, 13 y 14 de necesidades detectadas dentro del municipio de San Pedro Jicayán.

H. AYUNTAMIENTO CONSTITUCIONAL DE SAN PEDRO JICAYAN

Necesidades detectadas en los barrios y colonias mediante el diagnostico Municipal.

NOMBRE DEL BARRIO: SHINIÑUU
NOMBRE DEL TENIENTE: C. FELIPE LOPEZ MATEOS
Culminación con la oficina del barrio; Ampliación o compra de un predio para un panteón nuevo
Alinear los cables de alta tensión en diferentes calles del barrio (liberación de la propiedad privada)
Ampliación de la energía eléctrica e introducción de un transformador de mayor capacidad
Pavimentación del callejón sin nombre, entronca con la calle Emiliano Zapata, aprox 100 metros
Pavimentación del callejón cerrado sin nombre sobre Av. Principal Pinotepa de Don Luis
Mantenimiento del drenaje y planta tratadora de aguas residuales 2da y 3ra etapa
Rehabilitación y techado del pozo de agua que abastece al barrio
Ampliación del agua potable del tanque del barrio (bombear hasta la parte alta)
Apoyo de equipo e instrumentos para la danza cultural de los tejorones
Solicitar un medico especialmente para el barrio; Pavimentación de la calle Flores Magon
NOMBRE DEL BARRIO: CHANDUA
NOMBRE DEL TENIENTE: C. CRISOFORO GARCIA LOPEZ
Reconstrucción de la calle Iturbide (nivelación de la calle); Introduc de un transformador mayor capacidad
Drenaje de escurrimiento de aguas de lluvia y otras 320 metros
Ampliación de la energía eléctrica; Introducción de la bajada trifásica (postes y cableado)
Apertura y pavimentación de la calle nueva sin nombre aprox 800 metros
Pavimentación de la 2da etapa de la calle Av. Independencia aprox 300 metros
Apertura, mantenimiento y pavimentación de una brecha aprox 400 metros
Mantenimiento de 9 pozos del barrio (techado, piso y construcción de lavaderos)
Apertura y pavimentación de la brecha rumbo al pozo 500 metros
Construcción de la oficina del barrio (2 plantas de 8x8); Construcción de la casa de salud para el barrio
Apoyo al grupo cultural de danza de tejorones y danza del caballo loco
NOMBRE DEL BARRIO: GRANDE
NOMBRE DEL TENIENTE: C. LUIS ANTONIO VASQUEZ
Apertura de la Calle José María Morelos 500m; Ampliación y cobertura de Energía eléctrica en 15 viviendas y Construcción de 2da. Etapa calle Francisco I Madero 700mts
Construcción de un puente en el tramo de la 2da. Etapa de la Calle Francisco I Madero 50 Mts
Bardas de retención en el Callejón S/N camino a Santa Inés 60 mts
Construcción de una aula Escuela Preescolar Promotoria Piloto
Apertura de la Calle Grande 300 mts; Pavimentación de la calle Emiliano Zapata 150 mts
Apertura de la Calle S/N rumbo carretera Pin. de Don Luis (CECYTE) 2.5 KM (entronca con la carretera)
Introducción de drenaje, alcantarillado y agua potable en todas las viviendas
Pavimentación de la calle Flores Magon 300m; Pavimento del Callejón S/N, Camino a Santa Inés 250m
Ampliación de la clínica y construcción de la sala de juntas, bodega
Apertura de Calle Pacifico al entronque con el CECyTE 500 Mts
Ampliación y Pavimentación del callejón que limita entre la Preescolar Gabilondo Soler y la Clínica IMSS
Ampliación y pavimentación del callejón s/n, entre francisco I madero y Av. Hidalgo
Mantenimiento y Pavimentación del callejón Pacifico 100 mts

Cuadro 9) Necesidades de los barrios de la cabecera municipal

H. AYUNTAMIENTO CONSTITUCIONAL DE SAN PEDRO JICAYAN

NOMBRE DEL BARRIO: TICHINDUA
NOMBRE DEL TENIENTE: C. SIMITRIO NICOLAS SANTIAGO
Compra de un predio solar de 8 x 20 mts
Construcción de la Oficina del Barrio (2 Plantas 8 x 20)
Ampliación de Energía Eléctrica calle José María Morelos 100 mts
Construcción de un segundo muro de retención sobre la calle José María Morelos
Construcción de un segundo muro de retención sobre la calle Vicente Guerrero
Reconstrucción, nivelación e introducción de alcantarillado en la calle José María Morelos
Construcción de un vado y nivelación de la calle Av. Independencia 50 mts aprox. En limite del barrio Tichindua y Chindua
Mantenimiento al cableado que soporta el poste de luz en la esquina de la Calle Av. Independencia y Vicente Guerrero; Apoyo a proyectos productivos
Ampliación de la cuneta de un tramo 100 mts sobre la calle Principal (carretera principal)
Reconstrucción o pavimentación del cruce de la carretera principal y Av. Independencia
Rehabilitación y abastecimiento del agua Potable
Terminación del Museo Regional Jicayanence
Fomenta al grupo cultural de danza los Tejorones (30 integrantes)
NOMBRE DEL BARRIO: XUÑUU
NOMBRE DEL TENIENTE: C. PROFR. GUSTAVO JIMENEZ MEJIA
Construcción de un puente de 4 mts de altura y 30 mts de largo sobre la Av. Hidalgo
Mantenimiento y pavimentación del camino al pozo publico
Mantenimiento y desolve del pozo publico
Apertura y pavimentación de la calle nueva Benito Juárez 1km aprox. Entronque limite barrio Chandua
Mantenimiento del Camino Real que conduce a la Escuela Secundaria
Pavimentación de la Calle S/N 1.5 km (orilla del Municipio)
Ampliación de la energía eléctrica 10 viviendas
Introducción del drenaje y del Agua Potable
Mantenimiento y seguimiento a la planta tratadora de aguas residuales y relleno sanitario
Compra del predio y construcción de una oficina del Barrio
Mantenimiento y pavimentación del periférico del barrio y municipio
Apertura de la 2da. Etapa del camino cosechero Yutadzoco, comunica a Jicayán cabecera con la agencia de Yerba Santa
Construcción de una barda de retención de aprox 30 metros sobre la calle del periférico
Construcción del puente de la Calle Agustín de Iturbide 40 mts
Mantenimiento y reconstrucción del pozo Yutasauui
Construcción de un muro de retención en la localización del pozo Yutasavii
Construcción de la 2da. Etapa de la barda de retención de la Calle Adolfo López Mateos 350 mts
El drenaje se encuentra en un 40%, falta por culminar con el resto del porcentaje.
Construcción de un puente calle Adolfo López Mateos 20 Mts

Cuadro 10) Necesidades de los barrios de la cabecera municipal

H. AYUNTAMIENTO CONSTITUCIONAL DE SAN PEDRO JICAYAN

NOMBRE DEL BARRIO: COLONIA NUEVA JICAYAN
NOMBRE DEL TENIENTE: C. ADOLFO SANTIAGO
Introducción de la energía eléctrica en toda la colonia; Introducción del drenaje y el agua potable
Instalación de un transformador con suficiente capacidad; Trazar y delimitar calles y caminos en la colonia y Mantenimiento y limpiar los terrenos y áreas verdes
Mantenimiento y pavimentación de todas las calle de la colonia; Construcción de lavaderos, techado y piso para el pozo de la colonia; Introducción de baños ecológicos, letrinas o fosas ecológicas
Alcantarillado de pequeños tramos donde pasan arroyos y funcionan como calle o vados
Solicitar apoyo para viviendas que se encuentran en muy malas condiciones
Construcción de una casa de salud IMSS Oportunidades y Una oficina para la colonia
Construcción de 2 escuelas; 1 Jardín de Niños y 1 Primaria
NOMBRE DEL BARRIO: ÑUNDASU
NOMBRE DEL TENIENTE: C. EMILIANO MATEO HILARIO
Construcción de la 2da. Planta de la oficina del Barrio; Mantenimiento de una brecha de paso, aprox. 100 metros; Pavimentación de la calle Vicente Guerrero 150 metros; Pavimentación del camino rumbo al pozo 500 metros; Construcción de 2 puentes de 20 metros sobre la calle Vicente Guerrero
Muro de contención en la parte de atrás de la oficina del Barrio, aprox 15 metros
Introducción del Drenaje y Agua Potable en las calles que aún falta por apertura, ampliar o pavimentar
Continuación de la pavimentación, drenaje y agua potable en la calle José María Morelos aprox. 200 metros; Pavimentación del callejón con entronque Esc. Libertad aprox. 250 metros
Pavimentación, drenaje y agua potable en la calle Benito Juárez aprox 300 y en una 2da etapa apertura de otros 200 metros; Apoyo a la danza cultural del tigre
Pavimentación y mantenimiento de los límites del barrio, calle Agustín Iturbide 100 metros
Apertura y pavimentación de la calle Francisco I Madero aprox 600 metros
Construcción de 2 puentes en la calle Francisco I Madero aprox 30 metros cada uno
Ampliación de la energía eléctrica (postes y transformador) aprox. 25 viviendas
En la colonia anexa al barrio (Los García): Ampliación de calles, energía eléctrica, pavimentación, introducción del drenaje y agua potable; Construcción de un Jardín de Niños con su clave y registro ante el IEEPO; Mantenimiento y limpieza de 2 pozos Yutatoma
Pavimentación de la Av. Adolfo López Mateos 200 metros y la calle s/n entronque Esc. Inicial y la Prepa
Establecer un poste de luz entre la Esc. Inicial y la calle sin nombre
OJO: ESTE BARRIO TIENE PROBLEMAS DE LIMITE CON EL BARRIO SHINIÑUU

Cuadro 11) Necesidades en los barrios existentes en el Municipio de San Pedro Jicayán 2011



Figuras 15 y 16) Recorrido en el levantamiento del Diagnostico Municipal.

H. AYUNTAMIENTO CONSTITUCIONAL DE SAN PEDRO JICAYAN


NOMBRE DEL BARRIO: ITINDUA
NOMBRE DEL TENIENTE: PROFR. ALBINO MEJIA LOPEZ
Construcción de la barda de contención en Av. Pacifico 40 metros
Apertura y pavimentación de la Av. Libertad, aprox 400 metros, entronque con la Secundaria
Alinear los postes de energía eléctrica de la calle Libertad
Techado y mantenimiento de 2 pozos Tichishava sobre la calle Libertad
Nivelar y pavimentar la calle Agustín de Iturbide aprox. 100 metros
Alinear un poste ubicado en la curva de la capilla de la Virgen de Juquila
Pavimentación de la calle que comunica a la Chuparrosa, ubicado frente a la Esc. Secundaria y entronca con la carretera aprox 200 metros
Introducción del drenaje y agua potable en calles que se apertura y que faltan por pavimentar
Mantenimiento del camino real de la cancha de basquetbol a la secundaria aprox 100 metros
Mantenimiento del camino que pasa de la secundaria a los pozos Yutandhia
Introducción del agua potable y pavimentación de la calle 3 cruces, aprox 150 metros entronque de la carretera Jicayán ala Esc. Primaria Vicente Guerrero
Alinear las líneas de energía eléctrica, cableado que pasa por encima de la carretera Jicayán-Pinotepa
Introducción de la tubería agua y pavimentación de la calle sin nombre aprox 200 metros, entronca con la calle pacifico y la Esc. Prim. Vicente Guerrero
Apertura del segundo tramo de la calle las 3 cruces aprox 600 metros
mantenimiento, techado y piso para los pozos Yutacuu
Pavimentación del callejón sin nombre que conduce de la carretera a la Esc. Vicente Guerrero aprox 100 metros
Pavimentación del callejón que conduce de la Esc. Preescolar Juan Escutia a la calle Agustín de Iturbide 100 metros
Mantenimiento del callejón que conduce de la Preescolar Juan Escutia a la calle sin nombre 150 metros
Introducción del drenaje, agua potable con la apertura y pavimentación de la 2da etapa de la calle Agustín de Iturbide entroncando con Av. Las 3 cruces aprox. 300 metros
Ampliación de la energía eléctrica de aprox 60 viviendas
Continuación de la apertura de la calle Vicente Guerrero; Introducir drenaje y agua potable
Pavimentación de la calle Pacifico 150 metros
Solicitud y Construcción de una casa de salud en el Barrio
Pavimentación de la calle José María Morelos conecta calle Pacifico aprox. 200 metros

Cuadro 12) Necesidades en los barrios existentes en el Municipio de San Pedro Jicayán 2011

V.- CRECIMIENTO ECONOMICO, COMPETITIVIDAD Y EMPLEO.

5.1 Población Económicamente Activa del Municipio.

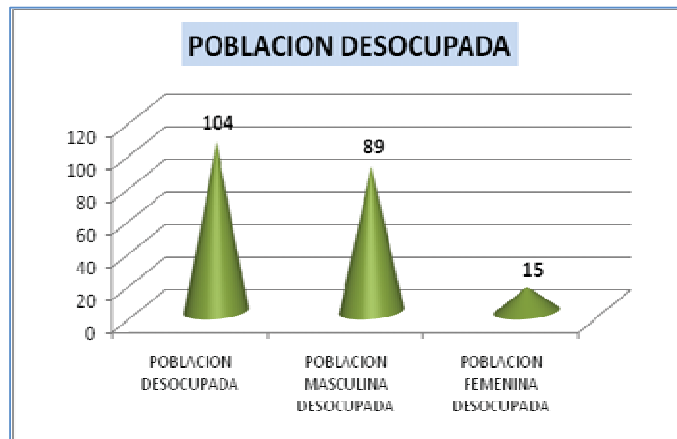
La población económicamente activa del Municipio como se muestra en los gráficos comprende un margen de 3156 personas de las cuales 2593 son hombres y la diferencia son mujeres, por otro lado es mayor la población que no está activamente es decir que no practican laguna actividad que les genere recursos económicos.



Grafica 1. PEA del Municipio, INEGI 2010

Grafica 2. Población no EA del Municipio, INEGI 2010.

Al igual que encontramos a un pequeño sector de la población que se encuentra desocupada, es importante hacer mención del mismo ya que por falta de empleo que ha aumentado a últimos años la juventud se ve obligada a buscar mejores oportunidades fuera del Municipio.



Grafica 3. Población Desocupada del Municipio, INEGI 2010

5.2 Apoyo al Desarrollo Agropecuario Forestal y Pesquero.

Los Sectores Económicos en donde laboran los habitantes de San Pedro Jicayan, son el Sector Primario que consta en la Agricultura, Ganadería, Caza y Pesca. El sector Secundario donde se encuentra la Minería, Petróleo, Industria Manufacturera, Construcción y Electricidad y el Terciario en Comercio, Turismo y Servicios.

Dentro de los sistemas de producción se encuentra la agricultura, sistemas de producción pecuaria, sistemas de traspatio, producción de pan de pico en hornos, hechura de tortillas, a mano y en tortillería, existe una producción significativa de artesanías. (Servilletas, cantaros, ollas, cazuelas, comales, somelios), manejan la transformación en artesanías y textiles básicamente prendas típicas del municipio

5.2.1 Sector Primario

5.2.2 Agricultura.

La extensión que destinamos a la agricultura representa el 21.74 por ciento de la superficie del Municipio, distribuidas en Unidades de Producción Rural. El suelo de los terrenos que hemos destinado a la agricultura es poco profundo, pero en ellos es posible producir diferentes cultivos. Debido a las condiciones de las parcelas (en laderas) el suelo se pierde con el agua de lluvia.

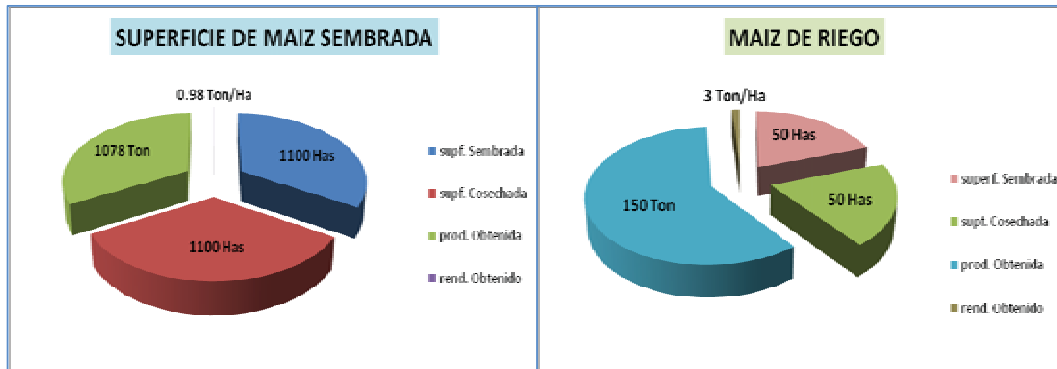
La mayor parte de nuestra superficie agrícola es de temporal (92.3 %), existiendo muy poco terreno agrícola que cuenta con riego; existe un alto porcentaje de productores que emplean tecnología agrícola (85.53 %), dicha tecnología es tradicional que es amigable con la naturaleza, pues no favorece la contaminación de nuestro suelo y agua.

Los principales cultivos son maíz, frijol, Jamaica, tomate, chile, camote, jícama, cacahuate, calabaza, melón, sandía, papaya criolla, plátano, caña, tabaco, pepino, zanahoria, acelga, calabacita y ajonjolí. Hierbas silvestres como chípil, morado, quelite, hierbamora, etc. Estos cultivos los sembramos año con año. Para el año 2009, en el ciclo primavera-verano, los principales cultivos que establecimos fueron maíz para grano, ajonjolí y frijol; mientras que en el ciclo otoño-invierno se estableció únicamente maíz.



Fig. 17) Productores de Chile Costeño en San Pedro Jicayán

H. AYUNTAMIENTO CONSTITUCIONAL DE SAN PEDRO JICAYAN



Grafica 4. Superficie de Maíz Sembrada SAGARPA 2009.

Grafica 5. Maíz de Riego Sembrada, SAGARPA 2009.

Con el crecimiento de la actividad ganadera en nuestro municipio, comenzamos a cultivar pastos, estableciendo praderas para el pastoreo del ganado. En cuanto a los rendimientos que obtenemos de los principales cultivos en el municipio: Para el caso del maíz el rendimiento por hectárea se encuentra por abajo del promedio estatal.

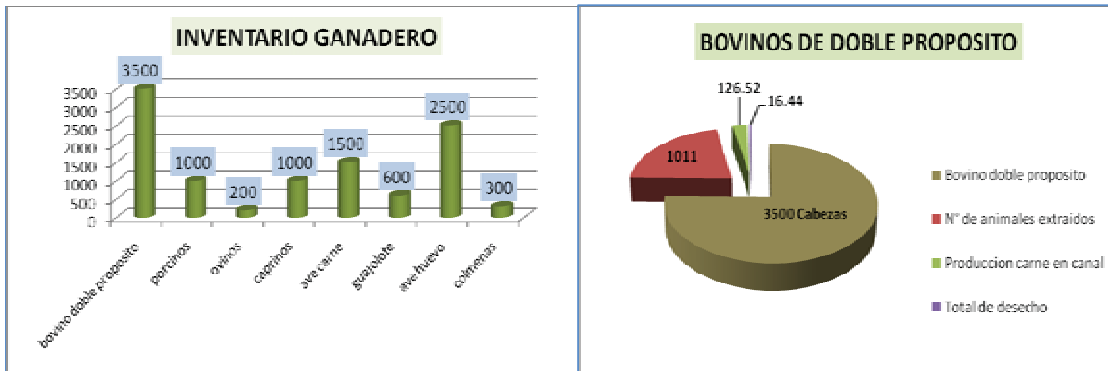
En los cultivos perennes, el rendimiento por hectárea en pastos y praderas se encuentra muy por abajo del rendimiento estatal, A manera de conclusión se puede decir que el sector agrícola de San Pedro Jicayan necesita inversión en los siguientes aspectos:

- **Infraestructura:** Construcción de pozos, sistemas de riego por aspersión y riego localizado (goteo), infraestructura para producción de hortalizas en ambiente controlado y energía eléctrica con tarifa 09 de uso agrícola.
- **Equipo:** tractores e implementos agrícolas, desbrozadoras, aspersoras motorizadas o parihuelas; el uso de pequeñas desgranadoras de maíz motorizadas, para ya no realizar estas actividades de forma manual.
- **Capacitación y asistencia técnica especializada** para aprovechar y explotar el potencial agrícola que posee el Municipio.

Cabe mencionar que en el municipio existen diferentes tipos de productores y que producen diferentes productos en todo el municipio; Por ejemplo los productores de chile costeño, según el levantamiento del diagnostico existe un aproximado de 400 personas que se dedican a la producción de chile costeño, produciendo en pequeñas superficies de entre 0.5 a 1 ha, teniendo un rendimiento de 2500 o 3000 litros de por ha

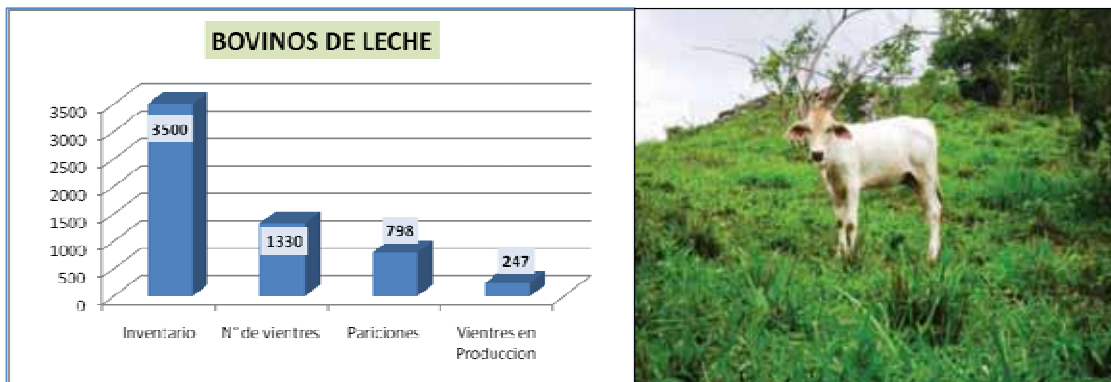
5.2.3 Ganadería

La ganadería bovina de doble propósito es otra de las actividades que tiene mucha importancia para los habitantes del Municipio ya que se obtienen derivados de la leche como el queso que tiene un valor agregado y la misma leche que su venta es por litro además de la engorda de becerros y toretes; la producción de traspatio de gallinas en la producción de huevo y carne, porcinos, ovinos, colmenas y en pastoreo en pequeña escala de caprinos.



Grafica 6. Inventario Ganadero, SAGARPA 2009.

Grafica 7 Bovinos de doble propósito SAGARPA 2009



Grafica 8. Fig. 18) Bovinos de Leche, SAGARPA 2009

La actividad Ganadera está considerada después de la agricultura como una de las alternativas que dejan mayores ingresos a los habitantes del Municipio. Esta actividad se rige por una asociación ganadera local que vincula a los ganaderos con las instancias correspondientes para solicitar apoyos para su actividad.

De la misma manera existen dependencias como la SAGARPA y la SEDAFP que están enfocadas con la finalidad de apoyar al campo agrícola y ganadero dentro de la región.

5.2.4 Forestal.

La vegetación más abundante en nuestro municipio es la conocida como selva.

Ahora bien, en esta asociación vegetal se presentan diferencias provocadas por el cambio de altitud y condiciones de humedad.

Selva Alta en donde los árboles alcanzan más de 30 metros de altura. y Selva mediana: Con árboles de 15 a 30 metros.

Selva baja: Caracterizada por la presencia de árboles que miden entre 4 y 15 metros y que son en su mayoría de espina. Existe también, una zona de bosque de encino y pino en la parte más alta del municipio. En áreas más pequeñas se encuentran pastizales naturales, que son utilizados para el pastoreo de animales.

5.3 Sector Secundario

Las actividades económicas que se realizan en el sector secundario están representadas básicamente por la industria, la construcción y las actividades de energía eléctrica, la mayor parte de la población del municipio se emplea como trabajadores por su cuenta y en segundo término como trabajador familiar sin pago, la industria en pequeña escala representa un factor importante en la economía de los habitantes del Municipio.

5.3.1 Construcción.

En esta rama se encuentran las personas que se dedican a la albañilería y son contratados en las pocas obras particulares y en las obras que realiza el Municipio o en algunos casos cuando los contratan fuera del Municipio para que realicen obras de la misma índole.



Figuras 19 y 20) Habitantes dedicados a la construcción, dentro del Sector Secundario

5.3.2 Actividades diversas.

Otras actividades que se desarrollan en el Municipio pero en escalas muy pequeñas que prácticamente no son significantes y que por su reducido número de personas que la ejercen son la elaboración y venta de tortillas, pan casero, elaboración de tamales, plomería y herrería.

- a) **Tortilladoras:** En el municipio existen 2 tortilladoras que abastecen al municipio, la finalidad esta en ofertan el producto y ha tenido demanda por parte de los habitantes del municipio y de otras agencias circunvecinas del municipio
- b) **Productores de Pan:** En el Municipio al igual que los artesanos existen personas que se dedican a la producción del pan, ya sea de manera individual o en grupo para la elaboración de este producto. En la actualidad existe un grupo legalmente constituido denominado **“Adonahi”** grupo conformado por 10 integrantes todas mujeres y su presidente la C. Nereida Quiroz Galán. Este grupo fue apoyado por parte de la CDI Jamiltepec a principios del año 2011. La finalidad es contribuir al gasto familiar, mejorar la calidad de vida de sus integrantes y beneficiar a todo el municipio mediante el ofertar un producto de calidad y a buen precio.



Fig. 21) Hornos tradicionales para la elaboración del pan, San Pedro Jicayán

5.4 Sector Terciario.

El Sector Terciario en otros planos distintos a lo relacionado con el sector primario también es de gran importancia como actividad económica en el Municipio, representados por servicios como son: el comercio, transportes, actividades de gobierno, venta de alimentos, servicios educativos, hospedajes, salud y servicios profesionales.

5.4.1 Comercio.

La actividad del comercio se realiza en los establecimientos denominadas misceláneas y/o tiendas de abarrotes; existe dos tiendas de abasto popular Diconsa SEDESOL, mejor conocidas como “*Tiendas Comunitarias*”. Las tiendas de abarrotes, ofertan básicamente los productos que se encuentran en la canasta básica y alimentos chatarra.

Además se fomentarán unidades que puedan enfrentar las nuevas exigencias de una competencia más abierta y que, por ende, puedan abastecer a las comunidades con bienes de mayor calidad, regulados y certificados bajo normas.

El equipo con el que cuentan estos establecimientos son los refrigeradores, destacando los de uso domestico por el bajo consumo de energía eléctrica; los refrigeradores panorámicos o comerciales son prestados por las empresas refresqueras y las cerveceras, las mesas y anaqueles la mayoría son de madera y dos o tres tienen anaqueles metálicos de frituras o pastelillos complementa el equipo utilizado en la mayoría de los comercios.



Figuras 22 y 23) Tipo de comercio que se presenta en el Municipio San Pedro Jicayán

5.4.2 Artesanías

Grupo de artesanías: En el municipio de San Pedro Jicayán existe una gran diversidad de cultura, primordialmente una de estas es la transformación del hilo coyuche o hilo de ceda en bonitos vestidos, servilletas, huipiles, faldas, cotones, jorongos, etc. La finalidad de la elaboración o transformación de este producto tiene sus raíces desde tiempos remotos, cuando los primeros pobladores (mujeres principalmente) se dedicaban a la elaboración de los diferentes productos ya mencionados para obtener ingresos para la familia. Las artesanías cubren un doble papel en la vida comunitaria, ya que además de ser fuente de ingresos, también son una expresión cultural de la comunidad.

La población que se dedica a la elaboración de artesanías son las mujeres, consiste en tejer telas manualmente; se llama telar de cintura porque las mujeres atan una parte del telar a su cintura y la otra a un objeto fijo.

5.4.3 Transporte

En cuanto a transporte se refiere existen 2 sitios de transporte público de taxistas y un sitio de permisionarios de Jicayán que consta de alrededor de 25 camionetas tipo pick-up que son las más comunes para el despliegue de esta actividad, las cuales realizan el servicio de Pinotepa a San Pedro Jicayán, iniciando su jornada laboral alrededor de las 5:00 am a 8:00 pm y el servicio de taxis se hacen de acuerdo al servicio particular o recorridos que van desde San Pedro Jicayán a Pinotepa Nacional o a las comunidades circunvecinas del municipio, el número de Población Económicamente Activa al transporte consta de alrededor de 45 empleados.



Figuras 24 y 25) Transporte público de taxis y camionetas existentes en el Municipio

5.4.4 Actividades de Gobierno.

Este rubro comprende al personal contratado por el Ayuntamiento y prestan sus servicios los cuales son una Contadora, un secretario y auxiliar, una persona de aseo, dos mozos de oficio, un velador, dos choferes y 24 policías.

5.5 Política Industrial y PyMES

No existe un sistema de políticas dentro del Municipio donde se puedan tomar decisiones y compromisos serios que puedan detonar el desarrollo de los pequeños negocios que se encuentran dentro del territorio Municipal los cuales tienen potencial de crecimiento, es necesario buscar los medios económicos y permisos correspondientes para fortalecer los establecimientos ya existentes además de que se necesita impulsar la creación de nuevos, existen organizaciones que presentan un futuro prometedor solo basta acercarse a las instancias correspondientes para adquirir convenios que ayuden a elevar el nivel de competitividad generando con esto un crecimiento más sólido con miras a forjar pequeñas empresas competitivas dentro de la región.

H. AYUNTAMIENTO CONSTITUCIONAL DE SAN PEDRO JICAYAN

Nombre de la Organización	Fin Común	Figura Legal
Ganadera Local	Trabajo organizado para Buscar apoyos para los productores de Ganado.	S.C.
Grupo de panaderas	Trabajo organizado para el cumplimiento de metas	No Presenta
Grupo de Artesanas	Buscar apoyos para los Artesanos	No Presenta
Grupo de Ganaderos Independientes	Buscar apoyos para los ganaderos	No Presenta
Unión Campesina Demócrata (U.C.D)	Apoyo y solvencia económica a productores del municipio y de otros municipios, Presidente: C. Pedro Matías Santiago.	UCD Ubicada en domicilio conocido Barrio Grande.

Cuadro 13) Organizaciones con Potencial de Desarrollo, Municipio de San Pedro Jicayán 2011.

Dentro del cuadro se muestran algunas organizaciones que están trabajando y otras que están por crearse las cuales pueden ser el detonante para que existan productores competitivos que generen empleo donde pueda haber confianza de generar mayores oportunidades de desarrollo económico generando mayores grupos sociales que tengan la cultura de la inversión formando pequeñas empresas solidas que detonen el crecimiento municipal.

5.6 Turismo como Palanca de Desarrollo

El municipio cuenta con una superficie de 65,07 km² donde se puede establece u proyecto que detone el turismo en la región, ya sea con la construcción de un mercado de artesanías donde se muestren todos los productos que se elaboran dentro del Municipio o bien algún otra idea innovadora que pueda desarrollar el potencial con el que cuenta el territorio Municipal.

5.7 Abasto y Seguridad Alimentaria

El municipio cuenta con un mercado público, el cual se encuentra abierto todos los días del año ofertando sus productos a los habitantes del municipio, Por lo contrario cada 15 días, en días festivos o en su caso en días que se paga oportunidades a los habitantes del municipio se establece un tianguis, el cual oferta sus diferentes y variados productos a los habitantes del municipio, de la misma manera pero de manera estable en el municipio existe un aproximado de 30 misceláneas. El municipio cuenta con diferentes tiendas de abarrotes en la cual venden los productos básicos de primera necesidad como maíz, frijol, arroz, ajonjolí, leche entre otros productos a precios un poco elevados.

Fuera del Municipio los principales centros de abasto están ubicados en Santiago Jamiltepec y en Pinotepa Nacional, sin embargo, la población reconoce que estos lugares de abastos manejan muy buenos precios.

VI.- DESARROLLO SOCIAL Y HUMANO.

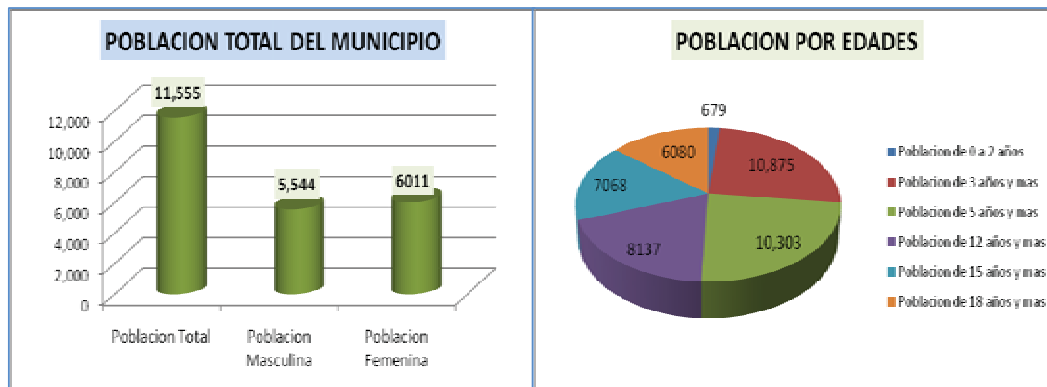
6.1 Combate a la Pobreza, la Desigualdad y a la Marginación.

El municipio de San Pedro Jicayan carece en muchos de los aspectos en los sectores económicos y en servicios básicos ya que se tiene un rezago bastante considerable, lo cual ha ocasionado que gran parte de sus habitantes presente índices de pobreza, y esto trae como consecuencia que la juventud se vea obligada a buscar mejores condiciones de vida para poder apoyar a sus familias emigrando a otros estados de la república y al país vecino del norte buscando mejores oportunidades de crecimiento.

Es de suma importancia conocer como se encuentra la situación actual del Municipio tomando algunos parámetros importantes para tener una visión más clara del estatus Municipal y poder llegar a implementar una estrategia que contrarreste el índice de pobreza, y la marginación en la que se encuentra gran parte de los habitantes del territorio Municipal.

a) Información Demográfica

En los presentes gráficos se muestra la población existente dentro de todo el territorio Municipal, observando un equivalente a 11,555 personas totales en el Municipio, además de la población por los diferentes rangos de edades presentados por el INEGI al año 2010.

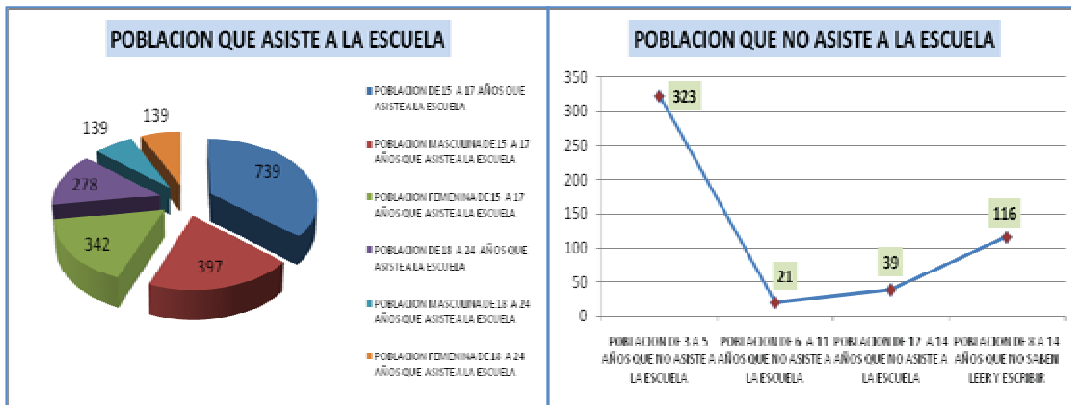


Grafica 9. Población Total por Sexo, INEGI 2010

Grafica 10. Población por Edades, INEGI 2010.

b) Educación

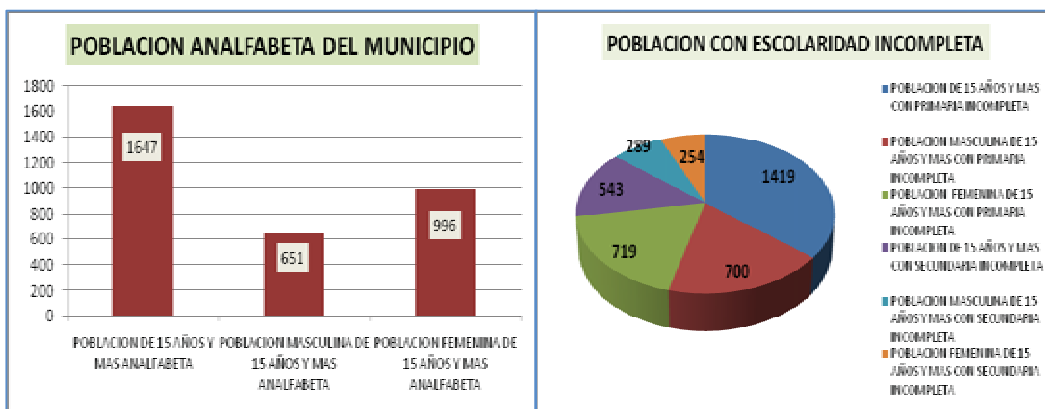
Dentro del municipio existen 739 habitantes de 15 a 17 años que asisten a la escuela, como se puede apreciar en la grafica la curva de nivel muestra claro la población no asistente a la escuela la cual es todavía preocupante ya que todavía existen varios niños que necesitan asistir a la escuela y no lo hacen.



Grafica 11. Población Asistente a la Escuela INEGI 2010

Grafica 12. Población no Asistente a la Escuela INEGI 2010

Dentro del diagnostico se puede observar que todavía existe un sector de la población que presenta condiciones de analfabetismo, corroborando esta información con los datos estadísticos que muestra el censo del INEGI en 2010 nos dice que hay una población de 1647 personas de 15 años y mas con este problema, estos datos son muy altos lo cual indica que por falta de recursos económicos los padres de familia no pueden mandar a sus hijos a la escuela por consiguiente estos tienen que ayudar a trabajar para apoyar con los gastos de la casa.

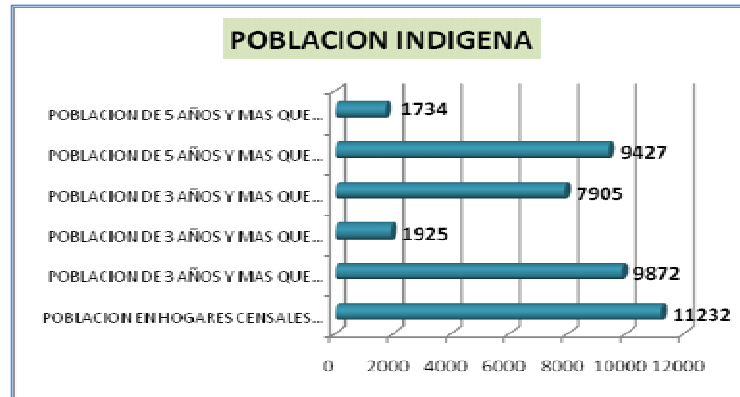


Grafica 13. Analfabetas del Municipio, INEGI 2010

Grafica 14. Población con escuela incompleta INEGI 2010

c) Población Indígena

En lo que respecta a habitantes indígenas, San Pedro Jicayan se caracteriza por ser un pueblo donde existe la presencia de grupos indígenas los cuales tienen por lengua el Mixteco, estos grupos son la base de la sociedad del Municipio, dentro de la grafica se muestran la población indígena existente en el Municipio puntualizado desde un rango de 3 años y más.



Grafica 15. Población Indígena, INEGI 2010

d) Nutrición

La nutrición es uno de los factores que afectan al sector de la población infantil lo que quiere decir que la población más vulnerable es la que está en el rango menor a los 5 años está considerada como en nivel medio por lo que representa un tema de gran importancia, considerando el grado de desnutrición que se registra que de cada 100 niños menores de 5 años 21 tienen desnutrición leve, 3 desnutrición moderada y uno con desnutrición grave.

6.2 Educación: Factor De Progreso.

La educación es el pilar para obtener mejores condiciones de vida al contar con personas mejor preparadas que afronten los retos que conlleva el desarrollo de una comunidad, al igual que se debe contar con buenas áreas de trabajo para los estudiantes mejores espacios donde se desarrollen las capacidades de los mismos, y en la mayoría de los casos dentro de las instituciones educativas del municipio carecen de estos beneficios, pensando así mejorar estos espacios para que el aprovechamiento escolar sea mejor por parte de los alumnos.

San Pedro Jicayán cuenta con 52 centros educativos para la instrucción en los niveles de: Jardín de Niños, Primaria, Secundaria, Telesecundaria y Preparatoria distribuidos en la Cabecera Municipal y todas sus localidades.

H. AYUNTAMIENTO CONSTITUCIONAL DE SAN PEDRO JICAYAN

6.2.1 Matriz Educativa de los diferentes niveles que existen en el municipio

MUNICIPIO Y/O AGENCIA	INSTITUCION	NOMBRE DEL DIRECTOR	N° ALUMNOS	N° AULAS	N° INTEGRANTES Y PRESIDENTE COMITÉ	N° MAESTROS	NECESIDADES	OBSERVACIONES
CABECERA MUNICIPAL SAN PEDRO JICAYAN	"Centro de Educación Inicial Indígena" Barrio Ñundosun 20DIN0406V	Profra. Adelina Mejía Alonso	18 Alumnos	1 Provisional	6 Integrantes de Comité C. Zoila Hernández García	1 Directora/G rupo	Construcción de una aula y construcción de sanitarios	
	"Centro de Educación Inicial Indígena" Barrio Itindua 20DIN0407A	Profra. Leonor Jiménez Mejía	20 Alumnos	1 Provisional	6 Integrantes de Comité C. Verónica Torres López	1 Directora/G rupo	Construcción de una aula, Solicitud de muebles y un pizarrón	
	Centro de Educación Preescolar Promotoria N° 3 20DCC0539L	Profra. Micaela Santiago Rodríguez	180 Alumnos	7 Aulas Didácticas	10 Integrantes de Comité C. Germán Lorenzo	6 Docentes y 1 Director	Adquisición de 1 aparato de sonido, 1 computadora con impresora, 2 sanitarios, muebles (sillas, mesas, escritorios, etc.), grabadora, televisión, pizarrones, juegos recreativos, ampliación de la plaza cívica, techado y embardado perimetral	Urge la barda perimetral y el pórtico de la entrada, debido a que muchos animales invaden y ensucian la escuela.
	Centro de Educación Preescolar "IGNACIO MANUEL ALTAMIRANO" 20DCC2044P	Profra. Filiberto Mendoza López	49 Alumnos	1 Provisional	10 Integrantes de Comité C. Nefris Nicolás López	1 Docente y 1 Director	Construcción de 1 dirección, 1 aula y el cercado perimetral	Urgen la construcción de la Aula didáctica
	"Centro de Educación Preescolar CUITLAHUAC" 20DCC1647Z	Profra. Yesenia Agustín López	26 Alumnos	4 Aulas Didácticas	6 Integrantes de Comité C. Félix García López	1 Docente y 1 Director	Reparación de la barda perimetral, Techado de la plaza cívica	Reparación de los sanitarios
	Jardin de niños Francisco Gabilondo Soler 20DJN2179T	Profra. Maribel López González	61 Alumnos	3 Aulas Didácticas	6 Integrantes de Comité C. Isela Antonio D.	3 Docentes y 1 Director	Construcción de los sanitarios	
	Centro de Educación Preescolar JUAN ESCUTIA 20DCC2032K	Profra. Sofía López Cruz	60 Alumnos	3 Aulas Didácticas	10 Integrantes de Comité C. Natalio Mateos Santiago.	1 Docente y 1 Director	Una plaza cívica y servicio de sanitarios, barda perimetral	Urge la barda perimetral debido a que muchos animales invaden y ensucian la escuela.
	Escuela Primaria VICENTE GUERRERO 20DPB2036L	Prof. Juvenal Evencio López Hernández	126 Alumnos	6 Aulas Didácticas	10 Integrantes de Comité C. Maximiliano Matías Gonzales	6 Docentes y 1 Director	Adquisición de 6 pizarrones acrílicos-blancos y la reparación de los sanitarios	La plaza cívica requiere de su techado
	Escuela Primaria Bilingüe RICARDO FLORES MAGON 20DPB0144F	Prof. Nicolás Gonzales Matías	132 Alumnos	6 Aulas Didácticas	10 Integrantes de Comité C. Francisco López García	6 Docentes y 1 Director	Construcción de 3 aulas didácticas y los sanitarios	Urgen las aulas y el sanitario (en su mayoría falta casi todo)
	Escuela Primaria Rural Est. EMILIANO ZAPATA 20DPR3541E	Prof. Hafid Peláez Melo	48 Alumnos	1 Aula Didáctica	10 Integrantes de Comité C. Felipe Mateos Merino	2 Docentes y 1 Director	Construcción de 2 aulas, dirección, baños, plaza cívica, muebles (butacas, sillas, mesas, pizarrón, etc.)	Urgen las aulas y el sanitario
	Escuela Primaria Bilingüe LIBERTAD 20DPB1330H	Prof. Plutarco Matías López	119 Alumnos	11 Aulas didácticas y 1 dirección	6 Integrantes de Comité C. Evaristo Gonzales López	6 Docentes y 1 Director	Rehabilitación de las aulas didácticas	Urge arreglar el pórtico y el camino de acceso a la institución
	Escuela Primaria Urbana Estatal BENITO JUAREZ 20DPR0949U Turno Matutino	Prof. Hidelberto Matías López	299 Total 144 Hombres 155 Mujeres	14 Aulas, 1 bodega, 1 cubículo, 2 sanitarios, 1 biblioteca	10 Integrantes de Comité C. José Mejía Martínez.	18 Docentes	Pintura, Mobiliario (mesas, sillas, escritorios), Construcción de 1 cooperativa, pórtico y acceso principal, introducción del agua o rehabilitación del contrapozo, el hasta bandera, dividir la institución matutina y vespertina e incorporar 4 aulas didácticas al turno matutino	Existe un contrapozo y se requiere de su rehabilitación, el director solicita ventiladores en las 16 aulas del instituto

H. AYUNTAMIENTO CONSTITUCIONAL DE SAN PEDRO JICAYAN

	Escuela Primaria Urbana Estatal LAZARO CARDENAS 20DPR2311A Turno Vespertino	Profra. María Isabel Leiva Cruz	154 Total 75 Hombres 79 Mujeres	13 Aulas 1 dirección 2 sanitarios 1 bodega 1 biblioteca provisional	10 Integrantes de Comité C. Servando Tello Santiago.	9 Docentes 1 directora 1 asistente de servicio 1 maestro de educación física	Pintura, Mobiliario (mesas, sillas, escritorios), Construcción de 1 cooperativa, pórtico y acceso principal, introducción del agua o rehabilitación del contrapozo, el hasta bandera, aparato de sonido	Existe un contrapozo y se requiere de su rehabilitación.
	Escuela Secundaria Técnica Industrial N°123 20DST0132N	Profra. Ignacio Alavés Hernández	414 Alumnos	10 Aulas 1 plaza cívica, 1 cancha de futbol	8 Integrantes de Comité C. Artemio Mejía M.	17 Docentes y 1 Director	Construcción de 3 aulas didácticas, techado de la cancha de basquetbol, 1 taller de electricidad, 1 taller de secretariado, 1 taller de conservación e industria de alimentos y 1 centro de computo	Reparación de sanitarios, energía eléctrica subterránea y pintado de aulas
	CECyTE PLANTEL 15 JICAYAN 20ETC0015W	Profra. Miguel Ángel Nuñez Cabrera	216 Alumnos	10 Aulas.	6 Integrantes de Comité C. Evencio García Santiago	11 Docentes y 1 Director	Material deportivo (redes, balones, discos de diferentes kg, balas de diferentes kg) Reparación de baños, mobiliario, reparación de la energía eléctrica, construcción de 1 bodega, mantenimiento de espacios deportivos, cerco perimetral, reparar los topes, Equipo para la banda de guerra y la bandera nacional; Equipos y trajes de danza de diferentes tipos.	
	Escuela Preparatoria Federal por Cooperación CUAUHEMOC Modulo San Pedro Jicayan EMS-2/13	Profra. Francisco Jiménez Mejía	180 Total 80 hombres 100 mujeres	Ninguna	Asociación Civil 6 integrantes de comité C. José García Merino.	8 Docentes y 1 coordinador /director	Construcción de la institución: Que la escuela se acondicione y se equipe conforme a las condiciones de una institución educativa (4 aulas, baños, sala de proyección, plaza cívica, 1 dirección, mueble; sillas, butacas, escritorios, pizarrones, etc. al igual que aparatos de sonido y computadoras, cercado perimetral.	El terreno para la construcción de la institución ya existe y lo que más urge es la construcción de las aulas y los baños
AGENCIA MPAL. SAN JUAN JICAYAN	Centro de Educación Inicial 20DINO380D	Profra. Yuridia Lorenzo Lorenzo	22 Total 10 Niños 12 Niñas	1 Aula Didáctica y no hay dirección	5 Integrantes de Comité C. Erika Mateos Dionisio	1 Directora/G rupo	Construcción de sanitarios, pórtico, cercado perimetral, material recreativo, (Aparatos electrónicos) aparato de sonido y computadora; muebles: mesas, sillas, archiveros.	La única aula que existe fue construida por cooperación del comité, maestros y una mínima parte por el ayuntamiento
	Escuela Preescolar IGNACIO ALLENDE 20DCC0172X	Profra. Felicit López Mateos	79 total 46 Niños 33 Niñas	4 Aulas, 2 sanitarios, no hay dirección	10 Integrantes de Comité C. Heladio Mateo	3 Docentes, 1 directora/gr upo y 1 maestro de educación física	Ampliar la plaza cívica, cercado perimetral el cual divide de manera real los dos institutos, construcción de 1 dirección, rehabilitación de 2 aulas, muebles: sillas, mesas y un aparato de sonido	El cercado perimetral ya está en proceso por parte de los padres de familia.
	Escuela Preescolar SALVADOR ALLENDE 20DCC0665I	Profra. Irma Cuevas Ramírez	56 Alumnos 40 Niños 16 Niñas	3 Aulas, 2 sanitarios y no hay dirección	6 Integrantes de Comité C. Juan Carlos Tomas García	2 Docentes y 1 Director	Construcción de 1 dirección, 1 bodega para el comité, 1 casa albergue para los maestros, desayunos escolares, implementar el programa aula abierta y cercado perimetral.	Existe una calle que divide a las agencias de san Juan y Santiago Jicayan del lado de Santiago hay una cantina y de lado de san Juan esta la institución y eso altera el desorden y traumatismo de los niños

H. AYUNTAMIENTO CONSTITUCIONAL DE SAN PEDRO JICAYAN

	Escuela Primaria Bilingüe MOCTEZUMA ZOCOYOTZIN 20DPB2171Q	Profr. Tobías García Quiroz	181 Alumnos 93 Hombres 88 Mujeres	6 Aulas didácticas, 1 dirección y 1 cancha de basquetbol	10 Integrantes de Comité C. Domiciano Hernández Celio	9 Docentes, 1 director técnico, 1 maestro de educación física	Construcción de 3 aulas, 1 plaza cívica, 1 cancha de futbol, adquisición de 1 pórtico de acceso, rehabilitación de los sanitarios, restructuración de las escalinatas de acceso al instituto, 1 muro de contención, cercado perimetral, equipo electrónico, computadora e impresora	Se requiere recurso económico para cubrir el pago de la energía eléctrica; Adquisición de muebles y techado de la cancha, existen 3 aulas que faltan por equipar, introducción del agua
	Escuela Primaria Bilingüe CUAUHTEMOC 20DPB0360V	Profr. Benito Isidro Sánchez Santiago	212 total 110 Hombres 102 Mujeres	15 Aulas didácticas, 1 dirección, 1 cancha escolar, 1 plaza cívica	10 Integrantes de Comité C. Artemio Dionisio Mateos	11 Docentes, 1 director, 1 personal de apoyo y 1 maestra de educación física	Embardado perimetral de 600 a 700m , restaurante de la institución, rehabilitación de las aulas (las aulas se encuentran en mal estado ventanas y puertas), Adquisición de juegos recreativos, rehabilitación de los sanitarios, concluir la plaza cívica (techado y monumento)	Las aulas del instituto fueron construidas por CAPCE, Falta material eléctrico, material de higiene, muebles, computadoras, proyectores; es importante mencionar que la institución se ha fortalecido cada día gracias a la participación de los padres de familia
	Secundaria General EMILIANO ZAPATA 20DES0185Z	Profr. Teódulo Rómulo García Morales	219 Total 98 Hombres 121 Mujeres	6 Aulas didácticas, 1 aula de medios, 1 dirección multifuncional	10 Integrantes de Comité C. Francisco Dionisio Mateo	9 Docentes, 1 director, 1 subdirector, 2 secretarías, 1 contralor, 1 prefecta, 2 aux. de intendencia y 1 responsable del aula de medios	Construcción de 3 aulas didácticas, plaza cívica, sanitarios, 1 laboratorio, 1 taller de electrónica, cercado perimetral, muro de retención, construcción de la cancha de basquetbol y 1 bodega de almacenamiento.	Para la construcción de todas las aulas el IEIPO no ha tenido participación ya que estas se han construido con la participación de las autoridades municipales, la agencia y los padres de familia; También se han realizado tequios por parte de los mismos alumnos del plantel y padres de familia
	Instituto de Bachillerato de Estudios del Estado de Oaxaca IEBO N° 84 20ETH0084N	Profr. Victorio Marín Alavés	50 Total 30 Hombres 20 Mujeres	3 Aulas y 1 Dirección	Patronato de padres de familia 6 Integrantes de comité C. Floriberto Castro López	2 Docentes, 1 director y 2 sanitarios	Construcción de 1 aula de medios, plaza cívica, techado, cercado perimetral, introducción de agua potable, muebles (sillas y mesas), equipo electrónico (computadoras, cañón) Equipar los sanitarios, material didáctico e introducción de la red de energía eléctrica	Los baños son fosas sépticas y el acceso de entrada se está deslavando por escurrimiento del agua de lluvia
AGENCIA MPAL. SANTIAGO JICAYAN	Escuela Preescolar LIBERTAD 20DCC0970R	Profr. Ramsés López García	55 Total 33 Niños 22 Niñas	3 Aulas, 1 dirección, 2 baños en mal estado, 1 plaza cívica y 1 bodega	10 Integrantes de Comité C. Evelio Celio López	2 Docentes y 1 Director/grupo	Bardeado perimetral, rehabilitación de baños, introducción de agua potable, adquisición de 1 lote de muebles que consta de 23 juegos, material de aseo, pintura, archiveros, escritorios, alumbrado institucional, áreas recreativas, equipo de computo y equipo electrónico	Las aulas que existen en la institución fueron construidas por CAPCE, La energía eléctrica es pagada por el IEIPO.
	Escuela Primaria Bilingüe BENITO JUAREZ 20DPB0361U	Profr. Maximiliano Marcial Hernández	203 Total 108 Hombres 95 Mujeres	13 Aulas didácticas, 1 dirección, 1 bodega, 2 baños tipo letrina	10 Integrantes de Comité C. Leopoldo Jiménez Matías	10 Docentes, 1 director, 1 personal de intendencia y 1 educación física	Rehabilitar y conectar la red de energía eléctrica, cercado perimetral, rehabilitación de las aulas, pintura, reparación de la cancha de basquetbol y equipo de computo	Se requiere de material didáctico, higiene, deportivo y la banda de guerra. Urge instalar la red de energía eléctrica

H. AYUNTAMIENTO CONSTITUCIONAL DE SAN PEDRO JICAYAN

	Escuela Secundaria Técnica N° 222 20DST0239F	Profra. Emiliana Acela Hernández Escuen	88 Total 44 Hombres 44 Mujeres	3 Aulas provisionales, 1 dirección, 1 sala de medios 2 baños provisionales	10 Integrantes de Comité C. Pedro Castro López	7 Docentes, 1 director, 1 secretaria y 1 prefecto	Construcción de 3 aulas, 1 laboratorio, baños, cafetería o cooperativa, plaza cívica, cancha de basquetbol y futbol.	La energía eléctrica es de baja potencia ya que no abastece la carga del equipo de computo. Existe un campo de futbol exclusivo del plantel pero este es utilizado por los jóvenes de la agencia y le ocasionan disturbios a la institución
	Extensión de la Escuela Preparatoria Federal por Cooperación de Pinotepa de Don Luis 20SBC20371	Coordinador Prof. Antonio Arturo Mejía Reyes	70 Total 26 Hombres 44 Mujeres	No existe ninguna	10 Integrantes de comité, C. José Rubén García Jiménez	10 Catedráticos	Construcción de 3 aulas didácticas, 1 dirección, 2 sanitarios, plaza cívica, 1 cancha deportiva y un centro de computo	Urge la construcción y adaptar la institución conforme las necesidades educativas que se plantean
AGENCIA DE POLICIA LA CHUPARROSA	Centro de Educación Inicial 20DIN0545W	Profra. Leonor Celio López; Interino: Yaneth Merino Hernández	18 Total 8 Niños 10 Niños	1 Aula provisional	8 Integrantes de Comité; C. Norma Alavés Merino	1 Encargado con grupo	Esta institución necesita todos los servicios: Construcción de 2 aulas 1 dirección, plaza cívica, cancha multifuncional, muebles, papelería, equipo deportivo, etc.	La aula provisional se encuentra en muy malas condiciones, en temporada de lluvias se filtra el agua por todos lados
	Escuela Preescolar VICENTE GUERRERO 20DCC0969B	Profra. Iris Sánchez Martínez	81 Total 40 Niños 41 Niñas	3 Aulas didácticas, 1 dirección, 2 baños	10 Integrantes de Comité C. Leonardo Vásquez García	2 Docentes, 1 director, 1 educación física	Embardado perimetral, rehabilitación de los baños, adquisición de muebles (juego de mesas y sillas), tinaco para agua, equipo electrónico (aparato de sonido), construcción de 2 aulas y juegos recreativos	Existe una maestra de educación física la cual asiste a la primaria y al kínder para cubrir sus horas de servicio
	Escuela Primaria Bilingüe VENUSTIANO CARRANZA 20DPB0582E	Prof. Hipólito Castro Quiroz	172 Total 81 Hombres 91 mujeres	9 Aulas didácticas y 1 dirección	10 Integrantes de comité C. Zacarías Vásquez Alavés	8 Docentes, 1 director y 1 educación física	Rehabilitación de 3 aulas, construcción de la plaza cívica, una cancha multifuncional, 1 aula de usos múltiples, construcción de un solo acceso a la institución y rehabilitación de baños	Existen 2 accesos a la institución y la gente lo utiliza como camino; Existe un comedor en la institución el cual inicio como albergue hace 3 años
	Escuela Secundaria Tecnica N° 212 20DST0229Z	Prof. Cesar C. Diaz Ramos	79 Total 32 Hombres 47 Mujeres	5 aulas didácticas, 1 dirección, 1 laboratorio, 2 baños, 1 aula de medios, 1 cooperativa, 1 plaza cívica, 1 cancha de basquetbol, 1 cancha de futbol, 1 biblioteca	10 Integrantes del comité C. Juan García Vásquez	8 Docentes, 1 director, 1 secretaria, 1 intendencia, 1 educación física	Reparación del campo de futbol, reparación de la red de energía eléctrica, construcción de 1 aula, computadoras, 4 anaqueles, 3 escritorios, 5 mesas para maestros, 5 archiveros, techado de la cancha de basquetbol y embandado perimetral	La institución se ve un poco rustica pero es una institución muy bien equipada
	Modulo La Chuparrosa de la Escuela Preparatoria LIBERTAD EMS-/37	Prof. Cesar C. Diaz Ramos	47 Total 20 hombres 27 Mujeres	No existe ninguna	7 Integrantes de comité C. Anastasio Vásquez López	6 Docentes y 1 Director	Se requiere de la construcción de toda la institución debidamente bien equipada y acondicionada	Aun no existe terreno, esta institución se encuentra en las instalaciones de la secundaria de manera provisional
AGENCIA DE POLICIA YUTANDAYOO	Centro de Educación Preescolar MI PATRIA 20DCC0971Q	Profra. Evelia Gonzales caballero	66 Total 33 Hombres 33 Mujeres	2 aulas didácticas, 1 provisional de teja y madera, 2 sanitarios	10 Integrantes de comité, C. Brígida Damián García	2 Docentes y 1 directora con grupo	Construcción de 2 aulas, 1 dirección, plaza cívica, cercado perimetral, 1 muro de retención, muebles: mesas y sillas; escritorios mesas para maestros, pizarrón, aparato de sonido, material didáctico y de oficina, juegos recreativos	Los baños fueron construidos por CONAFE, pero no hay agua, urgen las aulas y el cercado perimetral, pórtico

H. AYUNTAMIENTO CONSTITUCIONAL DE SAN PEDRO JICAYAN

	Escuela primaria Bilingüe LEYES DE REFORMA 20DPB0580G	Profr. Tomas García Mendoza	172 Total 77 Hombres 95 Mujeres	7 aulas didácticas, 1 dirección y 2 sanitarios	10 Integrantes de comité, C. Simón Santiago García	8 Docentes, 1 director técnico y 1 educación física	Construcción de 1 aula, cancha de basquetbol de usos múltiples, techado de la cancha, construcción de 1 muro de retención, cercado perimetral, rehabilitación de las aulas	Existe 1 aula provisional y es muy pequeña, los padres de familia y maestros están construyendo el muro de retención
	Escuela Telesecundaria José Vasconcelos 20DTV1075G	Profra. Delia Iveth Carmona Guzmán	80 alumnos en total	3 aulas, 2 baños, 1 Plaza cívica	10 Integrantes C. José Abel Antonio Santiago	3 Maestros 1 Directora	Mantenimiento de baños, construcción de aulas, construcción del cercado perimetral	El cercado perimetral y los baños están en muy buenas condiciones
	Bachillerato Comunitario MARCELINO CHAMPAÑAG; Modulo de Santa María Huatulco	Profra Blanca Fabián	65 alumnos en general	4 aulas didácticas, 2 baños provisionales	6 Integrantes del comité C. Gilberto Santiago Martínez	6 Docentes, entre profesionistas y catedráticos	Construcción de aulas, baños, cercado perimetral, introducción de la energía eléctrica, agua potable y plaza cívica, construcción de una cancha de basquetbol	Los sanitarios se encuentran en muy malas condiciones, necesitan mantenimiento y construcción de otros nuevos
AGENCIA DE POLICIA AGUA DULCE	Educación Inicial Indígena 20DIN0544X	Profra. Margarita Merino Tapia	18 Total 18 Niños 8 Niñas	1 aula prestada por la primaria	8 Integrantes de comité C. Petra Damián García	1 Directora/G rupo	Terreno, construcción de 2 aulas, cercado perimetral, plaza cívica, introducción del agua y la luz y equipar la institución conforme al sistema educativo	El Instituto está ubicado en instalaciones de la primaria como una aula provisional
	Centro de Educación Preescolar AMADO NERVO 20DCC1777T	Profra. María Pérez Roque.	36 Total 19 Hombres 17 Mujeres	2 aulas, plaza cívica 1 baño en forma de letrina	10 Integrantes de comité C. Cecilia Matías Merino	1 Docente y 1 Director	Construcción de 1 dirección, 2 sanitarios, reparación del techado de las aulas y cercado perimetral	Instalar un portón a la institución y solicitar juegos recreativos
	Escuela Primaria IGNACIO ZARAGOZA 20DPB0358G	Profr. Neftalí Guzmán Reyes	91 Total 45 Hombres 46 Mujeres	5 aulas, 1 bodega, 1 cancha de basquetbol, 2 baños	10 Integrantes de comité, C. Ángel Cruz Ramos	4 docentes, 1 director con grupo	Construcción de 1 dirección, mantenimiento del techado y rehabilitación de la aulas, plaza cívica, construcción de un estanque para agua, muebles (sillas, mesas, escritorios), cercado perimetral, pavimentar el acceso a la institución, 1 biblioteca y 1 aula de medios	Cuentan con una cancha multifuncional y 1 baño provisional, Existe un basurero mal ubicado y la basura la queman.
	Escuela Telesecundaria 20DTV1076E	Profra. Zulma Nuvia Montés Galindo	46 Total 25 Hombres 21 Mujeres	4 Aulas didácticas	10 Integrantes de comité, C. Atenedoro López Hernández	3 Docentes y 1 Administrador	Adquisición de muebles, equipo de computo, 1 dirección, sanitarios, plaza cívica, cercado perimetral, acceso principal, 1 biblioteca, mantenimiento de aulas	Urge el mantenimiento en las aulas de medios
	Bachillerato Comunitario MARCELINO CHAMPAÑAG; Modulo de Santa María Huatulco 20DBH0058F	Lic. Pablo López Ortiz	34 Total 19 Hombres 15 Mujeres	1 aula didáctica y 2 provisionales	5 Integrantes de Comité C. Leodegario Vásquez Hernández.	5 Docentes y 1 director con grupo	Construcción de 2 aulas didácticas, 1 sala de computo, 1 dirección, muebles (mesas, sillas, escritorios, pizarrón), retajar los muros de tierra, 2 Baños, plaza cívica, cercado perimetral, introducción del agua.	La institución es comunitaria y está respaldada por la misma comunidad y los padres de familia, los alumnos siembran hortalizas y las venden es una forma de ingresos para la institución.
AGENCIA DE POLICIA SAN JOSE YUTATUYAA	Escuela Preescolar NETZAHUALCOYOLT 20DCC1577V	Profra. Elide García Santiago	43 Total 22 Niños 21 Niñas	2 Aulas, 1 bodega, 2 baños y 1 plaza cívica	10 Integrantes de comité C. Pedro Martínez Paz	1 Docente y 1 directora con grupo	1 lote de muebles (sillas y mesas, 1 aparato de sonido, 1 maquina de carro grande, techado de la plaza cívica, bardeado perimetral, 1 computadora, 1 dirección y juegos recreativos	Esta es una zona 100% indígena, los muebles (sillas y mesas) son prestados a la institución por parte de la primaria, Los sanitarios fueron contruidos por CAPCE.
	Escuela Primaria Bilingüe EMILIANO ZAPATA 20DPB1527S	Profra. Juana Minerva Marcelo Vásquez	123 Total 65 Hombres 58 Mujeres	6 en condiciones regulares.	10 Integrantes de comité, C. Federico Merino López	6 Docentes y 1 directora sin grupo	Construcción de la plaza cívica, un salón de usos múltiples, 1 dirección, rehabilitación de las aulas didácticas, cercado perimetral y la construcción de una bodega	Falta integrar el plano del terreno de la institución, están en proceso de la construcción de una bodega existe material y una parte económica para iniciar falta darle acompañamiento y mano de obra.

H. AYUNTAMIENTO CONSTITUCIONAL DE SAN PEDRO JICAYAN

	Escuela Secundaria General (Ext.) FIDEL M. LOPEZ CANSECO 372-94 20DES0103Z	Profra. Agustina Martínez Cruz	59 Total 31 Hombres 28 Mujeres	2 aulas inconclusas	10 Integrantes de comité, C. Juan Martínez Paz	8 Docentes y 1 administrativo	Construcción de 2 aulas, servicio de sanitarios, plaza cívica, 1 aula de medios, 1 biblioteca, espacios deportivos, barda perimetral y el accesos perimetral	Urge la construcción de 2 aulas didácticas
AGENCIA DE POLICIA LA HIERBA SANTA	Centro de Educación Preescolar LIBERTAD 20DCC0545W	Profra. Elva López Damián	15 Total 6 Niños 9 Niñas	1 Provisional y se encuentra en obra negra	6 Integrantes de comité C. Joel Hernández Castro	1 Directora con grupo	No hay muebles (sillas y mesas), construcción de la plaza cívica, cercado perimetral, equipar la institución	La única aula que existe fue construida por los padres de familia y aun se encuentra en obra negra sin puertas ni ventanas
	Escuela Primaria Bilingüe BENITO JUAREZ 20DPB1141P	Profra. María Tapia Tapia	40 Total 22 Hombres 18 Mujeres	3 Aulas 1 en malas condiciones	6 Integrantes de comité C. Felipe Gómez Hernández	1 Docente y 1 directora con grupo	Construcción de una plaza cívica, 1 aula, mantenimiento de 2 baños, rehabilitación de 1 aula que esta inhabilitada, construcción de 2 muros de retención, albergue escolar, 40 juegos de muebles y pintura	Existen 3 aulas de las cuales funcionan 2 y 1 esta inhabilitada por presentar cuartiduras en el techo y corre el riesgo de derrumbarse
DELEGACION LOS MARCELO	Centro de Educación Preescolar 20DCC1815F	Profra. Antonia Florencia Celio Jiménez	16 Total 9 Hombres 7 Mujeres	2 Aulas didácticas	9 Integrantes de comité, C. Nayhelli Victoria Hernández	1 Docente, 1 director	Cercado de la institución y construcción de las aulas didácticas	Urge la construcción de las aulas didácticas y el cercado perimetral
	Escuela Primaria Bilingüe LAZARO CARDENAS 20DPB2281W	Profra. Lourdes Plaza Bautista	31 Total 16 Niños 15 Niñas	3 aulas provisionales	9 Integrantes de comité, C. Mariana López Marcelo	2 docentes	Construcción de 2 aulas didácticas, 1 dirección, 1 plaza cívica y cercado perimetral de la institución	Es urgente la construcción de lo que solicitan en las necesidades falta todo
DELEGACION SAN MARCOS, EL COYUL	Escuela Preescolar JUAN DE LA BARRERA 20DCC2190T	Profra. Hortencia Cajero Velasco	No hay niños	No hay, es puro terreno	6 Integrantes de comité, C. Francisco Martínez Santiago	1 Docente	Construcción de todas la institución con aulas, baños, plaza cívica, absolutamente falta todo en el plantel	Lo único que existe es el terreno, no hay nada de infraestructura educativa; La institución o está operando actualmente
	Escuela Primaria Bilingüe JUSTO SIERRA 20DPB2135L	Profr. Alfredo Castro Mateo	15 Total 6 Niños 9 Niñas	1 aula didáctica	6 Integrantes de comité, C. Alberto Damián Vásquez	1 Maestro y 1 director	Construcción de un mero de retención, plaza cívica, cercado perimetral, cancha multiusos, 2 aulas y baños.	El terreno de la institución se esta erosionando por las lluvias urgen los muros de retención
DELEGACION EL LIMON REAL	Centro de Educación Preescolar ESTEFANIA CASTAÑEDA 20DCC2376E	Profra. Egna Aguilar Garcia	12 Total 6 Hombres 6 Mujeres	1 Aula provisional	4 Integrantes de comité, C. Florencia Hernández Mateo	1 Directora con grupo	Construcción de 1 aula y falta equipar absolutamente toda la institución, baños, plaza cívica, muebles, etc.	Existe una aula pero es provisional, se requiere de todos los servicios e infraestructura educativa
	Escuela Primaria Bilingüe LAZARO CARDENAS 20DPB2282V	Profr. Arnulfo Salinas Mejía	19 Total 9 Hombres 10 Mujeres	2 Aulas provisionales (madera y cartón)	10 Integrantes de comité, C. Zenon Merino	1 Director y 1 director con grupo	Construcción de 2 aulas, 1 dirección, 2 baños, plaza cívica, cercado perimetral, material y equipo de oficina, muebles (sillas, butacas, escritorios)	La institución se encuentra en una área de la agencia, el terreno es prestado, muebles en malas condiciones

Cuadro 14) Instituciones Educativas Presentes en el Municipio



Figuras 26 y 27) Condiciones educativas en las que se encuentra San Pedro Jicayán

6.3 Arte, Cultura y Deporte.

Funciones y objetivos generales de dirección de deportes Objetivos

Procurar incrementar la calidad de vida de la Comunidad a través de la práctica del deporte. Establecer el deporte y la actividad física como punto fundamental en la educación integral de los Jicayanences, Planificar, coordinar, dirigir, evaluar, analizar y recomendar todas las políticas que en materia deportiva, lleven al bienestar de la población.

- Promover el deporte y la actividad física dentro del municipio, a través de los créditos académicos en deporte, así como la coordinación, supervisión y dictados de cursos de extensión y mejoramiento profesional del área.
- Administrar y controlar el cuidado de las instalaciones deportivas del municipio.
- Supervisar, evaluar y controlar las actividades de las Unidades Organizativas adscritas.
- Formular Planes Operativos en la Dirección de Deporte.
- Planificar, ejecutar, evaluar y controlar el presupuesto anual de la Dirección de Deporte y de las Unidades adscritas.
- Evaluar dinámicamente y optimizar el recurso económico.
- Realizar actividades deportivas donde se vean involucrados niños y jóvenes principalmente para evitar adicciones.
- Brindar apoyo en torneos que se realicen en el municipio.
- Promover y estimular la práctica de los deportes dentro del Municipio para procurar el desarrollo físico y mental de sus Habitantes.
- Proponer, la construcción de unidades o centros deportivos en el Municipio.
- Establecer relaciones de carácter deportivo con las diferentes Autoridades en la materia, de instituciones y Equipos deportivos en la diferente área.
- Promover eventos deportivos, otorgando estímulos en favor de los triunfadores.
- Promover todas aquellas actividades que tiendan al fomento y Desarrollo del deporte para todos los habitantes del municipio.

Registro de instalaciones deportivas en San Pedro Jicayan Jam., Oax. y sus Agencias:

San Pedro Jicayán

2 Canchas de básquetbol.

San Juan Jicayan

1 Cancha de básquetbol.

Santiago Jicayan

1 Cancha de básquetbol.

La Hierbasanta

1 Cancha de básquetbol.

Aguadulce

1 Cancha de básquetbol.

Limón Real

1 Cancha de básquetbol.

Yutandayo

1 Cancha de básquetbol.

Yutatuyaa

1 Cancha de básquetbol.

La chuparrosa

1 cancha de basquetbol

Colonia de los Márceles

1 cancha de basquetbol

6.4 Lengua, Cultura e Identidad Indígena.

Nuestro municipio es uno de los 118 que pertenecen a una extensa región indígena denominada Mixteca. Si bien nuestro pueblo mixteco tiene presencia en toda la región, es necesario hacer notar que existen variantes de la lengua que en ocasiones nos impiden entendernos con claridad entre pueblos vecinos. En la región habitan también los pueblos Triqui, Tacuate y Amuzgo.

Una base importante de nuestra cultura es la lengua con la cual nos comunicamos en la comunidad. Además de la lengua, hay una serie de aspectos más donde nuestra cultura sale a relucir. En lo que toca a las tradiciones, parte importante de éstas están asociadas a festividades.

La fiesta más relevante en nuestro municipio es la de Semana Santa, en la que se presentan varias danzas originarias de nuestra tierra y asisten visitantes de todos los pueblos vecinos. En ocasión de la Semana Santa, los habitantes del municipio hacen diversas viandas y venden artesanías.

Además celebramos un carnaval en el mes de febrero, se ejecuta el baile de los tejorones de barrio y la danza denominada mascaritas, además de realizarse procesiones religiosas.

Otras celebraciones son:

1. Fiesta de Carnaval. De fecha variable. Se celebra con las danzas de Los Tejorones y Las Mascaritas.
2. Semana Santa. Con procesiones acompañadas de música de Cutu Ree.
3. Martomo Savi o Mayordomía de la Lluvia. Se celebra en Mayo y está relacionado con ritos de fertilidad y petición de buenas cosechas.

H. AYUNTAMIENTO CONSTITUCIONAL DE SAN PEDRO JICAYAN

4. Mayordomía de San Pedro Apóstol, que se celebra el 6 de Julio.
5. Fiesta de Todos Santos, el 30 de octubre y 1° de noviembre.
6. Mayordomía de la Virgen de Guadalupe, el 12 de diciembre.
7. Mayordomía del Nacimiento de Jesús, el 24 y 25 de diciembre.



Figura 28) Mayordomías de San Pedro Jicayán

6.4.1 Creencias y Tradiciones.

El municipio de San Pedro Jicayán es una comunidad muy unida y respetuosa en el sentido de sus tradiciones y creencias, las cuevas existen dentro y alrededor de su municipio, existen creencias que de alguna manera influyen en la vida cotidiana de los habitantes de igual manera las tradiciones se respetan y se llevan a cabo de la misma forma en la que sus antepasados las realizaban; Es curioso mencionar por ejemplo en fechas de 01 al 03 de noviembre se celebran las fiestas de los fieles difuntos, hechos que los habitantes realizan sus altares en el cual le depositan ofrendas como son; plátano, cerveza, cigarro, comida, atole, calabaza en miel y muchas otras cosas, posteriormente queman toros de fuegos artificiales (pirotecnia) y bailes o danzas típicas del municipio, estas como una tradición que en fechas mencionadas se deben de llevar a cabo. En el caso de las mayordomías los tatas mayores visitan a los familiares que asumieron las festividades para darles el agradecimiento y la bendición de fructificar y triplicar los gastos que de alguna manera realizan al celebrar por medio de mayordomías a los santos religiosos y católicos del municipio.



Figuras 29 y 30) Creencias y Tradiciones del Municipio de San Pedro Jicayán

6.4.2 Religión

La religión predominante en el municipio de San Pedro Jicayán es la mayor parte reconocida ante los feligreses como “Religión Católica”, religión que es respetada por todos los habitantes que de alguna manera demuestran fe ante el Santo Patrono conocido como San Pedro, existen días festivos en los que a cada santo que se encuentra dentro del templo católico le celebran, todo esto va relacionado con las mayordomías que cada habitante en ciertas fechas realizan con la única finalidad de dar festividad al santo que le corresponde. Es importante mencionar que el templo católico fue reconocido por parte de la CONACULTA como patrimonio del municipio, joya histórica desde el surgimiento y fundación de San Pedro Jicayán. Hoy en día el templo católico se encuentra en malas condiciones debido al tiempo transcurrido y al deterioro del mismo, por lo que requiere del mantenimiento y reconstrucción de algunas partes de este para su funcionamiento católico para los feligreses del municipio de San Pedro Jicayán



Figuras 31 y 32) Templo católico del Municipio 2011

6.5 Historia

San Pedro Jicayán se llama San Pedro, por el Santo Patrón. Jicayán significa: “lugar que produce jícaras”. Se compone de “xicalli” - **jícara** y “yan” - sufijo que se aplica al verbo y denota el lugar de acción.

Antes de la llegada de los españoles, San Pedro Jicayán se pobló con la llegada de personas originarias de la Mixteca Alta, pero fueron los mixtecos de la Costa quienes establecieron un cacicazgo regional en el territorio que hoy ocupamos.

El cacicazgo tenía su centro político en Tututepec, a quien Jicayán brindaba tributo. Durante la época prehispánica fue importante en Jicayán la producción del cacao. Ya en la época colonial, Jicayán quedó comprendido en la provincia denominada Mixteca y se instaló allí, como en muchas poblaciones de la costa, una República de Indios, encabezada por un gobernador indígena y varios oficiales.

Como dato histórico moderno, podemos mencionar que durante la Revolución Mexicana, la población de San Pedro Jicayán participó en los contingentes zapatistas que lucharon contra los ejércitos carrancistas.

6.6 San Pedro Jicayán Saludable. (Salud)

El municipio de San Pedro Jicayán cuenta con atención hospitalaria, distribuida en 1 clínica de la S.S.A., una clínica del I.M.S.S. y casas de salud. Las tres Casas de Salud de San Pedro Jicayán están solicitando la ampliación de la unidad médica. Además de las construcciones de fosas sépticas para los desechos clínicos (jeringas, gasas, frascos de ampolletas), con la finalidad de no contaminar el medio ambiente, por otra parte les hacen falta más medicamentos y personal capacitado, para poder así proporcionar a la población un mejor servicio médico y de salud.

LOCALIDAD	CLINICA	CONDICIONES
CABECERA MPAL	CLINICA IMSS	REGULARES CONDICIONES, FALTA MEDICAMENTO, NECESITA AMPLIAR LA COBERTURA DE ATENCION A LOS HABITANTES (CONSTRUCCION DE UN HOSPITAL)
SANTIAGO JICAYAN	NO TIENE CASA DE SALUD	NO HAY CASA DE SALUD, FALTA UNA CLINICA, EQUIPADADA COMPLETAMENTE INCLUYENDO EL PERSONAL MEDICO.
SA JUAN JICAYAN	CLINICA IMSS	BUENAS CONDICIONES
SAN JOSE YUTATUYAA	CASA DE SALUD	EN MALAS CONDICIONES, NECESITA REPARACION
YUTANDAYOO	CLINICA IMSS	REGULARES CONDICIONES, FALTA MEDICAMENTO
LA HIERBA SANTA	CASA DE SALUD IMSS	REGULARES CONDICIONES, LE FALTA MEDICAMENTOS
LA CHUPARROSA	SECRETARIA SSO	REGULARES CONDICIONES, NO HAY SERVICIO POR FALTA DE DOCTOR
LIMON REAL	SECRETARIA SSO	REGULARES CONDICIONES, NO LE DAN EL SERVICIO PARA EL QUE ESTA DESTINADO
SAN MARCOS EL COYUL	CASA DE SALUD	REGULARES CONDICIONES, ES UN MODULO DE ATENCION, FALTAN MEDICAMENTOS
AGUA DULCE	CASA DE SALUD IMSS	MALAS CONDICIONES, NO HAY MEDICAMENTO NI MEDICO DE BASE
LOS MARCELO	NO TIENE CASA DE SALUD	FALTA ESTABLECER UNA CASA DE SALUD IMSS

Cuadro 15) Condiciones de Salud de san Pedro Jicayán



Mapa 5) Sector Salud de San Pedro Jicayán

Clínica IMSS Cabecera Municipal

Carece de personal (doctores y enfermeras), no hay equipo médico adecuado, no hay ambulancia, el horario de atención no es adecuado y faltan medicamentos.

Agencia de San Juan Jicayán; Cuentan con una clínica IMSS, carece de médicos, enfermeras y medicamentos, se requiere equipo médico especializado, ambulancia y otros equipos debido a que esta clínica presta el servicio a las agencias de **Santiago Jicayán, la Hierba santa y Agua Dulce**. Para esta clínica se requiere de una ampliación, personal médico, ampliación de horario de servicio, medicamentos y reparación para mantenerla en buen estado. Es importante mencionar que la agencia de **Santiago Jicayán** no cuenta con clínica IMSS, ni con casa de salud. Como ya se menciona anteriormente la agencia de la **Hierba Santa** sus instalaciones de salud se encuentran en muy malas condiciones, debido a que la infraestructura de la clínica es de adobe y techo de lamina, no hay medicamentos, ni equipo médico y la atención es de muy mala calidad.

La Chuparrosa Jicayán; Cuenta con una casa de salud de la Secretaria SSO, esta no cuenta con servicio, carece de personal médico, medicamentos, equipo médico.

La agencia de Agua Dulce y Limón Real; cuenta con una casa de salud la cual se encuentra en mal estado, no cuenta con medico ni medicamento, el servicio es deficiente y de muy mala calidad.

La agencia de, Los Marcelo al igual que las localidades **de Rio Yutandu'a y Pozo Yutatuma y colonia Nueva Jicayán** no cuentan con el servicio de salud, por lo que es importante establecer casas de salud en estos lugares.

La Agencias de San Marcos el Coyul cuentan con casa de salud en regulares condiciones, la deficiencia que se presenta para las dos casas es que hace falta medicamento, equipo médico especializado, mayor personal médico y una mejor cobertura a los derechohabientes.

Yutandayoo Cuentan con una clínica de la secretaria de salud, se requiere de medicamento, equipo médico, y mejor cobertura a los derechohabientes

La agencia de San José Yutatuyaa requiere de mayor y mejor medicamento, equipo médico especializado, cobertura de atención y personal medico



Figuras 33 y 34) Casa de Salud de San Marcos el Coyul y Yutandayoo, San Pedro Jicayán
PLAN MUNICIPAL DE DESARROLLO 2011-2013

6.7 Organizaciones Sociales, Productivas, Civiles y Educativas

Las personas que habitan en este municipio son los principales actores, sin embargo se pueden encontrar actores más definidos que toman decisiones importantes para la vida del municipio, en este caso encontramos a las organizaciones ejidales, organizaciones de las ganaderas locales, grupos prioritarios como las mujeres, discapacitados y adultos mayores, cabildos, agentes de policía y municipales, presidente del municipio y el Consejo Municipal de Desarrollo Rural Sustentable de San Pedro Jicayan.

El consejo municipal de desarrollo rural sustentable una de sus funciones es trabajar de manera coordinada y participativa con la presidencia municipal, ya que en ella se estipulan la priorización de los proyectos productivos, dentro del programa de Adquisición de Activos Productivos por parte de la Secretaria de Agricultura, Ganadería, Desarrollo Rural, Pesca y Alimentación (SAGARPA). Los proyectos productivos se priorizan a principios de cada año, en la que se dan a conocer el tipo de proyecto y comunidad a beneficiar.

➤ Comités

Actualmente el municipio implemento comisiones en los diferentes sectores; salud, de barrios, progreso, educación, fiestas patronales, obras entre otras, esto es, con la finalidad de ser el enlace de las diferentes necesidades que existen o van surgiendo en el municipio y poderle dar la solución de la mejor manera en tiempo y forma. Existen 7 representantes de barrios quien son los enlaces entre los barrios con el ayuntamiento y viceversa

➤ Asociaciones Ganaderas

Existen en nuestro municipio pocas experiencias de organización legal de productores, mediante la conformación de figuras jurídicas, la más importante actualmente es la presencia de la Asociación Ganadera Local. El Presidente es el C. Margarito Apolonio Mejía Paz.

La estructura de la asociación ganadera existen el detalle se presenta en la funcionalidad de la misma.

➤ Grupos Informales

Han existido mayores experiencias como grupo de trabajo, entre las más significativas hacemos mención de grupos de panaderas, artesanas y ganaderos. El grupo de artesanas ha recibido apoyos para capital de trabajo por parte del Fondo Regional "DEMIMA", utilizado para la adquisición de materia prima.

➤ **Organizaciones Antorcha Campesina.**

En el municipio de San Pedro Jicayán como en varios municipios de la costa oaxaqueña, existen diferentes tipos de organizaciones, cabe mencionar el caso de “Movimiento Antorchista Nacional” o Unión Fraternalidad y Lucha, como mejor se le conoce *La organización de los pobres de México*, representados por su presidenta la C. Rosalía Vásquez Mateo y de sus demás integrantes que la conforman, Secretario, Tesorero y Vocales.

Este tipo de organizaciones están dedicados a la lucha por la gestión por el bien de los pobres de México tal como su nombre lo dice, dedicados de ,manera pasiva a solicitar infraestructuras, equipo, medicamentos y una serie de gestiones ya sea a nivel municipal, estatal o nacional.

➤ **Asociación Civil denominada: Fundación Soo Ndu’u Jicayán**

Asociación Civil a cargo del su presidente, secretario, tesorero, presidente de mesa y consejo de vigilancia de la organización el C. Andrés Gonzales López, José Luis Vásquez Merino, Salvador Gómez Nicolás, Josefa Leonarda Gonzales Ventura, Ezequiel Antonio Vásquez, Everardo Amor García Mejía, Leonor Mejía Martínez y otro 14 integrantes mas

➤ **Fondo Regional UORI “Unión de Organizaciones Regionales Indígenas”:**

Esta organización tiene la finalidad de apoyar con créditos a toda la gente indígena de la costa oaxaqueña, por lo contrario a esto, existe evidencia por parte de los mismos pobladores del municipio que viene gente desde Amusgos, Zacatepec y Putla Villa de Guerrero a solicitar algún tipo de crédito. La estructura financiera de esta organización está muy bien soportada, el personal que labora en la organización está compuesta por puras mujeres indígenas de diferentes municipios de la región.



Fig. 35) Organizaciones presentes en el Municipio San Pedro Jicayán

6.8 Servicios Básicos

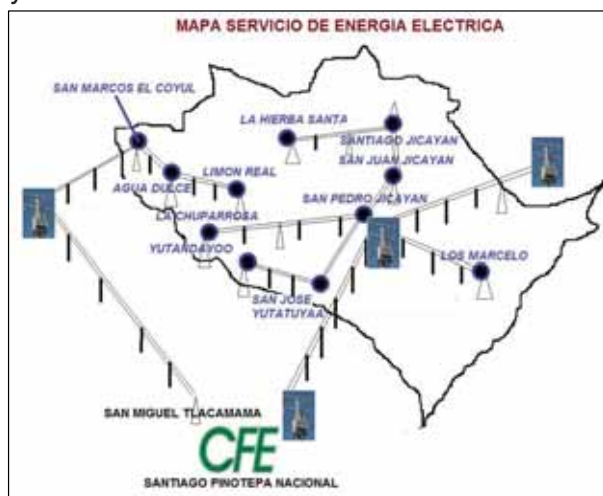
6.8.1 Electrificación

De acuerdo con información proporcionada por el INEGI, en las viviendas el 80% de los habitantes cuentan con el servicio de energía eléctrica. Beneficiándose ya una gran mayoría de los habitantes, pero es importante mencionar que aun existe un 20% de cobertura con este servicio, lo cual se pretende poner en marcha para este trienio una ampliación para cobertura a los habitantes de la diferentes agencias, localidades e incluyendo la cabecera municipal



Gráfica 16, Figura 36) Viviendas con Electricidad, INEGI 2010

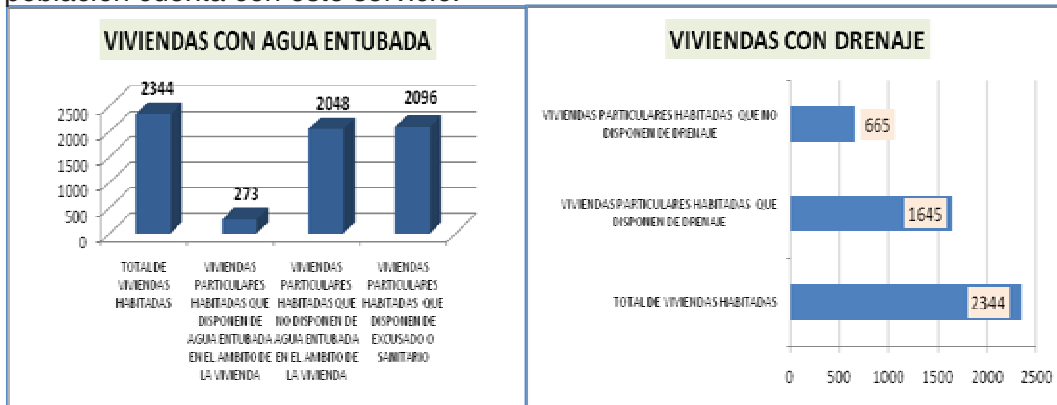
Partiendo desde la cabecera municipal y en algunas de las agencias falta por ampliar el servicio de energía eléctrica, por mencionar para el caso de las agencias de Yutandayoo, La Chuparrosa, Agua Dulce, Limón Real, La hierba Santa, Santiago Jicayán y otras pequeñas localidades que comprenden el territorio de San Pedro Jicayán.



Mapa 6) Cobertura del servicio de Energía Eléctrica en San Pedro Jicayán

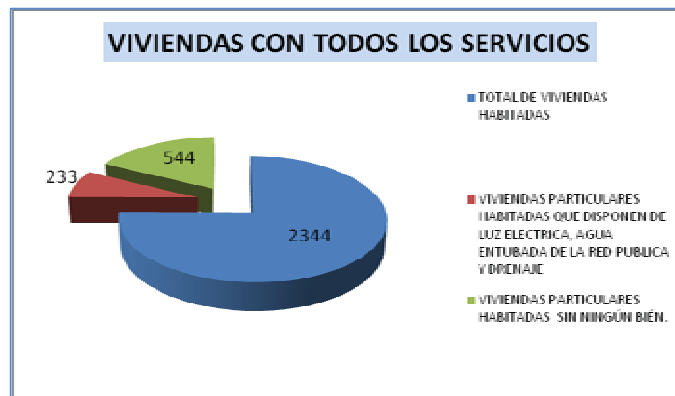
6.8.2 Agua Entubada y Drenaje

Se puede observar claramente que las condiciones de las viviendas en cuanto al servicio de agua entubada no está completamente al 100 % ya que existen viviendas que todavía que no cuentan con este servicio de las 2344 viviendas del Municipio un valor de 273 según los datos del INEGI en el 2010 carecen de este servicio. Al igual que el servicio de drenaje prácticamente nada mas el 60 % de la población cuenta con este servicio.



Grafica 17. Viviendas con Agua Entubada INEGI 2010

Grafica 18. Viviendas que Disponen de Drenaje INEGI 2010

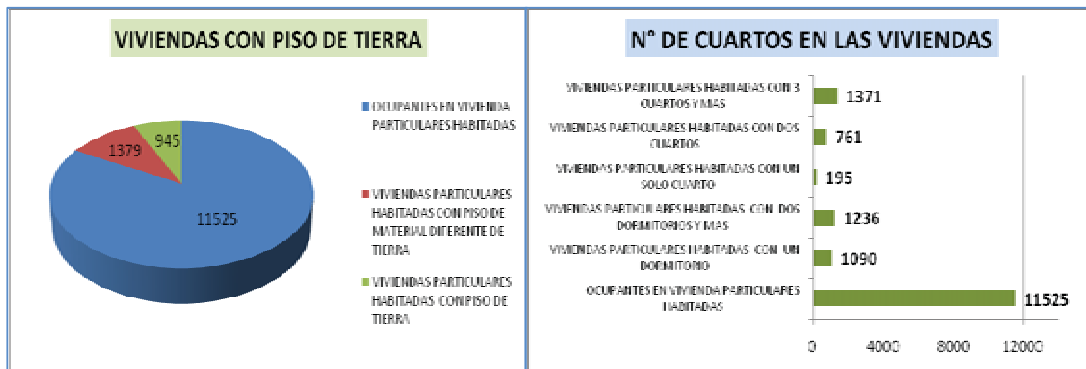


Grafica 19) Viviendas con Todos los Servicios

Dentro del Diagnostico también se pudo detectar que existen viviendas que cuentan con todos los servicios, tal es el caso que la información estadística que presenta el INEGI también muestra un porcentaje de viviendas que cuentan con la mayoría de los servicios básicos debido a que algún miembro de la familia se encuentran trabajando fuera del Municipio comúnmente en el país vecino del norte donde con las remesas que envían a nuestro país han ayudado a tener mejores condiciones de vida para sus familias y por consiguiente cuentan con mejores viviendas.

6.8.3 Vivienda

En el Municipio de San Pedro Jicayán normalmente existen viviendas que fueron construidas básicamente de material de la región como lo es adobe, lamina de cartón o teja, utilizando principalmente para la infraestructura maderos de la región, madera de arboles resistentes capaces de soportar la consecuencia de temblores que se provocan en la región costera.

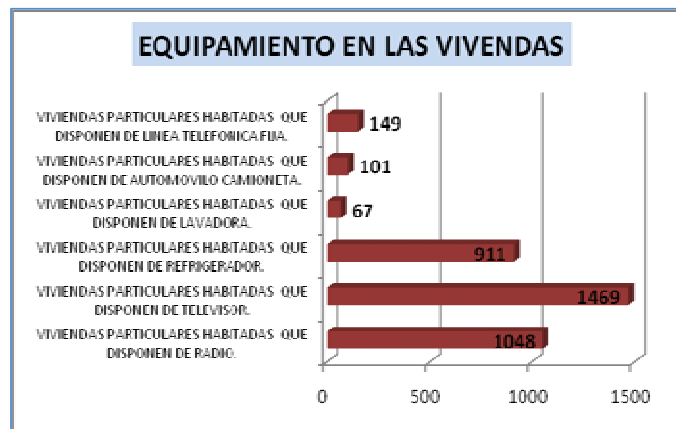


Grafica 20. Viviendas con Piso de Tierra INEGI 2010

Grafica 21. N° de Cuartos en las Viviendas, INEGI 2010

Dentro del municipio se puede apreciar claramente que la mayoría de las viviendas cuentan con dos dormitorios y mas los cuales están considerados como cocinas y baños, en segundo término con un valor bastante considerable son las viviendas con un solo dormitorio, estas están ubicadas en las zonas más alejadas de la cabecera Municipal.

Cabe mencionar que el concepto de casa, muchas veces, se remite solamente a dormitorios, debido a que se puede encontrar el comedor, sala, cocina y lavaderos en los corredores de las casas que dan a la calle.



Grafica 22. Equipamiento de las Viviendas, INEGI 2010

En la grafica 22 se muestran seis satisfactores muy comunes por localidad los cuales son: Televisión, Refrigerador, Lavadora, Línea Telefónica, Automóvil y Radio registrados por el INEGI en 2010; en donde se puede apreciar claramente que la mayor parte de las viviendas en cada localidad cuentan con televisor no así con computadora que prácticamente dentro de todo el territorio municipal son mínimas las viviendas con este articulo.

6.9 Atención a Grupos en Condición de Vulnerabilidad

Por medio del diagnostico se pudo observar que existen zonas de la población en estado crítico de pobreza si bien es cierto que no es pobreza extrema carecen de muchos beneficios que podrían mejorar su condición y calidad de vida, es importante tener en cuenta medidas que ayuden a este sector de la población donde existe un rezago muy evidente en cuestiones de vivienda y educación y que por falta de recursos económicos sus hijos no pueden continuar con sus estudios y tienen que trabajar para apoyar a sus familias es ahí donde se pierde el logro de personas mejor preparadas que ayuden a mitigar el rezago en todos los sectores de la población, la pobreza trae como consecuencia la desnutrición infantil dañando severamente la etapa de desarrollo de los niños evitando el desarrollo de sus capacidades a futuro, por todo esto y más es necesario emplear planes de contingencia que puedan mitigar este desolado factor con el objetivo de mejorar las condiciones de vida de los habitantes generando una sociedad más fuerte.

6.10 Apoyo a Migrantes.

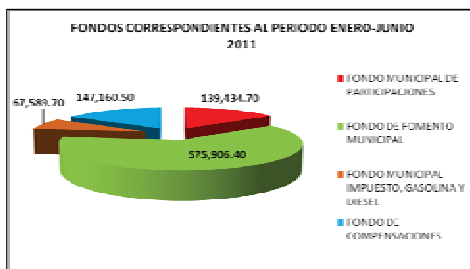
Debido a la falta de oportunidades de trabajo en el Municipio y al bajo nivel de estudios y preparación, el sector poblacional comprendido entre los 18 a 40 años se ve obligado a migrar hacia otros lugares buscando mejorar sus condiciones de vida; se dirigen a otras ciudades como Acapulco, Oaxaca, o México, sin embargo, es Estados Unidos el principal destino de este sector poblacional.

Pero el Factor migración sigue siendo un problema que afecta el desarrollo del municipio, debido a que la mayor parte de la población juvenil es la que tiende a salir a otros estados de la república mexicana o en su caso la mayoría emigra al país vecino del norte para buscar mejores oportunidades de trabajo ya que dentro de su municipio o región difícilmente las encuentran por consiguiente la mano de obra presente dentro del municipio es de pura gente mayor lo que ocasiona un rezago en los sectores productivos, se necesita establecer un programa que apoye a los migrantes que regresan y a la juventud que está presente en el territorio municipal a quedarse brindándoles mejores oportunidades de crecimiento y desarrollo de sus capacidades y a si se pueda explotar el potencial productivo del municipio.

VII.- GOBIERNO HONESTO Y DE RESULTADOS

7.1 Transparencia, Rendición de Cuentas y Combate a la Corrupción

En atención a la ley de transparencia y rendición de cuentas, el gobierno municipal realizara acciones de información y comunicación permanente a la ciudadanía, publicando todas las actividades de gestoría y del gasto público a fin de entregar cuentas claras y transparentes a la ciudadanía. Así mismo se pondrá puntual atención a que todas las actividades marchen de manera correcta evitando los tratos mal habidos que conllevan a un hábito desorganizado y poco transparente que recae en la corrupción donde se pierde la línea de trabajo con la cual se encamina el desarrollo de la comunidad.



Grafica 23) Fondos Municipales periodo Enero-Junio 2011

7.2 Fortalecimiento de las Finanzas y Eficiencia del Gasto Público

Administrar los recursos locales propiamente de la ciudadanía y los que vienen de la vía Federal es un trabajo arduo de suma importancia ya que la Administración Municipal tiene que hacer su control monetario de manera eficiente para poder fortalecer la confianza depositada en ellos las cuales ayuden a mejorar las condiciones e impulsen el crecimiento del Municipio, lograr la eficiencia en este aspecto es una tarea ardua se necesitan valores, respeto e integridad valores que se pierden llegando al poder lo cual se ha visto desde muchos años atrás, adquirir compromisos interinstitucionales es una buena opción para fortalecer las finanzas del Municipio al tener mayores recursos para emplearlos en las obras de las agencias más afectadas de la población, teniendo una visión de un gobierno caracterizado por un mayor grado de cooperación e interacción con la ciudadanía mejorando las actividades de gestoría y del gasto publico.



Fig. 37) Fortalecimiento Institucional herramienta de éxito Intermunicipal

7.3 Gobierno Eficaz y Eficiente

El gobierno del municipio de San Pedro Jicayán le corresponde al Ayuntamiento, que como en otros 146 municipios de Oaxaca, es electo mediante el sistema de *partidos político*, mientras que en otros 424 es por el método de *usos y costumbres*; el ayuntamiento es electo mediante voto popular, universal, directo y secreto para un periodo de tres años que no pueden ser renovados para el periodo inmediato pero sí de forma no continúa, está integrado por el Presidente Municipal, un síndico, y el cabildo integrado por cinco regidores, todos entran a ejercer su cargo el día 1 de enero.

El Gobierno del Municipio de San Pedro Jicayán, Jamiltepec, Oaxaca, se deposita en un cuerpo colegiado que se denominará Honorable Ayuntamiento Constitucional, siendo la Autoridad Suprema del Municipio Electo por el voto popular y directo de los ciudadanos.

Integración del Ayuntamiento

El H. Ayuntamiento es el órgano de gobierno a cuya decisión se someten los asuntos de la Administración Pública Municipal, misma que está integrada por:

Un Presidente Municipal.

Un Síndico Municipal.

Regidor de Hacienda.

Regidor de Educación.

Regidor de Salud.

Regidor de Obras Públicas.

Regidor de Ecología.

Organización Administrativa

Para el ejercicio de sus atribuciones y responsabilidades ejecutivas, el H. Ayuntamiento se auxiliará de las siguientes dependencias de la administración pública municipal, mismas que estarán subordinadas al Presidente Municipal:

- I. Secretaría del Ayuntamiento;
- II. Tesorería Municipal;
- III. Alcalde Municipal.

Direcciones de:

- Obras Públicas.
- Seguridad Pública.
- De Transporte
- De Deporte y cultura.
- Gestor Social.

Comités de: 1.- Comité Municipal para del Sistema para el Desarrollo Integral de la Familia 2.- Comité Municipal de Protección Civil. 3.- Comité de Agua Potable.

Encargados de: 1.- Fomento Agropecuario 2.- De correos Municipal 3.- Biblioteca Municipal

7.4 Profesionalización y Desempeño de los Servidores Públicos

El municipio en su parte organizacional, no cuenta con los reglamentos que fundamenten sus actividades y funciones, actualmente se está llevando a cabo un archivo sobre actas, minutas generados, no se cuenta con manuales organizaciones, planes de trabajo, perfiles de puesto, políticas de servicio, sistemas de atención e información a ciudadanos, se carece de una imagen con las características históricas de la población que ofrezca símbolo de identidad (logo que puede ser extraído de las runas mixtecas propio del municipio)

7.5 Dignificación y nueva cultura de servicio público

Las Autoridades Municipales tienen competencia plena y exclusiva sobre el territorio y población del Municipio de San Pedro Jicayán, para decidir sobre su organización política, administrativa y sobre la prestación de servicios públicos de carácter municipal en base a su competencia. En el Municipio se necesita alentar una nueva forma de gobernar que este apegada a principios y valores éticos que permitan recuperar la confianza del ciudadano en sus autoridades Municipales, por ello las autoridades asistieron a reuniones de sensibilización de cómo actuar y desempeñarse como servidores públicos, como realizar las gestiones pertinentes en las dependencias correspondientes además de que estuvieron en temas como la campaña de transparencia y honestidad, el compromiso ético del ejecutivo y la necesidad de ser éticos.

7.6 Coordinación Institucional

Debe existir la coordinación institucional dentro de la administración pública del Municipio para que pueda existir sinergia y complementariedad entre las instituciones para articular, focalizar y optimizar las acciones de apoyo e inversión dentro del territorio Municipal, para ello se implementara una estrategia participativa buscando promover la participación de los diversos agentes con intereses en los sectores productivos incluyendo a las instituciones de gobierno y organizaciones locales y del sector privado en la formulación y ejecución de proyectos de inversión para beneficiar a los habitantes del Municipio.

VIII.- VISION Y MISION DEL MUNICIPIO

VISION

El Ayuntamiento de San Pedro Jicayan en 2014 lograra que sus habitantes cuenten con todos los servicios básicos y secundarios para poseer una vivienda digna; se genere una cultura de convivencia, explotación y cuidado del medio ambiente; para elevar la calidad de vida y alcanzar el bienestar de sus habitantes equiparable al nivel de vida Estatal y Nacional; a través del interés y trabajo conjunto de la población, el Consejo Municipal, las Autoridades locales, las Instituciones del Gobierno Federal y Estatal y el Honorable Ayuntamiento.

MISION

Como integrantes del Ayuntamiento y Consejo Municipal, gobernaremos y trabajaremos para realizar las acciones necesarias que nos permitan mejorar la calidad de vida, la igualdad de oportunidades y de género; conservando y mejorando al mismo tiempo nuestros recursos naturales y dejando de lado aspectos políticos, religiosos o sociales para beneficiar a todos los habitantes del Municipio de San Pedro Jicayan.

H. AYUNTAMIENTO CONSTITUCIONAL DE SAN PEDRO JICAYAN

IX.- IDENTIFICACION DE LOS PRINCIPALES PROBLEMAS DETECTADOS EN EL MUNICIPIO DE SAN PEDRO JICAYAN, JAMILTEPEC, OAXACA.

PROBLEMA	DESCRIPCION DEL PROBLEMA
COMUNICACIÓN	Dentro de este problema encontramos diversos factores tal es el caso de los caminos los cuales conducen a las personas de un lugar a otro y en muchos casos imposibilitan el acceso por la mala condición en que se encuentran más en tiempos de lluvia, así también las calles son inaccesibles cuando se presenta las lluvias, los puentes son un factor indispensable pero muchas veces no se cuenta con estos para facilitar los accesos en el caso de los arroyos o ríos, los caminos cosecheros y las brechas forman parte de este problema ya que por falta de estos se dificulta la comercialización de los productos producidos en las parcelas de los productores y encareciendo los costos de producción.
DEFICIENCIA EN LOS SERVICIOS BASICOS DEL MUNICIPIO	En este problema detectamos cuatro factores principales de los servicios que están deficientes en el municipio y son: Vivienda de un total de 11,555 habitantes contamos con 2344 viviendas de las cuales consideramos el 80% en malas condiciones, por mencionar el piso es de tierra y por lo regular todas con un solo dormitorio para toda la familia, en el segundo factor tenemos la energía eléctrica, el 80% cuenta con luz de las cuales el 70% es monofásica lo cual hace insuficiente para realizar actividades comerciales, el tercer factor es el agua está por lo regular no es potable es solo entubada y clorada y no llega a todas las viviendas y en las que llega es muy poca y no es por la falta de agua sino la falta de infraestructura para su distribución, el último factor considerado es el drenaje el cual no existe en el municipio y hace más latente el problema de contaminación ya que todo los desechos son tirados a ríos, barrancas, calles, etc.
DEFICIENCIA EN EL ASPECTO EDUCATIVO	En este problema educativo es notorio las condiciones de la infraestructura y de las condiciones de las instalaciones ya que los alumnos se encuentran recibiendo clases en aulas no apropiadas con techos de lamina y en ocasiones de lamina de cartón y pared de madera, por lo que se considera que hace falta de remodelación y mantenimiento de la infraestructura y carencia de equipo de computo así como también no existe de infraestructura deportiva, centros de esparcimiento y entretenimiento juvenil..
DEFICIENCIA EN EL SECTOR SALUD	El municipio no cuenta con atención hospitalaria, distribuida en 1 clínica de la S.S.A., una clínica del I.M.S.S. y tres casas de salud, las cuales se encuentran mal equipadas y con personal insuficiente y muy poco capacitado más en las casa de salud. Así como también otro factor que afecta la salud de los habitantes de san Pedro Jicayan es el mal control para el desecho los residuos de la basura, este problema se encuentra localizado en la cabecera municipal y en cada una de sus agencias.
APOYO AL SECTOR RURAL DEL MUNICIPIO	Considerando que el 100% de la población se dedica a la actividad agrícola y de estos el 50% se dedican a la actividad ganadera consideramos que es de suma importancia la Infraestructura productiva y equipamiento; así como también la Asistencia Técnica y capacitación en los tres sectores económicos del Municipio.

H. AYUNTAMIENTO CONSTITUCIONAL DE SAN PEDRO JICAYAN

X.- Matriz de Priorización de Problemas.

Una vez realizado el levantamiento del diagnóstico municipal, los problemas detectados dentro del Municipio de San Pedro Jicayan siguen siendo de la misma índole de mayor magnitud y sin solución a los mismos.

Otro de los problemas que se agregan a esta lista es la contaminación, problema detectado en el municipio y a sus alrededores.

PROBLEMÁTICA MUNICIPAL	A) COMUNICACIÓN	B) DEFICIENCIA EN LOS SERVICIOS BÁSICOS DEL MUNICIPIO	C) DEFICIENCIA EN EL ASPECTO EDUCATIVO	D) DEFICIENCIA EN EL SECTOR SALUD	E) APOYO AL SECTOR RURAL DEL MUNICIPIO	FRECUENCIA	PRIORIZACION
A) COMUNICACION		0B 30A	5C 21A	26D 6A	17E 11A	3A	2
B) DEFICIENCIA EN LOS SERVICIOS BÁSICOS DEL MUNICIPIO			13B 16C	5B 25D	24E 1B	0B	5
C) DEFICIENCIA EN EL ASPECTO EDUCATIVO				20D 12C	3E 19C	2C	3
D) DEFICIENCIA EN EL SECTOR SALUD					27D 0E	4D	1
E) APOYO AL SECTOR RURAL DEL MUNICIPIO						2E	4

Matriz de Priorización de la Problemática Municipal. Municipio de San Pedro Jicayan 2011.

XI.- Árbol de Problemas de San Pedro Jicayan

Problema 1.

Deficiencia en el Sector Salud: El municipio cuenta con atención hospitalaria, distribuida en 1 clínica de la S.S.A., una clínica del I.M.S.S. y tres casas de salud, las cuales se encuentran mal equipadas y con personal insuficiente y muy poco capacitado, además del mal control para el desecho los residuos de la basura.

Ubicación del Problema. Se encuentra localizado en la cabecera municipal y en cada una de sus agencias.

CAUSA	PROBLEMA	EFECTO
Unidades Medicas mal equipadas y con mínimo personal capacitado para desempeñar las funciones requeridas	DEFICIENCIA EN EL SECTOR SALUD	Deficiente atención en cuestiones de salud, presencia común de enfermedades gastrointestinales y respiratorias, falta de medicamentos
No existe ningún basurero municipal o relleno sanitario		contaminan ríos, arroyos, praderas y afectan el medio ambiente
La falta de separación de la basura.		Los desechos inorgánicos dilatan más tiempo en su desintegración.
Falta de gestión por parte del Municipio para la incorporación de médicos y enfermeras para la atención oportuna de los habitantes del Municipio		Se siguen observando enfermedades que se pueden evitar antes de que se compliquen y requieran intervención hospitalaria.
Falta de campañas fitosanitarias donde se genere una cultura del cuidado del medio ambiente y de un entorno limpio libre de contaminación.		Enfermedades gastrointestinales e infecciones respiratorias.
Falta de equipo e infraestructura para dar manejo a los residuos sólidos y líquidos del municipio		
La gente no hace conciencia y tira la basura en la calle		En temporadas de lluvias la basura impide el escurrimiento del agua provocando inundaciones
Deficiente e insuficiente infraestructura de drenaje y saneamiento		Prevención de enfermedades, calles limpias.

H. AYUNTAMIENTO CONSTITUCIONAL DE SAN PEDRO JICAYAN

Problema 2.

Comunicación

Dentro de este problema encontramos diversos factores tal es el caso de los caminos los cuales conducen a las personas de un lugar a otro y en muchos casos imposibilitan el acceso por la mala condición en que se encuentran mas en tiempos de lluvia, así también las calles son inaccesibles cuando se presenta las lluvias, los puentes son un factor indispensable pero muchas veces no se cuenta con estos para facilitar los accesos en el caso de los arroyos o ríos, los caminos cosecheros y las brechas forman parte de este problema ya que por falta de estos se dificulta la comercialización de los productos producidos en las parcelas de los productores y encareciendo los costos de producción.

Ubicación de los Problemas.

El municipio cuenta con carretera pavimentada que comunica al sur con la ciudad de Santiago Pinotepa Nacional, y por el lado oriente con Pinotepa de Don Luis, camino de terracería que comunica con el lado noroeste con San Pedro Atoyac, Santiago Jicayán, y San Juan Jicayán, por el lado norte con la Hierba Santa, por el lado poniente con la Chuparrosa, San José Yutatuyaa, Yutandayoo, a la carretera Pérez Gazga y por el lado noroeste de la carretera Pérez Gazga a San Marcos el Coyul y Agua Dulce. Cuenta también con camionetas de pasaje y carga, taxis, casetas telefónicas, telefonía domiciliaria, oficina de correos y telégrafos.

CAUSA	PROBLEMA	EFEECTO
MAQUINARIA Y EQUIPO INSUFICIENTE Y EN MAL ESTADO	COMUNICACION	NO SE LE PUEDE DAR EL MANTENIMIENTO A LOS CAMINOS
NO EXISTE UN BUEN MANTENIMIENTO Y REHABILITACIÓN DE CAMINOS (RED MUNICIPAL)		CAMINOS EN MALAS CONDICIONES
		NO SE PUEDE MOBILIZAR LA GENTE RAPIDAMENTE
		REZAGO SOCIAL
		ACCIDENTES POR LAS CONDICIONES DE LA CARRETERA
		LOS PRODUCTORES NO PUEDEN SACAR SUS PRODUCTOS FACILMENTE AL MERCADO
LA MAYORIA DE LAS CALLES ESTAN SIN PAVIMENTACION		DIFICULTAN EL ACCESO EN TIEMPOS DE LLUVIA
NO SE CUENTA CON INFRAESTRUCTURA VIAL SUFICIENTE Y EN BUEN ESTADO	PUENTES Y BADOS IMPOSIBILITAN EL ACCESO	

H. AYUNTAMIENTO CONSTITUCIONAL DE SAN PEDRO JICAYAN

Problema 3.

Deficiencia en el aspecto Educativo: Es necesaria la remodelación y mantenimiento de la infraestructura de los 52 Centros de trabajo educativos que existen en el Municipio; además de la incorporación de infraestructura deportiva, centros de esparcimiento y entretenimiento juvenil.

Ubicación del Problema. Se presenta en los 52 planteles educativos que hay en el Municipio; respecto a la falta de infraestructura deportiva, centros de esparcimiento y entretenimiento juvenil se necesitan en todas las localidades y Cabecera Municipal.

CAUSA	PROBLEMA	EFECTO
Infraestructura de aulas educativas en mal estado con fisuras y materiales no aptos para el aprovechamiento escolar de los alumnos.	DEFICIENCIA EN EL ASPECTO EDUCATIVO	Filtraciones de agua en techos en época de lluvias , encharcamientos de aulas y entradas a las escuelas, instalaciones eléctricas sin funcionamiento, estructuras metálicas de la techumbre oxidadas, baños deteriorados y sin servicio de agua y luz, puertas y ventanas en malas condiciones.
Falta de inversión Municipal, Estatal y Federal		Infraestructura escolar deteriorada que no brinda y garantiza servicios adecuados. No se cuenta con equipo y materiales para elevar el nivel educativo
Nivel económico bajo por parte de los habitantes del Municipio, ocasiona la falta de material educativo que ayude a elevar el aspecto educativo		Los apoyos económicos de los Padres de familia son mínimos para la magnitud de las necesidades de mantenimiento y remodelación de la infraestructura y material didáctico escolar.
No existe un programa de mantenimiento preventivo de la infraestructura escolar en los tres niveles de gobierno		Obliga a que los Padres de familia tengan que dar apoyos económicos obligatorios y tequios, presentándose problemas de multas en los padres que no participan
Falta interés de las Autoridades en apoyar a la juventud con centros de esparcimiento		Los jóvenes al no encontrar opciones de apoyo por las autoridades y al no haber centros de entretenimiento pasan mucho tiempo de ocio, optando por acudir a las cantinas, consumir drogas, casarse muy jóvenes e irse a trabajar a los Estados Unidos para mejorar su calidad de vida.
Falta de programas Federales y Estatales que impulsen el deporte y la creatividad para jóvenes.		
Recursos Municipales mínimos que solamente alcanzan para infraestructura Básica Municipal		
Nula organización e iniciativa de los jóvenes para solicitar apoyos al Municipio y demás entidades de apoyo gubernamental		

H. AYUNTAMIENTO CONSTITUCIONAL DE SAN PEDRO JICAYAN

Problema 4

Apoyo al Sector Rural del Municipio: Falta de Infraestructura productiva y equipamiento; y falta de Asistencia Técnica y capacitación en el sector rural

Ubicación del Problema. La falta de infraestructura productiva, equipamiento y Asistencia Técnica en los tres sectores económicos, se presenta en todo el Municipio donde se desarrollan las actividades de los sectores primario, secundario y terciario.

CAUSA	PROBLEMA	EFFECTO
Falta de inversión Municipal para el sector agrícola del Municipio	APOYO AL SECTOR RURAL DEL MUNICIPIO	Los pocos recursos que destina el Ayuntamiento no satisfacen las necesidades del sector económico, provocando la migración, el atraso y rezago del sector, falta de empleos, el ocio de los habitantes entre otros
Nula capacitación y Asistencia Técnica hacia los productores del Municipio		Conlleva a que las personas tengan una visión muy corta y no exista un buen nivel de organización. Fomenta que las diversas actividades siempre se hagan de igual manera, representando un obstáculo al cambio y por ende no haya avances tecnológicos
Excesiva burocracia y falta de inversión de los Gobiernos Estatales y Federales		No hay desarrollo y crecimiento del sector económico Municipal, provocando el desempleo, migración, ocio, conflictos sociales, vandalismo, robos y asaltos
Escasa gestión Municipal ante las instancias Estatales y Federales		No llegan todos los programas de inversión al sector económico, obstaculizando el desarrollo del mismo y que la economía se estanque

Problema 5

Deficiencia en los Servicios Básicos del Municipio

En este problema detectamos cuatro factores principales de los servicios que están deficientes en el municipio y son: Viviendas de las cuales consideramos el 80% en malas condiciones, por mencionar el piso es de tierra y por lo regular todas con un solo dormitorio para toda la familia, en el segundo factor tenemos la energía eléctrica la cual el 70% es monofásica lo cual hace insuficiente para realizar actividades comerciales, el tercer factor es el agua está por lo regular no es potable es solo entubada y clorada y no llega a todas las viviendas y en las que llega es muy poca y no es por la falta de agua sino la falta de infraestructura para su distribución, el último factor considerado es el drenaje el cual no existe en el municipio y hace mas latente el problema de contaminación ya que todo los desechos son tirados a ríos, barrancas, calles, etc.

Ubicación del Problema. La cobertura de servicios públicos de acuerdo a apreciaciones del Ayuntamiento es de 80 % en agua potable, 90 % en alumbrado público, 2% en drenaje urbano.

CAUSA	PROBLEMA	EFECTO
DESPERDICIO DE AGUA PORQUE NO ESTA ENTUBADA Y PORQUE NO PAGAN EL SERVICIO.	DEFICIENCIA EN LOS SERVICIOS BASICOS DEL MUNICIPIO	VIVIENDAS SIN SERVICIO DE AGUA ENTUBADA
EL RECURSO NO ALCANZA PARA HACER AMPLIACIONES O CONSTRUCCIONES		SERVICIO DEFICIENTES E INSUFICIENTES
INFRAESTRUCTURA DE DISTRIBUCIÓN INSUFICIENTE (POCOS TANQUES DE DISTRIBUCIÓN Y TUBERÍA PEQUEÑA)		GASTO DE GASOLINA O ENERGÍA CON LA GENTE QUE UTILIZA BOMBAS PARA LLEVAR EL AGUA A SU CASA
NO EXISTEN PROGRAMAS DE VIVIENDA		VIVIENDAS EN CONDICIONES DESFAVORABLES PRINCIPALMENTE EN SUS AGENCIAS
INFRAESTRUCTURA DE ENERGIA ELECTRICA DEFICIENTE E INSUFICIENTE		CONDICIONES DE VIDA DESFAVORABLES
FALTA DE INFRAESTRUCTURA DE DRENAJE Y SANEAMIENTO		PREVENCION DE ENFERMEDADES, CALLES LIMPIAS.

H. AYUNTAMIENTO CONSTITUCIONAL DE SAN PEDRO JICAYAN

XII.- ARBOL DE SOLUCIONES ESTRATEGICAS

Árbol de Solución Estratégica Deficiencia en el Sector Salud

CONJUNTO DE SOLUCIONES	SOLUCION ESTRATEGICA	CONDICIONES POSITIVAS A FUTURO
AMPLIACION Y EQUIPAMIENTO DE LAS TRES CASAS DE SALUD.	MEJORAR Y AMPLIAR LA INFRAESTRUCTURA DE SALUD PARA BRINDAR UN SERVICIO DE CALIDAD A LOS HABITANTES Y MEJORAR EL MANEJO DE LOS RESIDUOS SÓLIDOS Y LIQUIDOS DEL MUNICIPIO	MAYOR PERSONAL CAPACITADO Y MEJORES ESPACIOS PARA BRINDAR ATENCION DE CALIDAD A LOS HABITANTES DEL MUNICIPIO.
IMPLEMENTACIÓN DE PROGRAMAS PARA LA PREVENCION DE ENFERMEDADES		GENERACION DE UNA CULTURA DE PREVENCION SIGUIENDO LAS INDICACIONES FITOSANITARIAS POR PARTE DE LA SSA.
CAPACITACIÓN USO Y MANEJO DE AGUAS RESIDUALES		MEJORAR LA SALUD DE LAS FAMILIAS DEL MUNICIPIO.
ELABORACION DE REGLAMENTO SERVICIO PUBLICO DE LIMPIA Y SANIDAD		NUEVOS INGRESOS POR EL MANEJO ADECUADO DE LA BASURA ORGANICA E INORGANICA
CAPACITACION PARA EL MANEJO DE RESIDUOS DE AGROQUIMICOS		REGLAMENTOS BIEN DISEÑADOS Y APLICADOS NUEVOS INGRESOS POR MULTAS Y SANCIONES
CONSTRUCCION DE LETRINAS		MAYOR ORGANIZACIÓN EN MATERIA DE SALUD
INTRODUCCION DEL DRENAJE		MEJOR CONDICION DE LOS SANITARIOS
CONSTRUCCION DE LA PLANTA TRATADORA DE AGUAS RESIDUALES.		PREVENCION DE ENFERMEDADES GASTROINTESTINALES E INFECCIONES RESPIRATORIAS.
ESTABLECIMIENTO Y UBICACIÓN DE UN BASURERO MUNICIPAL (RELLENO SANITARIO)		MEJORAR LAS CONDICIONES DE VIDA
		MEJORAR LAS CONDICIONES DE SANIDAD Y LIMPIEZA. MEJOR CONTROL DE LA BASURA

Árbol de Solución Estratégica. Comunicación

CONJUNTO DE SOLUCIONES	SOLUCION ESTRATEGICA	CONDICIONES POSITIVAS A FUTURO
MANTENIMIENTO Y REHABILITACION DE LOS CAMINOS E INFRAESTRUCTURA CARRETERA.	MEJORAR LAS CONDICIONES DE COMUNICACIÓN	CONTAR CON INFRAESTRUCTURA SUFICIENTE Y EN BUEN ESTADO
MEJORAR LAS CONDICIONES DE URBANIZACION (CALLES PAVIMENTADAS Y BANQUETAS)		SE PRETENDE DISMINUIR EL NUMERO DE ACCIDENTES CARRETEROS
CONTAR CON MEJORES CONDICIONES DE INFRAESTRUCTURA CARRETERA		COMUNIDADES MAS COMUNICADAS
CONTAR CON MEJORES CONDICIONES DE INFRAESTRUCTURA CARRETERA		MEJORAR LA CALIDAD DE VIDA
		CONTAR CON UNA MEJOR INFRAESTRUCTURA CARRETERA PARA PODER TRASLADAR LOS PRODUCTOS TANTO LOS QUE SE CONSUMEN COMO LOS QUE SE PRODUCEN EN EL MUNICIPIO
		CONTAR CON UNA MEJOR INFRAESTRUCTURA CARRETERA PARA PODER IMPORTAR Y EXPORTAR PRODUCTOS.

H. AYUNTAMIENTO CONSTITUCIONAL DE SAN PEDRO JICAYAN

Árbol de Solución Estratégica Deficiencia en el Aspecto Educativo

CONJUNTO DE SOLUCIONES	SOLUCIONES ESTRATÉGICAS	CONDICIONES POSITIVAS A FUTURO
Mejoramiento y rehabilitación de las aulas en mal estado ubicadas en los 52 centros educativos del Municipio.	REMODELAR LA INFRAESTRUCTURA EDUCATIVA Y EQUIPAR LOS CENTROS DE TRABAJO ESCOLARES. Y CONSTRUCCIÓN DE INFRAESTRUCTURA DEPORTIVA, CENTROS DE ESPARCIMIENTO, ASI COMO LA ADQUISICIÓN DE EQUIPO ENTRETENIMIENTO JUVENIL.	Centros educativos en buenas condiciones con espacios adecuados para el desempeño de los alumnos.
Adquisición de material didáctico y equipos de trabajo (centros de computo) y muebles para las aulas en las escuelas que lo necesiten.		Mejorar la calidad de aprendizaje por parte de los alumnos al contar con las herramientas necesarias que permitan el desarrollo de sus capacidades y puedan inculcarles la inquietud de seguir creciendo con visión de que aspiren a seguir estudiando para tener mejores oportunidades de vida en el futuro.
Establecer un programa de educación ambiental en todos los centros escolares del Municipio		Las nuevas generaciones de habitantes ya no contaminaran el manto freático, ríos, arroyos y mantendrán las calles limpias
Contar con el cercado perimetral completo dentro de los 52 centros educativos del Municipio.		Se tendrá mayor seguridad de los alumnos, un control de las personas que entran y salen de las escuelas
Construcción de sanitarios adecuados y con todos los servicios dentro de las instituciones educativas para que los alumnos puedan realizar sus necesidades sanitarias.		Mejorar la calidad de la estancia estudiantil evitando que los alumnos estén propensos a contraer enfermedades gastrointestinales y respiratorias por el mal estado de los baños.
Construcción de nuevos espacios deportivos dentro de las escuelas e implementar programas donde los alumnos puedan interactuar con alumnos de otros lugares.		Desenvolvimiento de los alumnos inculcándoles seguridad y metas a corto plazo para alimentar sus éxitos.
Construcción de nuevas aulas que cumplan con las condiciones adecuadas para la enseñanza en ellas.		Comunidades con el servicio completo de agua potable acabando con el acarreo, la utilización de agua sin cloración y la erradicación de enfermedades gastrointestinales

H. AYUNTAMIENTO CONSTITUCIONAL DE SAN PEDRO JICAYAN

Árbol de Solución Estratégica apoyo al sector rural del Municipio

CONJUNTO DE SOLUCIONES	SOLUCIONES ESTRATEGICAS	CONDICIONES POSITIVAS A FUTURO
Capacitar a las organizaciones presentes dentro del Municipio	INVERSIÓN INTEGRAL EN LOS TRES SECTORES ECONÓMICOS DE DESARROLLO DEL MUNICIPIO	Ampliara la visión de los integrantes de las organizaciones y surgirán nuevas inquietudes de trabajo, fomentando paulatinamente cambios positivos en la manera de trabajar apoyados con avances tecnológicos y de gestión
inversión Municipal en las áreas económicas más sentidas que han provocado el rezago del Municipio		Habrá fuentes de trabajo y de autoempleo, disminuyendo en algún grado los diversos problemas sociales (migración, desempleo, vandalismo, ocio y rezago del sector económico)
Oportunidad de las gestiones Municipales y firma de convenios de apoyo con las instancias Gubernamentales		Habrá certidumbre y serán oportunas las gestiones del Ayuntamiento, trasmitiendo esa misma certidumbre al desarrollo económico del sector
Incrementar el número de gestiones y seguimiento en las instancias Estatales y Federales aprovechando todos los programas del sector económico.		Se aterrizaran más programas y recursos que permitirán el desarrollo del sector económico reflejándose en el incremento de empleos y dinamismo económico

H. AYUNTAMIENTO CONSTITUCIONAL DE SAN PEDRO JICAYAN

Árbol de Solución Estratégica. Deficiencia en los servicios básicos del municipio

CONJUNTO DE SOLUCIONES	SOLUCION ESTRATEGICA	CONDICIONES POSITIVAS A FUTURO
INTRODUCCION DEL SISTEMA DE AGUA POTABLE	MEJORAR LOS SERVICIOS BASICOS DEL MUNICIPIO	VIVIENDAS CON SISTEMA DE AGUA POTABLE
CONSTRUCCION DE INFRAESTRUCTURA PARA LA CAPTACION DE AGUAS		VIVIENDAS CON AGUA SUFICIENTE Y MEJOR DISTRIBUCION
MEJORAMIENTO Y REHABILITACION DE LA RED DE DISTRIBUCION DE AGUA ENTUBADA		MEJOR CONDICION DE LOS SANITARIOS
CONSTRUCCION DE LETRINAS		PREVENCION DE ENFERMEDADES GASTROINTESTINALES E INFECCIONES RESPIRATORIAS.
INTRODUCCION DEL DRENAJE		MEJORAR LAS CONDICIONES DE VIDA
CONSTRUCCION DE LA PLANTA TRATADORA DE AGUAS RESIDUALES.		MEJORAR LAS CONDICIONES DE SANIDAD Y LIMPIEZA
INTRODUCCION Y AMPLIACION D ELA RED DE ENERGIA ELECTRICA		LOGARA UN DESARROLLO JUSTO Y SUSTENTABLE

XIII.- MATRIZ DE SOLUCIONES ESTRATEGICAS

Matriz de solución estratégica deficiencia en el sector salud.

Solución Estratégica	¿Resuelve o ataca varios problemas? ¿Cuáles?	¿Los recursos para hacerla están bajo nuestro control?	¿Estamos todos de acuerdo en realizarla? ¿Quiénes?	¿Cuánto tiempo tardaremos en lograrlo? ¿Cuántos años?	¿Qué riesgos o peligros corremos al hacerlo?	¿Qué riesgos o peligros corremos por no hacerlo?	¿Quiénes se van a beneficiar?
MEJORAR Y AMPLIAR LA INFRAESTRUCTURA DE SALUD PARA BRINDAR UN SERVICIO DE CALIDAD A LOS HABITANTES Y MEJORAR EL MANEJO DE LOS RESIDUOS SÓLIDOS Y LIQUIDOS DEL MUNICIPIO	Si	Los recursos económicos que le corresponde al Municipio si están bajo control; los demás recursos económicos se gestionaran. Los recursos humanos y /o grupos de trabajo involucrados en el proyecto están en la mejor disposición. Los recursos técnicos y profesionales para ejecutar el proyecto serán contratados, gestionados y pagados por el Municipio.	Sí, todos los integrantes del Cabildo Municipal y el Consejo Municipal y grupos de trabajo	3-6 años	Ninguno	Que el Municipio siga padeciendo de un mejor servicio y calidad de atención en salud y siga en aumento la contaminación por el mal manejo de la basura.	Los 11,555 habitantes que viven en el Municipio de San Pedro Jicayán.
	Ampliación y equipamiento de las tres casas de salud.						
	Implementación de programas para la prevención de enfermedades						
	Capacitación uso y manejo de aguas residuales						
	Elaboración de reglamento servicio público de limpia y sanidad						
	Capacitación para el manejo de residuos de agroquímicos						
	Construcción de letrinas						
	Introducción del drenaje						
	Construcción de la planta tratadora de aguas residuales.						
establecimiento y ubicación de un basurero municipal							

H. AYUNTAMIENTO CONSTITUCIONAL DE SAN PEDRO JICAYAN

	(relleno sanitario)						
--	---------------------	--	--	--	--	--	--

Matriz de solución estratégica en caminos (Comunicación)

Solución Estratégica	¿Resuelve o ataca varios problemas? ¿Cuáles?	¿Los recursos para hacerla están bajo nuestro control?	¿Estamos todos de acuerdo en realizarla? ¿Quiénes?	¿Cuánto tiempo tardaremos en lograrlo? ¿Cuántos años?	¿Qué riesgos o peligros corremos al hacerlo?	¿Qué riesgos o peligros corremos al por no hacerlo?	¿Quiénes se van a beneficiar?
Mantenimiento de calles y caminos cosecheros; Tramo de San Juan Jicayán a la Hierba Santa; Camino a las agencias de San Marcos el Coyul, Agua Dulce y Limón Real	Rastreo y mantenimiento del camino principal de terracería antes y después de la temporada de lluvias	Si es necesario la gestión y mezcla de recursos, apoyo por parte de CAO, SCT, CDI	Todos los habitantes del municipio	El trienio completo y darle seguimiento	Ninguno	rezago y marginación en las comunidades, falta de comunicación	Todos los habitantes del municipio
	Ampliación y modernización del camino principal de cada una de sus agencias						
	Pavimentación de calles de diferentes barrios y colonias						
	Contemplar dentro de la priorización de obras la pavimentación de calles para su construcción en diferentes etapas o por comunidad (Nivelación y construcción de vados)						
	Mayor constancia en las gestiones ante las instancias Estatales y Federales para avanzar en los servicios que requiere el Municipio						
	Programar en la priorización de obras el tiempo oportuno para el inicio de las obras secundarias						
Construcción de muros de retención en diferentes partes de los barrios de la cabecera municipal							

Matriz de solución estratégica en ámbito educativo del Municipio

Solución Estratégica	¿Resuelve o ataca varios problemas? ¿Cuáles?	¿Los recursos para hacerla están bajo nuestro control?	¿Estamos todos de acuerdo en realizarla? ¿Quiénes?	¿Cuánto tiempo tardaremos en lograrlo? ¿Cuántos años?	¿Qué riesgos o peligros corremos al hacerlo?	¿Qué riesgos o peligros corremos por no hacerlo?	¿Quiénes se van a beneficiar?
REMDELAR LA INFRAESTRUCTURA EDUCATIVA Y EQUIPAR LOS CENTROS DE TRABAJO ESCOLARES. Y CONSTRUCCIÓN DE INFRAESTRUCTURA DEPORTIVA, CENTROS DE ESPARCIMIENTO, ASI COMO LA ADQUISICIÓN DE	Si	Los recursos económicos que le corresponde al Municipio si están bajo control; los demás recursos económicos se gestionaran. Los recursos humanos y/o grupos de trabajo involucrados en el proyecto están en la mejor	Sí, todos los integrantes del Cabildo Municipal, el Consejo Municipal, los padres de familia y la comunidad en general	5-10 años	Ninguno	Que se deteriore totalmente la infraestructura escolar y sea altamente riesgosa para provocar accidentes en los estudiantes e incluso se caigan con temblores de pequeña escala; que el nivel educativo continúe bajo; que con la falta de opciones de entretenimiento existan innumerables jóvenes	4570 estudiantes de las 52 escuelas que hay en todo el Municipio.
	El mal estado de la infraestructura de los centros educativos así como la falta de equipamiento de las mismas						
	Rezago educativo del Municipio al no contar con						

H. AYUNTAMIENTO CONSTITUCIONAL DE SAN PEDRO JICAYAN

EQUIPO DE ENTRETENIMIENTO JUVENIL.	personas mejor preparadas que puedan enfrentar de manera positiva el futuro y contribuyan con el desarrollo del mismo.	disposición. Los recursos técnicos y profesionales para ejecutar el proyecto serán contratados, gestionados y pagados por el Municipio.				drogadictos y alcohólicos y que se dediquen a delinquir; que se vayan de sus lugares de origen; o que se casen a temprana edad, con la consecuencia de que terminen divorciados por su inmadurez.
---	--	---	--	--	--	---

Matriz de solución estratégica apoyo al sector rural del municipio

Solución Estratégica	¿Resuelve o ataca varios problemas? ¿Cuáles?	¿Los recursos para hacerla están bajo nuestro control?	¿Estamos todos de acuerdo en realizarla? ¿Quiénes?	¿Cuánto tiempo tardaremos en lograrlo? ¿Cuántos años?	¿Qué riesgos o peligros corremos al hacerlo?	¿Qué riesgos o peligros corremos al por no hacerlo?	¿Quiénes se van a beneficiar?
INVERSIÓN INTEGRAL EN LOS TRES SECTORES ECONÓMICOS DE DESARROLLO DEL MUNICIPIO.	Si	Los recursos económicos que le corresponde al Municipio si están bajo control; los demás recursos económicos se gestionaran. Los recursos humanos y /o grupos de trabajo involucrados en el proyecto están en la mejor disposición. Los recursos técnicos y profesionales para ejecutar el proyecto serán contratados, gestionados y pagados por el Municipio.	Sí, todos los integrantes del Cabildo Municipal y el Consejo Municipal y grupos de productores presentes en el Municipio	3-6años	Ninguno	Que el Municipio se quede rezagado técnica y tecnológicamente y no introducirse en la economía regional. Que los ganaderos y agricultores sigan trabajando como se hacía hace 50 años y las tierras sigan improductivas. Que el resto de las actividades económicas no sufran ningún adelanto técnico, tecnológico y falte la capacitación para mejorar y se hagan más rentables para los habitantes	Los 11,555 habitantes que viven en el Municipio de San Pedro Jicayan.
	Capacitar a las organizaciones presentes dentro del Municipio						
	inversión Municipal en las áreas económicas más sentidas que han provocado el rezago del Municipio						
	Oportunidad de las gestiones Municipales y firma de convenios de apoyo con las instancias Gubernamentales						
Incrementar el número de gestiones y seguimiento en las instancias Estatales y Federales aprovechando todos los programas del sector económico.							

Matriz de solución estratégica para mejorar los servicios básicos del Municipio.

Solución Estratégica	¿Resuelve o ataca varios problemas? ¿Cuáles?	¿Los recursos para hacerla están bajo nuestro control?	¿Estamos todos de acuerdo en realizarla? ¿Quiénes?	¿Cuánto tiempo tardaremos en lograrlo? ¿Cuántos años?	¿Qué riesgos o peligros corremos al hacerlo?	¿Qué riesgos o peligros corremos al por no hacerlo?	¿Quiénes se van a beneficiar?
MEJORAR LAS CONDICIONES DE COMUNICACION	Si. 3, comunicación, deficiencia en los servicios básicos del municipio, apoyo al sector rural del municipio.	si algunas cuestiones pero donde se depende del monto presupuestado para el municipio no está en nuestro control	h. ayuntamiento, cabildo, agentes municipales, CDSM	es un proceso constante y se va adaptando según el desarrollo del municipio	ninguno solo que se depende del monto presupuestal así como de la capacidad de recaudación del municipio	que no hay fuentes de financiamiento para realizar las mezclas	todos los habitantes

H. AYUNTAMIENTO CONSTITUCIONAL DE SAN PEDRO JICAYAN

MEJORAR LOS SERVICIOS BASICOS DEL MUNICIPIO	si. deficiencia en los servicios básicos del municipio	algunos en cuestión de participación si hay disponibilidad de la gente	si, las localidades del municipio, autoridades municipales y representantes de cada colonia o barrio	todo depende de la parte económica y de la disponibilidad del tiempo, pero sería aproximadamente en 3 años	ninguno, al menos un fracaso si no se atiende a las cuestiones que no están a nuestro alcance	el problema va ir creciendo hasta que sea realmente a un rezago social	los habitantes de todo el municipio
---	--	--	--	--	---	--	-------------------------------------

XIV.- MATRIZ DE LINEAS ESTRATEGICAS E INVOLUCRADOS EN EL PLAN.

Objetivos de la Línea Estratégica deficiencia en el sector salud.

Solución Estratégica (Línea Estratégica)	Objetivo General	Proyectos	Objetivos Específicos por Proyecto	Metas
MEJORAR Y AMPLIAR LA INFRAESTRUCTURA DE SALUD PARA BRINDAR UN SERVICIO DE CALIDAD A LOS HABITANTES Y MEJORAR EL MANEJO DE LOS RESIDUOS SÓLIDOS Y LIQUIDOS DEL MUNICIPIO	Ampliación y equipamiento de las tres casas de salud e Implementación de programas para la prevención de enfermedades además de la Elaboración de reglamento servicio público de limpia y sanidad	Fomento: Crear campañas fitosanitarias para la prevención de enfermedades.	Fomentar la cultura del cuidado personal para evitar el desarrollo de enfermedades virales.	Lograr mejorar la calidad de salud de los 11,555 habitantes del Municipio.
		Organización: Elaboración de reglamentos municipales de limpia y sanidad.	Contar con un reglamento bien diseñado para su correcta aplicación	Lograr regular el exceso de contaminantes tóxicos que afectan al municipio, sancionando a quien amerite la falta.
		Infraestructura: Ubicación y construcción de uno o dos rellenos sanitarios	Contar con uno o dos rellenos sanitarios bien ubicados que beneficie a los habitantes del municipio	Regulara y se brindara el espacio adecuado para depositar la basura y darle mantenimiento cada vez que se requiera.
		Infraestructura: Rehabilitación y construcción de la planta tratadora de aguas residuales	Que la planta tratadora de aguas residuales funcione correctamente.	Contar con la seguridad del funcionamiento adecuado de planta tratadora de desechos líquidos en el Municipio
		Infraestructura: Ampliación, rehabilitación y equipamiento de las tres casas de salud	Mejorar las condiciones de los centros de atención a la salud contando con clínicas equipadas y con el personal capacitado y suficiente.	Contar con clínicas en buen estado y que presten un servicio de calidad para los habitantes del Municipio

H. AYUNTAMIENTO CONSTITUCIONAL DE SAN PEDRO JICAYAN

		<p>Capacitación:</p> <p>Manejo de los desechos sólidos urbanos en orgánicos e inorgánicos (basura)</p>	<p>Implementar con programas de capacitación para el manejo y aprovechamiento de la basura (Educación Ambiental)</p>	<p>Hacer conciencia de evitar la contaminación del Municipio y contribuir a disminuir el impacto del cambio climático</p>
--	--	---	--	---

Involucrados en la Línea Estratégica: Deficiencia en el Sector Salud

Involucrados en el Plan					
Proyecto	Involucrados en la Comunidad	Ámbito			
		Municipal	Estatal	Federal	Social o Privado
Crear campañas fitosanitarias para la prevención de enfermedades.	Comités de Padres de Familia de San Pedro Jicayan y Localidades, además de la aportación de tequios	Cabildo Municipal autoriza recursos para invertir. Presidente Municipal, Regidores de Salud y Educación:	CEA, ICAPET, Instituto Estatal de Ecología: aportación de información sobre la prevención de enfermedades.	SSA, aportación de información sobre el manejo y control de enfermedades virales.	UABJO, Implementa practicas con los futuros egresados en las comunidades.
Elaboración de reglamentos municipales de limpia y sanidad.	Gestión realizada totalmente por el Municipio en donde no se requiere de la participación de la comunidad.	Cabildo Municipal autoriza recursos para invertir. Presidente Municipal, Regidores de Salud y Educación:	CEA, ICAPET, Instituto Estatal de Ecología: aportación de información sobre el manejo y control de la basura además del control de animales domésticos.		
Ubicación y construcción de uno o dos rellenos sanitarios	Gestión realizada totalmente por el Municipio en donde no se requiere de la participación de la comunidad.	Cabildo Municipal autoriza recursos para invertir. Presidente Municipal, Regidores de Obras, Educación y Asesor de Desarrollo Rural: gestionan ante instancias gubernamentales y privadas recursos complementarios. Asesor de obras Municipales: elabora proyectos técnicos.	MDS: Modulo de Desarrollo Sustentable CEA e Instituto Estatal de Ecología: Aprobación y validación del proyecto técnico.	SEDESOL: aportación de recursos del Programa Mejoramiento de viviendas, Subprograma letrinización. SEMARNAT: otorgamiento de permisos, aprobación y validación del proyecto técnico.	
Construcción de una planta tratadora de aguas residuales	Gestión realizada totalmente por el Municipio en donde no se requiere de la participación de la comunidad.	Cabildo Municipal autoriza recursos para invertir. Presidente Municipal, Regidores de Obras, Educación y Asesor de Desarrollo Rural: gestionan ante instancias gubernamentales y privadas recursos complementarios. Asesor de obras Municipales: elabora el expediente técnico.	Modulo de Desarrollo Sustentable CEA e Instituto Estatal de Ecología: Aprobación y validación del proyecto técnico.	SSA, SEMARNAT, CFE y CNA: aportación de información sobre el manejo de aguas residuales y desechos sólidos, el uso sustentable del agua potable.	

H. AYUNTAMIENTO CONSTITUCIONAL DE SAN PEDRO JICAYAN

Ampliación, rehabilitación y equipamiento de las tres casas de salud	Comités de Padres de Familia de San Pedro Jicayán y Localidades, comité de salud, participación de los habitantes con tequios	Cabildo Municipal autoriza recursos para invertir. Presidente Municipal, Regidores de Salud, Obras y Educación	Modulo de Desarrollo Sustentable, Gob. Del Edo: Aprobación y validación del proyecto técnico.	SSA, : aportación de información sobre las condiciones de calidad que debe contar un centro de atención para la salud.
Manejo de los desechos sólidos urbanos en orgánicos e inorgánicos (basura)	Comités de Padres de Familia de San Pedro Jicayán y Localidades, comité de salud, participación de los habitantes con tequios	Cabildo Municipal: aprueba recursos económicos. Presidente Municipal, Regidores de Salud, Educación y Obras	Modulo de Desarrollo Sustentable CEA e Instituto Estatal de Ecología: Aprobación y validación del proyecto técnico.	SSA, SEMARNAT, : aportación de información sobre el manejo de los desechos tóxicos e información del deterioro del medio ambiente.

Objetivos de la Línea Estratégica deficiencia en Comunicación (Calles, carreteras y caminos.

Solución Estratégica (Línea Estratégica)	Objetivo General	Proyectos	Objetivos Específicos por Proyecto	Metas
Mantenimiento de calles y caminos cosecheros; Tramo de San Juan Jicayán a la Hierba Santa; Camino a las agencias de San Marcos el Coyul, Agua Dulce y Limón Real	Mejorar las condiciones en las calles, carretera y caminos que comunican a las diferentes localidades con la cabecera y municipios circunvecinos	Rastreo y mantenimiento del camino principal de terracería antes y después de la temporada de lluvias	Se Mejoran las condiciones de caminos y calles de las diferentes localidades del municipio	Tener caminos cosecheros, caminos que comunican a las agencias en muy buenas condiciones
		Ampliación y modernización del camino principal de cada una de sus agencias	Modernización de la carretera y caminos de acceso a las diferentes agencias	Apertura de nuevos caminos en todo el municipio de San Pedro Jicayán
		Pavimentación de calles de diferentes barrios y colonias	Modernización de calles de los barrios de la cabecera y sus agencias	Contar con calles bien pavimentadas, incluyendo el drenaje, el agua potable y el cableado de la energía eléctrica de manera subterránea
		Contemplar dentro de la priorización de obras la pavimentación de calles para su construcción en diferentes etapas o por comunidad (Nivelación y construcción de vados)	Reconstrucción de calles y caminos que se encuentran en muy malas condiciones	Mejorar la calle y caminos de todo el municipio de San Pedro Jicayán
		Mayor constancia en las gestiones ante las instancias Estatales y Federales para avanzar en los servicios que requiere el Municipio	Lograr la gestión concurrente de obras y proyectos de caminos y carreteras para una mejor modernización de las mismas en San Pedro Jicayán	Trabajar conjuntamente con los comités de barrios, agencias y de todo el municipio para lograr una gestión oportuna y de transparencia

H. AYUNTAMIENTO CONSTITUCIONAL DE SAN PEDRO JICAYAN

		Programar en la priorización de obras el tiempo oportuno para el inicio de las obras secundarias	Lograr la ejecución de obras y proyectos priorizados en tiempo y forma	Organizarse y trabajar de manera conjunta para llevar a cabo la ejecución de las obras desde sus inicios en la priorización hasta la ejecución de las obras
		Infraestructura Culminar con las segundas etapas de calles y caminos dentro de la cabecera y de sus agencias municipales	Mejorar las condiciones de calles y caminos del Municipio	Culminación de varios tramos que aun no se han concluido o que se encuentran en muy malas condiciones

Objetivos de la Línea Estratégica en el aspecto Educativo

Solución Estratégica (Línea Estratégica)	Objetivo General	Proyectos	Objetivos Específicos por Proyecto	Metas
REMODELAR LA INFRAESTRUCTURA EDUCATIVA Y EQUIPAR LOS CENTROS DE TRABAJO ESCOLARES. Y CONSTRUCCIÓN DE INFRAESTRUCTURA DEPORTIVA, CENTROS DE ESPARCIMIENTO, ASI COMO LA ADQUISIÓN DE EQUIPO DE ENTRETENIMIENTO JUVENIL.	Programar acciones que permitan construir, remodelar y equipar la infraestructura educativa; así como la infraestructura deportiva y de sano entretenimiento para la juventud.	Infraestructura: Contar en las escuelas del Municipio con Aulas seguras, en buen estado y equipadas.	Infraestructura: Tener una infraestructura educativa segura, en optimas condiciones y equipada para alcanzar una educación de calidad.	52 escuelas rehabilitadas y equipadas durante el periodo 2011 - 2019 en el Municipio.
		Construcción de una Unidad Deportiva Municipal.	Contar con un centro de sano esparcimiento y de reunión para que los jóvenes y habitantes en general del Municipio se ejerciten.	1 Cancha de futbol con gradas y pista de ovalo de 400 metros; 1 de basquetbol; 1 de futbol rápido; 1 paredes de frontón; 1 modulo de juegos infantiles (columpios, sube y baja, resbaladilla, caracol, pasamanos, volantines, remolino); 1 modulo de aparatos para ejercicios (caminadora, cama para abdominales, plancha para lagartijas, tubulares para piernas, pecho, y argolla para Cristo); 2 baños; 15 bancas y luminarias; y 2 contenedores de basura construidos en el 2015.
		Construcción de una Biblioteca Municipal.	Contar con un centro de trabajo municipal que ayude a incrementar el acervo cultural de los habitantes.	1 Biblioteca Municipal equipada con sillas, mesas, estantes, carro recolector de libros construida para 2012.
		Contar con tres módulos Municipales de equipos de entretenimiento juvenil.	Tener opciones de recreación y entretenimiento para los jóvenes y familias del Municipio.	DVD'S, proyectores de películas, pantallas, bocinas, sillas, micrófonos inalámbricos con receptor de audio, películas educativas en DVD, discos de DVD de música formativa, adquiridos por el Municipio.
		Capacitación: Orientar a los jóvenes en el proceso formativo y humano.	Que la juventud cuente con orientaciones en materia de Salud, sexo, alcoholismo, drogadicción, medio ambiente, derechos de la mujer, derechos humanos, comportamiento familiar y social.	1 taller de capacitación sobre SIDA y educación sexual a estudiantes del CECYTE y Secundarias en 2012. 1 taller de capacitación sobre los problemas del alcoholismo a estudiantes del CECYTE y Secundarias en 2012. 1 taller de capacitación sobre los problemas de la drogadicción a estudiantes del CECYTE y Secundarias en 2012.

H. AYUNTAMIENTO CONSTITUCIONAL DE SAN PEDRO JICAYAN

			1 taller de capacitación sobre derechos de la mujer y de los jóvenes a estudiantes del CECYTE y Secundarias en 2012.
			1 taller de capacitación sobre reciclaje y manejo de la basura; cuidado y conservación del medio ambiente a estudiantes del CECYTE y Secundarias en 2012.
	Fomento: Contar con la presencia Institucional Estatal, Federal y privada en el Municipio para el desarrollo y crecimiento intelectual y físico de la juventud.	Fomento: Conocer los requisitos de las dependencias Federales, Estatales e iniciativa privada para gestionar sus Programas de capacitación y apoyos de infraestructura y equipo.	1 Convenio de colaboración firmado con SEDESOL, IEEPO, IOCIFET, Biblioteca Publicas del Estado de Oaxaca, CONADE, TELMEX, y la Lotería Nacional
	Organización: Organizar a los estudiantes del CECYTE y Secundarias	Organización: Contar con grupos definidos del CECYTE y Secundaria.	1 grupo de estudiantes del CECYTE organizados en San Pedro Jicayan para 2011.

Involucrados en la Línea Estratégica: Remodelar la Infraestructura Educativa y equipar los Centros de trabajo escolares. Y construcción de infraestructura deportiva, centros de esparcimiento, así como la adquisición de equipo de entretenimiento juvenil.

Involucrados en el Plan					
Proyecto	Involucrados en la Comunidad	Ámbito			
		Municipal	Estatal	Federal	Social o Privado
Infraestructura: Contar en las escuelas del Municipio con Aulas seguras, en buen estado y equipadas.	Comités de Padres de Familia de San Pedro Jicayan y localidades además de la aportación de tequios.	Cabildo Municipal autoriza recursos para invertir. Presidente Municipal, Regidores de Obras, y Desarrollo Social y Educación: gestionan ante instancias gubernamentales recursos complementarios. Asesor de obras Municipales: elabora proyectos técnicos.	IEEPO, IOCIFET: aportación de recursos del Programa infraestructura básica educativa; Subprograma preescolar, primaria, secundaria; Subprograma rehabilitación, construcción, mantenimiento	SEDESOL: aportación de recursos complementarios del Programa de prevención contra la influenza.	
Construcción de una Unidad Deportiva Municipal.	Comités de Jóvenes de San Pedro Jicayan y localidades.	Cabildo Municipal autoriza recursos para invertir. Presidente Municipal, Regidores de Obras, Desarrollo Social, Educación y Asesor de Desarrollo Rural: gestionan ante instancias gubernamentales y privadas recursos complementarios. Asesor de obras Municipales: elabora proyectos técnicos.	IJO, DIF Oaxaca: aportación de recursos complementarios del Programa infraestructura deportiva.	SEGOB y CONADE: aportación de recursos del Programa infraestructura deportiva.	TELMEX y Lotería Nacional: aportación de recursos complementarios de sus Programas de infraestructura deportiva y apoyo a la juventud.
Construcción de una Biblioteca Municipal.	Gestión realizada totalmente por el Municipio en donde no se requiere de la participación de la comunidad.	Cabildo Municipal: aprueba recursos económicos y uso de materiales de la región. Presidente Municipal, Regidores de Obras Desarrollo Social, Educación y Asesor en Desarrollo Rural: gestionan recursos complementarios. Asesor de Obras Municipal: elabora proyecto técnico.	DIF, IJO, Instituto Estatal de Bibliotecas Públicas de Oaxaca: revisan, autorizan y aprueban recursos Estatales complementarios.		Lotería Nacional y Fundación TELMEX: reciben propuestas de apoyos y autorizan recursos complementarios

H. AYUNTAMIENTO CONSTITUCIONAL DE SAN PEDRO JICAYAN

Contar con tres módulos Municipales de equipos de entretenimiento juvenil.	Equipo a adquirirse totalmente por el Municipio en donde no se requiere de la participación de la comunidad.	Cabildo Municipal: aprueba recursos económicos para la adquisición del equipo.	Equipo a adquirirse totalmente por el Municipio en donde no se requiere de la participación Estatal.	Equipo a adquirirse totalmente por el Municipio en donde no se requiere de la participación Federal.	
Organización: Orientar a los jóvenes en el proceso formativo y humano.	Grupos de estudiantes del CECYTE y Secundarias de San Pedro Jicayan y Localidades	Cabildo Municipal: aprueba recursos económicos. Presidente Municipal, Regidores de Educación, Desarrollo Social y Asesor en Desarrollo Rural: gestionan cursos de capacitación.	COESIDA, IEEA, IEPO, Instituto Estatal de la Mujer Oaxaqueña, Alcohólico Anónimos, IJO: otorgan capacitación.	SSA, IMSS, SEMARNAT, CONAFOR, Derechos Humanos. SEDENA, SEP: otorgan capacitación.	
Fomento: Contar con la presencia Institucional Estatal, Federal y privada en el Municipio para el desarrollo y crecimiento intelectual y físico de la juventud.	Grupos de estudiantes del CECYTE y Secundarias de San Pedro Jicayan y Localidades	Cabildo Municipal: aprueba recursos económicos. Presidente Municipal, Regidores de Educación, Desarrollo Social y Asesor en Desarrollo Rural: gestionan apoyos a las Instituciones Estatales, Federales y Privadas.	IEEPO, IOCIFET, COESIDA, IEEA, IJO, DIF Oaxaca, Instituto Estatal de la Mujer Oaxaqueña, Alcohólico Anónimos, IJO, Bibliotecas Públicas de Oaxaca: otorgan requisitos y formatos para tener acceso a sus programas.	SEDESOL, SEGOB, CONADE, SSA, IMSS, SEMARNAT, CONAFOR, Derechos Humanos. SEDENA, SEP: otorgan requisitos y formatos para tener acceso a sus programas. Capacitación.	Lotería Nacional y Fundación TELMEX: otorgan requisitos y formatos para tener acceso a sus programas.

Objetivos de la Línea Estratégica Atención al Sector Rural

Solución Estratégica)	Objetivo General	Proyectos	Objetivos Específicos por Proyecto	Metas	
INVERSIÓN INTEGRAL EN LOS TRES SECTORES ECONÓMICOS DE DESARROLLO DEL MUNICIPIO.	Contar con capacitación, capital de trabajo, transferencia de tecnología e infraestructura productiva en el Sector rural y equipamiento en los Sectores Secundario y Terciario en el Municipio de San Pedro Jicayan	Infraestructura: Contar con la Infraestructura productiva que requieren los productores del Municipio.	Que el sector agrícola y ganadero cuenten con Red de energía eléctrica con tarifa 09 "uso agrícola", infraestructura de riego y centros de acopio.	Red de energía eléctrica con tarifa 09 de "uso agrícola" instaladas en 2013 centro de acopio para ganado en 2013 o un rastro municipal	
		Infraestructura: Contar con infraestructura para la producción de hortalizas en ambiente controlado, sistemas de riego y equipo para el manejo del ganado.	Que la población que integran las organizaciones de los tres sectores económicos del Municipio cuenten con el equipo necesario para desarrollar sus actividades.	sistemas de riego presurizados para pastura, maíz y hortalizas	desbrozadoras, aspersores motorizadas, parihuelas, desgranadoras de maíz, y desintegradores en el periodo 2012
				casas sombras para producción de hortalizas en 2012 (Invernaderos)	corrales de manejo para bovinos, picadoras de forraje, cercos eléctricos, y ordenadoras en el lapso 2011 y 2012
				Implementación de programas de inversión municipal al sector secundario	Implementación de programas de inversión municipal al sector terciario
				Padrones de productores y ganaderos por ejido (sector primario) en 2012	Padrón de habitantes que trabaja en el sector secundario y 1 Padrón de habitantes que trabaja en el sector terciario para 2012
		Organización: Identificar el número de integrantes activos de las organizaciones sociales, económicas y productivas del Municipio.	Contar con padrones actualizados por sector económico del Municipio.		

H. AYUNTAMIENTO CONSTITUCIONAL DE SAN PEDRO JICAYAN

		<p>Fomento:</p> <p>Contar con los apoyos de las Instituciones involucradas en los tres sectores económicos para impulsar el desarrollo y crecimiento del Municipio.</p>	Cumplir con los diferentes requisitos de las Instituciones Estatales y Federales para gestionar los programas de apoyo y que fomenten en los habitantes una cultura de autogestión e inversión para su beneficio.	Convenios de apoyo con la SEDAFP, SAGARPA, SEDESOL, CDI, y la Secretaría de Economía.
		<p>Capacitación:</p> <p>Capacitar constantemente a los habitantes que trabajan en los tres sectores económicos del Municipio.</p>	Contar con personas capacitadas en los tres sectores económicos del Municipio.	2 cursos de capacitación a productores de maíz, frijol y ajonjolí en el control de plagas y enfermedades; y 1 curso sobre técnicas para incrementar la producción de maíz 2012
	1 curso de capacitación a productores de maíz, frijol y ajonjolí en el manejo y uso de los sistemas de riego presurizados en 2012			
	1 curso de capacitación a ganaderos en el manejo y producción de ganado bovino y 1 curso en la producción y mantenimiento de forrajes, 1 curso de capacitación a ganaderos en el manejo y uso de los sistemas de riego presurizados para praderas en el año 2012			

Involucrados en la Línea Estratégica: Atención al Sector Rural

Involucrados en el Plan					
Proyecto	Involucrados en la Comunidad	Ámbito			
		Municipal	Estatal	Federal	Social o Privado
<p>Infraestructura:</p> <p>Contar con la Infraestructura productiva que requieren los productores del Municipio..</p>	Comisariados Ejidales y Ejidatarios de San Pedro Jicayan y Localidades, Identificar los predios a electrificar y la zona para establecer el centro de acopio	Cabildo Municipal autoriza recursos para invertir. Presidente Municipal, Regidor de Obras, Regidor de Desarrollo Social y Asesor de Desarrollo Rural: gestionan ante instancias gubernamentales. Asesor de obras: elabora proyecto técnico.	SEDAFP: aporta recursos del programa Activos productivos. MDS: aportan recursos del Programa Electrificación rural, Subprograma construcción, ampliación y rehabilitación.	SAGARPA: aporta recursos del Programa Activos productivos, Subprograma equipamiento rural. SEDESOL: aportación de recursos del Programa Electrificación rural, Subprograma construcción, ampliación y rehabilitación, CFE: aprobación y validación del proyecto técnico.	
<p>Infraestructura:</p> <p>Contar con infraestructura para la producción de hortalizas en ambiente controlado, sistemas de riego y equipo para el manejo del ganado</p>	Habitantes que integran y trabajan en las organizaciones de los tres sectores económicos del Municipio aportan recursos económicos.	Cabildo Municipal autoriza recursos para invertir. Presidente Municipal, Regidor de Desarrollo Social: gestionan recursos complementarios. Asesor de Desarrollo Rural: gestión de recursos gubernamentales.	SEDAFP: aporta recursos del programa Activos productivos, Subprograma equipamiento rural, agrícola y ganadero.	SAGARPA: aporta recursos del Programa AP, Subprograma equipamiento rural, agrícola y ganadero. SEDESOL: aportación de recursos del Programa Opciones productivas. SRA: aportación de recursos del Programa Mujeres productivas.	

H. AYUNTAMIENTO CONSTITUCIONAL DE SAN PEDRO JICAYAN

Organización: Identificar el número de integrantes activos de las organizaciones sociales, económicas y productivas del Municipio.	Representantes de las organizaciones de cada sector económico: elaboran padrón de socios y/o integrantes actualizado	Síndico Municipal y Regidor de Desarrollo Social: avalan padrón de integrantes actualizado.			
Fomento: Contar con los apoyos de las Instituciones involucradas en los tres sectores económicos para impulsar el desarrollo y crecimiento del Municipio.	Integrantes de las organizaciones: se organizan en grupos por sector económico para su capacitación.	Regidor de Desarrollo Social y Asesor Municipal de Desarrollo Rural: Integran los registros de grupos por sector económico y gestionan las necesidades de capacitación.	ICAPET: capacitación en producción de maíz, frijol y ajonjolí en el control de plagas y enfermedades. Producción de ganado bovino y manejo de forrajes. Servicio Estatal de Empleo: capacitación en sobre el uso de las herramientas necesarias ocupadas en el sector secundario y terciario	INIFAP: capacitación en producción de maíz, frijol y ajonjolí en el control de plagas y enfermedades. Producción de ganado bovino y mantenimiento de forrajes. Secretaria de Economía, INCA RURAL: capacitación en sobre el uso de las herramientas necesarias ocupadas en el sector secundario y terciario; fabricación de vestimenta regional; y fabricación de uniformes escolares y deportivos.	
Capacitación: Capacitar constantemente a los habitantes que trabajan en los tres sectores económicos del Municipio	Representantes de las organizaciones de cada sector económico: solicitan a las Instituciones formatos y requisitos para ser beneficiarios de sus programas.	Regidor de Desarrollo Social y Asesor Municipal de Desarrollo Rural: Integran gestionan base de información en las instancias Estatales y Federales.	SEDAFP, Servicio Estatal de Empleo, ICAPET: otorgan requisitos y formatos para tener acceso a sus programas	SAGARPA, SEDESOL, INCA RURAL, SECRETARIA DE ECONOMIA, CFE, SRA: otorgan requisitos y formatos para tener acceso a sus programas.	Fundación Visión Mundial A.C.: otorga requisitos y formatos para tener acceso a sus programas.

Objetivos de la Línea Estratégica Servicios Básicos.

Solución Estratégica (Línea Estratégica)	Objetivo General	Proyectos	Objetivos Específicos por Proyecto	Metas
MEJORAR LOS SERVICIOS BASICOS DEL MUNICIPIO	Complementar y mejorar los servicios básicos del Municipio en cuestiones de drenaje, agua potable, energía eléctrica y vivienda	Infraestructura: Contar con la Infraestructura para el manejo de las aguas negras y disposición de excretas.	Que los habitantes de San Pedro Jicayán cuenten con drenaje al 100% para frenar la contaminación por aguas negras.	Mantenimiento y rehabilitación de la planta tratadora de aguas residuales para el 2013
		Ampliación y mejoramiento del servicio de Red de Agua Potable, red de energía eléctrica en la localidad de la Chuparrosa, el limón real, san Juan Jicayán, y Yutandayoo.	Que los habitantes en su totalidad de San Pedro Jicayán, la Chuparrosa, el limón real, san Juan Jicayán, y Yutandayoo.	Ampliaciones de la Red de energía eléctrica y 3 ampliaciones de la red de agua potable en las localidades de la chuparrosa, el limón real, san Juan Jicayán, y Yutandayoo. Construcción del sistema de agua potable en San Marcos el Coyul, Construcción De Drenaje Sanitario Y Muros De Contención En La Avenida Pacifico en San Pedro Jicayán.
		Modernización y Ampliación de los caminos principales de acceso a la cabecera y localidades	Que los habitantes de San Pedro Jicayán, la Chuparrosa, el limón real, san Juan Jicayán, Yutandayoo.	Modernización, Ampliación y revestimiento de las calles de San Pedro Jicayán, la Chuparrosa, el limón real, san Juan Jicayán, Yutandayoo.
		Organización: Organizar Comités de obras,	Identificar las viviendas y/o habitantes que no cuentan con	1 Comité por comunidad de 20 personas en la cabecera y localidades

H. AYUNTAMIENTO CONSTITUCIONAL DE SAN PEDRO JICAYAN

	ya sea por barrio o comunidad, según se requiera.	fosas sépticas y pozos de absorción en San Pedro Jicayán y localidades identificar a la población que le falta el servicio de energía eléctrica y agua potable	6 Padrones de viviendas y/o habitantes que no cuentan con el servicio de agua potable.
			3 Padrones de viviendas y/o habitantes que no cuentan con el servicio de energía eléctrica.
	Fomento: Contar con los apoyos Institucionales que permitan impulsar y fomentar en el Municipio una cultura sobre el manejo apropiado de las aguas negras y desechos sólidos, el uso sustentable del agua potable, y el uso racional de la energía eléctrica.	Identificar los diferentes requisitos Institucionales para gestionar los programas que fomenten en los habitantes del Municipio una buena cultura sobre el destino adecuado de las aguas negras y desechos sólidos, el uso sustentable del agua potable, y el uso racional de la energía eléctrica.	1 Convenio Municipal con la SSA, SEMARNAT, CNA, CEA, Instituto Estatal de Ecología, CFE, para concientizar y sensibilizar a los habitantes sobre los desechos y manejos de aguas residuales, cuidado y manejo del agua y uso racional de la energía eléctrica
	Capacitación: Capacitar a los usuarios sobre el consumo racional de energía eléctrica.	Conocer el trabajo para generar energía eléctrica y sus costos.	2 Cursos sobre de capacitación en pastoreo intensivo en praderas irrigadas en 2012. 1 Curso de capacitación en cada comunidad del Municipio sobre la generación de energía eléctrica en 2012.

Involucrados en la Línea Estratégica: Mejorar los servicios Básicos de Municipio.

Involucrados en el Plan					
Proyecto	Involucrados en la Comunidad	Ámbito			
		Municipal	Estatad	Federal	Social o Privado
Organización: Organizar Comités de obras, ya sea por barrio o comunidad, según se requiera.	Comités de las comunidades o barrios de todo el Municipio.	Regidor de Educación y Regidor de obras: Organizar y apoyar a los comités de las comunidades o de barrios para obtener y certificar los registros de habitantes y/o viviendas a beneficiarse.			
Infraestructura: Contar con la Infraestructura para el manejo de las aguas negras y disposición de excretas.	Comité de Obras: Obtener el padrón oficial de las viviendas que no cuentan con depósito de excretas.	Cabildo Municipal: Aprobar recursos para la construcción de fosas sépticas, o ampliación de la red de drenaje Presidente Municipal y Regidor de Obras: gestión de recursos complementarios y permisos correspondientes. Asesor de Obras Municipal: elaboración de proyectos técnicos.	MDS: Modulo de Desarrollo Sustentable CEA e Instituto Estatal de Ecología: Aprobación y validación del proyecto técnico. SEMARNAT	SEDESOL: aportación de recursos del Programa Mejoramiento de viviendas, Subprograma letrinización. SEMARNAT: otorgamiento de permisos, aprobación y validación del proyecto técnico.	

H. AYUNTAMIENTO CONSTITUCIONAL DE SAN PEDRO JICAYAN

Ampliación y mejoramiento del servicio de Red de Agua Potable, red de energía eléctrica en la localidad de la chuparrosa, el limón real, san Juan Jicayan, y Yutandayoo.	Comité de Obras: Obtener el padrón oficial de la viviendas que no cuentan con el servicio de agua potable	Cabildo Municipal: Aprobar recursos para la ampliación de la red de agua potable. Presidente Municipal y Regidor de Obras: gestión de recursos complementarios y permisos correspondientes. Asesor de Obras Municipal: elaboración de proyecto técnico.	MDS: Modulo de Desarrollo Sustentable aportación de recursos del Programa Agua potable, CEA: aprobación y validación del proyecto técnico.	SEDESOL: aportación de recursos del Programa Agua potable, Subprograma construcción, ampliación y rehabilitación. SEMARNAT y CNA: otorgamiento de permisos, aprobación y validación del proyecto técnico.
Ampliación del servicio de Energía Eléctrica.	Comité de Obras: Obtener el padrón oficial de las viviendas que no cuentan con el servicio de energía eléctrica.	Cabildo Municipal: Aprobar recursos para la ampliación de la red de agua potable. Presidente Municipal y Regidor de Obras: gestión de recursos complementarios y permisos correspondientes. Asesor de Obras Municipal: elaboración de proyecto técnico.	MDS: Modulo de Desarrollo Sustentable aportación de recursos del Programa Electrificación rural, Subprograma construcción, ampliación y rehabilitación.	SEDESOL: aportación de recursos del Programa Electrificación rural, Subprograma construcción, ampliación y rehabilitación. CFE: aprobación y validación del proyecto técnico.
Fomento: Contar con los apoyos Institucionales que permitan impulsar y fomentar en el Municipio una cultura sobre el manejo apropiado de las aguas negras y desechos sólidos, el uso sustentable del agua potable, y el uso racional de la energía eléctrica.	Comités de las comunidades o barrios de San Pedro Jicayán, la Chuparrosa, el limón real, san Juan Jicayán, y Yutandayoo.	Regidor de Educación y Desarrollo Social: gestión de información sobre el manejo apropiado de aguas residuales y desechos sólidos, el uso sustentable del agua potable, y el uso racional de la energía eléctrica.	CEA, ICAPET, Instituto Estatal de Ecología: aportación de información sobre el manejo de aguas residuales y desechos sólidos, el uso sustentable del agua potable, y el uso racional de la energía eléctrica.	SSA, SEMARNAT, CFE y CNA: aportación de información sobre el manejo de aguas residuales y desechos sólidos, el uso sustentable del agua potable, y el uso racional de la energía eléctrica.
Capacitación: Contar con un Programa Municipal de Capacitación sobre el manejo de los desechos sólidos.	Comités de Barrios de San Pedro Jicayán y localidades	Presidente Municipal, Sindico Municipal y Regidor de Educación: gestión de cursos de capacitación sobre el manejo de aguas residuales	SSA e Instituto Estatal de Ecología: imparten capacitación sobre el manejo de aguas residuales	SSA y SEMARNAT: imparten capacitación sobre el manejo de aguas residuales

XV.- PROGRAMACION DE ACTIVIDADES A IMPLEMENTARSE EN LAS LINEAS ESTRATEGICAS

Línea Estratégica 1: Mejorar y ampliar la infraestructura de salud para brindar un servicio de calidad a los habitantes y mejorar el manejo de los residuos sólidos y líquidos del municipio

PROYECTO	QUE QUEREMOS LOGRAR CON ESTE PROYECTO	PARA EL LOGRO DEL PROYECTO ¿QUÉ TENEMOS QUE HACER?	CUANTO QUEREMOS LOGRAR CON ESTE PROYECTO	¿QUÉ TENEMOS QUE HACER PARA EL LOGRO DEL PROYECTO?	¿QUIÉN LO VA HACER?	¿CON QUE LO VAMOS HACER?	¿CUÁNDO LO VAMOS HACER?
	OBJETIVO GENERAL	OBJETIVOS ESPECIFICOS	RESULTADOS ESPERADOS (METAS)	ACTIVIDADES	RESPONSABLES	RECURSOS NECESARIOS	TIEMPO
Infraestructura: Ubicación y construcción de uno o dos rellenos sanitarios	Ampliación y equipamiento de las tres casas de salud e implementación de programas para la prevención de enfermedades además de la Elaboración de reglamento servicio público de limpia y sanidad	Contar con uno o dos rellenos sanitarios bien ubicados que beneficie a los habitantes del municipio	Regulara y se brindara el espacio adecuado para depositar la basura y darle mantenimiento cada vez que se requiera.	Realizar el análisis de factibilidad, buscar los recursos necesarios	Presidente Municipal, Regidor De Obras, Asesor de obras.	Recursos Municipales, Mezclas De Recursos Con Las Dependencias Federales Y Estatales	2011-2013
			Construcción de un relleno sanitario en San Pedro Jicayán	Elaboración Del Proyecto, Realizar el análisis de factibilidad.	Presidente Municipal, Regidor De Obras, Asesor de obras.	Recursos Municipales	2011-2013

H. AYUNTAMIENTO CONSTITUCIONAL DE SAN PEDRO JICAYAN

Infraestructura: Rehabilitación y construcción de la planta tratadora de aguas residuales	Ampliación y equipamiento de las tres casas de salud e implementación de programas para la prevención de enfermedades además de la Elaboración de reglamento servicio público de limpia y sanidad	Que la planta tratadora de aguas residuales funcione correctamente.	Contar con la seguridad del funcionamiento adecuado de planta tratadora de desechos líquidos en el Municipio	Puesta En marcha Del Proyecto A Ejecutarse	Presidente Municipal, Regidor De Obras, Asesor Municipal	Recursos Municipales, Mezclas De Recursos Con Las Dependencias Federales Y Estatales	2011-2013
			Rehabilitación de la planta de tratamiento del sistema de drenaje en San Pedro Jicayán	Puesta En marcha Del Proyecto A Ejecutarse	Presidente Municipal, Regidor De Obras, Asesor Municipal	Recursos Municipales, Mezclas De Recursos Con Las Dependencias Federales Y Estatales	2011-2013
Infraestructura: Ampliación, rehabilitación y equipamiento de las tres casas de salud	Ampliación y equipamiento de las tres casas de salud e implementación de programas para la prevención de enfermedades además de la Elaboración de reglamento servicio público de limpia y sanidad	Mejorar las condiciones de los centros de atención a la salud contando con clínicas equipadas y con el personal capacitado y suficiente.	Contar con clínicas en buen estado y que presten un servicio de calidad para los habitantes del Municipio	Elaboración del expediente técnico	Presidente Municipal, Regidor De obras, Regidor de Salud, asesor de obras	Recursos Municipales, Mezclas De Recursos Con Las Dependencias Federales Y Estatales	2011-2013
			Construcción de una casa de salud en Colonia los Marcelo	Elaboración del expediente técnico	Presidente Municipal, Regidor De obras, Regidor de Salud, asesor de obras	Recursos Municipales, Mezclas De Recursos Con Las Dependencias Federales Y Estatales	2011-2013
Organización y Fomento: Elaboración de reglamentos municipales de limpia y sanidad. Crear campañas fitosanitarias para la prevención de enfermedades.	Ampliación y equipamiento de las tres casas de salud e implementación de programas para la prevención de enfermedades además de la Elaboración de reglamento servicio público de limpia y sanidad	Contar con un reglamento bien diseñado para su correcta aplicación. Fomentar la cultura del cuidado personal para evitar el desarrollo de enfermedades virales. Implementar con programas de capacitación para el manejo y aprovechamiento de la basura (Educación Ambiental)	Lograr regular el exceso de contaminantes tóxicos que afectan al municipio, sancionando a quien amerite la falta.	Acercarse a la SSA, realizar un calendario fitosanitario para el control de los desechos	Presidente Municipal, Regidor de Salud, SSA, ICAPET, CEA	Recursos Municipales, Mezclas De Recursos aportación de la SSA, Gob. Del Edo.	2011-2013
			Lograr mejorar la calidad de salud de los 11,555 habitantes del Municipio	Implementación de cursos de capacitación y campañas de salud	Presidente Municipal, Regidor de Salud, SSA, ICAPET, CEA	Mezclas De Recursos aportación de la SSA, Gob. Del Edo.	2011-2013
			Hacer conciencia de evitar la contaminación del Municipio y contribuir a disminuir el impacto del cambio climático	Acercarse a los centros capacitadores especializados en la materia	Presidente Municipal, Regidor de Salud, SSA, ICAPET, CEA	Mezclas De Recursos aportación de la SSA, Gob. Del Edo.	2011-2013

Línea Estratégica 2 (Caminos): Mejorar Las Condiciones De Comunicación en calles, caminos cosecheros, carreteras y brechas.

PROYECTO	QUE QUEREMOS LOGRAR CON ESTE PROYECTO	PARA EL LOGRO DEL PROYECTO ¿Qué TENEMOS QUE HACER?	CUANTO QUEREMOS LOGRAR CON ESTE PROYECTO	¿Qué TENEMOS QUE HACER PARA EL LOGRO DEL PROYECTO?	¿Quién LO VA HACER?	¿CON QUE LO VAMOS HACER?	¿Cuándo LO VAMOS HACER?
	OBJETIVO GENERAL	OBJETIVOS ESPECIFICOS	RESULTADOS ESPERADOS (METAS)	ACTIVIDADES	RESPONSABLES	RECURSOS NECESARIOS	TIEMPO
Modernización y Ampliación de los caminos principales de acceso a la cabecera y localidades	Complementar y mejorar los servicios básicos del Municipio en cuestiones de drenaje, agua potable, energía eléctrica y vivienda	Que los habitantes de San Pedro Jicayán y todas sus localidades cuenten con buenos caminos de acceso.	Modernización, Ampliación y revestimiento de las calles de San Pedro Jicayán, la chuparrosa, el limón real, san Juan Jicayán, Yutandayoo.	Gestión y puesta en marcha del proyecto a elaborar	Presidente Municipal, Regidor De Obras, Asesor Municipal	Recursos Municipales, Mezclas De Recursos Con Las Dependencias Federales Y Estatales	2011-2013
			Elaboración de proyecto ejecutivo del camino: san Juan Jicayán – la hierba santa – limón real – san marcos el coyul, del km 0+000 al km 12+500	Elaboración Del Proyecto	presidente municipal, regidor de obras, asesor municipal	Recursos Municipales, Mezclas De Recursos Con Las Dependencias Federales Y Estatales	2011-2013
			Elaboración de proyecto del puente “s/rio san Juan” en el km 2+700 del camino e.c. (carretera san Pedro jicayán –	Elaboración Del Proyecto	Presidente Municipal, Regidor De Obras, Asesor Municipal	Recursos Municipales, Mezclas De Recursos Con Las Dependencias Federales Y Estatales	2011-2013

H. AYUNTAMIENTO CONSTITUCIONAL DE SAN PEDRO JICAYAN

Pinotepa de don Luis) al e.c. (San Pedro Atoyac – San Juan Jicayan)				
Modernización y Ampliación del camino e.c. (San Pedro Atoyac – San Pedro Jicayan – San Juan Jicayan) tramo del km. 0+000=5+800 al km. 1+990 subtramo a modernizar del km. 1+000 al 1+990	Puesta Enmarcha Del Proyecto A Ejecutarse	Presidente Municipal, Regidor De Obras, Asesor Municipal	Recursos Municipales, Mezclas De Recursos Con Las Dependencias Federales Y Estatales	2011-2013
Pavimentación de la calle Ricardo Flores Magon	Puesta Enmarcha Del Proyecto A Ejecutarse	Presidente Municipal, Regidor De Obras, Asesor Municipal	Recursos Municipales, Mezclas De Recursos Con Las Dependencias Federales Y Estatales	2011-2013
Construcción de puente vehicular en el barrio chandua'a	Puesta Enmarcha Del Proyecto A Ejecutarse	Presidente Municipal, Regidor De Obras, Asesor Municipal	Recursos Municipales, Mezclas De Recursos Con Las Dependencias Federales Y Estatales	2011-2016
Elaboración del proyecto ejecutivo de camino de san Pedro jicayan a la chuparrosa	Elaboración Del Proyecto	Presidente Municipal, Regidor De Obras, Asesor Municipal	Recursos Municipales, Mezclas De Recursos Con Las Dependencias Federales Y Estatales	2011-2013
Elaboración de proyecto ejecutivo del puente sobre el rio yutasoco que comunica a la hierba santa	Elaboración Del Proyecto	Presidente Municipal, Regidor De Obras, Asesor Municipal	Recursos Municipales, Mezclas De Recursos Con Las Dependencias Federales Y Estatales	2011-2013
Ampliación y revestimiento del camino san Pedro jicayan - san José yutatuya - yutandayoo del km 0+000 al 6+100.	Puesta Enmarcha Del Proyecto A Ejecutarse	Presidente Municipal, Regidor De Obras, Asesor Municipal	Recursos Municipales, Mezclas De Recursos Con Las Dependencias Federales Y Estatales	2011-2013
Modernización y ampliación del camino e.c. (carretera San Pedro Jicayan – Pinotepa de don Luis) al e.c. (San Pedro Atoyac – San Juan Jicayan) del km 0+000 al km 2+760.27	Puesta Enmarcha Del Proyecto A Ejecutarse	Presidente Municipal, Regidor De Obras, Asesor Municipal	Recursos Municipales, Mezclas De Recursos Con Las Dependencias Federales Y Estatales	2011-2013
construcción del puente "s/rio san Juan" en el km 2+700 del camino e.c. (carretera San Pedro Jicayan – Pinotepa de don Luis) al e.c. (san Pedro atoyac – san Juan jicayan)	Puesta Enmarcha Del Proyecto A Ejecutarse	Presidente Municipal, Regidor De Obras, Asesor Municipal	Recursos Municipales, Mezclas De Recursos Con Las Dependencias Federales Y Estatales	2011-2016
Modernización y ampliación del camino e.c. (carretera san Pedro Jicayan – Pinotepa de don Luis) a la chuparrosa del km 0+000 al 4+000.	Puesta Enmarcha Del Proyecto A Ejecutarse	Presidente Municipal, Regidor De Obras, Asesor Municipal	Recursos Municipales, Mezclas De Recursos Con Las Dependencias Federales Y Estatales	2011-2013
Construcción del puente sobre el rio yutasoco que comunica a la hierba santa	Elaboración Del Proyecto y Puesta Enmarcha Del Proyecto A Ejecutarse	Presidente Municipal, Regidor De Obras, Asesor Municipal	Recursos Municipales, Mezclas De Recursos Con Las Dependencias Federales Y Estatales	2011-2016
bacheo y mantenimiento de la carretera estatal dentro de los limites de San Pedro Jicayan	Puesta Enmarcha Del Proyecto A Ejecutarse	Presidente Municipal, Regidor De Obras, Asesor Municipal	Recursos Municipales, Mezclas De Recursos Con Las Dependencias Federales Y Estatales	2011-2013
Pavimentación de calles en barrio ñundazu	Puesta Enmarcha Del Proyecto A Ejecutarse	Presidente Municipal, Regidor De Obras, Asesor Municipal	Recursos Municipales, Mezclas De Recursos Con Las Dependencias Federales Y Estatales	2011-2013
Pavimentación de calles en San Juan Jicayan	Puesta Enmarcha Del Proyecto A Ejecutarse	Presidente Municipal, Regidor De Obras, Asesor Municipal	Recursos Municipales, Mezclas De Recursos Con Las Dependencias Federales Y Estatales	2011-2013

H. AYUNTAMIENTO CONSTITUCIONAL DE SAN PEDRO JICAYAN

			Pavimentación de calles en barrio xuñuu	Puesta Enmarcha Del Proyecto A Ejecutarse	Presidente Municipal, Regidor De Obras, Asesor Municipal	Recursos Municipales, Mezclas De Recursos Con Las Dependencias Federales Y Estatales	2011-2013
			Pavimentación de calles en Santiago Jicayan	Puesta Enmarcha Del Proyecto A Ejecutarse	Presidente Municipal, Regidor De Obras, Asesor Municipal	Recursos Municipales, Mezclas De Recursos Con Las Dependencias Federales Y Estatales	2011-2013
			pavimentación de calle y construcción de dos puentes vehiculares en la avenida pacifico	Elaboración Del Proyecto y Puesta Enmarcha Del Proyecto A Ejecutarse	Presidente Municipal, Regidor De Obras, Asesor Municipal	Recursos Municipales, Mezclas De Recursos Con Las Dependencias Federales Y Estatales	2011-2016
			construcción de puente peatonal para la escuela primaria "Ricardo Flores Magon"	Elaboración Del Proyecto y Puesta Enmarcha Del Proyecto A Ejecutarse	Presidente Municipal, Regidor De Obras, Asesor Municipal	Recursos Municipales, Mezclas De Recursos Con Las Dependencias Federales Y Estatales	2011-2016

Línea Estratégica 3: Remodelar la infraestructura educativa y equipar los centros de trabajo escolares. y construcción de infraestructura deportiva, centros de esparcimiento, a si como la adquisición de equipo de entretenimiento juvenil.

PROYECTO	QUE QUEREMOS LOGRAR CON ESTE PROYECTO	PARA EL LOGRO DEL PROYECTO ¿Qué TENEMOS QUE HACER?	CUANTO QUEREMOS LOGRAR CON ESTE PROYECTO	¿Qué TENEMOS QUE HACER PARA EL LOGRO DEL PROYECTO?	¿Quién LO VA HACER?	¿CON QUE LO VAMOS HACER?	¿Cuándo LO VAMOS HACER?
	OBJETIVO GENERAL	OBJETIVOS ESPECIFICOS	RESULTADOS ESPERADOS (METAS)	ACTIVIDADES	RESPONSABLES	RECURSOS NECESARIOS	TIEMPO
Infraestructura: Contar en las escuelas del Municipio con Aulas seguras, en buen estado	Programar acciones que permitan construir, remodelar y equipar la Infraestructura educativa; así	Tener una infraestructura educativa segura, en óptimas condiciones y equipada	52 escuelas rehabilitadas y equipadas durante el periodo 2011 - 2019 en el Municipio.	Gestión y puesta en marcha del proyecto a elaborar	Presidente Municipal, Regidor De Obras, Regidor de Educación, IEEPO, SOP, SE	Recursos Municipales, Mezclas De Recursos Con Las Dependencias Federales Y Estatales	2011-2013
			Construcción de dos aulas y obra exterior en la esc. secundaria general Fidel. M. Canseco en San José Yutatuyaa	puesta en marcha del proyecto a elaborar	Presidente Municipal, Regidor De Obras, Regidor de Educación, IEEPO, SOP, SE	Recursos Municipales, Mezclas De Recursos Con Las Dependencias Federales Y Estatales	2011-2013

H. AYUNTAMIENTO CONSTITUCIONAL DE SAN PEDRO JICAYAN

y equipadas.	como la infraestructura deportiva y de sano entretenimiento para la juventud.	para alcanzar una educación de calidad.	Construcción de dos aulas en la escuela primaria Lázaro Cárdenas en limón real	Elaboración Del Proyecto, Gestión y puesta en marcha del proyecto a elaborar	Presidente Municipal, Regidor De Obras, Asesor Municipal	Recursos Municipales, Mezclas De Recursos Con Las Dependencias Federales Y Estatales	2011-2013
			Construcción de aulas y servicios sanitarios en la escuela Ricardo flores magon. Construcción de aulas y sus anexos en la escuela secundaria técnica no. 222 en Santiago Jicayan	Elaboración Del Proyecto, Gestión y puesta en marcha del proyecto a elaborar	Presidente Municipal, Regidor De Obras, Regidor de Educación, IEEPO, SOP, SE, SEGOB	Recursos Municipales, Mezclas De Recursos Con Las Dependencias Federales Y Estatales	2011-2013
			Construcción de una dirección en la escuela primaria "Ignacio Manuel Altamirano" en barrio xuñuu. Construcción de sanitarios en la escuela telesecundaria en agua dulce.	Elaboración Del Proyecto,	Presidente Municipal, Regidor De Obras, Regidor de Educación, IEEPO, SOP, SE, SEGOB	Recursos Municipales, Mezclas De Recursos Con Las Dependencias Federales Y Estatales	2011-2013
			Construcción del acceso principal de la escuela primaria Benito Juárez en San Pedro Jicayan. Construcción de la barda perimetral del centro preescolar "promotoria piloto no. 03"	Elaboración Del Proyecto,	Presidente Municipal, Regidor De Obras, Regidor de Educación,	Recursos Municipales, aportación del IEEPO	2011-2013
			Construcción sanitarios y obra exterior en la escuela primaria "Venustiano Carranza" en la chuparrosa. construcción de dos aulas y barda perimetral y apertura de calle para acceso a jardín de niños en San Pedro Jicayan	Elaboración Del Proyecto, Gestión y puesta en marcha del proyecto a elaborar	Presidente Municipal, Regidor De Obras, Regidor de Educación,	Recursos Municipales, aportación del IEEPO	2011-2013
			Construcción de tres aulas didácticas en la escuela secundaria técnica no 123 en san Pedro Jicayan. construcción de plaza cívica en la escuela primaria "Ricardo Flores Magon" en barrio grande	Elaboración Del Proyecto, Gestión y puesta en marcha del proyecto a elaborar	Presidente Municipal, Regidor De Obras, Regidor de Educación, IEEPO, SOP, SE, SEGOB	Recursos Municipales, Mezclas De Recursos Con Las Dependencias Federales Y Estatales	2011-2013
Capacitación : Orientar a los jóvenes en el proceso formativo y humano	Programar acciones que permitan construir, remodelar y equipar la infraestructura educativa; así como la infraestructura deportiva y de sano entretenimiento para la juventud.	Que la juventud cuente con orientaciones en materia de Salud, sexo, alcoholismo, drogadicción, medio ambiente, derechos de la mujer, derechos humanos, comportamiento familiar y social.	1 taller de capacitación sobre SIDA y educación sexual a estudiantes del CECYTE y Secundarias en 2012.	Puesta Enmarcha Del Proyecto A Ejecutarse	Presidente Municipal, Regidor De Educación, Padres de Familia, ICAPET, SEP, SSA	Convenio con las dependencias capacitadoras, recurso municipal, Gob del Edo.	2011-2013
			1 taller de capacitación sobre los problemas del alcoholismo a estudiantes del CECYTE y Secundarias en 2012.	Puesta Enmarcha Del Proyecto A Ejecutarse	Presidente Municipal, Regidor De Educación, Padres de Familia, ICAPET, SEP, SSA	Convenio con las dependencias capacitadoras, recurso municipal, Gob del Edo.	2011-2013
			1 taller de capacitación sobre los problemas de la drogadicción a estudiantes del CECYTE y Secundarias en 2012.	Puesta Enmarcha Del Proyecto A Ejecutarse	Presidente Municipal, Regidor De Educación, Padres de Familia, ICAPET, SEP, SSA	Convenio con las dependencias capacitadoras, recurso municipal, Gob del Edo.	2011-2016
			1 taller de capacitación sobre derechos de la mujer y de los jóvenes a estudiantes del CECYTE y Secundarias en 2012.	Puesta Enmarcha Del Proyecto A Ejecutarse	Presidente Municipal, Regidor De Educación, Padres de Familia, ICAPET, SEP, SSA	Convenio con las dependencias capacitadoras, recurso municipal, Gob del Edo.	2011-2013

H. AYUNTAMIENTO CONSTITUCIONAL DE SAN PEDRO JICAYAN

			1 taller de capacitación sobre reciclaje y manejo de la basura; cuidado y conservación del medio ambiente a estudiantes del CECYTE y Secundarias en 2012.	Acercarse a los centros capacitadores especializados en la materia, buscar los recursos económicos	Presidente Municipal, Regidor De Educación, Padres de Familia, ICAPET, SSA	Convenio con las dependencias capacitadoras, recurso municipal, Gob del Edo.	2011-2013
Fomento: Contar con la presencia Institucional Estatal, Federal y privada en el Municipio para el desarrollo y crecimiento intelectual y físico de la juventud.	Programar acciones que permitan construir, remodelar y equipar la Infraestructura educativa; así como la infraestructura deportiva y de sano entretenimiento para la juventud.	Conocer los requisitos de las dependencias Federales, Estatales e iniciativa privada para gestionar sus Programas de capacitación y apoyos de infraestructura y equipo.	1 Convenio de colaboración firmado con SEDESOL, IEEPO, IOCIFET, Biblioteca Publicas del Estado de Oaxaca, CONADE, TELMEX, y la Lotería Nacional	Acercarse a los centros capacitadores especializados en la materia, buscar los recursos económicos	Presidente Municipal, Regidor De Educación, Padres de Familia.	Recursos Municipales, convenio con las dependencias capacitadoras.	2011-2013
			Elaboración de los proyectos para su análisis de factibilidad y aprobación.	Presentar los expedientes técnicos que se requieran en tiempo y forma	Presidente Municipal, Regidor De Educación, Padres de Familia	Recursos Municipales, convenio con las dependencias capacitadoras.	2011-2013
			10 comités escolares que supervisen la elaboración de las obras que se pondrán en marcha en sus escuelas.	Integración de los comités en la cabecera y en cada localidad beneficiada	Presidente Municipal, Regidor De Educación, Padres de Familia.	Recursos Municipales, convenio con las dependencias capacitadoras.	2011-2013
Organización: Organizar a los estudiantes del CECYTE y Secundarias	Programar acciones que permitan construir, remodelar y equipar la Infraestructura educativa; así como la infraestructura deportiva y de sano entretenimiento para la juventud.	Contar con grupos definidos del CECYTE y Secundaria.	1 grupo de estudiantes del CECYTE organizados en San Pedro Jicayan para 2012.	Integración del grupo de estudiantes, buscar incentivos para los estudiantes por su esfuerzo y trabajo.	Comité de Padres de Familia, Regidor de Educación, Comité de Alumnos.	Recursos Municipales, convenio con las dependencias capacitadoras.	2011-2013

Línea Estratégica 4: Inversión integral en los tres sectores económicos de desarrollo del Municipio.
(Apoyo al campo agrícola)

PROYECTO	QUE QUEREMOS LOGRAR CON ESTE PROYECTO	PARA EL LOGRO DEL PROYECTO ¿QUÉ TENEMOS QUE HACER?	CUANTO QUEREMOS LOGRAR CON ESTE PROYECTO	¿QUÉ TENEMOS QUE HACER PARA EL LOGRO DEL PROYECTO?	¿QUIÉN LO VA HACER?	¿CON QUE LO VAMOS HACER?	¿CUÁNDO LO VAMOS HACER?
	OBJETIVO GENERAL	OBJETIVOS ESPECIFICOS	RESULTADOS ESPERADOS (METAS)	ACTIVIDADES	RESPONSABLES	RECURSOS NECESARIOS	TIEMPO
Infraestructura: Contar con la Infraestructura productiva que requieren los productores del Municipio.	Contar con capacitación, capital de trabajo, transferencia de tecnología e infraestructura productiva en el Sector rural y equipamiento en los Sectores Secundario y Terciario en el Municipio de San	Que el sector agrícola y ganadero cuenten con Red de energía eléctrica con tarifa 09 "uso agrícola", infraestructura de riego y centros de acopio.	1 Red de energía eléctrica con tarifa 09 de "uso agrícola" instaladas en 2013	Realizar el análisis de factibilidad, buscar los recursos necesarios	Presidente Municipal, Regidor De Obras, Asesor de obras.	Recursos Municipales, Mezclas De Recursos Con Las Dependencias Federales Y Estatales	2011-2013
			1 centro de acopio para ganado en 2013	Elaboración Del Proyecto, Realizar el análisis de factibilidad, puesta en marcha del	Presidente Municipal, Regidor De Obras, Asesor de desarrollo, asociación ganadera.	Recursos Municipales, Mezclas De Recursos Con Las Dependencias Federales Y Estatales, inversión de los beneficiarios	2011-2013

H. AYUNTAMIENTO CONSTITUCIONAL DE SAN PEDRO JICAYAN

	Pedro Jicayan			proyecto			
Infraestructura: Contar con infraestructura para la producción de hortalizas en ambiente controlado, sistemas de riego y equipo para el manejo del ganado	Contar con capacitación, capital de trabajo, transferencia de tecnología e infraestructura productiva en el Sector rural y equipamiento en los Sectores Secundario y Terciario en el Municipio de San Pedro Jicayan	Que la población que integran las organizaciones de los tres sectores económicos del Municipio cuenten con el equipo necesario para desarrollar sus actividades.	80 sistemas de riego presurizados para pastura, maíz y hortalizas. 20 casas sombras para producción de hortalizas en 2012	Puesta Enmarcha Del Proyecto Ejecutarse	Presidente Municipal, Regidor De Obras, Asesor Municipal	Recursos Municipales, Mezclas De Recursos Con Las Dependencias Federales Y Estatales	2011-2016
			150 desbrozadoras, aspersores motorizadas, parihuelas, desgranadoras de maíz, y desintegradores en el periodo 2012	Elaboración de los expedientes técnicos, entrega en ventanilla	Presidente Municipal, Regidor De desarrollo rural, Asesor Municipal	Recursos Municipales, Mezclas De Recursos Con Las Dependencias Federales Y Estatales	2011-2016
			120 corrales de manejo para bovinos, picadoras de forraje, cercos eléctricos, y ordenadoras en el lapso 2011 y 2012. Implementación de programas de inversión municipal al sector secundario y terciario	Elaboración de los expedientes técnicos, entrega en ventanilla	Presidente Municipal, Regidor De desarrollo rural, Asesor Municipal	Recursos Municipales, Mezclas De Recursos Con Las Dependencias Federales Y Estatales	2011-2016
Organización: Identificar el número de integrantes activos de las organizaciones sociales, económicas y productivas del Municipio.	Contar con capacitación, capital de trabajo, transferencia de tecnología e infraestructura productiva en el Sector rural y equipamiento en los Sectores Secundario y Terciario en el Municipio de San Pedro Jicayan	Contar con padrones actualizados por sector económico del Municipio.	10 Padrones de productores y ganaderos por ejido (sector primario) en 2012	Elaboración de los padrones y organizarlos	Presidente Municipal, Regidor de desarrollo rural, asociación ganadera, comisariados ejidales	Recursos Municipales	2011-2013
			1 Padrón de habitantes que trabaja en el sector secundario y 1 Padrón de habitantes que trabaja en el sector terciario para 2012	Elaboración de los padrones y organizarlos	Presidente Municipal, Regidor de desarrollo rural, organizaciones presentes	Recursos Municipales	2011-2013
Fomento: Contar con los apoyos de las Instituciones involucradas en los tres sectores económicos para impulsar el desarrollo y crecimiento del Municipio.	Contar con capacitación, capital de trabajo, transferencia de tecnología e infraestructura productiva en el Sector rural y equipamiento en los Sectores Secundario y Terciario en el Municipio de San Pedro Jicayan	Cumplir con los diferentes requisitos de las Instituciones Estatales y Federales para gestionar los programas de apoyo y que fomenten en los habitantes una cultura de autogestión e inversión para su beneficio.	Convenios de apoyo con la SEDAFP, SAGARPA, SEDESOL, CDI, y la Secretaria de Economía	Acercarse a las dependencias, buscar los recursos necesarios	Presidente Municipal, Regidor de desarrollo rural, regidor de obras ICAPET, SE.	Recursos Municipales, Mezclas De Recursos.	2011-2013
Capacitación: Capacitar constantemente a los habitantes que trabajan en los tres sectores	Contar con capacitación, capital de trabajo, transferencia de tecnología e	Contar con personas capacitadas en los tres sectores económicos del Municipio.	2 cursos de capacitación a productores de maíz, frijol y ajonjolí en el control de plagas y enfermedades; y 1 curso sobre técnicas para	Acercarse a los centro capacitadores especializados en la materia, buscar los	Presidente municipal, regidor de desarrollo rural, asesor municipal, ICAPET, INIFAP.	Recursos Municipales, Mezclas De Recursos	2011-2013

H. AYUNTAMIENTO CONSTITUCIONAL DE SAN PEDRO JICAYAN

económicos del Municipio.	infraestructura productiva en el Sector rural y equipamiento en los Sectores Secundario y Terciario en el Municipio de San Pedro Jicayan		incrementar la producción de maíz 2012	recursos necesarios			
			1 curso de capacitación a productores de maíz, frijol y ajonjolí en el manejo y uso de los sistemas de riego presurizados en 2012	Acercarse a los centro capacitadores especializados en la materia, buscar los recursos necesarios	Presidente municipal, regidor de desarrollo rural, asesor municipal, ICAPET, INIFAP.	Recursos Municipales, Mezclas De Recursos	2011-2013
			1 curso de capacitación a ganaderos en el manejo y producción de ganado bovino y 1 curso en la producción y mantenimiento de forrajes, 1 curso de capacitación a ganaderos en el manejo y uso de los sistemas de riego presurizados para praderas en el año 2012	Acercarse a los centro capacitadores especializados en la materia, buscar los recursos necesarios	Presidente municipal, regidor de desarrollo rural, asesor municipal, ICAPET, INIFAP.	Recursos Municipales, Mezclas De Recursos	2011-2013

Línea Estratégica 5: Mejorar Los Servicios Básicos Del Municipio.

PROYECTO	QUE QUEREMOS LOGRAR CON ESTE PROYECTO	PARA EL LOGRO DEL PROYECTO ¿Qué TENEMOS QUE HACER?	CUANTO QUEREMOS LOGRAR CON ESTE PROYECTO	¿Qué TENEMOS QUE HACER PARA EL LOGRO DEL PROYECTO?	¿Quién LO VA HACER?	¿CON QUE LO VAMOS HACER?	¿Cuándo LO VAMOS HACER?
	OBJETIVO GENERAL	OBJETIVOS ESPECIFICOS	RESULTADOS ESPERADOS (METAS)	ACTIVIDADES	RESPONSABLES	RECURSOS NECESARIOS	TIEMPO
Infraestructura: Contar con la Infraestructura para el manejo de las aguas negras y disposición de	Complementar y mejorar los servicios básicos del Municipio en cuestiones de drenaje, agua	Que los habitantes de San Pedro Jicayan cuenten con drenaje al	Construcción y rehabilitación de una planta tratadora de aguas residuales para el 2013	Gestión y puesta en marcha del proyecto a elaborar	Presidente Municipal, Regidor De Obras, Asesor Municipal	Recursos Municipales, Mezclas De Recursos Con Las Dependencias Federales Y Estatales	2011-2013

H. AYUNTAMIENTO CONSTITUCIONAL DE SAN PEDRO JICAYAN

excretas.	potable, energía eléctrica y vivienda	100% para frenar la contaminación por aguas negras.	Ampliación del sistema de drenaje sanitario en San Pedro Jicayan	Elaboración Del Proyecto	presidente municipal, regidor de obras, asesor municipal	Recursos Municipales, Mezclas De Recursos Con Las Dependencias Federales Y Estatales	2011-2013
			Proyecto de construcción del sistema de drenaje sanitario en Yutandayoo. Mantenimiento y Rehabilitación del drenaje sanitario del barrio itinduá. Mantenimiento y Rehabilitación del drenaje sanitario del barrio tichinduá	Elaboración Del Proyecto, Gestión y puesta en marcha del proyecto a elaborar	Presidente Municipal, Regidor De Obras, Asesor Municipal	Recursos Municipales, Mezclas De Recursos Con Las Dependencias Federales Y Estatales	2011-2013
Ampliación y mejoramiento del servicio de Red de Agua Potable, red de energía eléctrica en la localidad de la chuparrosa, el limón real, san Juan Jicayan, y Yutandayoo.	Complementar y mejorar los servicios básicos del Municipio en cuestiones de drenaje, agua potable, energía eléctrica y vivienda	Que los habitantes en su totalidad de San Pedro Jicayan, la chuparrosa, el limón real, san Juan Jicayan, y Yutandayoo.	5 Ampliaciones de la Red de energía eléctrica y 3 ampliaciones de la red de agua potable en las localidades de la chuparrosa, el limón real, san Juan Jicayan, y Yutandayoo.	Puesta Enmarcha Del Proyecto A Ejecutarse	Presidente Municipal, Regidor De Obras, Asesor Municipal	Recursos Municipales, Mezclas De Recursos Con Las Dependencias Federales Y Estatales	2011-2013
			Construcción del sistema de agua potable en San Marcos el Coyul, Construcción De Drenaje Sanitario Y Muros De Contención En La Avenida Pacifico en San Pedro Jicayan.	Puesta Enmarcha Del Proyecto A Ejecutarse	Presidente Municipal, Regidor De Obras, Asesor Municipal	Recursos Municipales, Mezclas De Recursos Con Las Dependencias Federales Y Estatales	2011-2013
			Rehabilitación de pozos 1 y 2 del sistema de agua potable	Puesta Enmarcha Del Proyecto A Ejecutarse	Presidente Municipal, Regidor De Obras, Asesor Municipal	Recursos Municipales, Mezclas De Recursos Con Las Dependencias Federales Y Estatales	2011-2016
			Ampliación de la Energía eléctrica con dirección a la esc. Telesecundaria en Agua Dulce. Ampliación de electrificación rural en la Chuparrosa y mantenimiento y mejoras a la red eléctrica en San Pedro Jicayan.	Puesta Enmarcha Del Proyecto A Ejecutarse	Presidente Municipal, Regidor De Obras, Asesor Municipal	Recursos Municipales, Mezclas De Recursos Con Las Dependencias Federales Y Estatales	2011-2013
Organización: Organizar Comités de obras, ya sea por barrio o comunidad, según se requiera.	Complementar y mejorar los servicios básicos del Municipio en cuestiones de drenaje, agua potable, energía eléctrica y vivienda	Identificar las viviendas y/o habitantes que no cuentan con fosas sépticas y pozos de absorción en San Pedro Jicayan y localidades identificar a la población que le falta el servicio de energía eléctrica y agua potable.	1 Comité por comunidad de 20 personas en la cabecera y localidades	Organización del comité	Presidente Municipal, Regidor De Educación, Regidor de Salud	Recursos Municipales	2011-2013
			6 Padrones de viviendas y/o habitantes que no cuentan con el servicio de agua potable.	Elaboración de los padrones	Presidente Municipal, Regidor De Educación, Regidor de Salud	Recursos Municipales	2011-2013
			3 Padrones de viviendas y/o habitantes que no cuentan con el servicio de energía eléctrica.	Elaboración de los padrones	Presidente Municipal, Regidor De Educación, Regidor de Salud	Recursos Municipales	2011-2013

H. AYUNTAMIENTO CONSTITUCIONAL DE SAN PEDRO JICAYAN

<p>Fomento: Contar con los apoyos Institucionales que permitan impulsar y fomentar en el Municipio una cultura sobre el manejo apropiado de las aguas negras y desechos sólidos, el uso sustentable del agua potable, y el uso racional de la energía eléctrica.</p>	<p>Complementar y mejorar los servicios básicos del Municipio en cuestiones de drenaje, agua potable, energía eléctrica y vivienda</p>	<p>Identificar los diferentes requisitos Institucionales para gestionar los programas que fomenten en los habitantes del Municipio una buena cultura sobre el destino adecuado de las aguas negras y desechos sólidos, el uso sustentable del agua potable, y el uso racional de la energía eléctrica.</p>	<p>1 Convenio Municipal con la SSA, SEMARNAT, CNA, CEA, Instituto Estatal de Ecología, CFE, para concientizar y sensibilizar a los habitantes sobre los desechos y manejos de aguas residuales, cuidado y manejo del agua y uso racional de la energía eléctrica</p>	<p>Realizar los convenios e implementar campañas de concientización para los habitantes del Municipio.</p>	<p>Presidente Municipal, Regidor De Educación, Regidor de Salud</p>	<p>Recursos Municipales</p>	<p>2011-2013</p>
<p>Capacitación: Capacitar a los usuarios sobre el consumo racional de energía eléctrica.</p>	<p>Complementar y mejorar los servicios básicos del Municipio en cuestiones de drenaje, agua potable, energía eléctrica y vivienda</p>	<p>Conocer el trabajo para generar energía eléctrica y sus costos.</p>	<p>5 Ampliaciones de la Red 2 Cursos sobre de capacitación en pastoreo intensivo en praderas irrigadas en 2012. 1 Curso de capacitación en cada comunidad del Municipio sobre la generación de energía eléctrica en 2012.</p>	<p>Puesta Enmarcha Del Proyecto A Ejecutarse</p>	<p>Presidente Municipal, Regidor De Obras, Asesor Municipal</p>	<p>Recursos Municipales, Mezclas De Recursos Con Las Dependencias Federales Y Estatales</p>	<p>2011-2013</p>
				<p>Puesta Enmarcha Del Proyecto A Ejecutarse</p>	<p>Presidente Municipal, Regidor De Obras, Asesor Municipal</p>	<p>Recursos Municipales, Mezclas De Recursos Con Las Dependencias Federales Y Estatales</p>	<p>2011-2013</p>

BIBLIOGRAFIA

- ❖ Secretaría de Gobernación, SEGOB. Instituto Nacional para el Federalismo y Desarrollo Municipal, 2011.

H. AYUNTAMIENTO CONSTITUCIONAL DE SAN PEDRO JICAYAN

- ❖ Enciclopedia de los Municipios de México. Consulta por Internet. www.inafed.gob.mx
- ❖ Comisión Nacional para el Desarrollo de los Pueblos Indígenas, CDI.
- ❖ Planes para el Desarrollo Integral, Sustentable y Pluricultural de los Municipios de Oaxaca (Formato PDF) 2008.
- ❖ Instituto Nacional de Estadística, Geografía e Informática, INEGI 2010. XII Censo General de Población y Vivienda, 2010. Resultados preliminares.
- ❖ Instituto Nacional de Estadística, Geografía e Informática, INEGI 2010. Mapas del satélite de Internet Google Earth.
- ❖ Talleres realizados con el Consejo Municipal de Desarrollo Rural Sustentable. Consultas y entrevistas a integrantes del Consejo Municipal de Desarrollo Rural Sustentable, Cabildo Municipal, Personal del Ayuntamiento, Agentes Municipales y de Policías, Comisariados Ejidales, Directores y Profesores de las escuelas, y habitantes de San Pedro Jicayán, Jamiltepec, Oaxaca, 2008.
- ❖ Congreso Local del Estado Libre y Soberano de Oaxaca. Ley Orgánica Municipal del Estado de Oaxaca, 2011.
- ❖ Secretaría de Agricultura, Ganadería, Pesca y Alimentos, SAGARPA 2010. Sistema Integral de Información 2010. Superficie sembrada Perennes, ciclos otoño – Invierno y Primavera – Verano 2010. Inventario. Ganadero 2010. Uso Actual del Suelo 2010.
- ❖ Instituto Mexicano del Seguro Social, IMSS. Unidad Médica de Campo, San Marcos el Coyul, San José Yutatuyaa, IMSS – OPORTUNIDADES.
- ❖ Capacitación y Asistencia Técnica Agropecuaria, S. C., CYAGRO. Informe de Anual 2010 del Programa Especial de Seguridad Alimentaria, PESA. Organización de las Naciones Unidas para la Agricultura y la Alimentación, FAO. Secretaría de Agricultura, Ganadería, Pesca y Alimentos, SAGARPA.
- ❖ Secretaría de Desarrollo Agrícola, Forestal y Pesca, SEDAFP, 2011.
- ❖ Comisión Federal de Electricidad, CFE. Grado de Electrificación por Municipio y Localidades, San Pedro Jicayán 2011. Subdirección de Distribución. Unidad de Electrificación. División de Distribución Sureste.

ANEXOS

EVIDENCIAS DEL LEVANTAMIENTO DEL DIAGNOSTICO

H. AYUNTAMIENTO CONSTITUCIONAL DE SAN PEDRO JICAYAN

Evidencias de las condiciones de las escuelas y los centros de atención Medica.



Producción de ganado en praderas del Municipio



Evidencias de la deficiencia en servicios básicos y Caminos de acceso



Evidencias de la Contaminación y Condiciones de las Viviendas



Evidencias del proceso de participación en la elaboración del Documento por barrios y agencias de San Pedro Jicayán



H. AYUNTAMIENTO CONSTITUCIONAL DE SAN PEDRO JICAYAN

Evidencias fotográficas de los diferentes talleres con actores claves del municipio de San Pedro Jicayán.



Evidencia fotográficas de la validación del Plan Municipal de Desarrollo 2011-2013.



H. AYUNTAMIENTO CONSTITUCIONAL DE SAN PEDRO JICAYAN