

I. MENSAJE DEL PRESIDENTE MUNICIPAL

Como parte del compromiso adquirido con la sociedad del municipio de "Santa Catarina Quiane" y en cumplimiento con las disposiciones establecidas en nuestra leyes Nacionales, Estatales, Municipales y así también del Comité Estatal para el Desarrollo sustentable del estado de Oaxaca, presentamos este Plan de Desarrollo Municipal 2011-2013, que nos servirá como un instrumento de trabajo para orientar y fortalecer las acciones a emprender en nuestro gobierno durante los próximos tres años siguientes.

El municipio Santa Catarina Quiane" se halla actualmente, en una etapa determinante para su desarrollo, en la que estamos comprometidos a integrarnos con la ciudadanía y crear avances en nuestra región para promover el desarrollo humano, social, económico y de nuestros recursos naturales, siempre y cuando sea de manera sustentable para tener que ofrecerles a nuestras generaciones futuras.

Nuestro gobernador el Lic. Gabino Cue Monteagudo , ha demostrado durante el inicio de su periodo de gobernante, el compromiso que tiene con el sector productivo del campo, implementado programas de apoyo a productores de bajo nivel de activos, pretendiendo con esas acciones elevar el mejoramiento de vida de nuestros productores y sus familias, considerando que el reto de nuestro gobernador es impulsar proyectos y obras estratégica, en cada sector de nuestra sociedad oaxaqueña, nosotros nos sumamos a su labor haciendo todo lo necesario para el desarrollo de nuestro municipio y de nuestras familias.

Este Plan de Desarrollo Municipal 2011-2013 está elaborado de manera conjunta y pensando en nuestra sociedad, realizando diagnósticos participativos, abordando los cinco ejes principales de nuestra sociedad como son: el humano, el social, el económico, el ambiental y el institucional, para identificar y analizar de manera detallada las condiciones reales de nuestra población municipal. Este trabajo se lleva a cabo en la cabecera municipal. Así mismo por medio de una reunión con nuestro Consejo Municipal de Desarrollo Rural Sustentable se presenta el diagnostico general de nuestro municipio y mediante un ejercicio de planeación participativa, regidores de nuestro H. Ayuntamiento, Representantes Agrarios, representantes de comités de barrios y escuelas, Sociedades de Producción Rural, hacen la identificación de problemas y sus posibles alternativas de solución, y posteriormente la toma de decisiones de lo que será necesario hacer, para el desarrollo de nuestro municipio.

Estas decisiones son traducidas a obras estratégicas y proyectos estratégicos de corto, mediano o largo plazo, que están plasmados en este Plan de Desarrollo Municipal que contribuirá al desarrollo integral del municipio de "Santa Catarina Quiane" y su población.

Aunque este documento está considerado solo para la etapa de nuestro gobierno, se hace la invitación a los siguientes presidentes de tomarlo en cuenta ya que es una recopilación total de los problemas y soluciones que nuestro ciudadanos proponen para el desarrollo de nuestro municipio.

Es momento de brindarles a nuestras familias, respuestas y soluciones a los problemas sociales, productivos, ambientales y humanos que enfrentan hoy en día, y verlos traducidos en hechos y trabajos que ayuden a mejorar su calidad de vida.

En mi calidad como Presidente Municipal del Honorable Ayuntamiento de "Santa Catarina Quiane", me comprometo a llevar lo planeado en materia de desarrollo, en los términos que establezca la ley de planeación. Y por todo esto somos "un gobierno municipal comprometido con su pueblo"

C. EUFEMIO MÉNDEZ CRUZ
PRESIDENTE MUNICIPAL
De santa Catarina Quiane
Periodo 2011 - 2013

II.- PRINCIPIOS DE LA PLANEACION DE DESARROLLO MUNICIPAL

Para poder hacer o ejecutar un ejercicio de planeación es definiendo su utilidad en un proceso de Desarrollo Rural, por eso son importantes aplicarlos cada uno de los elementos que los forman. Su principio es una proposición que lo fórmula para que sirva de guía a las acciones que proponen los del Ayuntamiento municipal de Santa Catarina Quiane en su trienio 2011-2013 con las siguientes características;

1. **Corresponsabilidad:** En este periodo de gobierno 2011-2013, el presidente municipal y su equipo de trabajo en conjunto con la ciudadanía se han tomado la terea de trabajar en equipo y definir las actividades que les corresponde realizar, con un solo propósito, contribuir al desarrollo rural sustentable del territorio municipal y su población.
2. **Participación informada:** Mediante las reuniones de Consejo Municipal de Desarrollo Rural Sustentable que se hacen mensualmente o de carácter extraordinario según se requiera, se les da a conocer a la ciudadanía información detallada de los recursos económicos federales, estatales y municipales

descentralizados a este municipio y los agentes municipales dan a conocer las prioridades y necesidades que tienen las comunidades que representan.

De acuerdo con lo anterior, para la toma de decisiones en cuanto a obras, proyectos productivos y acciones de carácter social o ambiental, se hace la priorización y validación por el CMDRS, (concejo municipal de desarrollo rural sustentable) que es un organismo compuesto por elementos del Cabildo Municipal, representantes de Sociedades de Producción, representantes agrarios, así como dirigentes de dependencias federales.

3. **Transversalidad:** Lo externado en el CMDRS, es que los recursos económicos que le llegan al municipio de Santa Catarina Quiane es poco para satisfacer las necesidades de la población en general, es por ello que se busca la mezcla de recursos con otras entidades federativas que tienen el mismo propósito que él, el de propiciar el desarrollo integral de los municipios.

4. **Integralidad:** Para la formulación de este Plan de Desarrollo municipal, se llevo un taller participativo con el CMDRS, en donde se formulo una visión y misión sobre lo que aspira ser y hacer el consejo en coordinación con el gobierno municipal, en todos los aspectos que se relacionen e incidan para el desarrollo del mismo.

5. **Sustentabilidad:** Una de sus prioridades del presidente constitucional y de los ciudadanos de este municipio es de implementar el desarrollo sustentable del capital natural, y en coordinación con algunos programas de dependencias federales, se está poniendo en marcha la reforestación y conservación de áreas naturales, se está sensibilizando y capacitando a la ciudadanía para la conservación de sus recursos naturales, también se está capacitando a productores en el aprovechamiento de espacios según su actividad preponderante ya sea agrícola o ganadera. En el municipio se ha creado una regiduría de agroecología con el fin que se tenga un espacio físico, para gestionar, tramitar, asesorar a nuestra ciudadanía para el desarrollo natural y humano del municipio de El Barrio de La Soledad.

6. **Igualdad de género:** En este periodo de gobierno uno de sus principio de formación es el respeto a sus ciudadanos, es por eso que en coordinación con el DIF estatal se están implementando talleres, platicas, reuniones comunitarias, donde se exponen las derechos de las mujeres y la eliminación a cualquier forma de discriminación y violencia de género. Dándoles la confianza a esa parte vulnerable de nuestra sociedad y comprometiéndonos a hacer valer sus derechos.

7. **Equidad:** En lo expuesto en nuestra constitución política de los estados unidos mexicanos menciona que todos somos iguales sin distinción de género, edad, clase, etnia, ideología política, ideología religiosa etc. Y como este gobierno municipal está basado en apego a derecho se les garantiza a toda la ciudadanía en hacer valer de igual forma a todas sus peticiones, siempre y cuando sean de forma pacífica y con respeto sin perjudicar a terceros.

8. **Interculturalidad:** Este municipio según datos del CDI está considerado de baja marginalidad, hecho que nos compromete a realizar acciones encaminadas a fortalecer nuestra identidad indígena creando la infraestructura necesaria (casa de la cultura) donde se pueda implementar proyectos y programas encaminados al ámbito cultural.

9. **Apego a la legalidad:** En este apartado podemos nombrar un ejemplo de apego a la legalidad, es la priorización de obras estratégicas, se respetó las prioridades que se tiene en nuestra población y se tomo la obra que la comunidad considera de primera prioridad, pero como el recurso destinado para la infraestructura social municipal es relativamente poco para llevar a cavo la realización de dichas obras, se tomo el acuerdo 9, en el CMDRS se acordó que en este año se realizarían el máximo de proyectos encaminados a fortalecer el ámbito económico, productivo y social de esta comunidad.

10. **Autonomía municipal:** Este gobierno municipal, hace valer la autonomía que le reconoce la ley en el marco del estado de derecho y el respeto de los derechos indígenas.

11. **Productividad:** Hay una regiduría encargada de gestionar y asesorar a la ciudadanía en materia de productividad, con apoyo del asesor municipal se identificaron todas las actividades productivas en este municipio, descritas en el diagnostico del eje económico de este plan de Desarrollo Municipal. Se busca mediante las reuniones de CMDRS, llevar a cabo el PEC (programa especial concurrente), en donde todas aquellas dependencias de gobierno le inviertan a las actividades productivas del municipio, ya sea en la elaboración de proyectos productivos, puesta en marcha, asistencia técnica y consultoría a nuestros productores y capacitación. Así como darle un valor agregado a la actividad primaria, calidad e inocuidad de los productos.

12. **Transparencia y rendición de cuentas:** Mediante las reuniones de CMDRS se da a conocer a la ciudadanía, el progreso de la gestión gubernamental, sus proyecto, resultados y cuentas.

13. **Competitividad:** El ayuntamiento y sus organizaciones de carácter público y privado están coordinadas para mantener ventajas comparativas que les permitan alcanzar, sostener y mejorar una determinada posición en el entorno socioeconómico.

III.- MARCOS DE REFERENCIAS

III.1.- Marco jurídico: La planeación del desarrollo rural tiene ordenamientos jurídicos que dan sustento a la elaboración del Plan de Desarrollo Municipal y tiene vinculados las siguientes bases legales:

- Constitución Política de los Estados Unidos Mexicanos.
- Ley de Planeación.
- Constitución Política del Estado Libre y Soberano de Oaxaca.
- Ley Estatal de Planeación.
- Ley Municipal para el Estado de Oaxaca.

III.1.1.- Constitución Política de los Estados Unidos Mexicanos. En su artículo 25 otorga al Estado mexicano el papel rector de la economía nacional y lo

responsabiliza de garantizar el desarrollo económico y social de la nación. Planeará, conducirá, coordinará y orientará la actividad económica nacional.

En el artículo 26 se fijan las bases para su Sistema Nacional de Planeación Democrática, de esta manera, se garantiza la participación de las entidades federativas y de sus municipios en la responsabilidad de definir y alcanzar los objetivos de los programas de gobierno.

En el artículo 115, se señala que en los términos de las leyes federales y estatales, los municipios están facultados para formular y aprobar planes de desarrollo urbano, que aunque están enmarcados en otras legislaciones, también se consideran parte de la planeación del desarrollo.

III.1.2.- La ley de Planeación Nacional. Es el ordenamiento jurídico que establece y señala: El marco normativo para regular el ejercicio de la planeación nacional de desarrollo.

Las bases para la integración y funcionamiento del Sistema Nacional de Planeación Democrática. La coordinación necesaria entre la federación y los estados, incluyendo los municipios. La concertación e inducción de acciones respecto a los particulares y en general la participación social.

III.1.3.- Constitución Política del Estado Libre y Soberano de Oaxaca La constitución señala en su artículo 16 que el estado, en el ámbito de su competencia, reconoce a los pueblos y comunidades indígenas el derecho social al uso y disfrute de los recursos naturales de sus tierras y territorios, en los términos de la ley reglamentaria: asimismo, de acuerdo a sus programas presupuestales, dictará medidas tendientes a procurar el desarrollo económico, social y cultural de los pueblos y comunidades indígenas. Además que la ley reglamentaria castigara las diversas formas de discriminación étnica y las conductas etnocidas.

En su artículo 20 define que el estado planeará, conducirá, coordinará y orientará la actividad económica local y llevará a cabo, la regulación y fomento de las actividades que demanda el interés general en el marco de las libertades que otorga esta constitución.

En su artículo 113 describe que los municipios, en los términos de las leyes federales y estatales y relativas estarán facultados para:

- Formular, aprobar y administrar la zonificación y planes de desarrollo urbano municipal.
- Participar en la creación y administración de sus reservas territoriales;
- Participar en la formulación de planes de desarrollo regional, los cuales deberán estar en concordancia con los planes generales de la materia. Cuando la federación o el estado elaboren proyectos de desarrollo regional deberán asegurar la participación de los municipios.

- Autorizar, controlar y vigilar la utilización del suelo, en el ámbito de su competencia, en sus jurisdicciones territoriales.
- Intervenir en la regularización de la tenencia de la tierra urbana
- Otorgar licencias y permisos para construcciones.
- Participar en la creación y la administración de zonas de reserva ecológica y en la elaboración y en la aplicación de programas de ordenamiento en esta materia.
- Intervenir en la formulación y aplicación de programas de transporte público de pasajeros cuando aquellos afecten su ámbito territorial.
- Celebrar convenios para la administración y custodia de las zonas federales.

III.1.4.- La Ley Estatal de Planeación En esta ley se establecen los principios de la planeación del desarrollo estatal y las normas que orientan las actividades públicas, estatales y municipales, así como las bases para que el ejecutivo del estado coordine las actividades de planeación con los municipios y aquellas que garanticen la participación activa y democrática de los sectores sociales en las tareas de planeación.

III.1.5.- Ley Orgánica del Estado de Oaxaca. EN SU ARTÍCULO 43.- FRACCIÓN XXVI.- Son atribuciones del Ayuntamiento Participar en la formulación de planes de desarrollo regional, los cuales deberán estar en concordancia con los planes generales de la materia, así como formular, aprobar y ejecutar los planes de desarrollo municipal y los programas de obras correspondientes;

ARTÍCULO 68.- XIII.- Elaborar el Plan Municipal de Desarrollo dentro de los seis primeros meses de su administración, así como los programas anuales de obras y servicios públicos y someterlos al Ayuntamiento para su aprobación;

III.2.- Marco Normativo: Se refiere a la correlación que hay entre el Plan Nacional de Desarrollo PND 2007-2012 y el Plan de Desarrollo Municipal 2011-2013 y también entre el Plan Estatal de Desarrollo Sustentable 2011-2016 con el Plan de Desarrollo Municipal 2011-2013, en los sectores entre lo que existe esta correlación es en infraestructura social, educación, salud, productividad del sector primario y el desarrollo integral de las mujeres, niños y jóvenes.

III.3.- Marco Metodológico: La realización del diagnóstico y Plan de Desarrollo Municipal se dio mediante un proceso participativo y visitas de campo con la población del territorio municipal de “Santa Catarina Quiane”. Se realizaron diagnósticos en reuniones y talleres participativos, llevando toda la información recabada a formar un solo diagnóstico general del municipio y presentándolo ante El Consejo Municipal de Desarrollo Rural Sustentable del Municipio de “Santa Catarina Quiane” para su validación y tomando como base esta información para que el CMDRS identifique las problemáticas y necesidades del territorio municipal y su población.

En un taller participativo del CMDRS se retomaron las problemáticas identificadas en el diagnóstico para proceder a su priorización y posteriormente a plasmar las soluciones estratégicas que nos servirán para atacar dichas problemáticas y mediante varios talleres y reuniones se llevaron a cabo las diferentes actividades para terminar de estructurar lo que sería el Plan de Desarrollo Municipal de “*Santa Catarina Quiane*”. 2011-2013, por supuesto validado por su CMDRS.

IV.- DIAGNOSTICO MUNICIPAL PARTICIPATIVO

Este diagnóstico nos permitirá identificar y analizar los problemas existentes en el municipio de “*Santa Catarina Quiane*” así como los recursos reales con los que cuenta, el diagnóstico ha sido realizado por el CMDRS para el desarrollo rural sustentable de este municipio.

IV.1. EJE AMBIENTAL Este eje permite reconocer los recursos naturales y la infraestructura disponible en el municipio y reflexionar sobre su uso, aprovechamiento y estado en el que se encuentre.

IV.1.1. Delimitación del Terreno

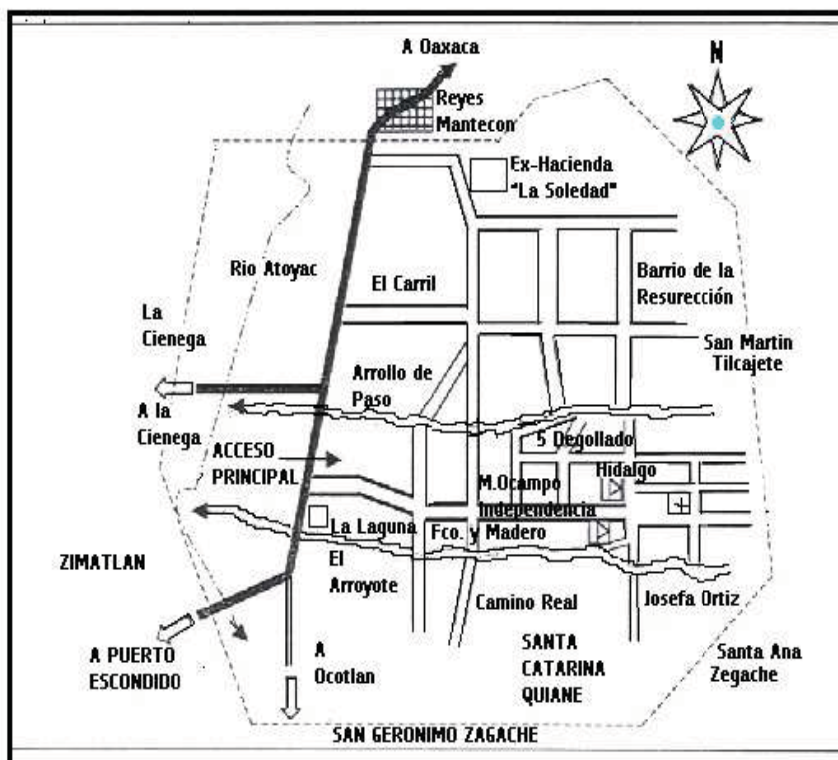
MACRO LOCALIZACIÓN: (límites y extensiones) El Municipio de Santa Catarina Quiné, pertenece a la región N° 8 Valles Centrales el cual pertenece al Distrito N° 18 Zimatlan de Álvarez; se localiza a una distancia de 24 Km. de la Ciudad de Oaxaca abordando la carretera federal que va a Puerto Escondido, es un municipio que no



tiene ninguna agencia, sólo la cabecera municipal. Tiene una extensión territorial de 24.24 km², representan el 0.03% de las superficie total del Estado, se ubica entre las coordenadas geográficas extremas de 16° 52' 46" Latitud Norte, 96° 44' 26" Longitud Oeste, y a una altitud de 1,500 m.s.n.m. al Norte colinda con las comunidades de San Bartolo Coyotepec y Villa de Zaachila, al Sur con la comunidad de Santa Ana Zegache, al Oeste con la Ciénega Zimatlan y Trinidad Zaachila y al Este con la comunidad de San Martín Tilcajete. Su distancia aproximada a la Capital Oaxaca es de 25 km.

FUENTE: GOOGLE MAPA DE MACRO LOCALIZACIÓN STA. CATARINA QUIANE.

MICRO LOCALIZACIÓN El municipio de Santa Catarina Quiné, cuenta con accesos de terracerías y de pavimentación hacia la Cabecera Municipal denominados; caseta vieja, el carril, caseta nueva y el arroyo, siendo la principal la denominada caseta nueva, por contar con iluminación y pavimento. Los habitantes para poder abordar en transporte, caminan 1 kilómetro hacia la carretera federal para trasladarse a la ciudad de Oaxaca.



FUENTE: INEGI IRIS 2003 MAPA DE MICRO LOCALIZACIÓN.

IV.1.2. CARACTERÍSTICAS GENERALES DEL TERRITORIO

La carretera federal que comunica a la ciudad de Oaxaca con Puerto Escondido es la principal vía de acceso a este municipio, la cual pasa a un kilómetro al Oeste de la población. Por lo tanto los habitantes se transportan en autobuses y colectivos que van a la ciudad de Oaxaca o al Distrito de Zimatlan de Álvarez, San Pablo Huixtepec y puerto Escondido, el acceso a la comunidad se hace por medio de 4 brechas, 3 de terracería, y la principal esta pavimentada, dos de los accesos, uno de terracería (perteneciente al barrio) y el acceso pavimentado cuentan con alumbrado público. Los medios de transporte existentes en la localidad son 3, transporte público (autobuses, colectivos del municipio a la ciudad de Oaxaca y 38 moto taxis para servicio local.

IV.1.2.1.- DESCRIPCIÓN DE LA SUPERFICIE TERRITORIAL.

El municipio de Santa Catarina Quiné es muy pequeño, cuenta tan solo con 24.24 km². Es muy heterogéneo al Este es rodeado por los cerros María Sánchez o mejor conocido localmente como *la Teta*, encontrándose a una altitud de 1,900 m.s.n.m, *cerro Yahui* y *c. pie de Gigante*, a una altitud de 1,880 m.s.n.m, la flora que se puede encontrar en los cerros son: manchones de encino, Jarilla, Agaves, Cactus, Buceras, algunas leguminosas y superficies donde fueron reforestados con árboles de Casuarina y pino ocote.

En las faldas de los cerros podemos encontrar arroyos y ojos de agua, conocidos en la población, como Arroyo Podrido, Gelde y Chivo, a los cuales no se les da ningún aprovechamiento, por no existir infraestructura para su acopio y distribución para la agricultura de temporal.

Mapa: Principales cerros del Municipio de Santa Catarina Quiane



Al Norte y Sur de los asentamientos se localizan los terrenos de riego y los de temporal. Por el lado Oeste atraviesa el Río Atoyac, que desafortunadamente en la actualidad presenta un alto grado de contaminación por aguas negras proveniente de los drenajes de la ciudad de Oaxaca, contaminando el aire con olores pestilentes, afectando no solo a esta comunidad sino a todas las comunidades ribereñas al río, lo más preocupante es la contaminación de los pozos de riego, sobre todos aquellos

que se encuentran muy cerca del río, observándose de igual forma la carretera federal Oaxaca- Puerto Escondido, la cual atraviesa la comunidad, siendo esta la principal vía de comunicación para la misma.

También al Oriente de la Comunidad se encuentran bordos de Captación de agua pluvial la finalidad que se tiene es que se capte la mayor agua para que puédanos abastecer de esta manera a los pozos para riego, esto se consiguió con la ayuda del presidente en este año.



• **FISIOGRAFÍA:**

En el territorio Municipal, se observan zonas de planicies, con suelo buenos para el desarrollo de la agricultura y ganadería, se cuentan con bordes par la captación de agua, así como pozos de riego, para la agricultura de temporal hay montañas pequeñas que forman planicies propias para la siembra pero también son evidentes zonas donde se dificulta la agricultura por sus típicas de sierra, donde predominan tres cerros “El gigante”, “cerro “Yahui” y “La teta de María Sánchez”.

El clima que predomina en la comunidad es semi-cálido sub-húmedo, con una temperatura que va de los 16.4 °C a los 20.7 °C y una precipitación pluvial que oscila entre los 746.6 a 1, 409.0 mm. El régimen de lluvias es de julio a septiembre. Sin embargo debido a los fuertes incendios provocados en los diferentes cerros que rodean al municipio y a la alta contaminación que va deteriorando la atmósfera (capa de ozono) las temperaturas son cada vez más extremosas y las precipitaciones pluviales cada vez más escasas, a diferencia de lo que se había percibido hace 11 años, donde las temperaturas y las precipitaciones eran estables.

FENÓMENO	ENERO	FEBRERO	MARZO	ABRIL	MAYO	JUNIO	JULIO	AGOSTO	SEPTIEMBRE	OCTUBRE	NOVIEMBRE	DICIEMBRE
HELADAS	X	X									X	X
LLUVIAS					X	X	X	x	x			

GRANIZADA					X							
CANÍCULA DE 30 DÍAS							X	X				
VIENTOS		X	X									
MESES CALUROSO			X	X	X							

representativa del estado de clima del Municipio de Santa Catarina Quiane

- **RECURSOS**



Foto: rio atoyac presenta un alto grado de contaminación

- **HIDROLÓGICOS:**

Al Oeste de la población atraviesa el río Atoyac, el cual divide al municipio con la comunidad de la Ciénega Zimatlan, en la actualidad este río presenta una alta contaminación de desechos sólidos y líquidos, lo que se desplaza por este río son aguas negras, que también contaminan los mantos freáticos, sobre todo de los pozos cercanos que son utilizados para la agricultura.

En las faldas de los cerros que se ubican al Este de la comunidad existen nacimientos naturales de agua, conocidos localmente como arroyos u ojos de agua de los cuales encontramos los siguientes:

- * río guaje, Poza del tío mateo.
- * Ojo de agua, Río el higo, Río zache,
- * Río guayabal, Río podrido, Río zopilote, Río huí tigua, Río gelde,
- * río chivo, la pozota, 1° y 2° ojito.

El agua para uso domestico se abastece a través de un deposito que se ubica en la parte alta de la población, el cual es llenado de pozos subterráneos. El problema principal del municipio a pesar que cuentan con varios nacimientos de agua, se ha manifestado la escasez de agua para los cultivos y para consumo de humano



- **SUELO:** Los tipos de suelo que se encuentra en este Municipio son CAMBISOL CALCICO, propio para la agricultura por ser suelos jóvenes y poco desarrollados. Se caracterizan por presentar en el subsuelo una capa parecido más al suelo de roca, en estos suelos se tiende formar terrones en el momento de realizar las labores culturales en los cultivos, además pueden presentar acumulación de algunos materiales como arcilla, carbonato de calcio, fierro, manganeso, etc. Existen zonas erosionadas principalmente en las

partes altas, representando aproximadamente un treinta por ciento de la superficie total del municipio, esto es debido sobre pastoreo, a los constantes incendios forestales, lo cual ha permitido la erosión del viento (eólica) y del agua (hídrica), lo cual lo va reflejando en la disminución de la producción.

- **VEGETACIÓN:** En la Comunidad la vegetación predominante son:
 - 1.-pastizal con plantas semidesérticas,
 - 2.-huamúchil,
 - 3.-sauce y chaparral bajo, en el que predomina el mezquite,
 - 4.-el guaje, cazaguante, huisache entre otras especies menos dominantes, como el nopal forrajero, de coyote, blanca, toro y de crucecita, Carrizos, Eucalipto, Jacaranda, Pirul, Casuarinas y Cactus en general;
 - 5.-al pie del cerro podemos encontrar matorrales como la Jarilla, algunos manchones de Encino, Copal
 - 6.-y diversas plantas medicinales conocidas localmente como Espule, Juana sana, Escapatle, Simonílla, Chepinal, y Romero, hierba de alcancer.

La falta de los árboles y su principal problema de los cerros se debe por los incendios forestales constantes, el recurso agua en la comunidad se ha escaseado este es uno de los segundo problema que



Foto: constantes incendios afectan el campo



aqueja la comunidad debido a la falta de filtración en el suelo para recargar los mantos freáticos que se abastecen las zonas de riego y el agua de consumo humano. Así también el tercer problema es, al dejar el suelo sin protección de residuos de vegetación esto provoca la pérdida de suelo en el lugar por consecuencia se dificulta la infiltración y adaptación de vegetación en la superficie

foto: se muestra la constante pérdida de suelo por la deforestación

- **FAUNA SILVESTRE:** Las principales especies de la fauna silvestre se localizan en las partes altas en altitudes que van desde los 1600 MSN, estas especies son:
 - reptiles, como la víbora de cascabel y lagartijas,
 - entre los mamíferos están los roedores, ratas, conejo montés, coyote, ardilla, armadillo, liebres, zorrillo, tlacuache, y venado cola blanca, tejón, tuzas, tigrillos y correcaminos
 - entre las aves encontramos águilas aunque muy escasa en la actualidad, palomas, pato mexicano, zanates, gavián ala blancas y zopilotes

Algunas de las especies de la fauna silvestre se ha ido alejando de su habitat para trasladarse en los lugares más lejanos de la población porque las habitantes de la comunidad hacen uso de sus terrenos para la agricultura, y por otro parte los bosques han sido sobre explotados provocando incendios por la falta de reforestación y por consiguiente no hay alimentación disponible para los animales que habitan en esos lugares.

Los animales están en peligros de extinción por lo que los habitantes de la comunidad realizan las actividades de casería esto provoca que nuestros recursos biológicos se vayan acabando conforme al paso del tiempo.

IV.1.3. ESTADO DE LOS RECURSOS: A pesar que nuestro municipio de “Santa Catarina Quiane” ha tenido problemas de explotación, en décadas recientes hubo explotación sin control de cuarzo, mica, yeso y granito, en el paraje denominado la *mojonera Salazar*, la cual dejo de explotarse para no agotar el mineral y no entrar en conflictos con los habitantes de los municipios cercanos, como Reyes Mantecón y San Martín Tilcajete.

En la actualidad únicamente se está permitiendo la extracción de arena, piedra y grava la parte alta rumbo a *la Teta de María Sánchez*, y solo se ocupan en caso de la construcción de casas o algunas obras en beneficio del municipio, no se tiene un control sobre estos recursos y no se explotan comercialmente.

También han observado que hay piedra llamada Onix que sirve para construcción de pisos de granito, en baño como loseta y/o para hacer muebles de piedra. Y se encuentra rumbo a *la mojonera Salazar* que esta al este de la población. Tampoco se cuenta con ninguna reglamentación para la extracción y explotación de los materiales ya mencionados.

- **IV.1.3.1.- RECURSO AGUA Y SU CONTAMINACIÓN:**

El principal río que atraviesa nuestra población es el río Atoyac, por la alta contaminación que los municipios que anteceden a este río (principalmente el municipio de Oaxaca de Juárez) nos afecta ya que es utilizado para el riego en los cultivos agrícolas, También uno de los problemas que existe en la comunidad es la escasez del agua ya que en los pozos de riego no se cuentan con los recursos económicos para equiparlos y mejorar los sistemas de riego y darles el mantenimiento adecuado a los mismos, situación que preocupa a la Autoridad.



Foto: se muestra el alto grado de contaminación del río Atoyac

- **DISPONIBILIDAD:** Se buscare mediante los proyectos productivos y capacitación de nuestros agricultores lograr reducir drásticamente y de manera paulatina los rezagos que tiene nuestra comunidad y realizar el proyecto y construcción de una Planta Tratadora de Aguas Residuales para que el agua que principalmente se genera en la población se pueda limpiar y ya no contamine los cultivos y también se pueda utilizar para la agricultura para el beneficio de toda la comunidad. Así como también mejorar la captación de agua mediante la construcción de más tanques de almacenamiento y mejorar el bordo existente de la comunidad y así se capte la mayor parte de agua. Y se pueda bombear a terrenos de riego para que así haya abasto y también para uso humano. Y tecnificar el sistema de riego esto con el fin de ayudar ahorrar más agua y que los productores tengan una mejor siembra.

- **ACCIONES PARA SU Conservación:**

Proyectar y gestionar una Planta de tratamiento de aguas residuales para que se tenga una mejor agua para uso agrícola. Mejorar la red de distribución, almacenaje y bombeo de agua potable de tal forma que se disminuya el rezago existente en la comunidad. Así como bordos o represas para captar la mayor agua que se pueda del cielo. Y tecnificar el sistema de riego.



Foto: en este terreno se proyectara la construcción de la planta de tratamiento

IV.1.3.2.- RECURSO SUELO Y SU CONTAMINACIÓN: Por la falta de educación de nuestros pobladores se observa que en algunas partes de la comunidad la gente todavía no tiene la cultura de depositar la basura en los contenedores y por esa situación se contaminan el suelo y el medio ambiente en general.

Se pretende, mediante algunos programas estatales y de organizaciones no gubernamentales, lograr revertir la falta de cultura y se logre concientizar a nuestra gente de la importancia de la correcta recolección, acopio y comercialización de los residuos que genera el humano.

- **EROSIÓN:** Existe un alto grado de erosión tanto en los terrenos de cultivo como en las faldas de los cerros denominados *María Sánchez, Pie de gigante y Yahui*, debido a los incendios forestales, a la obtención de leña, al sobre pastoreo de ganado vacuno y caprino, así como a la falta de cultura de los habitantes en la conservación de los recursos naturales.
- **ACCIONES PARA SU CONSERVACIÓN:** Por esta razón es muy importante establecer programas de reforestación cada año para recuperar un poco lo que se está perdiendo, crear programas encaminados a la concientización y correcto manejo de los residuos orgánicos e inorgánicos, impulsar a toda la población que participen en las capacitaciones que se realizarán para crear esa cultura y el hábito de cuidar nuestro medio ambiente.

La comunidad y nuestro cabildo (regidores y presidente) preocupados por el alto nivel de deforestación que presenta nuestra comunidad debido a las altas temperaturas que provocan incendios y el mal manejo de nuestra gente y debido a la escasez de lluvia y a que el nivel del agua de los pozos son cada vez más profundos para la obtención del agua. En cuanto a los terrenos de cultivo, los productores manifiestan su interés por recuperar la fertilidad de los suelos.

Como alternativa propone reforestar paulatinamente mediante un programa anual en colaboración con la comunidad para poder sembrar desde pastos forrajeros y varios tipos de árboles aprovechando las lluvias que se presentan cada año, para tener una mejor reforestación y con ello fortalecer la ganadería y disminuir la erosión que se presenta en esos lugares por el sobre pastoreo que se realiza. Los informantes claves son personas que tiene sembradíos y terrenos en las faldas de los cerros siendo en su mayoría del comisariado ejidal y comunal ellos nos informan que se ha generado la constante resequedad debido al sobre pastoreo que hay, a los constantes incendios forestales, provocando con ello que estos terrenos presenten un alto grado de erosión.

IV.1.3.3.- FLORA, FAUNA Y SU CONSERVACIÓN:





Se cuenta con pocas áreas de bosques en buenas condiciones, sin embargo ya es la mínima parte, esta área de recurso natural es utilizado como centro recreativo, llamado “*El Ojito de Agua*”, se caracteriza por ser un lugar muy atractivo para descanso de nuestros pobladores así como algunos visitantes, motivo por el cual esta autoridad pretende generar en esta área un centro de recreación y esparcimiento mediante un proyecto de ecoturismo rural encaminado a fortalecer la reforestación de esta zona ampliando en forma considerable el margen que tiene en la actualidad.

En las partes altas donde quedan vestigios de los bosques y que ahora la vegetación es principalmente matorral espinoso la situación es que por los constantes incendios forestales eso hace que haya deforestación y erosión del suelo. Para poder revertir esta situación y recuperar un poco de los recursos naturales es importante establecer un reglamento interno y ejecutarlo en el municipio para poder poner orden y sancionar a toda persona que no haga buen uso y cuidado de los recursos naturales y no se permita mas la explotación y extracción de los recursos naturales..

Fomentar la reforestación mediante programas encaminados a la preservación de los bosques cada año para la recuperación de suelo, de esta manea se establecería un orden en el aprovechamiento de los recursos y se tendrá un mejor equilibrio. En años anteriores tenía mejor vegetación pero debido a la tala de otros pobladores vecinos se ha acabado los árboles, nuestro ayuntamiento pretende, mediante programas y acciones revertir dicha situación y lograr un equilibrio en estos ecosistemas, cuidar y preservar en conjunto con el comisariado ejidal nuestros bosques.

IV.1.4. PATRÓN DE ASENTAMIENTOS HUMANOS:





Foto: distribución de la población de Santa Catarina Quiane

Los asentamientos humanos se encuentran distribuidos en la parte Central, Este y norte de la población. También se aprecia las unidades de riego, destinados a cultivos de temporal y anuales como maíz, frijol, alfalfa y en pequeñas superficies los cultivos de cebolla y ajo; al noroeste de los asentamientos se ubica los terrenos comunales, aprovechados para los cultivos de temporal como maíz, frijol y garbanzo al igual que los terreno ejidales localizados al suroeste del centro de la población. Así también, se encuentran asentamientos humanos por la parte norte y sur de la localidad, donde se encuentran los ojos de agua y sobre todo en la parte baja que va de los 1500 a los 1600 MSN.

IV.1.5. MANEJO Y TRATAMIENTOS DE RESIDUOS: Los residuos generados en este municipio de Santa Catarina Quiane son recolectados en la población con el apoyo de un camión recolector propiedad del municipio que presta el servicio los días martes y viernes y vierte los desechos en un espacio a cielo abierto ubicado a 3 Km. de la población, no existe un programa de reciclaje o de separación de basura en orgánica e inorgánica, los desechos no reciben ningún tratamiento y se descomponen al aire libre. Y no cuentan con un basurero en forma.



Imagen: la autoridad municipal pretende fomentar la separación de residuos mediante programas encaminados a la concientización de la población.

Se pretende generar programas encaminados a la concientización y buen manejo de los residuos generados en nuestra población, en las escuelas en coordinación con maestro, padres de familia, alumnos y algunas instancias no gubernamentales generar la concientización y buen manejo de los desechos, lograr mediante convenios con particulares una recuperación económica que se refleje en un mejor equipamiento de las escuelas.

Las aguas residuales de las casa del centro de la población son desechadas en la calle o en letrinas, no está en operación el drenaje de la población, (se ha realizado una primer etapa) estas aguas residuales son descargadas sin ningún tratamiento en una fosa de absorción o en la calle.

Para solucionar este problema se adquirió un predio para la realización de una planta de tratamiento de aguas residuales, se cuenta con el proyecto el cual está en proceso de validación.

Los residuos de la cosecha se dejan en el campo, solo se recoge la pastura para alimento del ganado, la paja de frijol y los restos de maíz se llevan de nuevo al campo y se reincorporan al suelo.

Al no existir un proceso de reciclaje o de separación de residuos, se han creado problemas como la rápida saturación del tiradero municipal, lo que crea problemas para conseguir otro espacio para utilizar como vertedero, la falta de un programa de reciclaje no permite generar recursos adicionales y se pierden oportunidades de empleo de la población. Aunque aún no se han manifestado problemas de salud por la falta de concluir la 2ª etapa del drenaje y planta de tratamiento,

IV.1.6. EJE HUMANO

IV.1.6.1.- POBLACIÓN ECONÓMICAMENTE ACTIVA: De un total de 1,847 habitantes, los que están activos son los siguientes: Son 632 en edad de trabajar y que representan el **37.21% es económicamente activa**, donde 285 son personas ocupadas en el Sector Primario, también 113 ocupan en el Sector Secundario; de igual manera 222 de la población ocupan en el Sector Terciario; otros datos importantes son 96 de los habitantes pertenecen a la población ocupada que no percibe un ingreso por un trabajo, como podemos ver 102 habitantes de la población ocupada que recibe menos de un salario mínimo mensual de ingreso por un trabajo; 87 habitantes perciben hasta dos salarios mínimos mensuales de ingreso por dos trabajos, otros datos que se obtuvieron es que población ocupada con más de dos y hasta cinco salarios mínimos mensuales de ingreso por un trabajo. Población ocupada que recibe más de 5 y hasta 10 salarios mínimos mensuales de ingreso por trabajo. 839 habitantes que representan el **34.22% son económicamente inactivas**. Ver anexo ocho.

Los Indicadores Económicos.

Sector	Porcentaje
Primario (Agricultura, ganadería, caza y pesca)	45
Secundario (Minería, petróleo, industria manufacturera, construcción y electricidad)	18
Terciario (Comercio, turismo y servicios)	35

Otros	2
-------	---

Fuente: CONAPO 2005, Indicadores económicos de Santa Catarina Quiane.

La manera de subsistir de la mayor parte de la población es netamente del campo dedicándose a la agricultura, normalmente se siembra maíz y frijol de temporal, es más común ver a los hombres realizar esta actividad ya que las mujeres se dedican a las labores del hogar.

IV.1.6.2.- SECTORES ECONÓMICOS: Como se puede observar la mayoría de la población se dedica al sector primario, en el caso de nuestro municipio la principal actividad es la agricultura. Pero como se ha venido dando las cosas en la comunidad sobre ya que el sector Primario la gente ha optado por abrir comercios y dedicarse a esa actividad. Ósea la actividad terciaria es la que ha venido dando más han productividad.

Los ingresos monetarios permiten el acceso a recursos y bienes que propician el disfrute de un nivel de vida digno y decoroso.

Los ingresos por familia que registran los municipios son diferentes, el ingreso de los habitantes de Santa Catarina representa el 24% de los ingresos del municipio donde se ubica la ciudad de Oaxaca, este diferencial está estrechamente relacionado con las actividades que en estos municipios se desarrollan, Oaxaca tiene una economía más diversificada y donde predomina el servicio y comercio, en cambio, Santa Catarina es un municipio que a pesar de las carencias que habido en el sector Primario todavía se dedican a este sector y es un 45% de la población (agricultura y ganadería).

Por eso el análisis de este eje contemplará desde iniciar con lo general a lo particular; es decir iniciaremos de los principales sectores económicos que son tres y a continuación se describe cada uno de ellos:

a) SECTOR PRIMARIO: La Agricultura y la Ganadería son las principales Actividades de la comunidad de Santa Catarina Quiane, lo cual es generadora de la Emigración la Agricultura ha perdido terreno desde 1990 ya los pobladores han estado emigrando a otros lugares para obtener mejor ingresos para su familia y ya no es rentable solo lo siguen haciendo por tradición. En 1990 todavía había 400 personas y para el 2005 solo hay 370 personas, es decir perdió un 12.5% de sus habitantes.

AGRICULTURA: Los principales cultivos del municipio son el Maíz, el Frijol, el Garbanzo, el Jitomate, caña, cebolla, chile de agua, el zempoalxochitl y la Alfalfa y se representa de la siguiente manera:

Principales Cultivos del Municipio Santa Catarina Quiane.

Agricultura	746.23 has.
Pasto Natural	1,092.18 has.
Vegetación secundaria	327.82 has.
Área urbana	68.72 has.

Fuente: Base de datos del OEIDRUS 2007 de Santa Catarina Quiane.

Las actividades primarias (agricultura y ganadería) son las principales en importancia, se cultiva maíz, frijol, calabaza y alfalfa, de la misma manera la población se dedica a la crianza y venta de ganado vacuno, caprino y porcino. Anexo ocho nos refleja las hectáreas de cultivos de la comunidad.

De acuerdo a la información obtenida en el taller de planeación, los principales productos agrícolas son los siguientes;

Estas Hectáreas reflejan cantidades aprox., ya que no se tiene algo exacto, datos obtenidos de la SAGARPA.

		Sup. Sembrada	Sup. Cosechada	Producción	Rendimiento	PMR	Valor Producción
		(Ha)	(Ha)	(Ton)	(Ton/Ha)	(\$/Ton)	(Miles de Pesos)
1	ALFALFA	60	56	56	0,100	2,035.00	113.96
2	FRIJOL	99	87	59.16	0,68	7,402.50	416.64
3	MAIZ GRANO	1018	995	776.10	0,78	3,500.00	2,716.35
4	TOMATE ROJO	1	1	0.85	0,85	4,500.00	3.83
	RESTO CULTIVO	6	5				
		1,184	1,144				3,250.78

SISTEMA PRODUCTIVO DEL MAÍZ: En la localidad de Santa Catarina Quiane las hectáreas que ocupan para la Agricultura son las siguientes:

MUNICIPIO	HECTÁREAS
AGRICULTURA	746.23 has.
MAIZ POR GRANO	350.00 has.
SIEMBRA DE TEMPORAL	432 has.
SIEMBRA DE RIEGO	19 has.
SIEMBRA DEL FRIJOL	82.0 has.
GARBANZO DE GRANO	6.0 has.
TOMATE ROJO (JITOMATE)	5.0 has.
ZEMPOALXOCHITL	8.0 has.
ALFALFA	4.4 has.

En estos últimos años los cultivos todavía se hacen de manera tradicional, por eso en esta Administración están preocupados por obtener la asesoría necesaria para los campesinos para cultivar y trabajar sus tierras, y buscar también la capacitación necesaria para la población en general para que tomen el interés de nuevo en sus tierras principal mente en los jóvenes ya que ellos son los que optan por irse de su comunidad para otros lugares y obtener mejores ingresos para sus familias la mayoría de ellos todavía son de temporal ya que no todos los habitantes cuentan con el recurso necesario para poder obtener un sistema de riego y lo que lo tienen es de los viejos no tecnificado.



Pero eso no quiere decir que son todos los agricultores sino un 10 % de ellos han recibido un tipo de asesoría para sus siembras.

Los productos obtenidos no se comercializan ni se les da valor agregado su uso se reduce al autoconsumo y venta local con acaparadores. En caso de escasez se compran en el mercado local o en Zimatlan de Álvarez, el proceso de producción es el siguiente:

DESCRIPCION DE UNA CADENA PRODUCTIVA DE UNA HECTÁREA DE MAÍZ.

Esto es un costo determinado ya que los precios pueden variar por que muchas veces se emplean los mismos integrantes de la familia y en algunas ocasiones solo utilizan a 2 chalanes.

Costo de una Hectárea de Maíz del Municipio de Santa Catarina Quiane.

	COSTO	COMIDA	TOTAL
BARBECHO (TRACTOR)	\$800.00	\$200.00	\$950.00
ARRASTRE	\$400.00	\$200.00	\$550.00
SURCADO	\$400.00	\$200.00	\$550.00
SIEMBRA (3 PERS)	\$1,200.00	\$550.00	\$1,700.00
LIMPIA (3 PERS)	\$1,800.00	\$550.00	\$2,520.00
CORTE DE HIERBA (3 PERS)	\$600.00	\$240.00	\$840.00
PIZCA (6 PERS, 2 CARG)	\$1,400.00	\$400.00	\$1,800.00
CORTE DE ZACATE (4 PERS)	\$800.00	\$320.00	\$1,120.00
DESGRANE	\$650.00	\$120.00	\$770.00
FERTILIZANTE (6 BULTOS)	\$500.00	\$0.00	\$500.00
TOTAL:			\$11,300.00

Fuente: Elaborado con datos de los participantes al taller de Planeación Participativa, Sta. Catarina Quiane

El rendimiento promedio de maíz es insuficiente, porque en la mayoría de las ocasiones se obtienen perdidas, más aún, cuando la siembra es de temporal ya que las lluvias son factor determinante para esta y si no son suficientes, con seguridad el resultado es la pérdida total.

Sin embargo, al no obtener buenos resultados con su cosecha obtén por no vender sino ocupar para autoconsumo, pues buena parte lo hace, un 40% se ocupa para el consumo familiar.

Tomando el resultado anterior podemos decir que la actividad que se desarrolla por los habitantes del municipio de Santa Catarina Quiane que es la **“SIEMBRA DE MAÍZ”** es una actividad que lejos de dejarles alguna ganancia, en cada periodo de siembra están perdiendo su inversión, sin embargo también debemos precisar que no se paga todo el costo del cultivo, pues la mano de obra utilizada es familiar, se apoyan en relaciones entre familiares o amigos como el tequio y se realizan dos o más labores al mismo tiempo (como surcado, siembra y fertilización) para pagar una sola labor.

Para el caso del frijol los costos de producción son más bajos, pero él no estar organizados les impide poder comercializar de forma oportuna y con ventaja su producto, los acaparadores castigan mucho el producto por presentar impurezas o un porcentaje de humedad más alto, que el acaparador maneja a su conveniencia.



DESTINO DE LA PRODUCCIÓN.

De las 1,018 TON de maíz producidas en el municipio 916 se destinan al autoconsumo el resto se vende (molinerías, tortillerías, criadores de ganado, público en general) con un precio promedio de \$ 3.50 por kg. No existe una organización o agrupación que permita acaparar la producción y darle un valor agregado que genere más ingreso (por ejemplo selección de grano, presentación del grano, traslado de productos) tampoco existe gran interés por agruparse para realizar esta actividad ya que la producción destinada a la venta es muy poca y no es una actividad rentable.

En 382 hogares es el ama de casa quien elabora las tortillas para el consumo familiar disponiendo de la producción obtenida en su predio, sin embargo, el costo de producción de un Kg. de tortilla no se puede calcular tan fácil pues implica una serie de acciones inmensurables como el esfuerzo que hace el ama de casa para transformar el maíz en masa y la masa en tortilla, sin considerar las horas de trabajo para obtener la tortilla y en el peor de los casos, el fuerte impacto ambiental, por la cantidad de leña consumida al año para la elaboración de las tortillas, situación que afecta a todo el pueblo por la sobre explotación del recurso forestal de por sí muy deteriorado.

La situación que se vive actualmente en el Santa Catarina Quiane, Zimatlan, es característica de la mayoría de los pueblos en el estado, ya que la mayoría de la gente que se dedica a las diferentes actividades productivas no cuenta con las técnicas ni capacitación suficiente, ni los conocimientos necesarios para que se realicen cambios que permitan optimizar los recursos de una mejor manera, así mismo no cuentan con el recurso económico necesario para implementar otras medidas de producción, para incrementar los rendimientos, para incidir en la cadena productiva, para desarrollar empresas locales que puedan generar empleo a las y los jóvenes en beneficio de la economía familiar.

EXPLOTACION FORESTAL

Son 25 las UPR con explotación forestal, de las cuales 18 se dedican a la recolección de leña y 7 a la recolección de barbasco. Todo lo que se explota es para venta local y autoconsumo, ya que ha aumentado la deforestación de los bosques, en las faldas de los cerros se puede observar muy claro la devastación de los recursos naturales.

GANADERIA

La población, con actividad ganadera son 365, de las cuales; 239 unidades son de ganado bovino con 725 cabezas, donde 217 cabezas es ganado fino y 12 sementales, las unidades de producción con explotación de carne son 52 y las unidades de producción con sistema de pastoreo son 122, existiendo también otro tipo de unidades de producción, especialmente las de traspatio, como el ganado porcino, caprino y aves (gallinas, pavos y pollos).

PESCA

Hay un grupo minoritario en este respecto por que apenas se está tomando el interés por la creación de los peces; el Ayuntamiento ha tomado la iniciativa de los



creaderos de peces en la presa de la comunidad.

b) SECTOR SECUNDARIO

Lo único que se puede describir en el sector secundario son cuatro tiendas donde venden ropa y también hay dos tortillerías que utilizan la materia prima que obtiene del sector primario así como también tres panaderías que hacen el mismo proceso.

c) SECTOR TERCIARIO

También los servicios han crecido en 1980 ocupaba a 36 personas y para 1990, teniendo un salto muy grande, llegó a ocupar 160 personas, representando un crecimiento del 344%; en 2005, fue de 273 personas, son las que se dedican al comercio.

Las actividades terciarias (comercio, principalmente) ocupan ya un lugar importante en las comunidad de Quiane y se compone de misceláneas, tiendas de abarrotes, materiales para construcción y otros pequeños negocios de servicios.

Procesos actuales de desarrollo económico y son los siguientes:

COMERCIOS

Con dos tortillerías
Con tres panaderías
Treinta tiendas de Abarrotes
Tres ferreterías
Dos consultorios de salud
Dos centros de Internet

Estos establecimientos son de reciente creación, a partir del año 2,000 y se localizan en el centro de la población, no están organizados ni pertenecen a ninguna asociación local o regional de comerciantes, cubren un 40% de la demanda de servicios de su tipo en la población.

IV.1.7.- ACTIVIDADES ASALARIADAS

Las actividades en que se emplea la gente en el campo, son principalmente en las labores de preparación de siembras y en la cosecha de productos del campo, un peón gana diariamente un promedio de \$150.00 pesos más la comida, el trabajo es estacional y dura unos tres meses, el tequio es una de las actividades más comunes entre los habitantes, se utiliza en la siembra y en la cosecha.

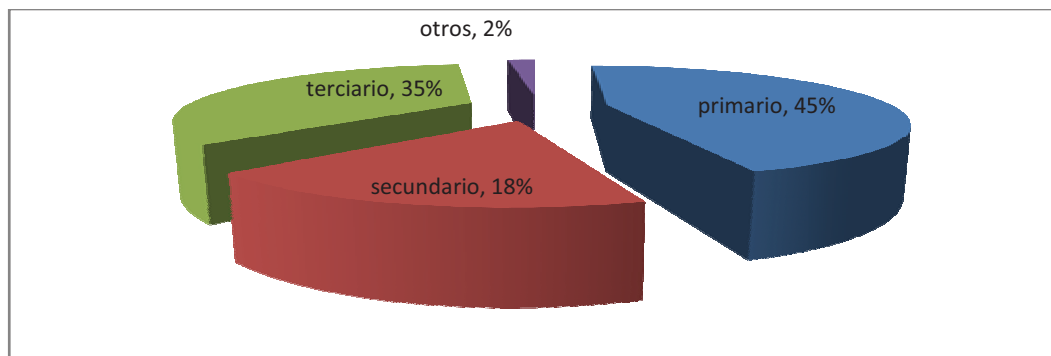
Las construcciones que se realizan, en su mayoría, se hacen con la remesas de dólares provenientes de los Estados Unidos de Norteamérica, generan empleo para los trabajadores de la construcción.

Otras actividades que requieren de mano de obra son los servicios de transporte, se paga a los chóferes de las camionetas de carga y de taxi colectivo un promedio de 200 pesos diarios según el pasaje que hayan trabajado en el día.

IV.1.8.- DISTRIBUCIÓN DE LA POBLACIÓN OCUPADA POR SECTOR DE ACTIVIDAD

Del total de población ocupada, el 47% (466) se concentraba en el sector primario (agricultura, ganadería, caza y pesca), el 18% (172) en el sector secundario (minería, petróleo, industrias manufactureras, construcción y electricidad) y el 35% (273) en el sector terciario (comercio, servicios y turismo)

Grafica 1. Porcentaje de distribución ocupada por sector de actividad



Fuente: INEGI, Población económicamente activa, Censos económicos 2005

IV.1.9.- POBLACIÓN OCUPADA POR NIVEL DE INGRESOS

De la población ocupada en 2005, el 41% declaró no recibir ingresos; el 23% recibe menos de un salario mínimo; el 24% de 1 y hasta 2 salarios mínimos; el porcentaje de población que recibe ingresos mayores a 2 y hasta 5 salarios mínimos es de 9%, el 2% de la población recibe ingresos mayores a 5 y hasta 10 salarios mínimos mensuales, mientras que sólo el 1% gana ingresos mayores a 10 salarios mínimos mensuales.

IV.1.10. ECOTURISMO RURAL.

Foto: se cuenta con un área de bosque ideal para el ecoturismo

Viendo la necesidad de los empleos que se necesita en la comunidad para ya acabar con la Emigración y puedan tener un salario digno los habitantes de la comunidad para ellos y sus familias la Autoridad entrante preocupada por el bienestar con de los habitantes de la comunidad, hubo platicas con el consejo Municipal de desarrollo rural sustentable para buscar un proyecto donde se pueda generar empleos para los habitantes el acuerdo que



quedo es que hacer un “centro eco turístico “ en la parte de la Arboleda que es denominada el “Ojito de Agua” para así contratar a los habitantes para la construcción, limpia y cuida del centro eco turístico, así como también poner un Restaurante y un criadero de peces y truchas para también contratar a las mujeres de la comunidad esto con la finalidad de generar empleos y así ya no tengan que emigrar, también se acordó que todas las obras que haya en esta gestión se le dará a los habitantes para seguir generando más empleos y haya una mejor vida para ellos y ellas y sus familias.

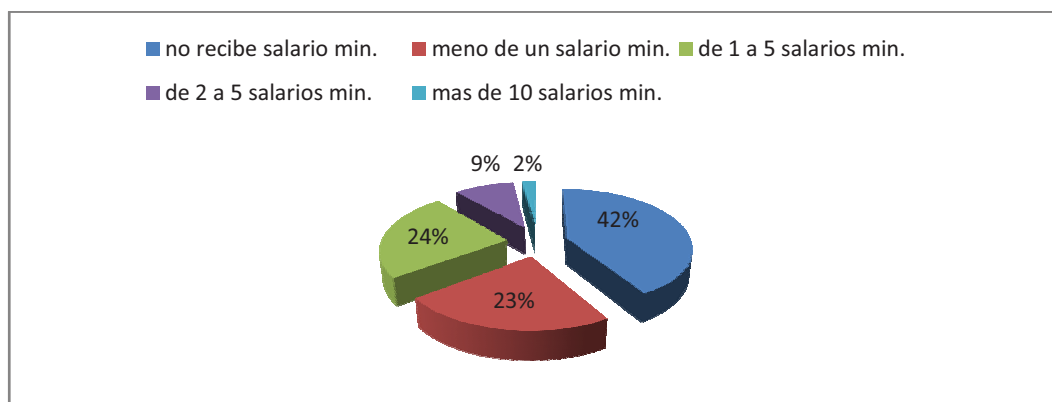
IV.1.11. INGRESOS POR TRABAJO

El acceso a un nivel de vida digno está determinado por diversos factores como la posesión de activos, la participación de satisfactorios asociados con el gasto social, así como la participación en los mercados de trabajo.

El ingreso monetario posibilita la capacidad para adquirir bienes y servicios, en el caso de este municipio el dato que da cuenta sobre el monto que reciben por trabajo asalariado es bajo debido a que el 88% de la población económicamente activa recibe menos de dos salarios mínimos y de estos existe un porcentaje considerable que no recibe percepción pecuniaria alguna.

La grafica nos refleja la distribución de la población ocupada por nivel de ingresos del municipio.

Grafica 1 Porcentaje de población ocupada por sector de actividad.



Fuente: INEGI Censos económicos 2005, Población ocupada en Santa Catarina Quiane

V.1. EJE SOCIAL

V.1.1 ACTORES SOCIALES Los Actores sociales están constituidos por:

- a) LA ASAMBLEA DE CIUDADANOS

- b) EL AYUNTAMIENTO
- c) EL COMISARIADO DE BIENES COMUNALES
- d) EL COMISARIADO DE BIENES EJIDALES
- e) TAMBIÉN CUENTA CON ALGUNAS ORGANIZACIONES COMO SON:
- f) SOCIALES, RELIGIOSAS, DE PRODUCCIÓN ENTRE OTRAS.
- g) COMITÉ DE SALUD
- h) LOS COMITÉS DE EDUCACIÓN
- i) COMITÉ DE POZOS DE RIEGO
- j) COMITÉ DE LA IGLESIA
- k) COMITÉ DE OBRAS PUBLICAS
- l) COMITÉ DE MOLINO
- m) COMITÉ DE OPORTUNIDADES.

En el municipio, cada Organización o Comité tiene liderazgos de tipo moral, aunque para las autoridades el nombramiento de las personas se basa en los usos y costumbres.

V.1.1.1. MATRIZ DE ORGANIZACIONES; PRODUCTIVAS, SOCIALES, ECONÓMICAS, POLÍTICAS, RELIGIOSAS, ASÍ COMO COMITÉS QUE HAY EN LA COMUNIDAD.

NOMBRE DE LA ORGANIZACIÓN, SOCIAL O COMITÉ	REPRESENTANTE	FIGURA LEGAL	NO. DE INTEGRANTES	TIEMPO DE DURACIÓN	FIN COMÚN
"PRINCESA DONAJI"	C. ESTELA HERNÁNDEZ LÓPEZ	LEGAL	30 MUJERES	MAS DE 10 AÑOS	SE RIGEN POR PROPIOS ESTATUTOS EL BENEFICIO PARA SUS FAMILIAS
NUEVA LUZ DE QUIANE	C. VICTORINA LÓPEZ MARCIAL	NO	40 MUJERES	6 AÑOS	BENEFICIO P SUS FAMILIAS.
ORGANIZACIÓN PRODUCTIVA					
S.P.R DE R.L (SOCIEDAD DE PRODUCCIÓN RURAL DE RESPONSABILIDAD LIMITADA	C. VIRGILIO CRUZ SÁNCHEZ	SI	10	11 AÑOS	BENEFICIO PARA SUS FAMILIAS
ORGANIZACIONES RELIGIOSAS					
AMIGOS DE JESÚS	C. YESICA MARCIAL	NO	12	4 AÑO	BENEFICIO PARA LA COMUNIDAD
CATEQUISTAS	C. PASTORA PÉREZ SÁNCHEZ	NO	13	4 AÑO	BENEFICIO PARA LA COMUNIDAD
COMITÉ DEL AGUA POTABLE	AQUILEO LÓPEZ SALVADOR	NO	8	10 AÑOS	APORTAN INGRESO

COMITÉ DE LAS UNIDADES DE RIEGO.	C. GREGORIO SUMANO BARZALOBRE	NO	30		APORTAN DINERO Y PRODUCCIÓN.
COMITÉ DE OPORTUNIDADES	C. MARÍA ARELLANES	NO	10	7 AÑOS	COORDINA LOS APOYOS A PARA LOS CIUDADANOS.
COMITÉ DE OBRAS	C. Roberto Pérez	NO	7	4 AÑO	DA SERVICIO CONTROLA COMO VAN LAS OBRAS.
COMITÉ DEL KINDER "LEONARDO BRAVO"	C. PASTORA HERNÁNDEZ DÍAZ	NO	10	DESDE SIEMPRE	BUSCAN RECURSO EN BENEFICIO DE LA INSTITUCIÓN QUE RIGEN.
COMITÉ DEL KINDER DEL BARRIO "ENRIQUETA CAMARILLO DE PEREYRA"	C. CARMELA MATEOS MÉNDEZ	NO	10	DESDE SIEMPRE	BUSCAN RECURSO EN BENEFICIO DE LA INSTITUCIÓN QUE RIGEN.
COMITÉ DE LA PRIMARIA	C. FELICITA SÁNCHEZ HERNÁNDEZ	NO	10	DESDE SIEMPRE	BUSCAN RECURSO EN BENEFICIO DE LA INSTITUCIÓN QUE RIGEN.
COMITÉ DE LA TELESECUNDARIA	C. RICARDO CRUZ GARCÍA	NO	10	DESDE SIEMPRE	BUSCAN RECURSO EN BENEFICIO DE LA INSTITUCIÓN QUE RIGEN.
COMITÉ DE SALUD	C. EMILIA CRUZ GARCÍA	NO	10	DESDE SIEMPRE	BUSCAN RECURSO EN BENEFICIO DE LA INSTITUCIÓN QUE RIGEN.

Fuente: Elaboración propia con datos de los participantes al taller de Planeación Participativa, Sta Catarina Quiane 2011

V.1.2 PRESENCIA DE INSTITUCIONES EN EL MUNICIPIO

Con la finalidad de prestar un buen servicio a los ciudadanos, en el municipio Santa Catarina Quiane se tiene la presencia de varias Instituciones Federales y Estatales que a través de representantes, informan a la población de los apoyos que se otorgan de acuerdo a las reglas que emite cada programa.

Dentro de las instituciones que participan en el municipio podemos destacar las siguientes:

V.1.2.1 INSTITUCIONES ESTATALES

REGISTRO CIVIL.- que cuenta con capacidad para registrar nacimientos niños menores de seis meses, defunciones y reconocimientos, tiene un archivo local con registros desde 1900. Y funciona desde el siglo XIX. Este ubicado en el palacio municipal, y esta supervisado por el Oficial del Registro Civil de Zimatlán de Álvarez.

SECRETARIA DE SALUD.- Los servicios de salud son prestados a través de la clínica numero que cuenta actualmente con 2 consultorios para medicina general, cuenta con 1 consultorio de odontología, una sala de espera, un área de curaciones menores y oficinas administrativas, para la atención de partos, así como la residencia para los doctores y cuidados intensivos acuden al hospital regional de San Pablo Huixtepec y si no a la ciudad Oaxaca.

SECRETARIA DE DESARROLLO RURAL.- a través de los programas de Activos Productivos y Soporte 2008 y 2009 reciben accesoria para gestionar recursos y accesoria para el buen desempeño del consejo municipal, cuando se requiere de

otros apoyos se cuenta con el apoyo de la Coordinación de la SEDER en Valles Centrales.

IEEPO.- Esta funciona con la operación de 4 planteles escolares desde preescolar hasta telesecundaria, los cuales se describen más adelante.

BRIGADAS DE ASISTENCIA SOCIAL.- que forman parte de la estrategia de atención a la población más vulnerable del estado y para acercar los servicios a la población. La unidad llega mensualmente y apoya a la población con servicios de salud, registro civil, asesoría legal, apoyos a personas de la tercera edad, asistencia técnica en el campo, odontología, entre otros.

SISTEMA DIF.- a través del comité local, apoya con proyectos productivos, apoyos en especie como sillas de ruedas, servicios de salud y los que puedan necesitar los beneficiarios.

V.1.2.2 INSTITUCIONES FEDERALES

SAGARPA.- participa con la promoción de programas como diesel agropecuario, pro-campo, pro-gan, activos productivos. Pro-maf a través de la ventanilla de atención con sede en Zimatlan de Álvarez.

SEDESOL.- Participa en programas como 70+mas, oportunidades, vivienda rural., a través de su representación en la ciudad de Oaxaca

V.1.3 RELACIONES ENTRE ACTORES

Al no haber una presencia dominante en el municipio, las relaciones entre actores se dan en un ambiente de democracia y de buenas intenciones, sin embargo al no estar consolidado un sistema de organizaciones, los acuerdos tomados o las dediciones a favor del pueblo son vulnerables y se limitan a resolver situaciones inmediatas, no se ha creado una conciencia de organización para la producción, la comercialización, la adquisición de materias primas o el mejoramiento de los sistemas que generan empleo, recursos y fortalecen la actividad económica. En este sentido las relaciones entre actores son solo de carácter comercial

V.1.4.- ORGANIZACIÓN Y PARTICIPACIÓN COMUNITARIA

Existe una fuerte participación de las organizaciones sociales y económicas en la conducción de los destinos del municipio y sus localidades.

La presencia del Estado y de sus organismos se reduce a DICONSA, participando en el abasto, servicio postal y el Instituto Estatal de Educación Pública de Oaxaca, en los distintos niveles educativos y servicios, y Secretaría de Salud; aunque es necesario contar con otros servicios indispensables para coadyuvar en el desarrollo del municipio, y para ello se requiere del apoyo del Estado, ya que su participación ha sido pobre y no cumple con sus verdaderas funciones.

Las organizaciones del sector privado son aun más débiles y se reducen a sociedades de servicios de taxis y una unión de comerciantes.

La organización comunitaria se da de manera muy activa, aunque no toda la población participa y el mayor impulso se recibe de los comités comunitarios que son

quienes aportan más trabajo y organización.

Por otra parte, la participación de la mujer en las actividades económicas en los últimos años ha sido satisfactoria, actualmente existen, Consejo Integral de la Mujer, Princesa Donají y la “Nueva Luz de Quiane. Todas ellas han recibido apoyo, principalmente de especies ganaderas tales como: Porcinos, aves,

AGENCIA COLONIA BARRIO	CUENTA CON COMITÉ	REPRESENTANTE ANTE	NO. FAMILIAS	ENERGÍA ELECTR.	ALUMBRADO PUB.	AGUA POTABLE	DRENAJE	OBSERVACIONES O PROBLEMAS QUE DETECTAN
Cabecera Sta. Catarina Quiane	si	si	400	si ampliación	si ampliación	si ampliación	no	un 5% todavía no cuenta con el servicio
barrio de resurrección	si	si	70	si pero falta ampliación	si falta ampliarlo	si falta ampliarlo	no	falta 5% ampliación un en todo los servicios

borregos, bovinos, etc.; subsidiándolas con un porcentaje del 50% de su costo total. También existe la S.P.R de R.L que es Sociedad de Producción Rural de responsabilidad limitada. Está conformada por 10 productores.

V.1.5.- SERVICIOS DE LAS VIVIENDAS

AGUA POTABLE: El 85% de la población cuenta con agua potable ya que en el 2008 se amplió y rehabilito el sistema, el agua es distribuida por gravedad. También es de buena calidad y se ocupa principalmente para las actividades del hogar y para los animales de traspatio. La escasez del agua potable se da entre los meses de Marzo a Mayo, el costo por el consumo del líquido es de \$30.00 cada mes, y no cuentan con medidores de agua, por lo que todos pagan lo mismo independientemente de la cantidad que consuma.

DRENAJE: las viviendas no cuentan con este servicio a toda la población. En este 2011 se gestionara la construcción de una planta tratadora de aguas residuales así como concluir con la terminación de la red de drenaje y alcantarillado

ENERGIA ELECTRICA: Actualmente el 80% de la población cuenta con luz eléctrica desde hace más de 20 años, en este 2008 se amplió 5% de la población y se buscara más recurso para terminar de ampliarla. El servicio es de calidad y los desperfectos son arreglados en poco tiempo, aunque el costo por el servicio es elevado.

Cuadro. Descripción sobre piso de tierra.

VIVIENDAS	NO.
TOTAL DE VIVIENDAS	669
VIVIENDAS PARTICULARES CON PISO DE MATERIAL	452
VIVIENDAS CON PISO DE TIERRA	57
VIVIENDAS CON UN SOLO CUARTO	192
VIVIENDAS CON DOS CUARTOS	102
VIVIENDAS QUE DISPONEN DE DRENAJE	NO CUENTA DRENAJE

Fuente: Casa de Salud de Santa Catarina Quiane 2009

V.1.6.- INFRAESTRUCTURA SOCIAL BASICA

V.1.7 LAS INSTITUCIONES EDUCATIVAS EXISTENTES EN ESTE MUNICIPIO SON DE NIVEL PREESCOLAR, PRIMARIA Y TELESECUNDARIA E INEA.

PREESCOLAR: “Leonardo Bravo”, Este centro cuenta con un total de 51 alumnos el cual es atendido por tres docente, empleando a una persona para el servicio de limpieza que lo pagan los padres de familia. De igual manera este centro educativo le falta mobiliario a pesar que se construyo una dirección, así el gigante como también la dirección y sanitarios se gestiono en esta administración, también la presidenta del comité nos comenta que con esta autoridades se ha podido trabajar muy bien y que hasta ahora se han tenido los mejores resultados para la institución.



PREESCOLAR: “María Enriqueta Camarillo de Pereyra”, Este centro educativo asisten un total de 46 alumnos el cual está encargado por 2 docentes y para la limpieza emplea a un intendente. Las aulas se encuentran en mal estado su infraestructura; pero en esta administración se rehabilitaron los techos, esto permite que los alumnos ya puedan estar mejor, lo único que falta son otras mejoras y falta mobiliarios y arreglar las banquetas y pasillos , se realizara en este año la



construcción de la barda de jardín de niños la cual en muchos años pasados la prometen y no la realizan la cual de lo contrario esto nos puede llevar a ocasionar un accidente por el mal estado Ya que es muy importante y urgente resolver todo tipo de problemas de esta índole también la informante clave que es la presidenta del comité nos comenta que en autoridades pasadas no han podido trabajar bien con ellos pero que esta administración se ha tenido muy bien dialogo y se tiene mejores resultados. Ver anexo once.



PRIMARIA:

“José María Pino Suárez”,

Actualmente asisten un total de 302 alumnos, los cuales son atendidos por seis maestros y 1 director, además de un intendente que se encarga de la limpieza. La infraestructura ya se ha estado deteriorando y necesita rehabilitación, también falta mobiliario, maestros de danza y educación artística, de igual manera les hace falta pistas o canchas de básquetbol y de fútbol, para que los niños



puedan ejercitarse el cuerpo y tener una armonía interna y apropiándose de sus habilidades; ya platicando la presidenta del comité nos comenta que con esta autoridad se ha podido trabajar, se ha tenido un buen dialogo y que se conseguirán mejores resultados. Ver anexo trece.

TELESECUNDARIA,:



Escuela Telesecundaria de Santa Catarina Quiane.- En este plantel asisten un total de, las aulas se encuentran en buenas condiciones, en esta administración con ayuda de mezcla se construyo la aula de medios para el mejor aprendizaje de los jóvenes, sé rehabilitaron los sanitarios, también se construyo una gran parte de la barda perimetral, lo único que necesita es establecer espacios para la práctica de



deportes, mobiliario para el aula de medios; de esta manera impulsar a los jóvenes en demostrar sus habilidades; acabar de rehabilitar la barda, así como otras mejoras. Platicando con presidenta del comité nos comenta que en autoridades pasadas no han podido trabajar bien con ellos pero que esta administración se ha tenido muy bien dialogo y se tiene mejores resultados. Ver anexo catorce.

V.1.8. INFRAESTRUCTURA

DESCRIPCIÓN	USO	COMITES O ENCARGADO	USUARIOS	TIEMPO DE USO	ESTADO FISICO	OBSERVACIONES
JARDÍN DE NIÑOS "LEONARDO BRAVO"	EDUCACIÓN DE ALUMNOS	COMITÉ DE PADRES	LOS ALUMNOS	DÍAS LABORALES	CONDICIONES CASI BUENAS	APENAS SE CONSTRUYÓ UNA AULA NUEVA, DIRECCIÓN SANITARIOS, FALTA MEJORAS DIVERSAS
JARDÍN DE NIÑOS "ENRIQUETA CAMARILLO DE PEREYRA"	EDUCACIÓN DE ALUMNOS	COMITÉ DE PADRES	LOS ALUMNOS	EN PERIODO ESCOLAR	CONDICIONES SON CASI BUENAS	YA SE REHABILITARON, NECESITA ALGUNAS MEJORAS
PRIMARIA "JOSÉ MARÍA PINO SUAREZ"	EDUCACIÓN DE ALUMNOS	COMITÉ DE PADRES	LOS ALUMNOS	EN PERIODO ESCOLAR	REGULAR CONDICIONES	FALTA REHABILITACIÓN Y MEJORAS DIVERSAS
TELESECUNDARIA	EDUCACIÓN DE ALUMNOS	COMITÉ DE PADRES	LOS ALUMNOS	EN PERIODO ESCOLAR	REGULAR CONDICIONES	SE CONSTRUYÓ UNA AULA, PERO FALTA MANTENIMIENTO
IGLESIA UBICADA FRENTE AL PALACIO MUNICIPAL	SE PROFESA LA RELIGIÓN CATÓLICA	GRUPOS PEQUEÑAS COMUNIDADES DE BASE. AMIGOS DE JESUS APOSTOL, DE LA PALABRA DE LA LEGIÓN DE MARÍA Y MAYORDOMOS	POBLACIÓN INTERESADA	LOS DÍAS DE MISA Y LOS DÍAS DE CATEQUESIS	REGULARES CONDICIONES	NECESITA MANTENIMIENTO
CÁRCEL MUNICIPAL	PARA SANCIONAR A LAS PERSONAS	CARGO REGIDOR DE RECLUTAMIENTO	LOS QUE COMETEN ALGUNA FALTA	CUANDO ALGUNA PERSONA COMETE UNA FALTA MENOR	REGULAR ESTADO	FALTA MANTENIMIENTO
CANCHAS	PARA USO COMUN Y TORNEOS DE LA COMUNIDAD	CARGO REGIDOR DE EDUCACIÓN	JÓVENES Y PÚBLICO EN GENERAL	CUANDO HAY TORNEOS O EN LOS RATOS LIBRES	REGULARES CONDICIONES	FALTA MANTENIMIENTO
CLÍNICA	PARA SERVICIO A LA COMUNIDAD	C. CARMELA MATEOS MÉNDEZ	LA POBLACIÓN EN GENERAL	DE LUNES A SÁBADO	REGULARES CONDICIONES	FALTA EQUIPAMIENTO Y AMBULANCIA.
AUDITORIO	PARA SERVICIO A LA COMUNIDAD		LA POBLACIÓN EN GENERAL	EVENTOS ESPECIALES	REGULARES CONDICIONES	FALTA MANTENIMIENTO Y MEJORAR EL SERVICIO

DESCRIPCIÓN	USO	COMITÉS O ENCARGADO	USUARIOS	TIEMPO DE USO	ESTADO FÍSICO	OBSERVACIONES
CAMIÓN DE VOLTEO	PARA RECOLECTAR BASURA Y ACARREO DE MATERIALES	SINDICO	LA POBLACIÓN EN GENERAL	CADA TERCER DIA	REGULAR	NECESITA MANTENIMIENTO CONSTANTE
URBAN	PARA EL SERVICIO DEL AYUNTAMIENTO	A CARGO DEL SINDICO	AYUNTAMIENTO	TRANSPORTE DEL CABILDO Y COMITÉS	BUENAS CONDICIONES	SE MANTIENE EN REGULAR ESTADO
CAMIONETAS	COMO PATRULLA	A CARGO DEL REGIDOR DE RECLUTAMIENTO	REGIDORES Y QUIEN LO REQUIERA	CUANDO ES NECESARIO	REGULAR UNA, LA OTRA ES NUEVA	SE REQUIERE RENOVAR UNA DE ELLAS
COMPUTADORAS	PARA REALIZAR TRABAJOS Y DOCUMENTOS	A CARGO DE LA SECRETARIA	SECRETARIA	CUANDO SE REQUIERE DE TRABAJOS O DOCUMENTOS	REGULA ESTADO	SE REQUIERE CAMBIO DE EQUIPO Y POR LO MENOS OTRAS CINCO
EQUIPO DE BOMBEO	PARA BOMBEAR EL AGUA A LAS CASAS	C. FÉLIX GALVÁN	COMITÉ DE AGUA	DIARIO	REGULARES CONDICIONES	FALTA AMPLIAR LA RED Y NECESITA MANTENIMIENTO
TELEFONÍA	PARA ESTAR COMUNICADOS	CARGO DE L PRESIDENTE Y SINDICO	EL AYUNTAMIENTO	TODOS LOS DIAS	SE ENCUENTRA EN REGULARES CONDICIONES	FALTA AMPLIAR LA RED E INTERNET
RED DE DISTRIBUCIÓN DE ENERGÍA ELÉCTRICA.	PARA TENER LUZ EN LAS CASAS Y CALLES	DEL AYUNTAMIENTO	LA POBLACIÓN EN GENERAL.	TODOS LOS DIAS	LA LÍNEA DE DISTRIBUCIÓN DE ENERGÍA ELÉCTRICA, SU ESTADO ES ACEPTABLE	EL MANTENIMIENTO ESTA A CARGO DE LA CFE.

VI.1. ASPECTO HUMANO

VI.1.1 DATOS DEMOGRAFICOS

En base a la información obtenida en la consulta de la página de INEGI y del CONAPO de los diferentes puntos demográficos que se hacen mención, a continuación se da a conocer cada uno de ellos:

VI.1.1.1 POBLACIÓN

De acuerdo a datos preliminares del II Censo de población y vivienda 2011 del INEGI, en el Municipio de Santa Catarina Quiane hay 1,847 habitantes de los cuales 887 son hombres y 960 son mujeres esto representa un 48.02% y 51.98% mostrando que la mayor parte es población femenina, también nos dice que la edad 6 a 24 años es un total 572 habitantes los cuales 204 son hombres y 368 son mujeres, mayores de 12 años son 1,494 habitantes los cuales 700 son hombres y 794 son mujeres; de los 15 a mas podemos observar que hay 1,402 habitantes los cuales 660 son hombres y 742 son mujeres esto nos refleja en el anexo catorce.

Cuadro.- Datos de Población del Municipio de Santa Catarina Quiane.

CONCEPTO	TOTAL	%
Población masculina	887	48.02
Población femenina	960	51.98
Población Total	1,847	100.00
Población de 6 a 24 años	572	30.97
Los cuales hombres	204	11.04
Y las mujeres	368	19.93
Población de 12 a mas	1,494	80.88
Los cuales son hombres	700	37.90
Y mujeres	794	42.98
Población de 15 a mas	1,402	75.91
Los cuales son hombres	660	35.73
Y mujeres	742	40.18

Fuente: Censo de población y vivienda 2010 del INEGI

También se describe por descripción del centro de salud que existen 06 ciudadanos con capacidades diferentes, según el último censo realizado por el centro de salud de la población.

En 1950, Santa Catarina, contaba con 950 habitantes, esta población creció para 1960 con 985. En las siguientes décadas tuvo un ascenso continuo, en 1970 ya contaba con 1025 pobladores y en 1980 aumentó a 1112 habitantes. Como puede apreciarse en las década de 1990 la población siguió incrementándose pero de manera más lenta a 1125 habitantes. Sin embargo, en el año 2005 la población del municipio de Santa Catarina aumento a 1781 habitantes, siendo 795 hombres y 963 mujeres, situación que se explica por la emigración de su población. En este 2010 (según censo de INEGI) alcanza una población de 1847 habitantes.

VI.1.1.2 POBLACIÓN TOTAL SEGÚN EDAD

La población de Santa Catarina es muy joven, el 40.17% de su población es mayor de 15 años, ya que son un total 742 habitantes los cuales hombres son 660 y de mujeres son 742.

VI.1.2. PATRÓN Y EFECTOS DE LA MIGRACIÓN

La migración es un fenómeno que ha venido tomando fuerza en, los últimos años. Existe una salida considerable de migrantes hacia Estados Unidos, Según estadísticas últimamente las personas están abandonando su tierra natal, por la carencia de oportunidades que permitan obtener mejores ingresos y así obtener una calidad de vida superior a la situación en la que se encuentran.

Los indicadores más relevantes de migración en el municipio se deben a las siguientes causas:

- Falta de empleo
- Terrenos de muy poca fertilidad
- Mano de obra barata en la región
- Salarios mínimos

Estos a su vez envían remesas una vez que logran establecerse y consiguen empleo, de los 778 hogares existentes en el municipio, 16.5 % 137 hogares, reciben remesas derivadas de la migración y el 15.6 % es decir. 129 de los hogares, tuvieron familiares que emigraron al vecino país en el periodo 1995-2005

VI.1.3. MEDIOS DE COMUNICACIÓN

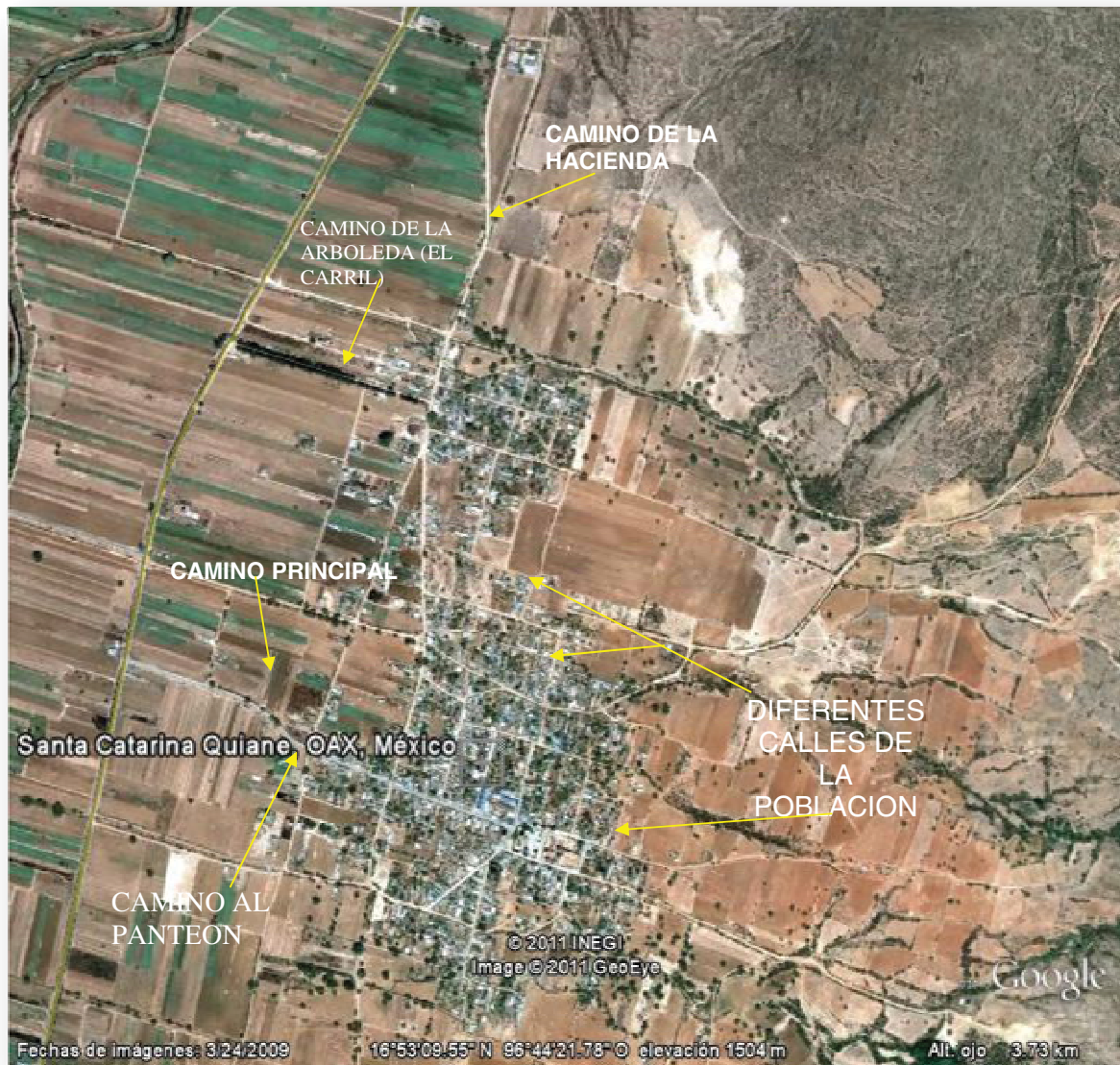
El 60% de la población cuenta con servicio telefónico particular, también existe servicio telefónico de caseta, y el servicio postal que ha brindado un servicio eficiente. El 90% de la población cuenta con televisión y un 100% con radio, en el cual se escuchan bien todas las señales, y los programas más escuchados y vistos son los recreativos y los noticieros. A nivel local el medio de comunicación es el aparato de sonido que se escucha en toda la población y es utilizado por los negocios y para anunciar las reuniones, también se utilizan los carteles que se colocan en la calle principal, en el parque y en el municipio, que son utilizados para anunciar eventos recreativos.

Cuadro 10. Medios de comunicación del Municipio de Santa Catarina Quiane.

LOCALIDAD	CARRETERA	CORREO	TELÉFONO	INTERNET	COBERTURA DE TEL. CELULAR
Santa Catarina	SI	SI	SI	NO	NO
Barrio la resurrección	no	SI	SI	NO	NO

VI.1.4. CAMINOS Y CARRETERAS.

Lo que se puede describir es hablando de los caminos cosecheros hay tres pero que ya están cerrados por la maleza no cuentan con el recurso para poder abrirlos; en cuanto las calles la mayoría necesita pavimentación ya que están de terracería también no han contado con el suficiente recurso para poder pavimentar. Hablando de las carreteras podemos describir que la principal es la única que esta pavimentada las otras dos son de terracería. los integrantes del ayuntamiento platicaron a los consejeros que se está buscando el recurso para pavimentar y que en este año ya se consiguió y se está Pavimentando tres y para los otros dos se pretende pavimentar mas.



Mapa 4.- Muestra los principales caminos. Fuente: INEGI GOOGLE MAP 2011.- Principales caminos cosecheros de Santa Catarina Quiane

VI.1.5 CONDICIONES Y PROBLEMAS DE LOS CAMINOS Y CALLES.

Fuente: Elaboración propia con datos de la comunidad, Santa Catarina Quiane 2008

CAMINO	M APROX	CONDICIÓN.	PROB. QUE ORIGINA.
CAMINO PRINCIPAL	500	ESTA PAVIMENTADA HASTA LA IGLESIA	ESTA EN BUENAS CONDICIONES
CAMINO DE LA HACIENDA	600	TERRACERIA LLEGA HASTA LA TELESECUNDARIA. NO HAN TENIDO EL RECURSO NI LA ORGANIZACIÓN NECESARIA PARA PAVIMENTAR.	QUE EN TEMPORADA DE LLUVIAS HAY MUCHOS ENCHARCAMIENTOS Y LEVANTAMIENTO DE POLVO ESTO ES UNA MOLESTIA PARA LAS PERSONAS QUE VIVEN AHÍ.
CAMINO LA ARBOLEDA, ENTRADA A LA CLINICA (EL CARRIL)	600	ES DE TERRACERIA ESTA LLEGA HASTA LA CLINICA. NO HAN TENIDO EL RECURSO NI LA ORGANIZACIÓN NECESARIA PARA PAVIMENTAR.	LO MISMO QUE LA ANTERIOR EN TEMPORADA DE LLUVIA HAY MUCHOS PROBLEMAS Y CONTAMINACION RESPIRATORIA POR EL POLVO QUE SE LEVANTA ESTO AFECTA A LAS PERSONAS QUE VIVEN EN ESA ZONA.
CAMINO AL PANTEON	600	TAMBIEN A LA IGUAL QUE LAS OTRAS ES DE TERRASERIA NO HAN TENIDO EL RECURSO NI LA ORGANIZACIÓN NECESARIA PARA PAVIMENTAR.	AL IGUAL QUE LAS OTRAS ES LA MISMA SITUACION.
CALLES DE LA COMUNIDAD	1,500	LA MAYORIA SON DE TERRACERIA Y NO HAN TENIDO EL RECURSO NI LA ORGANIZACIÓN NECESARIA PARA PAVIMENTAR.	EL PROBLEMA ES SIMILAR QUE LAS ANTERIORES.

VI.1.6 ALIMENTACIÓN Y ABASTO

Los habitantes, se abastecen de productos de primera necesidad en las diversas tiendas de abarrotes, que cuentan con los productos necesarios de la canasta básica. Los productos como ropa, zapatos, etc., se compran en el Municipio de Zimatlan de Álvarez o en la ciudad de Oaxaca ya que el municipio cuenta con solo dos tiendas de ropas y zapatos.

En mayor parte los productos como leche, frutas y verduras, se compran en los tianguis de la ciudad de Oaxaca y con los vendedores del Estado de Puebla, para que posteriormente estos productos después sean revendidos en las misceláneas y verdulerías de la localidad. En algunas ocasiones se abastecen de carne en el municipio de Zimatlan de Álvarez, siendo que existe una carnicería en la localidad.

VI.1.7 EN LA SALUD

VI.1.7.1 MORTALIDAD

La tasa de mortalidad general es de 30.52% por mil habitantes en el 2002, a 29.17% por un total de mil setecientos setenta habitantes en el 2005 respecto a las principales causas se observa que las tasas han variado en el mismo periodo persistiendo el infarto agudo de miocardio desapareciendo por totalmente neumonía y desnutrición y aparece como causa de defunción el cáncer de estomago e insuficiencia renal. Esto quiere decir que tenemos un **ÍNDICE DE SALUD DE .77.48** y agregándoles el componente de desigualdad de género este mismo indicadores **BAJO UN .75**



foto: vista de la sala de espera del centro de salud

VI.1.7.2 NATALIDAD

En el 2008 el índice de natalidad según el INEGE es de 34 por lo que el centro de salud promueve programas encaminados al mejor control del mismo por lo que se fomenta un mejor control familiar.

VI.1.7.3 DESNUTRICION

La tasa de Natalidad ha tenido una variación de 16.5 % por mil nacidos vivos registrados en el 2002 y podemos observar que en el 2006 refleja una tendencia positiva de 2.5 %.

Podemos describir que no hay un porcentaje alto ya que el servicio de la clínica es bueno ya que ellos proporcionan pláticas de nutrición y se tiene el servicio desayunos escolares.

La nutrición que se tiene en los niños y personas de la tercera edad es deficiente y esto provoca que se enfermen frecuentemente, por esta razón se necesita balancear la nutrición.

En la localidad la enfermedad mas crónica que predomina es la diabetes, obesidad, el alcoholismo, la drogadicción; y las que se consideran temporales son tos, gripa e infección estomacal.

Cuadro.- Paquete básico de salud.

Nº	SEVICIOS CON LO QUE CUENTA LA CLINICA
1.-	SANEAMIENTO BASICO A NIVEL FAMILIAR
2.-	ATENCION DEL EMBARAZO PARTO
3.-	PLANIFICACION FAMILIAR
4.-	VIGILANCIA DE LA NUTRICION Y EL CRESIMIENTO DE LOS NIÑOS
5.-	MANEJO DE LA DEARREA EN EL HOGAR
6.-	INMUNIZACION (VACUNAS)
7.-	TRATAMIENTO FAMILIAR ANTIPARASITO
8.-	MANEJO DE INFECCIONES RESPIRATORIAS AGUDAS
9.-	PARTICIPACION COMUNITARIA PARA EL AUTO CUIDADO DE LA SALUD
10.-	PREVECCION Y CONTROL DE LA TUBERCULOSIS PULMONAR
11.-	PREVECCION Y CONTROL DE LA HIPERTENCION ARTERIAL Y LA DIABETES MELLITUS
12.-	PREVENCION DE ACCIDENTES Y MANEJO INICIAL DE LECCIONES
13.-	PREVENCION Y CONTROL DEL CANCER CERVICOUTERINO Y DE MAMA
14.-	COLERA
15.-	DENGUE
16.-	PREVENCION Y CONTROL DEL PALUDISMO.
17.-	SERVICIO DE ODONTOLOGIA

Fuente: Diagnostico realizado por la Clínica de Salud en 2007.

Foto. Vista interior de un consultorio

Así también cuenta con servicio de medicinas a bajo precio, este servicio es subsidiado por la autoridad municipal. El horario de atención es de 9:00 a 14:00 y de 16 a 19:00 hrs. de lunes a sábado. Hablando de la Infraestructura esta en buena estado solo necesita mantenimiento y ampliación para otros consultorios, En la localidad también cuenta con servicios particulares como consultorios dentales y médicos de consulta general, la informante clave que es la presidenta de la comité comento que en este año con la autoridad



nueva platicamos y para el 2011 se harán las gestiones correspondientes para mejorar la clínica, así como también la adquisición de equipo que se necesita para un mejor desempeño de los doctores.

VI.1.7.4.- ALCOHOLISMO Y DROGADICION:

Un problema que ha traído esta situación, son las costumbres nuevas adquiridas por los emigrantes, tales como el alcoholismo, la drogadicción y el pandillerismo, que durante los últimos 5 años se ha notado de manera general al aumentar el consumo de alcohol y drogas entre la población juvenil.

Esta situación afecta al 50% de los jóvenes entre 15 y 25 años, tanto hombres como mujeres, la parte crítica es en el consumo de drogas principalmente cocaína que antes ni se conocía y actualmente es una de las drogas más consumidas por la población juvenil. Se desconoce si la droga se consigue en el mismo municipio o se surte de algún otro lugar.

Es muy urgente realizar acciones en este sentido, pues la tasa de mortalidad juvenil tiende a crecer si no se frena esta situación. La proliferación de lugares de consumo de alcohol (Bares y cantinas) ha propiciado que se mantenga esta tendencia.

VI.8.- EN LA EDUCACION

VI.1.8.1 GRADO DE ESCOLARIDAD

El nivel o grado de escolaridad que brinda la comunidad es hasta secundaria, los jóvenes que continúan con educación de nivel medio superior, asisten a la comunidad de Zimatlán de Álvarez, San Pablo Huixtepec, y en educación superior se trasladan a la Ciudad de Oaxaca.

VI.1.8.2 ASPECTOS DE CAPACITACION

NECESIDADES DE CAPACITACION

Como podemos describir si necesitan capacitación en los diferentes sectores de la población para que así se pueda incrementar la productividad y con ello mejorar la economía de la población, todo lo anterior mediante la conformación de estrategias encaminadas a la capacitación y adiestramiento para con ello mejorar la situación tanto económica como social de la comunidad.

DESARROLLO DE CAPACIDADES

Para desarrollarse en cada uno de los sectores de la población necesitamos capacitación para los agricultores, para los jóvenes, para las mujeres, y para la población en general.

VI.1.9 EN LO SOCIAL

VI.1.9.1 INDICE DE MARGINACIÓN

En el cuadro que muestra la Conapo en cuanto a la marginación e indígena los datos actualmente, en Santa Catarina Quiane el grado de marginación es **Alto.**

VI.1.9.2 INDICE DE DESARROLLO HUMANO

Las condiciones de vida de los pobladores no han permitido su desarrollo integral, ya que encontramos carencia en las fuentes de empleo y sobre todo en el ámbito productivo. Según los datos proporcionados por la CONAPO, el índice de marginación que se presenta es de -0.11356 , esto significa que no cuentan con las condiciones ni los recursos necesarios para desarrollar sus capacidades plenamente.

El porcentaje de población analfabeta mayor de los 15 años es del 18.42%, la población mayor de 15 años que cursó estudios de primaria sin complementarlos asciende al 53.51%. El 15.47% de la población habita en viviendas con piso de tierra, el 1.71% no cuenta con energía eléctrica y 2.92% carece de agua entubada; así mismo el 53.22 % de las viviendas cuentan con algún nivel de hacinamiento, cifras que colocan a esta comunidad en el lugar 459 en el contexto estatal y en el lugar 1294 en el contexto nacional de marginación (CONAPO 2000). Ver anexo La figura diecisiete.

VI.1.9.3. TEMPLO

Se cuenta con un templo para toda la comunidad y es del siglo XVII, mismo que se considera patrimonio de la humanidad. En este caso podemos describir que la infraestructura está en buenas condiciones, lo único que necesita reparación es el mobiliario con que cuenta en la actualidad, aun que la Autoridad ha invertido para el mismo no se ha podido lograr que quede restaurada del todo por eso se necesita conseguir apoyos adicionales con las instancias gubernamentales y algunas organizaciones no gubernamentales para poder realizar el debido mantenimiento y así puedan dar un mejor servicio a los creyentes.

Foto: vista lateral del templo de la comunidad



También se describe que en la comunidad existe otro tipo de religión que profesan y que son Pentecostés, Testigos de Jehová, cristianos, Nombre de Jesucristo.

VI.1.9.4 LENGUAS

En anteriores épocas se hablaba el Zapoteco, pero a través del tiempo y muchas ocasiones por ignorancia de las personas, se dejó de hablar perdiéndose en la actualidad casi en su totalidad, en la actualidad la lengua que predomina es el español mismo que se inculca en las escuelas, se pretende mediante algunos cursos lograr por

Lo menos preservar las costumbres en la población con apoyo de los padres de familia y maestros en conjunto con la autoridad.

VI.1.9.5 USOS Y COSTUMBRES

La comunidad de Santa Catarina Quiane, se fundó el **15 de marzo de 1825**. Y significa en zapoteco “piedra de los celos o piedras verdes”, se compone de quía-piedra y ne-celos o nace-verde. Catarina en honor de la santa patrona de Italia, a la cual celebran



Foto. Toma de protesta de la nueva autoridad de Santa Catarina Quiane bajo el régimen de usos y costumbres

el 25 de noviembre con juegos pirotécnicos, calendas y la danza de los jardineros, también hay eventos deportivos, baile popular y eventos religiosos, por medio de mayordomías, apoyos por parte del municipio y cooperación de los habitantes. En lo que se refiere a alimentos, dulces y bebidas típicas, en el municipio como en todo el estado es tradicional en los días festivos el consumo de mole negro, rojo, amarillo, verde y coloradito, el tasajo, el quesillo, la cecina blanca, enchiladas, tlayudas, tortillas, molotes y tamales., quesadillas de huitlacoche de queso. Pozole rojo y blanco, con pollo y cerdo.

El 4 de agosto celebran el día del milagro, también celebran el domingo de pascua y semana santa en donde realizan mayordomías con banda, nombran madrinan, chinas oaxaqueñas, calenda y venta de comida. En noviembre se celebra el día de muertos, elaborando tamales, chocolate y conservas de frutas. En diciembre se celebran las fiestas navideñas y el año nuevo, y se reúnen en un lugar llamado “el ojito de agua” que es un parque recreativo, para convivir.

Así también, celebran cumpleaños, bodas y bautizos en donde es tradicional la comida típica, como el pan llamado marquesote, los higaditos, chocolate atole y el tradicional mole negro.

VI.1.9.6 FOMENTO Y DESARROLLO DE LA CULTURA INDIGENA

En esta Administración se pretende fomentar la cultura ya que en la comunidad se está perdiendo, se pretende buscar en el Programa de Desarrollo Cultural Municipal una capacitación para todos los habitantes para que ellos tengan la posibilidad de

VII.1. ASPECTO INSTITUCIONAL.

VII.1.1 FORMA DE ELECCIÓN DE SUS REPRESENTANTES

En la comunidad de Santa Catarina Quiné, la autoridad se elige por el sistema de usos y costumbres, para un periodo de tres años el cual eligen mediante una asamblea general. El Honorable Ayuntamiento constitucional está representado por el **C. EUFEMIO MENDEZ CRUZ (2011-2013)**.

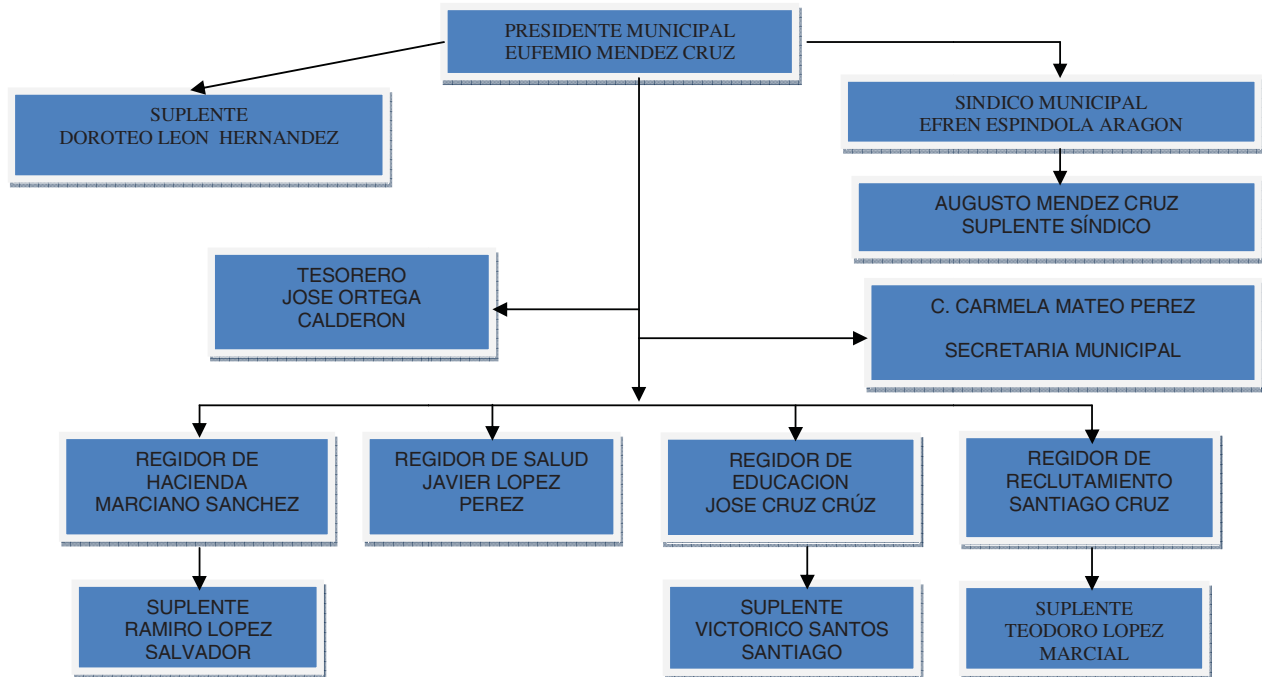
EL H. AYUNTAMIENTO SE INTEGRA DE LA SIGUIENTE MANERA;

- ❖ **PRESIDENTE MUNICIPAL**
- ❖ **SÍNDICO**
- ❖ **4 REGIDORES, DE HACIENDA, DE EDUCACION ,SALUD Y DE RECLUTAMIENTO**
- ❖ **ORGANIZACIÓN Y ESTRUCTURA DE LA ADMINISTRACION PÚBLICA MUNICIPAL.**



Foto: Integrantes del cabildo de Santa Catarina Quiane

DIAGRAMA H. AYUNTAMIENTO SANTA CATARINA QUIANE



VII.1.2 AUTORIDADES AUXILIARES

El Ayuntamiento se auxilia administrativamente en un Secretario Municipal, un Tesorero Municipal y un Alcalde Único Constitucional.

En conjunto este es el cabildo, cuerpo que se encarga de administrar los asuntos públicos de todo el municipio y son quienes se coordinan con la finalidad de darle atención a las necesidades y problemática de este municipio. La duración del cabildo en funciones es por tres años.

Cabe hacer mención que cada año cambian solo de cargo el Presidente, Síndico y el Regidor rotándose solo el cargo y continuando apoyándose mutuamente.

Aunque existe la posibilidad de contratar a una secretaria, no se tiene un puesto asignado para esta, las funciones las cumple el secretario municipal, no se tiene un capturista o recepcionista y cuando todos salen la oficina se queda cerrada

De igual manera para la administración de la iglesia se nombran 2 fiscales, 2 jueces de iglesia y topiles; así como coordinadores de fiestas con sus sacristanes, quienes en equipo se encargan de la organización de las fiestas de la comunidad.

El síndico cuenta con un suplente, el secretario municipal y el tesorero municipal no se consideran parte del cabildo municipal ya que son empleados del presidente municipal. El secretario Municipal lo designa el presidente Municipal

VII.1.3 ESTRUCTURA ADMINISTRATIVA.

VII.1.3.1 INFRAESTRUCTURA Y EQUIPO MUNICIPAL.

VII.1.3.1.1. INFRAESTRUCTURA FISICAS.

En el municipio de Santa Catarina Quiane, la infraestructura con la que se cuenta es un palacio municipal el cual se encuentra subdividido en oficinas para su atención al público y son las siguientes.

- Presidencia,
- Sindicatura,
- Oficina del Agua Potable,
- Comandancia,
- Oficinas de Obras,
- Oficina del Comisariado Ejidal,
- Alcaldía,
- Servicios de Baños,
- Oficina del comité del D.I.F.
- Representante de bienes comunales

VII.1.3.1.2 MAQUINARIA Y EQUIPOS

Sus equipos de Oficina y vehículos con los que se cuenta son los siguientes:

VEHICULOS



Camión de Volteo 2001 en regulares condiciones y sirve para el acarreo de materiales y basura



Urban 2007 en buenas condiciones se utiliza para traslado del personal



Camioneta Ford modelo 1996



Retroexcavadora de doble tracción modelo 2001



Patrulla NISSAN PICUP modelo 2000



patrulla FORD modelo 2008

EQUIPOS DE OFICINA

6 Escritorios en regular condiciones ya que son de madera y ya son viejos.

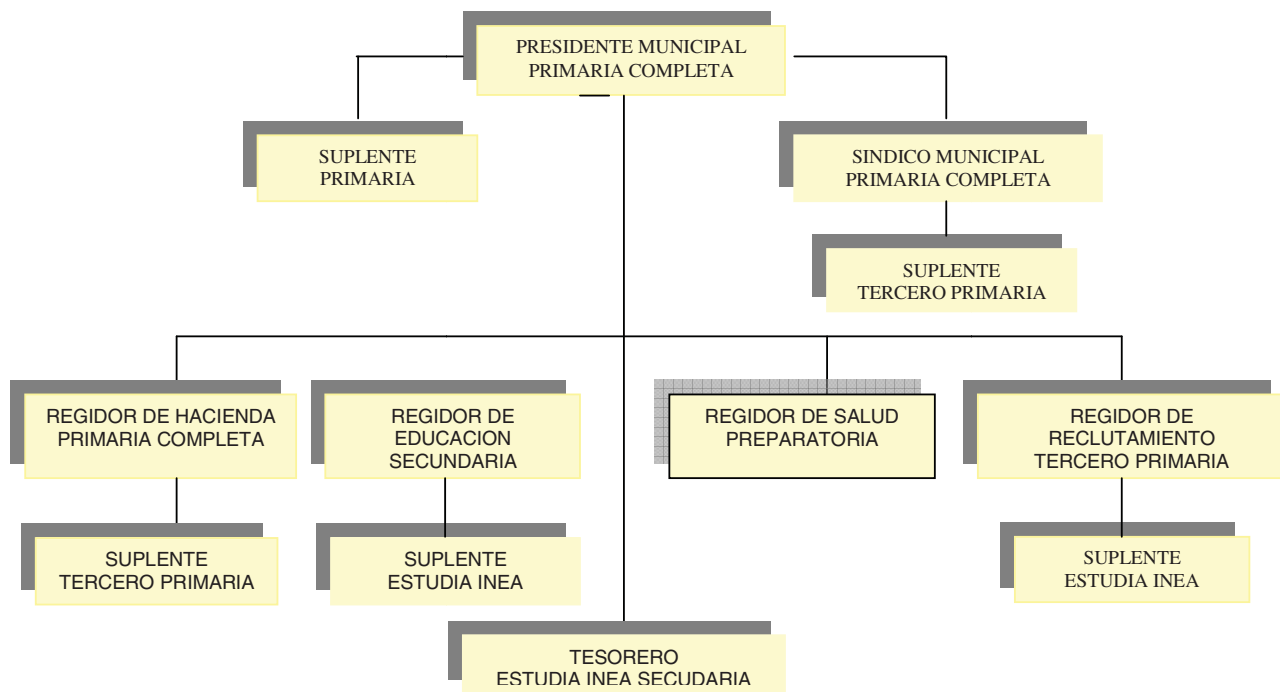
2 Computadoras de escritorio con programas obsoletos

12 sillas para servicio en regulares condiciones porque son de madera y ya están viejas.

4 Archiveros con llave y a punto de llenarse.

2 Maquinas de Escribir Manuales en malas condiciones una de ellas ya que las dos son viejas.

VII.1.4 ORGANIZACIÓN Y PROFESIONALIZACIÓN MUNICIPAL DEL H. AYUNTAMIENTO.



Se hace mención del nivel de estudios con el que cuenta cada una de las personas y se puede observar que se necesita realizar un programa de Capacitación a dichos funcionarios para que puedan prestar un servicio eficiente y esto genere acciones que solventen las necesidades que surgen día a día en la comunidad.

Los comités que coadyuvan en el municipio no se encuentran presentes como tal en una oficina pero se encuentran apoyando acciones del Cabildo.

VII.1.5 INGRESOS MUNICIPALES

Cuadro 13.- Los ingresos propios de la comunidad de Santa Catarina Quiane.

Concepto	Ingreso estimado anual
Pago de Catastro	7,500
La renta de la Maquinaria	25,000
Reporte del Agua potable	12,500
Permisos para poner negocios y puestos Ambulantes	6,000
Ingresos del DIF Municipal	4,500
Reporte del Comité de la Tortillería	7,800
Reporte del Comité del Molino	7,800
Permisos del Panteón	1,200
Acta de Nacimiento y de Defunción	2,000
Todo tipo de Constancias	600
Diferentes Multas	1,500
Total	76,400

Fuente: Elaboración propia con datos proporcionados por el Regidor de Hacienda y Tesorero Municipal.

Cuadro 14.-Aportaciones Federales del Municipio de Santa Catarina Quiane.

Ramo 28	\$ 1'672,128.00
Ramo 33 Fondo III	\$ 1'705,059.00
Fondo IV	\$ 719,018.00

Fuente: Datos de finanzas proporcionados por el Tesorero Municipal

Estos son actividades que se realizan para la obtención de recursos otra manera en la cual se obtienen ingresos para otras actividades son las colectas que se hacen para algunas festividades, ya que con estas se reducen la aportación del municipio y dicho recurso se contempla para realización de obras prioritarias en el municipio.

Otro tipo de aportaciones que se han recibido son el resultado de gestiones a las dependencias estatales las cuales dependiendo del tipo la obra son el 70% y otras 100%, las cuales son para la rehabilitación de escuelas, conformación de una banda musical a través del apoyo del IEEPO quien paga a los maestros. Entre otras gestiones.

VII.1.6 EGRESOS Y SU APLICACIÓN.

Los recursos que se obtiene por el ramo 28 y 33 son utilizados para la realización de obras, para eventos como el día del niño, día de las madres, días del maestro, 15 de septiembre, pago de policías, pago de personal como tesorera, secretaria, dietas del cabildo y algunas otras contrataciones de personal para la realización de diferentes actividades ya sea de mantenimiento, asistencia técnica, pago de servicios como luz, teléfono, otro tipo de recursos obtenidos por otras actividades como las antes mencionadas sirven para la adquisición de material, despensas, u algunas otras que puedan surgir de bajo costo ya que los ingresos no son muchos,

El dinero obtenido de los dos ramos se han utilizado en la construcción de dos retenes de captación de agua, para la construcción de la aula didáctica del jardín de niños, así mismo se han buscado apoyos para ir realizando las demás obras como son el aula de medios de la telesecundaria, la rehabilitación de las aulas de los otro jardín, apoyo a personas de la tercera edad con instituciones como SEDESOL y el DIF.

VII.1.7 LOS SERVICIOS QUE EL AYUNTAMIENTO PRESTA A LA POBLACIÓN.

- El servicio de Consulta del Archivo Municipal.
- Levantamiento de Actas de Nacimiento
- Levantamiento de Actas de Defunción
- El servicio de Elaboración de Actas de Posición de Terreno
- Entre otros Servicios.



Foto. Presidente municipal atendiendo a un ciudadano.



Foto. El Municipio presta los servicios antes mencionados en apoyo de la ciudadanía.

Otro de los servicios que se prestan es, en cuanto al suministro de agua potable, alumbrado público y mantenimiento del mismo, servicio de un bando de policía, se presta el servicio del panteón, en cuanto a la recolección de basura es un sistema que está funcionando desde esta administración

Estos son parte de los servicios que se prestan los cuales se han venido dando de manera cordial y en la momento que se han solicitado para los diferentes tramites ya sea dentro del municipio o fuera para la obtención de apoyos en algunos programas estatales.

VII.1.8. TRASPARENCIA Y ACCESO A LA INFORMACION..

La información sobre los trabajos que se realizan y datos de las características del municipio así como el manejo del recurso recibido de las diferentes aportaciones federales, estatales y propias, se encuentran a disposición de todas aquellas personas que solicitan algún tipo de información ya que por lo regular se realizan reuniones cada mes, para consultar sobre algunas actividades que se pretenden realizar en beneficio de la comunidad, y tomar en cuenta la opinión de la población ya que en el tema de los montos utilizados y avances que se van generando y se informa con claridad para que cada una de los habitantes tenga claro el buen uso de los recurso, así mismo se informa también sobre los logros y avances en las gestiones de recursos para realización de obras y trabajos planteados en el momento oportuno.

Además la información sobre programas o actividades a realizar son informadas oportunamente todo esto con la finalidad de que la mayor cantidad de personas interesadas en los diferentes programas sean beneficiadas, y puedan inscribirse oportunamente..

VII.1.9. PRESTADOR DE SERVICIOS Y SU CALIDAD.

- **AGUA POTABLE:** Este servicio es bueno pero en su totalidad no está cubierto solo un 85 % de la población cuenta con este servicio se gestionara para cubrir en su totalidad.
- **ALUMBRADO PUBLICO:** La descripción de este servicio también está cubierto en su totalidad solo falta un 10 % de las calles faltan con este servicio.
- **SEGURIDAD PUBLICA:** Este servicio es bueno ya que este año la Autoridad gestiono para que se le diera Capacitación a la policía, así como los uniforme

- para que pudieran dar un buen servicio para la comunidad.
- DRENAJE: Este servicio no cuenta la comunidad toda vía hay servicio de letrinas.
 - RECOLECCION Y MANEJO DE LA BASURA: En este servicio no todo está cubierto ya que se recoge cada semana, también se pondrá en marcha la separación de basura, así como los basureros.

VII.1.10. CUENTAN CON UN REGLAMENTO DE SEGURIDAD PÚBLICA Y PROTECCION CIVIL.

En esta comunidad han venido platicando con todos los habitantes para implementar un reglamento de seguridad pública y protección civil, pero toda vía no hay el de Seguridad pública, el de Protección Civil en este año se va a poner en marcha.

Los problemas de procuración de Justicia, se resuelven en el Municipio, mediante acuerdos y diálogos con las personas involucradas, cuando estos problemas son mayores y rebasan la capacidad de ser resueltos en el Municipio, éstos se resuelven en el Distrito de Zimatlan de Álvarez.

VII.1.11. CUAL ES EL FORTALECIMIENTO DE LAS RELACIONES INTERGUBERNAMENTALES.

La relación de trabajo que se ha venido generando con las diferentes dependencias ha llevado a que las gestiones que se han realizado tengas buenos resultados, con esto se ha comenzado a ver beneficios en el municipio ya que se pretenden realizar diferentes obras en la comunidad.

Todo esto se ha logrado en base al papel que como gestores desarrollan las autoridades, quienes asisten a las diferentes dependencias para solicitar apoyo para la realización de obras que cubran las necesidades más prioritarias de la comunidad en general.

Para que se sigan dado este tipo de gestiones y relaciones exitosas se planean fortalecer el desarrollo de capacidades de gestión de las diferentes autoridades.

VII.1.12. COMO TRABAJA LA HACIENDA PÚBLICA.

En este caso podemos describir que bien ya que la persona encargada solo es uno y el es una persona responsable y como ha recibido cursos que les dieron en Contraloría Mayor de Hacienda y como también le proporcionaron los programas que ellos manejan.

CAPITULO VIII.- MATRIZ DE PRIORIZACION DE PROBLEMA.

Problemas	PERDIDA DE LA VEGETACIÓN	EROSIÓN DE LOS SUELOS	ESCASEZ DE AGUA	INFRAESTRUCTURA INADECUADA D ESC. AMP Y EQUIPO CLINICA	PERDIDA DE COSECHAS, FALTA DE EMPLEO	ACT. PARA LOS JÓVENES	CONTAMINACIÓN DE LA BASURA	FRECUENCIA	JERARQUÍA
perdida de la vegetación	*	Perdida de vegetación.	perdida de vegetación	Mantenimiento y Const. de escuelas, ampliación de clínica	perdida de vegetación	perdida de vegetación	perdida de la vegetación	5	6
erosión de los suelos	x	x	insuficiencia de agua	erosión de suelos	erosión de suelos	erosión de suelos	erosion de suelo	4	5
escasez de agua			x	Insuf. d agua	insuf de agua	insuf de agua	Contamina ción	3	4
infraestructura inadecuada d las esc, ampliación y equipo de la clínica				x	infraestructu ra inadecuada de esc y clínica	infraest de escuelas, amp clínica	contamina ción de basura	2	3
Perdida de cosechas, falta de empleo.					X	pérdida de cosechas, falta de empleo	contamina ción	1	2
Actividad. p los jóvenes						act p los jóvenes	contaminat ion	1	2
contaminación de la basura						x	Contamina ción	1	1



VIII.1.1 ANALISIS DE PROBLEMAS

1.-La Constante pérdida de la Vegetación de los dos principales cerros que “Yahui” y la “Teta de María Sánchez” presenta el 50 % de pérdida. Por carecer de un programa y el recurso suficiente de aprovechamiento. Esto se viene generando desde hace 25 años y afectado a casi toda la población 80 %.

Los actores involucrados los Consejeros dijeron con son todos los habitantes de la comunidad ya que afecta a todos y que no se ha tenido un control adecuado.

2.-Debido a la falta vegetación a provocado resequedad en los suelos para la Agricultura y en los principales Cerros que son el gigante y la teta de María Sánchez. Casi de resequedad es de un 50% en ambas, esto se viene dando desde hace 30 años o más y afectado a más 50% de la población que se dedican de la siembra. Los actores que les afecta este problema son a los agricultores y las personas que tiene ganado ya que sus animales ya no tiene que comer y a los agricultores por les cuenta mucho para que sus tierras que han perdido nutrientes den cosechas.

3.-La escasez de agua en los pozos de riego de uso agrícola localizados en el sur y norte de municipio y de consumo domestico. Esto se viene dando desde hace 15 años o más y afectado 45% de la población que vive ahí y que tiene sus tierras de cultivo ahí. Los actores que le afecta este problema son las personas que viven en esta zona aproximadamente 225 ya que no tiene suficiente agua para sus cosechas ni uso personal.

4.-Debido a la falta de una infraestructura adecuada para los niños y jóvenes han provocado bajo rendimiento escolar esto se ha venido dando desde hace 15 años y afecta a 179 alumnos de edad preescolar y telesecundaria. También el incremento de la población ya el espacio de la clínica no es suficiente; también que no cuenta con el equipo necesario y el transporte necesario, afectado a un 85% de la población que tiene este servicio y se ha venido reflejando desde hace 12 años. Los actores involucrados son todos los niños que estudian preescolar, primaria y telesecundaria la cifra ya es mencionada, también las personas que acuden a que les de servicio médico que también el porcentaje se describe ya

5.-Pérdida constante de sus cosechas por el Desconocimiento de la Aplicación de un Paquete Tecnológico y falta de Capacidades para los agricultores. Esto afecta a un 50% de la población que todavía se dedican a la agricultura. También la falta de empleo en los diferentes sectores de la población tienen que emigrar y no obtienen el ingreso familiar esto tiene consecuencia que en la comunidad hayas puras mujeres lo refleja desde hace 30 años o más. Los actores involucrados de este problemas son los agricultores ya que envés que tengan ganancias obtienen perdidas casi es un 49% de la población; en cuanto a los de más empleos es un 18% de la población y por eso hay mucha emigración.

6.-Falta de actividades para la juventud de la comunidad. y por eso hay un grado de Alcoholismo y la Drogadicción en las edades de 16 a 19 y adultos 20 a 40 esto ha surgido desde hace 6 años y ha ido aumentando sin que se haya tenido un remedio. los actores involucrados son todos los jóvenes y adultos que las edades ya son mencionadas en el problema

7.-La contaminación de los ríos, suelo y aire, afecta a toda la comunidad de Santa Catarina Quiane, porque no pueden ocupar el agua de los ríos para el riego de terrenos de cultivos, o para el consumo de animales, los suelos cada vez producen menos por el uso de sustancias químicas, y se generan enfermedades respiratorias por la quema de su basura; este problema se fue dando más desde hace 30 años, presentándose durante todo el año, y se ha agudizado en los últimos 5 años.

VIII.1.2. ÁRBOL DE PROBLEMAS Y ARBOL DE SOLUCIONES

ARBOL DE PROBLEMAS

CAUSAS	PROBLEMAS	EFFECTOS
<ul style="list-style-type: none"> No existe un reglamento para el uso del suelo y del recurso forestal Desmonte de las pocas áreas arboladas para ampliar los terrenos agrícolas Poca o nula infraestructura para facilitar la reforestación de las áreas desmontadas y abandonadas Costumbres como la preparación de tortillas de manera tradicional que demandan un consumo de leña excesivo. No hay un reglamento municipal para explotar el recurso forestal, cada quien hace lo que quiere. 	<p>1.- PERDIDA CONSTANTE DE UN 2 % ANUAL DE LA VEGETACION EN SUS PRINCIPALES CERROS</p>	<ul style="list-style-type: none"> Deterioro del suelo por no contar con cobertura vegetal Extinción de especies vegetales y animales que pierden su hábitat Favorecimiento del cambio climático al no permitir la captura de carbono y la captación de agua. Desorganización para utilizar el recurso forestal Escasez de leña para los hogares campesinos

ARBOL DE SOLUCIONES

CONJUNTO DE SOLUCIONES	SOLUCION ESTRATEGICA	CONDICION A POSITIVA A FUTURO
<ul style="list-style-type: none"> Crear un reglamento para el uso de los recursos naturales. Crear infraestructura para la reforestación de las zonas más afectadas. Introducir tecnología para el ahorro y consumo de leña como fuente de energía 	<p>1.- PERSERVACION DE LA VEGETACION EN SUS PRINCIPALES CERROS.</p>	<ul style="list-style-type: none"> Conservación del recurso forestal Recate de especies en peligro de extinción Suelo con cobertura vegetal Incremento en la captación de agua Población satisfecha sin pérdida de sus costumbres

TRAS DECENAS DE AÑOS DE EXPLOTAR EL RECURSO VEGETAL, AHORA LA ESCASEZ DE LEÑA SE HACE MÁS EVIDENTE, LA FALTA DE UN PROGRAMA DE REFORESTACIÓN HACE QUE SE AGRAVEN PROBLEMAS COMO EROSIÓN, ESCASEZ DE AGUA, PÉRDIDA DE FLORA Y FAUNA.

ÁRBOL DE PROBLEMAS

CAUSAS	PROBLEMAS	EFFECTOS
<ul style="list-style-type: none"> Suelos muy deteriorados por no hacer obras de conservación No se invierte en tecnología para utilizar los recursos hídricos de manera adecuada sobre pastoreo que hay en la comunidad por no contar con un reglamento para pastoreo desconocimiento de técnicas para optimizar el agua Desorganización de los productores para la producción agropecuaria. 	<p>2.- erosión del suelo agrícola, suelo reseco</p>	<ul style="list-style-type: none"> desconocimiento de los habitantes de la pérdida del recurso suelo Suelos cada vez más pobres y desprotegidos por no hacer obras de conservación. Baja en el rendimiento por unidad de superficie, Actividad agropecuaria abandonada y poco rentable.

ARBOL DE SOLUCIONES

CONJUNTO DE SOLUCIONES	SOLUCION ESTRATEGICA	CONDICION A POSITIVA A FUTURO
<ul style="list-style-type: none"> • Creación de obras para la conservación del suelo. • Crear un reglamento para el pastoreo en la comunidad. • Capacitar a los agricultores para el buen uso de fertilizantes y agroquímicos. • Elaborar un análisis de suelo para determinar que nutrientes son necesarios para el mejoramiento del suelo 	<p>2.- PRESERVACION Y MEJORAMIENTO DEL RECURSO SUELO</p>	<ul style="list-style-type: none"> • contar con un recurso suelo apto para mantener a la población futura del municipio. • Tener infraestructura suficiente para garantizar la conservación del recurso suelo • Contar con gente capacitada para aprovechar al máximo sus insumos

LA FALTA DE CONCIENCIA EN LA POBLACIÓN Y LA INEXISTENCIA DE UN REGLAMENTO PARA NORMAR SOBRE LAS ACTIVIDADES DE PASTOREO,

HA PROPICIADO UN PROBLEMA SERIO DE RESEQUEDAD EN LOS SUELOS Y QUE NO SE TIENE EL CONOCIMIENTO SOBRE LOS QUÍMICOS TAMBIÉN HAN PROVOCADO MUCHA RESEQUEDAD EN LOS SUELOS TANTO AGRÍCOLAS COMO EN LOS CERROS.

ÁRBOL DE PROBLEMAS

CAUSAS	PROBLEMAS	EFFECTOS
<ul style="list-style-type: none"> • No hay un reglamento que regularice el uso del agua. • Comité de Agua potable sin apoyo y sin capacitación, • No hay conciencia en los habitantes del municipio sobre el cuidado del agua. • Productores desorganizados para aprovechar el agua para riego. • La falta de vegetación en la zona alta del municipio no permite la recarga del manto acuífero. 	<p>3.-ESCASES DE AGUA EN LOS POZOS DE RIEGO Y USO DOMESTICO AFECTANDO A UN 45% DE LA POBLACION.</p>	<ul style="list-style-type: none"> • Desbastó de agua para la población. • Ineficiencia en la distribución de agua por tener un sistema de agua ya viejo. • Población descontenta por no contar con el servicio de agua potable suficiente. • Rezago en el sector agropecuario por no contar con tecnología para aprovechar el agua. • Problemas sociales por falta de agua y pérdida de vegetación.

ARBOL DE SOLUCIONES

CONJUNTO DE SOLUCIONES	SOLUCION ESTRATEGICA	CONDICION A POSITIVA A FUTURO
<ul style="list-style-type: none"> • Reglamento en la comunidad para el uso del agua en las actividades agropecuarias. • Fortalecer el comité de agua potable. • Concientizar a la población del cuidado del agua. • Tecnificar a las unidades de riego. • Ampliar y Rehabilitar la red de agua potable en las Zonas que todavía hace falta. • Contar con una planta purificadora de agua. 	<p>3.- INCREMENTO Y TRATAMIENTO DE LA DISPONIBILIDAD DE AGUA EN LA ZONA AFECTADA EN TODA LA POBLACION.</p>	<ul style="list-style-type: none"> • Ayuntamiento fortalecido con un reglamento acorde a la situación actual del municipio. • Población orientada con el cuidado del agua. • Red suficiente para cubrir en las partes que todavía falta. • Generación de fuentes de empleo para tener una agua limpia. • Mayor superficie de riego con aprovechamiento sustentable del agua.

ÁRBOL DE PROBLEMAS

CAUSAS	PROBLEMAS	EFECTOS
<ul style="list-style-type: none"> • Presupuesto insuficiente de las instancias educativas (SEP, IEEPO) y del servicio de salud al no cubrir todas las necesidades en las escuelas de educación básica. • Poco interés de la población para participar en los comités escolares y de salud • Falta de fuentes de empleo que posibilite en la inversión de los padres en la escolaridad en los hijos. 	<p>4.- POBLACION INFANTIL DEFICIENTEMENTE PREPARADA POR ESCUELAS DETERIORADAS Y SIN EQUIPAMIENTO SERVICIOS DE SALUD INSUFICIENTES LOS NIÑOS Y POBLACION NO CUENTAN CON EL SERVICIO ADECUADO.</p>	<ul style="list-style-type: none"> • Población infantil deficientemente preparada para competir en estudios superiores. • Servicios de educación y salud deficientes • Población inconforme con los servicios. • Abandono de estudios escolares y población con bajos niveles de desarrollo humano

ARBOL DE SOLUCIONES

CONJUNTO DE SOLUCIONES	SOLUCION ESTRATEGICA	CONDICION A POSITIVA A FUTURO
<ul style="list-style-type: none"> • Gestión para la Ampliación del Centro de Salud. • Gestión para la adquisición de Equipo que se necesita. • Gestión para la Adquisición de una Ambulancia Equipada. • Gestión para rehabilitar las escuelas (Kinder, Primaria, Telesecundaria) 	<p>4.-AMPLIACION Y MEJORA EN LAS INFRAESTRUCTURA DE EDUCACION Y SALUD.</p>	<ul style="list-style-type: none"> • Población bien atendida por contar con mejor espacio. • Dotación suficiente de medicamentos. • Instalaciones adecuadas para la atención de los usuarios • Niños con mayor aprovechamiento escolar por contar con mejor infraestructura.

ÁRBOL DE PROBLEMAS.

CAUSAS	PROBLEMAS	EFECTOS
<ul style="list-style-type: none"> • Cambios climáticos que no permiten tener seguridad en el temporal, sequías prolongadas. • Pocas ganas de querer organizarse para producir, no hay interés para la organización • Desconocimiento de técnicas para producir mejor, falta de rotación de cultivos, ninguna obra de conservación de suelo y agua • Nula capacitación a los productores para mejorar sus técnicas de producción • No hay el suficiente empleo para los habitantes. 	<p>5.- LAS ACTIVIDADES AGROPECUARIAS NO SON RENTABLES, LO QUE IMPIDE OBTENER INGRESOS PARA SOSTENER A LAS FAMILIAS, ESTO GENERA EMIGRACIÓN Y POBREZA EN EL MUNICIPIO.</p>	<ul style="list-style-type: none"> • Mínimo nivel de ingresos por actividades agropecuarias • Abandono de las actividades agropecuarias por no ser rentables • Cambio de uso del suelo por actividades no asociadas al campo • Emigración y desintegración familiar • Han tenido que emigrar para poder conseguir el recurso que necesitan para mantener a las familias.

ARBOL DE SOLUCIONES

CONJUNTO DE SOLUCIONES	SOLUCION ESTRATEGICA	CONDICION A POSITIVA A FUTURO
<ul style="list-style-type: none"> • Capacitación y Asistencia Técnica Agropecuaria. • Establecer mas obras de riego en las zonas productivas • Implementación de sistemas de riego Tecnificados. • Organización de los agricultores para hacer grupos de trabajo. • Capacitar a la población para generar empleos con proyectos • Productivos. 	<p>5.- FOMENTAR A LOS AGRICULTORES CON UN PAQUETE TECNOLÓGICO PARA SUS CULTIVOS, ASI COMO GENERAR EMPLEOS EN LOS DIFERENTES SECTORES DE LA POBLACION.</p>	<ul style="list-style-type: none"> • Mayores rendimientos en los cultivos básicos. • Mejorar y asegurar la producción agrícola en periodos de escasez de lluvias. • Maquinaria y equipo para satisfacer la demanda de los agricultores. • Población organizada para la producción

LAS PRÁCTICAS DE CULTIVO HAN PASADO DE GENERACIÓN EN GENERACIÓN SIN MUCHOS CAMBIOS TECNOLÓGICOS, LO QUE IMPIDE TENER UNA VISIÓN DE LA AGRICULTURA MODERNA, ESTO HA IMPACTADO NEGATIVAMENTE LOS RENDIMIENTOS Y LAS POSIBILIDADES DE TENER UNA ACTIVIDAD AGRICOLA COMPETENTE

ARBOL DE PROBLEMAS

CAUSAS	PROBLEMAS	EFECTOS
<ul style="list-style-type: none"> • Desintegración familiar por causas atribuibles a la emigración. • Grado de escolaridad bajo en los jóvenes afectados. • No existen opciones productivas para los jóvenes. • Adopción de estilos de vida que no son compatibles con la sociedad quineteca • Pérdida de valores humanos en las familias 	<p>6.- JUVENTUD AFECTADA POR ALCOHOLISMO Y DROGADICION.</p>	<ul style="list-style-type: none"> • Desorientación de los jóvenes por falta de la figura paterna. • Pocas opciones de empleo al no contar con estudios suficientes • Alcoholismo y drogadicción como única opción para existir • Pandillerismo, delincuencia, inestabilidad social en la comunidad • Sociedad moralmente corrompida y sin valores culturales

ARBOL DE SOLUCIONES

CONJUNTO DE SOLUCIONES	SOLUCION ESTRATEGICA	CONDICION A POSITIVA A FUTURO
<ul style="list-style-type: none"> • Generar fuentes de empleo como el centro comunitario para que los jóvenes y población en general tenga una opción de empleo. • Promover el uso de becas para continuar con los estudios superiores de la población juvenil. • Fomentar actividades deportivas y culturales que permitan alejar a los jóvenes de los vicios • Propiciar el establecimiento de una misión cultural para rescatar los valores familiares 	6.- DIVERSIFICACION DE ACTIVIDADES PARA LA PREVENCIÓN DE ADICCIONES.	<ul style="list-style-type: none"> * Disminución de la migración. * Disminución del índice de drogadicción y alcoholismo. • Aumento la calidad de vida en los jóvenes. • Integración familiar y rescate de la familia

ARBOL DE PROBLEMA

CAUSA	PROBLEMA	EFECTO
Uso de detergentes, limpiadores y fertilizantes químicos	CONTAMINACIÓN DE BASURA	El agua de los ríos no se puede utilizar para autoconsumo, para los animales o para riego.
No se cuenta con un centro de acopio de basura municipal.		Cada quien hace lo que quiere para deshacerse de su basura.
No se tiene una buena organización para manejar la basura		No se le da un uso adecuado a la basura de todos.
No se sabe clasificar la basura		Enfermedades al tener la basura regada en las casas.
Se consumen muchos productos en envase desechable, porque son más baratos.		A la larga, estos productos salen más caros.

ARBOL DE SOLUCIONES

CONJUNTO DE SOLUCIONES	SOLUCIÓN ESTRATÉGICA	CONDICIÓN POSITIVA A FUTURO.
Uso de productos orgánicos o biodegradables.	Separación y manejo adecuado de la basura	El agua de los ríos se puede consumir por los humanos, plantas y animales.
Construcción de un centro de acopio de basura a nivel municipal.		Todos llevan su basura al centro de acopio.
Organización eficiente para el manejo de la basura.		Se le da un manejo adecuado a los desechos (basura).
Capacitación para el manejo adecuado de la basura.		Casas limpias y menos enfermedades.
Evitar el consumo de productos en envase desechable.		Mejora la economía familiar.

IX.1.- SOLUCIONES ESTRATEGICAS

IX.1.1. MATRIZ DE SOLUCIONES ESTRATÉGICAS

1.-MATRIZ DE SOLUCIÓN PRESERVACIÓN EN SUS PRINCIPALES CERROS.

SOLUCIÓN ESTRATEGICA	¿RESUELVE O ATACA VARIOS PRBLEMAS? ¿CUÁLES?	¿LOS RECURSOS PARA HACERLA ESTA BAJO NUESTRO CONTROL?	¿ESTAMOS TODOS DE ACUERDO EN REALIZARLA? ¿QUIÉNES?	¿EN CUÁNTO TIEMPO LO LOGRAREMOS?	¿QUE RIESGOS CORREMOS AL HACERLO?	¿QUÉ RIESGOS CORREMOS POR NO HACERLO?	¿QUIÉNES SE VAN A BENEFICIAR?
PRESERVACION DE LA VEGETACION EN SUS PRINCIPALES CERROS.	SI EL PROBLEMA DE LA PERDIDA VEGETACION SE REGLAMENTA EL USO DEL RECURSO EN LOS POBLADORES. SE CAPACITA A LA POBLACION SOBRE EL RECURSO QUE SE ESTA PERDIENDO.	SI GANAS POR RESOLVERLO MANO DE OBRA NO RECURSOS ECONOMICO CAPACITACION ASESORIA ARBOLES PARA REFORESTAR	SI CMDRS AYUNTAMIENTO LOS HABITANTES QUE VIVEN EN ESAS ZONAS. COMISARIADOS COMUNAL, EJIDAL.	2 AÑOS	NINGUNO	PERDIDA TOTAL DE LA VEGETACION RESEQUEDAD TOTAL EN ESA ZONA ESCASEZ TOTAL DE LOS MANTOS ACUIFEROS. MAYOR MIGRACION DE LA POBLACION.	185 PERSONAS QUE VIVEN CERCA Y QUE TIENE TIERRAS. LA POBLACION EN GENERAL

2.-MATRIZ DE SOLUCIÓN PERSERVACION DEL SUELO AL 100%

SOLUCIÓN ESTRATEGICA	¿RESUELVE O ATACA VARIOS PRBLEMAS? ¿CUÁLES?	¿LOS RECURSOS PARA HACERLA ESTA BAJO NUESTRO CONTROL?	¿ESTAMOS TODOS DE ACUERDO EN REALIZARLA? ¿QUIÉNES?	¿EN CUÁNTO TIEMPO LO LOGRAREMOS?	¿QUE RIESGOS CORREMOS AL HACERLO?	¿QUÉ RIESGOS CORREMOS POR NO HACERLO?	¿QUIÉNES SE VAN A BENEFICIAR?
PERSERVACION Y MEJORAMIENTO DEL RECURSO DEL SUELO AL 100% EN LOS CERROS, CULTIVOS.	SI RESEQUEDAD DEL SUELO EN VARIAS ZONAS. SE CAPACITA A LOS AGRICULTORES SOBRE EL USO DE QUIMICOS. SE REGLAMENTA A LOS HABITANTES SOBRE EL RECURSO QUE SE ESTA PERDIENDO.	SI GANAS POR RESOLVERLO MANO DE OBRA NO RECURSOS ECONOMICOS CAPACITACION ASESORIA TECNIFICADA NUTRIENTES PARA LOS SUELOS	SI CMDRS AYUNTAMIENTO LOS AGRICULTORES COMISARIADOS COMUNAL, EJIDAL.	2 AÑOS	NINGUNO	RESEQUEDAD TOTAL EN LOS CERROS Y CULTIVOS. RESEQUEDAD TOTAL DE LOS MANTOS ACUIFEROS. PERIDA TOTAL DE LA VEGETACION	40 % DE LA POBLACION QUE SE DEDICA AGRICULTURA TODOS LOS HABITANTES DEL MUNICIPIO

3.-MATRIZ DE SOLUCIÓN ESCASES DE AGUA EN LOS POZOS DE RIEGO Y DOMESTICA.



SOLUCIÓN ESTRATEGICA	¿RESUELVE O ATACA VARIOS PRBLEMAS? ¿CUÁLES?	¿LOS RECURSOS PARA HACERLA ESTA BAJO NUESTRO CONTROL?	¿ESTAMOS TODOS DE ACUERDO EN REALIZARLA? ¿QUIÉNES?	¿EN CUÁNTO TIEMPO LO LOGRAREMOS?	¿QUE RIESGOS CORREMOS AL HACERLO?	¿QUÉ RIESGOS CORREMOS POR NO HACERLO?	¿QUIÉNES SE VAN A BENEFICIAR?
INCREMENTO Y TRATAMIENTO DE LA DISPONIBILIDAD DE AGUA EN LA ZONA AFECTADA EN TODA LA POBLACION	SI EL DESPERDICIO DE AGUA RESEQUEDA EN LOS MANTOS ACUIFEROS POR ENFERMEDADES POR FALTA DE AGUA LIMPIA ESCASEZ DE AGUA EN TEMPORADA DE SEQUIAS.	SI MANO DE OBRA ARENA Y GRAVA. NO MATERIALES INDUSTRIALES. ESTUDIOS TECNICOS. RECURSOS ECONOMICOS.	SI CMDRS AYUNTAMIENTO LAS UNIDADES DE RIEGO AGRICULTORES COMITE DE AGUA POTABLE	3 AÑOS	NINGUNO	NO CONTAR CON AGUA POTABLE ENFERMEDADES EN HUMANOS Y ANIMALES QUE LOS SISTEMAS DE RIEGO SE QUEDEN SI AGUA.	LAS PERSONAS QUE VIVEN EN ESA ZONA DE UN 9% LA POBACION EN GENERAL.

4.-MATRIZ DE SOLUCIÓN MEJORAMIENTO EN LAS INFRAESTRUCTURAS (EDUCACION Y SALUD)

SOLUCIÓN ESTRATEGICA	¿RESUELVE O ATACA VARIOS PRBLEMAS? ¿CUÁLES?	¿LOS RECURSOS PARA HACERLA ESTA BAJO NUESTRO CONTROL?	¿ESTAMOS TODOS DE ACUERDO EN REALIZARLA? ¿QUIÉNES?	¿EN CUÁNTO TIEMPO LO LOGRAREMOS?	¿QUE RIESGOS CORREMOS AL HACERLO?	¿QUÉ RIESGOS CORREMOS POR NO HACERLO?	¿QUIÉNES SE VAN A BENEFICIAR?
AMPLIACION Y MEJORA EN LAS INFRAESTRUCTURA DE EDUCACION Y DE SALUD.	SI EL MEJOR APROVECHAMIENTOS DE LOS NIÑOS. MEJORAMIENTO DE SU INFRAESTRUCTURA EN LAS ESCUELAS. MEJORAMIENTO EL SERVICIO DE SALUD POR CONTAR CON MEJOR ESPACIO.	SI GANAS DE HACERLO APORTACION PARA PROYECTOS, EXPEDIENTES. NO RECURSOS ECONOMICOS ESTUDIO TECNICO	SI CMDRS AYUNTAMIENTO PADRES DE FAMILIAS COMITÉ DE SALUD.	2 AÑOS	NINGUNO	BAJO RENDIMIENTO ESCOLAR, NIÑOS QUE LOS HABITANTES NO CUENTEN YA CON SU CONSULTORIO DENTAL	LOS NIÑOS EN LA EDAD DE ESTUDIAR KINDER PRIMARIA TELESECUNDA RIA LA POBACION QUE ASISTE AL SERVICIO MEDICO EN LA CLINICA



5.-MATRIZ DE SOLUCIÓN FOMENTACION DE UN PAQUETE TECNOLÓGICO P LOS AGRICULTORES, ASI COMO EMPLEOS

SOLUCIÓN ESTRATEGICA	¿RESUELVE O ATACA VARIOS PRPBLEMAS? ¿CUÁLES?	¿LOS RECURSOS PARA HACERLA ESTA BAJO NUESTRO CONTROL?	¿ESTAMOS TODOS DE ACUERDO EN REALIZARLA? ¿QUIÉNES?	¿EN CUÁNTO TIEMPO LO LOGRAREMOS?	¿QUE RIESGOS CORREMOS AL HACERLO?	¿QUÉ RIESGOS CORREMOS POR NO HACERLO?	¿QUIÉNES SE VAN A BENEFICIAR?
FOMENTAR A LOS AGRICULTORES CON UN PAQUETE TECNOLÓGICO PARA SUS CULTIVOS, ASI COMO GENERAR EMPLEOS EN LOS SECTORES DE LA POBLACION	SI PERDIDA DE LAS COSECHAS EL DESEMPLEO EN LA COMUNIDAD LA MIGRACION CONSTANTE. LA FALTA DE INGRESOS DE LOS HABITANTES. FORTALECIMIENTO DE ACTIVIDADES AGROPECUARIAS. REZAGO TECNOLÓGICO.	SI TERRENOS DE CULTIVO GANAS DE SUPERARSE MANO DE OBRA NO ASESORIA TECNICA CAPACITACION PROYECTOS ARTERNATIVOS MAQUINARIA	SI CMDRS AYUNTAMIENTO AGRICULTORES POBLACION EN GENERAL.	SI 3 AÑOS	SI QUE LA AUTORIDAD QUE VIENEN NO QUIERAN CONCLUIR EL PROYECTO.	QUE SE SIGA EROSIONANDO SUS SUELOS. BAJOS RENDIMIENTOS EN LA PRODUCCION. SEGUIR CON EL RESAGO TECNOLÓGICO EN LA PRODUCCION. CONTINUAR EN LA POBREZA AL NO PRODUCIR EL CAMPO.	AGRICULTORES QUE SON EL 40% DE LA POBLACION POBLACION EN GENERAL

6.-MATRIZ DE SOLUCIÓN ACTIVIDADES PAR LOS JOVENES.

SOLUCIÓN ESTRATEGICA	¿RESUELVE O ATACA VARIOS PRBLEMAS? ¿CUÁLES?	¿LOS RECURSOS PARA HACERLA ESTA BAJO NUESTRO CONTROL?	¿ESTAMOS TODOS DE ACUERDO EN REALIZARLA? ¿QUIÉNES?	¿EN CUÁNTO TIEMPO LO LOGRAREMOS?	¿QUE RIESGOS CORREMOS AL HACERLO?	¿QUÉ RIESGOS CORREMOS POR NO HACERLO?	¿QUIÉNES SE VAN A BENEFICIAR?
DIVERSIFICACION DE ACTIVIDADES PARA LA PREVENCIÓN DE ADICCIONES.	SI LA FALTA DE PARTICIPACION DE LOS JOVENES EN LOS PROYECTOS PRODUCTIVOS. EXISTAN ORGANIZACIONES PRODUCTIVAS DE JOVENES. EL GRADO ALTO DE ALCOHOLISMO Y DROGADICION. LA FALTA DE ORGANIZACIÓN ENTRE JOVENES Y ADULTOS.	SI INTERES POR RESOLVERLO MANO DE OBRA NO RECURSOS ECONOMICOS CAPACITACION ASESORIA NECESARIA	SI CMDRS AYUNTAMIENTO PADRES DE FAMILIAS	3 AÑOS	SI QUE LAS AUTORIDAD QUE VIENEN NO QUIERAN CONCLUIR EL PROYECTO.	QUE LOS JOVENES NO DEN SUS EXPERIENCIAS Y HAYA RESAGO EN EL DESARROLLO. QUE HAYA JOVENES OCIOSOS. QUE SE INCREMENTE EL GRADO DE ALCOHOLISMO Y DROGADICION.	TODA LA POBLACION EN GENERAL.

MATRIZ DE SOLUCIONES SEPARACION DE BASURA

SOLUCIÓN ESTRATEGICA	¿RESUELVE O ATACA VARIOS PRBLEMAS? ¿CUÁLES?	¿LOS RECURSOS PARA HACERLA ESTA BAJO NUESTRO CONTROL?	¿ESTAMOS TODOS DE ACUERDO EN REALIZARLA? ¿QUIÉNES?	¿EN CUÁNTO TIEMPO LO LOGRAREMOS?	¿QUE RIESGOS CORREMOS AL HACERLO?	¿QUÉ RIESGOS CORREMOS POR NO HACERLO?	¿QUIÉNES SE VAN A BENEFICIAR?
SEPARACIÓN Y MANEJO ADECUADO DE LA BASURA	SI • CONTAMINACIÓN DEL AGUA DE RÍOS. • ENFERMEDADES POR BASURA. • CONTAMINACIÓN DEL MEDIO AMBIENTE.	SI ✓ ORGANIZACIÓN ✓ MANO DE OBRA ✓ BASURA ✓ DESEOS DE HACERLO NO * MATERIALES INDUSTRIALES. * ESTUDIOS TÉCNICOS * RECURSOS ECONÓMICOS	SI • COMISION ASIGNADA • COMITÉS DE SALUD • COMITÉS DE OPORTUNIDADES • COMITÉS DE ESCUELAS • HAYUNTAMIENTO • COMISARIADO DE BIENES EJIDAL	3 AÑOSATRIZ	NINGUNO	• CONTAMINACIÓN DEL MEDIO AMBIENTE. • DESTRUCCIÓN DEL PLANETA. • ENFERMEDAD ES	TODA LA POBLACION EN GENERAL.



X.1. PLAN MUNICIPAL RUMBO DEL CONSEJO

X.1.1 VISIÓN

LA VISION POR LO REGULAR SE SUGIERE QUE SEA A 10 AÑOS, SIN EMBARGO CONSIDERO QUE POR LO MENOS SEA MENCIONADA HACIA EL AÑO 2013

Para el año 2011 ser un Municipio participativo cada día mas , donde sepamos aprovechar de la mejor manera todos nuestros recursos con que contamos, tanto naturales, económicos, humanos e infraestructura, con la puesta en marcha de Proyectos Estratégicos, que promuevan el Desarrollo Rural Sustentable, y que cada día podamos ser un ejemplo a seguir para otros Municipios y-o Comunidades.

X.1.2. MISIÓN

Somos el H. Ayuntamiento de Santa Catarina Quiane, ponemos nuestros servicios a disposición de la comunidad, para contribuir a mejorar su nivel de vida, gestionando apoyos ante las Instituciones de Gobierno tanto Federales como Estatales, guiándonos en el Plan Municipal de Desarrollo Rural Sustentable, beneficiando a la población, al propiciar el Desarrollo del Municipio.

X.1.3. METAS

A CORTO PLAZO:

- Consolidación del Consejo Municipal de Desarrollo Rural Sustentable
- Implementar como eje principal el Plan Municipal de Desarrollo Rural Sustentable.
- Realizar cursos de capacitación y actualización, encaminados al fortalecimiento y desarrollo del bienestar de la familia (enfocados al crecimiento económico y cultural de la población)
- obtener recursos para la comunidad para lograr un mejor desarrollo y sustento de la familia como núcleo principal, siendo esto el motor principal para poder lograr un desarrollo de la comunidad en general.
- Crear la concientización del manejo y conservación de nuestros recursos naturales. Mediante programas y acciones enfocadas al cuidado y conservación de los espacios comunes y áreas verdes de este ayuntamiento.
- Desarrollar las capacidades de los integrantes del Cabildo para ofrecer mejores servicios a los gobernados a través de un esquema de atención integral y la creación de Instituciones municipales de calidad.

- Darle la atención a las necesidades de la comunidad en lo referente a la infraestructura municipal para lograr un mejor bienestar y mejores servicios creando con ello una mejor seguridad en la población.
- Implementar planes para el mejor desempeño de nuestro cuerpo de policías dándoles un mejor equipamiento y capacitación para brindar una mejor atención a la población.

A MEDIANO PLAZO:

- Lograr revertir el atraso que se tiene en el crecimiento de la población y los servicios con que cuenta la comunidad, crecer paralelamente tanto poblacionalmente como en la infraestructura de los servicios básicos como luz eléctrica, agua entubada, drenaje, etc.
- Generar empleos permanentes para las y los jóvenes de la comunidad con *el fin de frenar la emigración.*
- *Crear Instituciones municipales que permitan atender mejor a la población gobernada*
- *Crear mejores espacios para la educación de nuestra juventud, implementando estrategias para un crecimiento hegemónico en la infraestructura educativa.*

A LARGO PLAZO:

- Promover esquemas de producción para generar productos con alto margen de competitividad originarios del municipio (hortalizas, derivados lácteos, mano de obra calificada).
Crear instancias municipales que permitan la conservación y continuidad de los

X.1.4. MATRIZ DE LINEAS ESTRATEGICAS.
X.1.5. OBJETIVOS LINEAS ESTRATEGICAS Y PROYECTOS, OBJETIVOS Y METAS DE LINEAS ESTRATEGICAS

OBJETIVOS LINEAS ESTRATEGICAS Y PROYECTOS (PERSERVACION DE LA VEGETACION.)

SOLUCION ESTRATEGICA O LINEA ESTRATEGICA	OBJETIVO GENERAL	PROYECTOS	OBJETIVOS.
PERSERVACION DE LA VEGETACION EN SUS PRINCIPALES CERROS.	ESTABLECER UN PROGRAMA DE CONSERVACION Y RESCATE DE LOS RECURSOS NATURALES (VEGETACION) PARA RECUPERARLOS Y HACER BUEN USO DE ELLOS	<p>FOMENTO: ESTABLECER MECANISMOS, ESTRUCTURAS Y REGLAMENTOS EN EL MUNICIPIO QUE NOS AYUDE A IMPULSAR LA CULTURA DE LA PERSERVACION DEL RECURSO NATURAL (VEGETACION).</p> <p>ORGANIZACION: FORTALECER Y CONSOLIDAR AL COMITÉ DE AGRICULTURA PARA QUE AYUDEN A PROTEGER LAS ZONAS REFORESTADAS, ASI COMO LAS GESTIONES.</p> <p>INFRAESTRUCTURA: CONTAR CON LA REFORESTACION SUFICIENTE PARA CUBRIR TODAS LAS ZONAS AFECTADAS.</p> <p>CAPACITACION IMPLEMENTAR UN PROGRAMA MUNICIPAL DE CAPACITACION PARA LA PERSERVACION DEL RECURSO NATURAL (VEGETACION)</p>	COORDINAR Y DIFUNDIR INFORMACION ACERCA DE LA PRESERVACION DEL RECURSO NATURAL (VEGETACION) A TODOS LOS HABITANTES POR MEDIO DE REGLAMENTOS Y MECANISMOS CONTAR CON LOS RECURSOS SUFICIENTES PARA REALIZAR LAS ACCIONES DE CONSERVACION Y PERSERVACION DEL RECURSO. CREAR A UN COMITÉ DE AGRICULTURA PARA QUE AYUDE A PROTEGER LAS ZONAS QUE SE VAN A REFORESTAR Y EN LA GESTION DEL RECURSO. CAPACITAR AL COMITÉ PARA QUE SEPA BIEN COMO CUIDAR LA ZONAS REFORESTADAS, ASI COMO PARA QUE AYUDEN EN LA GESTION. CONTAR CON LOS ARBOLES SUFICIENTES PARA PODER REFORESTAR TODAS LAS ZONAS AFECTADAS. CON EL RECURSO PARA CERCAR LAS ZONAS YA REFORESTADAS, PARA LAS CAPACITACIONES QUE SE NECESITAN CONTAR. CONTAR CON UN PROGRAMA DE CAPACITACION MUNICIPAL PARA EL MANEJO ADECUADO DE LA PERSERVACION DEL RECURSO NATURAL (VEGETACION) PARA TODOS LOS HABITANTES. CAPACITAR A LOS INTEGRANTES DEL COMITÉ PARA EL CUIDADO DE LAS ZONAS REFORESTADAS, ASI PARA QUE AYUDEN A CONSEGUIR EL RECURSO.

OBJETIVOS Y METAS DE LINEAS ESTRATEGICAS (PERSERVACION DE LA VEGETACION.)

SOLUCION ESTRATEGICA O LINEA ESTRATEGICA	OBJETIVO GENERAL	OBJETIVOS ESPECIFICOS (PROYECTOS)	METAS
PERSERVACION DE LA VEGETACION EN SUS PRINCIPALES CERROS.	ESTABLECER UN PROGRAMA DE CONSERVACION Y RESCATE DE LOS RECURSOS NATURALES (VEGETACION) PARA RECUPERARLOS Y HACER BUEN USO DE ELLOS	<p>FOMENTO: ESTABLECER MECANISMOS, ESTRUCTURAS Y REGLAMENTOS EN EL MUNICIPIO QUE FOMENTE E IMPULSE LA CULTURA DE LA PERSERVACION DEL RECURSO NATURAL (VEGETACION).</p> <p>ORGANIZACION: FORTALECER Y CONSOLIDAR AL COMITÉ DE AGRICULTURA PARA QUE AYUDEN A PROTEGER LAS ZONAS REFORESTADAS, ASI COMO LAS GESTIONES.</p> <p>INFRAESTRUCTURA: CONTAR CON LA REFORESTACION SUFICIENTE PARA CUBRIR TODAS LAS ZONAS AFECTADAS.</p> <p>CAPACITACION IMPLEMENTAR UN PROGRAMA MUNICIPAL DE CAPACITACION PARA LA PERSERVACION DEL RECURSO NATURAL (VEGETACION)</p>	<p>1. REGLAMENTO MUNICIPAL SOBRE EL MANEJO ADECUADO DEL RECURSO NATURAL (VEGETACION) Programa de educación ambiental a nivel municipal, a iniciarse a partir del año 2011, a beneficio de 1057 habitantes</p> <p>PROGRAMA DE EDUCACION AMBIENTAL A NIVEL MUNICIPAL, A INICIARSE A PARTIR DEL AÑO 2011, A BENEFICIO DE TODOS LOS HABITANTES.</p> <p>1. CONVENIO DE COLABORACION CON LA INSTANCIA DE SALUD E INSTITUCIONES EDUCATIVAS, PARA CONCIENTIZACION Y SENSIBILIZACION ACERCA DEL RECURSO NATURAL (VEGETACION).</p> <p>1. CREACION DE UN COMITÉ DE AGRICULTURA QUE NOS AYUDE A LA CONSERVACION DEL RECURSO ASI COMO DE LAS GESTIONES.</p> <p>UN REGLAMENTO INTERNO PARA EL COMITÉ DE AGRICULTURA PARA QUE SE GUIEN EN NORMAS Y REGLAS PARA LA PROTECCION DE LAS ZONAS REFORESTADAS Y PUEDAN APLICAR SANCIONES.</p> <p>1. CENTRO DONDE SE PUEDA DAR LAS PLATICAS DE PERSERVACION RECURSOS NATURALES.</p> <p>CONTAR CON EL RECURSO PARA QUE SE PUEDA CERCAR LAS ZONAS QUE SE REFORESTEN.</p> <p>5 CURSOS DE CAPACITACION PARA LOS INTEGRANTES DEL COMITÉ PUEDAN ELABORAR SU REGLAMENTO, SEPARANDO COMO AYUDAR PARA PROTEGER LAS ZONAS QUE SE REFORESTEN Y EN LA GESTION.</p> <p>3 CURSOS DE CAPACITACION PARA LOS HABITANTES SEPARAN LA IMPORTANCIA DE LA PERSERVACION DEL RECURSO.</p>

OBJETIVOS LÍNEAS ESTRATÉGICAS Y PROYECTOS (PERSERVACION DEL SUELO AL 100%)

SOLUCION ESTRATEGICA O LINEA ESTRATEGICA	OBJETIVO GENERAL	PROYECTOS	OBJETIVOS.
PERSERVACION Y MEJORAMIENTO DEL RECURSO DEL SUELO AL 100% EN LOS CERROS, CULTIVOS.	ESTABLECER UN PROGRAMA DE CONSERVACIÓN Y RESCATE DE LOS RECURSOS NATURALES (SUELO) PARA RECUPERARLOS Y HACER BUEN USO DE ELLOS	<p>FOMENTO: ESTABLECER MECANISMOS, ESTRUCTURAS Y REGLAMENTOS EN EL MUNICIPIO QUE NOS AYUDE A IMPULSAR LA CULTURA DE LA PERSERVACION DEL RECURSO NATURAL (VEGETACIÓN).</p> <p>ORGANIZACIÓN: FORTALECER Y CONSOLIDAR AL COMITÉ DE AGRICULTURA PARA QUE AYUDEN A PROTEGER LAS ZONAS REFORESTADAS, ASI COMO LAS GESTIONES.</p> <p>INFRAESTRUCTURA: CONTRAR CON LA REFORESTACION SUFICIENTE PARA CUBRIR TODAS LAS ZONAS AFECTADAS.</p> <p>CAPACITACION IMPLEMENTAR UN PROGRAMA MUNICIPAL DE CAPACITACION PARA LA PERSERVACION DEL RECURSO NATURAL (VEGETACION)</p>	<p>COORDINAR Y DIFUNDIR INFORMACION ACERCA DE LA PERSERVACION DEL RECURSO NATURAL (VEGETACION).A TODOS LOS HABITANTES POR MEDIO DE REGLAMENTOS Y MECANISMOS</p> <p>CONTRAR CON LOS RECURSOS SUFICIENTES PARA REALIZAR LAS ACCIONES DE CONSERVACION Y PERSERVACION DEL RECURSO.</p> <p>CREAR A UN COMITÉ DE AGRICULTURA.PARA QUE AYUDE A PROTEGER LAS ZONAS QUE SE VAN A REFORESTAR Y EN LA GESTION DEL RECURSO.</p> <p>CAPACITAR AL COMITÉ PARA QUE SEPA BIEN COMO CUIDAR LA ZONAS REFORESTADAS, ASI COMO PARA QUE AYUDEN EN LA GESTION.</p> <p>CONTRAR CON LOS ARBOLES SUFICIENTES PARA PODER REFORESTAR TODAS LAS ZONAS AFECTADAS.</p> <p>CON EL RECURSO PARA CERCAR LAS ZONAS YA REFORESTADAS, PARA LAS CAPACITACIONES QUE SE NECESITAN.CONTRAR.</p> <p>CONTRAR CON UN PROGRAMA DE CAPACITACION MUNICIPAL PARA EL MANEJO ADECUADO DE LA PERSERVACION DEL RECURSO NATURAL (VEGETACION).PARA TODOS LOS HABITANTES.</p> <p>CAPACITAR A LOS INTEGRANTES DEL COMITÉ PARA EL GUIDADO DE LAS ZONAS REFORESTADAS, ASI PARA QUE AYUDEN A CONSEGUIR EL RECURSO.</p>

OBJETIVOS Y METAS DE LINEAS ESTRATEGICAS (PERSERVACION DEL SUELO AL 100%)

SOLUCION ESTRATEGICA O LINEA ESTRATEGICA	OBJETIVO GENERAL	OBJETIVOS ESPECIFICOS (PROYECTOS)	METAS
PERSERVACION Y MEJORAMIENTO DEL RECURSO DEL SUELO AL 100% EN LOS CERROS, CULTIVOS.	ESTABLECER UN PROGRAMA DE CONSERVACIÓN Y RESCATE DE LOS RECURSOS NATURALES (SUELO) PARA RECUPERARLOS Y HACER BUEN USO DE ELLOS	<p>FOMENTO: ESTABLECER MECANISMOS, ESTRUCTURAS Y REGLAMENTOS EN EL MUNICIPIO QUE FOMENTE E IMPULSE LA CULTURA DE LA PERSERVACION DEL RECURSO NATURAL (VEGETACIÓN).</p> <p>ORGANIZACIÓN: FORTALECER Y CONSOLIDAR AL COMITÉ DE AGRICULTURA PARA QUE AYUDEN A PROTEGER LAS ZONAS REFORESTADAS, ASI COMO LAS GESTIONES.</p> <p>INFRAESTRUCTURA: CONTRAR CON LA REFORESTACION SUFICIENTE PARA CUBRIR TODAS LAS ZONAS AFECTADAS.</p> <p>CAPACITACION IMPLEMENTAR UN PROGRAMA MUNICIPAL DE CAPACITACION PARA LA PERSERVACION DEL RECURSO NATURAL (VEGETACION)</p>	<p>1 REGLAMENTO MUNICIPAL SOBRE EL MANEJO ADECUADO DEL RECURSO NATURAL (VEGETACION)Programa de educación ambiental a nivel municipal, a iniciarse a partir del año 2011, a beneficio de 1057 habitantes</p> <p>PROGRAMA DE EDUCACION AMBIENTAL A NIVEL MUNICIPAL, A INICIARSE A PARTIR DEL AÑO 2011, A BENEFICIO DE TODOS LOS HABITANTES.</p> <p>1 CONVENIO DE COLABORACION CON LA INSTANCIA DE SALUD E INSTITUCIONES EDUCATIVAS, PARA CONCIENTIZACION Y SENSIBILIZACION ACERCA DEL RECURSO NATURAL.(VEGETACION).</p> <p>1 CREACION DE UN COMITE DE AGRICULTURA QUE NOS AYUDE A LA CONSERVACION DEL RECURSO ASI COMO DE LAS GESTIONES.</p> <p>UN REGLAMENTO INTERNO PARA EL COMITÉ DE AGRICULTURA PARA QUE SE GUEN EN NORMAS Y REGLAS PARA LA PROTECCION DE LAS ZONAS REFORESTADAS Y PUEDAN APLICAR SANCIONES.</p> <p>1 CENTRO DONDE SE PUEDA DAR LAS PLATICAS DE PERSERVACION RECURSOS NATURALES.</p> <p>CONTRAR CON EL RECURSO PARA QUE SE PUEDA CERCAR LAS ZONAS QUE SE REFORESTEN.</p> <p>5 CURSOS DE CAPACITACION PARA LOS INTEGRANTES DEL COMITÉ PUEDAN ELABORAR SU REGLAMENTO, PARA QUE PUEDAN AYUDAR PARA PROTEGER LAS ZONAS QUE SE REFORESTEN Y EN LA GESTION.</p> <p>3 CURSOS DE CAPACITACION PARA LOS HABITANTES SEPAN LA IMPORTANCIA DE LA PERSERVACION DEL RECURSO.</p>

OBJETIVOS LÍNEAS ESTRATÉGICAS Y PROYECTOS (DESABASTO DE AGUA EN LOS POZOS DE RIEGO)

SOLUCION ESTRATEGICA O LINEA ESTRATEGICA	OBJETIVO GENERAL	PROYECTOS	OBJETIVOS.
INCREMENTO Y TRATAMIENTO DE LA DISPONIBILIDAD DE AGUA EN LA ZONA AFECTADA Y EN TODA LA POBLACION	ESTABLECER UNA POLITICA MUNICIPAL DEL USO SUSTENTABLE DEL AGUA PARA CONSUMO HUMANO Y DE RIEGO.	<p>FOMENTO: CONCIENTIZACIÓN PARA EL USO Y CUIDADO DEL AGUA.</p> <p>ORGANIZACIÓN: FORTALECIMIENTO DE LA ORGANIZACIÓN DE LOS COMITÉS DE AGUA. DE LAS UNIDADES DE RIEGO.</p> <p>INFRAESTRUCTURA: GESTIÓN DE RECURSOS ECONÓMICOS PARA LA CONSTRUCCIÓN, AMPLIACIÓN Y REPARACIÓN DE LAS REDES DE AGUA POTABLE. ASI COMO TAMBIEN AMPLIACION TECNIFICACION DE LAS UNIDADES DE RIEGO.</p>	<p>SENSIBILIZAR A LOS HABITANTES DEL MUNICIPIO, SOBRE LA IMPORTANCIA DEL CUIDADO DEL RECURSO VITAL QUE ES EL AGUA.</p> <p>HACER USO EFICIENTE DEL AGUA, PARA QUE SATISFAGA LAS NECESIDADES PRIMORDIALES DE LOS HABITANTES DEL MUNICIPIO.</p> <p>CONOCER EL NÚMERO DE USUARIOS, Y SUS NOMBRES, PARA LLEVAR UN CONTROL SOBRE ESTE SERVICIO. ASI DE CUANTAS UNIDADES DE RIEGO HAY Y CUANTOS INTEGRANTES TIENE.</p> <p>CONTAR CON LOS INSTRUMENTOS NECESARIOS PARA DAR SEGUIMIENTO Y CONTROL A LAS ACTIVIDADES DESARROLLADAS POR LOS COMITÉS DE AGUA.</p> <p>CONTAR CON REGLAS QUE NORMEN LA CONVIVENCIA Y ACTIVIDADES DE LOS INTEGRANTES DE LOS COMITÉS DE AGUA.</p> <p>CONCLUIR CON LOS TRABAJOS DE TERMINACIÓN DE LAS REDES DE AGUA POTABLE, Y REALIZAR AMPLIACIONES A LA MISMA.</p> <p>EFICIENTAR EL USO DEL AGUA QUE LES PERMITA A LOS SOCIOS DE LAS UNIDADES DE RIEGO DISMINUIR SUS COSTOS Y MEJORAR SUS INGRESOS ECONÓMICOS.</p> <p>CONTAR CON LA INFRAESTRUCTURA NECESARIA PARA EL ALMACENAMIENTO DEL AGUA, PREVIO A SU DISTRIBUCIÓN.</p>
		<p>INFRAESTRUCTURA: CONSTRUCCIÓN DE OBRAS DE CAPTACIÓN DE AGUA.</p>	<p>CONTAR CON OBRAS DE CAPTACIÓN DE AGUA, PARA APROVECHAR EL AGUA DE LAS LLUVIAS EN TEMPORADA DE SEGUÍAS. COMO PUEDEN SER BORDOS, OLLAS DE CAPTACIÓN DE AGUA PLUVIAL.</p> <p>APROVECHAR EL AGUA CAPTADA, PARA LOS POZOS DE AGUA POTABLE, ASI COMO LOS POZOS DE LOS SISTEMAS DE RIEGO.</p>
		<p>CAPACITACION: CAPACITACIÓN PARA LA CONSTRUCCIÓN Y APROVECHAMIENTO DE OBRAS PARA CAPTACION DE AGUA</p>	<p>BRINDAR CAPACITACIÓN PARA LA CONSTRUCCIÓN DE LOS BORDOS O LAS OLLAS PARA LA CAPTACIÓN DE AGUA.</p> <p>BRINDAR CAPACITACIÓN A LAS UNIDADES DE RIEGO, PARA QUE APROVECHEN EL AGUA CAPTADA, EN EL RIEGO DE SUS CULTIVOS.</p> <p>CAPACITAR A LA POBLACION SOBRE EL CUIDADO DEL RECURSO VITAL QUE ES EL AGUA.</p>

OBJETIVOS Y METAS DE LINEAS ESTRATEGICAS (DESABASTO DE AGUA EN LOS POZOS DE RIEGO)

SOLUCION ESTRATEGICA O LINEA ESTRATEGICA	OBJETIVO GENERAL	OBJETIVOS ESPECIFICOS (PROYECTOS)	METAS
INCREMENTO Y TRATAMIENTO DE LA DISPONIBILIDAD DE AGUA EN LA ZONA AFECTADA EN TODA LA POBLACION	ESTABLECER UNA POLITICA MUNICIPAL DEL USO SUSTENTABLE DEL AGUA PARA CONSUMO HUMANO Y DE RIEGO.	<p>FOMENTO: CONCENTRAR A LA POBLACIÓN SOBRE LA IMPORTANCIA DEL CUIDADO DEL AGUA.</p> <p>ORGANIZACIÓN: FORTALECER LA ORGANIZACIÓN DE LOS COMITES DE AGUA A NIVEL MUNICIPAL</p> <p>INFRAESTRUCTURA: AMPLIACIÓN, MANTENIMIENTO Y REHABILITACIÓN DE LA RED DE AGUA POTABLE.</p> <p>TECNIFICAR LAS UNIDADES DE RIEGO PRESENTES EN EL MUNICIPIO.</p> <p>INFRAESTRUCTURA: CONSTRUIR OBRAS PARA LA CAPTACIÓN DE AGUA.</p> <p>CAPACITACIÓN: CAPACITACIÓN A LOS PRODUCTORES EN EL MANEJO DE CULTIVOS ALTERNOS CON SISTEMAS DE RIEGO PRESURIZADOS.</p> <p>CAPACITACIÓN A LOS HABITANTES SOBRE EL USO EFICIENTE DEL RECURSO AGUA</p>	<p>1 PROGRAMA MUNICIPAL DE CONCIENTIZACIÓN DEL USO Y CUIDADO DEL AGUA, PARA BENEFICIO DE TODA LA POBLACION, DURANTE EL 2011</p> <p>USO EFICIENTE DEL AGUA, PARA QUE ALCANCE A SATISFACER LAS NECESIDADES PRIMORDIALES DE LA POBLACION Y LOS POZOS DE RIEGO</p> <p>PARA EL 2011, CONTAR CON UN PADRÓN DE USUARIOS, DE LAS UNIDADES DE RIEGO Y ACTUALIZARLO ANUALMENTE.</p> <p>1 MANUAL DE PROCESOS PARA REALIZAR Y DAR SEGUIMIENTO A LAS ACTIVIDADES RELACIONADAS CON EL AGUA, EN BENEFICIO DE TODAS LAS BENEFICIARIOS DE LAS UNIDADES DE RIEGO, ASI COMO DE TODA LA POBLACION.</p> <p>1 REGLAMENTO INTERNO, APLICABLE PARA EL COMITÉ DE AGUA, LAS UNIDADES DE RIEGO, VIGENTE A PARTIR AÑO 2011</p> <p>AMPLIACIÓN DE LA RED DE AGUA POTABLE EN LAS ZONAS QUE HACEN FALTA.</p> <p>ESTABLECIMIENTO DE UNA PLANTA PURIFICADORA DE AGUA COMUNITARIA PARA CONSUMO HUMANO.</p> <p>REHABILITAR LAS UNIDADES DE RIEGO Y CREAR MAS TECNIFICADAS Y REGULARIZADAS ANTE CONAGUA</p> <p>CONSTRUCCIÓN DE MAS BORDOS DE CAPTACION DE AGUA PLUVIAL PARA BENEFICIO DE LOS POZOS DE RIEGO.</p> <p>CONSTRUCCIÓN DE SISTEMAS DE RIEGO TECNIFICADOS EN DONDE SEA FACTIBLE, APROVECHANDO EL AGUA CAPTADA, EN BENEFICIO DE LOS BENEFICIADOS EN LAS UNIDADES DE RIEGO.</p> <p>2 CURSOS DE CAPACITACIÓN PARA EL CAMBIO Y NUEVAS TECNOLOGIAS DE SISTEMA DE RIEGO.</p> <p>3 CURSOS DE CAPACITACIÓN SOBRE EL USO EFICIENTE DEL RECURSO AGUA. PARA LOS HABITANTES DE LA COMUNIDAD.</p>

OBJETIVOS LÍNEAS ESTRATÉGICAS Y PROYECTOS (AMPLIACION Y MEJORAS DE INFRAESTRUCTURAS.)

SOLUCION ESTRATEGICA O LINEA ESTRATEGICA	OBJETIVO GENERAL	PROYECTOS	OBJETIVOS.
		<p>FOMENTO: ESTABLECER PROYECTO DONDE PUEDEMOS GENERAR EL RECURSO QUE SE NECESITA</p> <p>ORGANIZACION: CONSOLIDAR Y FORTALECER A LOS COMITES PARA QUE NOS AYUDEN A LAS GESTIONES.</p>	<p>BUSCAR EN LAS INSTANCIAS QUE CORRESPONDA LA MEZCLA SUFICIENTE PARA MEJORA DE LAS INFRAESTRUCTURAS (EDUCACION, SALUD Y PAVIEMTACION)</p> <p>PROGRAMA DE SENSIBILIZACION PARA EL CUIDADO DE LAS CALLES, DE LAS ESCUELAS Y DEL CULSULTORIO EN BENEFICIO DE TODA LA POBLACION.</p> <p>CREAR UN COMITÉ PARA EL CUIDADO DE LAS CALLES ELLOS AYUDEN EN TEQUIO PARA LA CONSERVACION DE LAS CALLES PAVIMENTADAS EN BUEN ESTADO.</p> <p>FORTALECER AL COMITÉ DE LAS ESCUELAS Y DE SALUD PARA QUE NOS AYUDE EN LAS GESTIONES NECESARIAS.</p> <p>CRONOGRAMA DE ACTIVIDADES PARA LOS COMITES PARA AYUDEN A LAS GESTIONES Y OTRAS COSAS.</p> <p>CONTAR CON RECURSO SUFICIENTE PARA PODER REHABILITAR Y AMPLIAR LA INFRAESTRUCTURA EDUCATIVA.</p> <p>CONTAR CON EL RECURSO NECESARIO PARA LA AMPLIACION DE SALUD, ASI COMO LOS MEDICAMENTOS Y AMBULANCIA QUE SE NECESITAN</p>
AMPLIACION Y MEJORA EN LAS INFRAESTRUCTURAS DE EDUCACION, DE SALUD.PAVIMENTACION	MEJORAR LOS SERVICIOS DE EDUCACION, SALUD Y DE PAVIMENTACION EN BENEFICIO DEL 100% PARA LOS HABITANTES DE SANTA CATARINA QUIANE	<p>*INFRAESTRUCTURA: REHABILITACION TOTAL DE LAS INFRAESTRUCTURAS EDUCATIVAS, ASI COMO AMPLIACION.</p> <p>*AMPLIACION DE LA INFRAESTRUCTURA DE LA CLINICA. PARA CONSTRUIR UN CONSULTORIO ODONTODLOGIA</p> <p>*PAVIMENTACION DE CALLES YA QUE LA MAYORIA ES DE TERRACERIA.ASI COMO TRES BRECHAS QUE TODAVIA SON DE TERRACEA.</p> <p>CAPACITACION: CAPACITACION PARA LOS COMITES PARA AYUDA A LAS GESTIONES..</p>	<p>CONSEGUIR EL RECURSO QUE SE NECESITA PARA PAVIMENTAR LAS CALLES Y LAS BRECHAS QUE TODAVIA TIENE DE TERRACERIA.</p> <p>2 CAPACITACIONES PARA LOS COMITES PARA LA AYUDA EN LA GESTION.</p> <p>CAPACITACION PARA LA POBLACION PARA EL CUIDADO DE LAS INFRAESTRUCTURAS CONSTRUIDAS Y REHABILITADAS.</p>

OBJETIVOS Y METAS DE LINEAS ESTRATEGICAS (AMPLIACION Y MEJORAS DE INFRAESTRUCTURAS)

SOLUCION ESTRATEGICA O LINEA ESTRATEGICA	OBJETIVO GENERAL	OBJETIVOS ESPECIFICOS (PROYECTOS)	METAS
AMPLIACION Y MEJORA EN LAS INFRAESTRUCTURAS DE EDUCACION, DE SALUD Y PAVIMENTACION.	MEJORAR LOS SERVICIOS DE EDUCACION, SALUD Y PAVIEMTACION EN BENEFICIO DEL 100% PARA LOS HABITANTES DE SANTA CATARINA QUIANE	<p>FOMENTO: ESTABLECER PROYECTO DONDE PUEDEMOS GENERAR EL RECURSO QUE SE NECESITA</p> <p>ORGANIZACION: CONSOLIDAR Y FORTALECER A LOS COMITES PARA QUE NOS AYUDEN A LAS GESTIONES.</p> <p>*INFRAESTRUCTURA: REHABILITACION TOTAL DE LAS INFRAESTRUCTURAS EDUCATIVAS, ASI COMO AMPLIACION.</p> <p>*CONSTRUCCION DE UN CONSULTORIO DE ODONTOLOGIA PARA LA CLINICA.</p> <p>*PAVIMENTACION DE CALLES Y BRECHAS POR QUE SON DE TERRACERIA.</p> <p>CAPACITACION: CAPACITACION PARA LOS COMITES PARA AYUDA A LAS GESTIONES..</p>	<p>ELABORACION DE OFICIOS Y PROYECTOS PARA CONSEGUIR EL RECURSO QUE SE NECESITA PARA AMPLIACION Y MEJORA DE LAS INFRAESTRUCTURAS.</p> <p>PROGRAMA DE SENSIBILIZACION PARA EL CUIDADO DE LAS INFRAESTRUCTURAS.EDUCATIVAS, SALUD Y PAVIMENTACION.</p> <p>TENER A LOS COMITES CAPACITADOS PARA LA AYUDA DE LA GESTION Y CONSERVACION DE LA INFRAESTRUCTURAS.</p> <p>CONTAR CON LOS RECURSOS NECESARIOS PARA REALIZAR ACCIONES DE MANTENIMIENTO AMPLIACION Y CONSERVACION DE LAS INFRAESTRUCTURAS EDUCATIVAS.SALUD Y PAVIEMTACION.</p> <p>REHABILITACION TOTAL DE LA INFRAESTRUCTURAS EDUCATIVAS..</p> <p>CONTRUCCION DEL CONSULTORIO DENTAL PARA QUE LOS HABITANTES NO TENGAN QUE IR A OTROS LUGARES.</p> <p>PAVIMETACION DE LAS CALLES LA MAYORIA SON DE TERRACERIA; ASI COMO TRES BRECHAS QUE SON:</p> <p>LA ENTREDA DE LA HACIENDA.</p> <p>LA ENTREDA DE LA CLINICA.</p> <p>LA ENTREDA AL PANTEON.</p> <p>CAPACITAR A LOS COMITES PARA LA AYUDA DE LA GESTION.</p> <p>CAPACITAR A LA POBLACION EN GENERAL PARA EN CUIDADO DE LAS INFRAESTRUCTURAS.</p>

OBJETIVOS LÍNEAS ESTRATÉGICAS Y PROYECTOS (FOMENTAR UN PAQUETE TECNOLÓGICO A LOS AGRICULTORES)

SOLUCIÓN ESTRATÉGICA O LINEA ESTRATÉGICA	OBJETIVO GENERAL	PROYECTOS	OBJETIVOS.
FOMENTAR A LOS AGRICULTORES CON UN PAQUETE TECNOLÓGICO PARA SUS CULTIVOS, ASI COMO GENERAR EMPLEOS EN LOS DIFERENTES SECTORES DE LA POBLACION	FOMENTAR A LOS AGRICULTORES UN PAQUETE TECNOLÓGICO, ASI COMO GENERAR EMPLEOS QUE PROMUEVAN EL ARRAIGO DE LAS Y LOS JÓVENES EN SU MUNICIPIO Y LES PERMITAN FORMAR UN PATRIMONIO Y CREAR EMPRESAS RURALES APROVECHANDO DE MANERA SUSTENTABLE LOS RECURSOS CON QUE CUENTA.	<p>FOMENTO: DIVERSIFICACIÓN DE CULTIVOS.</p> <p>FOMENTO: GESTIÓN DE PROGRAMAS DE APOYO AL CAMPO</p> <p>ORGANIZACIÓN: FORTALECIMIENTO DE LA ORGANIZACIÓN DE LOS PRODUCTORES DE GRANOS Y SU COORDINACIÓN CON LOS TRACTORES.</p> <p>INFRAESTRUCTURA: USO DE RECURSOS E IMPLEMENTOS TECNOLÓGICOS PARA LA PRODUCCIÓN DE GRANOS.</p> <p>CAPACITACIÓN: PROGRAMA PARA LA CAPACITACIÓN.</p>	<p>CORROBORAR LAS VENTAJAS Y BENEFICIOS DE OTROS CULTIVOS.</p> <p>DEFINIR LAS ACCIONES A REALIZAR PARA EL ÓPTIMO DESARROLLO DE LOS CULTIVOS.</p> <p>REALIZAR UN CONVENIO CON INIFAP PARA MEJORAR LOS CULTIVOS DEL 40% QUE SE DEDICAN AGRICULTURA, ASEGURANDO Y AUMENTANDO CON ESTO, SU COSECHA</p> <p>ASEGURAR LA COMPRA DE LOS INSUMOS PARA EL CULTIVO DE MAÍZ Y FRÍJOL, Y CONTAR CON EL SERVICIO DE ASESORÍA TÉCNICA</p> <p>CONTAR CON INFORMACIÓN REFERENTE AL NÚMERO DE AGRICULTORES Y LA SUPERFICIE CULTIVADA A NIVEL MUNICIPAL.</p> <p>ORGANIZAR LAS ACTIVIDADES DE LOS AGRICULTORES DEL MUNICIPIO, PARA QUE SE PAN COMO ORGANIZARSE.</p> <p>CONSTRUCCIÓN DE SISTEMAS DE RIEGO A ORILLA DE LOS RÍOS, PARA PRODUCIR MAS DE UN CICLO AL AÑO.</p> <p>CONTAR CON IMPLEMENTOS AGRICOLAS QUE FACILITEN LAS LABORES DE CULTIVO DE GRANOS</p> <p>CONTAR CON LOS CONOCIMIENTOS NECESARIOS PARA EL ESTABLECIMIENTO DE NUEVOS CULTIVOS, OBTENIENDO LOS RESULTADOS DESEADOS.</p> <p>CONTROLAR LAS PLAGAS Y ENFERMEDADES EN LOS CULTIVOS, SIN CONTAMINAR LOS SUELOS POR EL USO DE PRODUCTOS QUÍMICOS</p> <p>CONTAR CON LOS CONOCIMIENTOS NECESARIOS PARA LA IMPLEMENTACIÓN Y BUEN USO DE LOS SISTEMAS DE RIEGO.</p>

OBJETIVOS Y METAS DE LINEAS ESTRATEGICAS (FOMENTAR UN PAQUETE TECNOLÓGICO.)

SOLUCIÓN ESTRATÉGICA O LINEA ESTRATÉGICA	OBJETIVO GENERAL	OBJETIVOS ESPECÍFICOS (PROYECTOS)	METAS
FOMENTAR A LOS AGRICULTORES CON UN PAQUETE TECNOLÓGICO PARA SUS CULTIVOS, ASI COMO GENERAR EMPLEOS EN LOS DIFERENTES SECTORES DE LA POBLACION	FOMENTAR A LOS AGRICULTORES UN PAQUETE TECNOLÓGICO, ASI COMO GENERAR EMPLEOS QUE PROMUEVAN EL ARRAIGO DE LAS Y LOS JÓVENES EN SU MUNICIPIO Y LES PERMITAN FORMAR UN PATRIMONIO Y CREAR EMPRESAS RURALES APROVECHANDO DE MANERA SUSTENTABLE LOS RECURSOS CON QUE CUENTA.	<p>FOMENTO: PROMOVER LA DIVERSIFICACIÓN DE CULTIVOS A NIVEL MUNICIPAL.</p> <p>FOMENTO: GESTIONAR EL INGRESO A PROGRAMAS PARA APOYO DEL CAMPO</p> <p>ORGANIZACIÓN: FORTALECER LA ORGANIZACIÓN DE LOS TRACTORES Y LOS PRODUCTORES DE GRANOS.</p> <p>INFRAESTRUCTURA: UTILIZAR RECURSOS E IMPLEMENTOS TECNOLÓGICOS PARA LA PRODUCCIÓN DE GRANOS.</p> <p>CAPACITACIÓN: CONTAR CON UN PROGRAMA DE CAPACITACIÓN.</p>	<p>CONTAR CON 5 PARCELAS DEMOSTRATIVAS DISTRIBUIDAS EN EL MUNICIPIO, PARA CORROBORAR LAS VENTAJAS DE OTROS CULTIVOS</p> <p>ANÁLISIS DE SUELOS EN EL 50% DE LOS TERRENOS DE CULTIVO, PARA BENEFICIO DE L 40% QUE SON LOS AGRICULTORES.</p> <p>REALIZAR UN CONVENIO CON INIFAP PARA MEJORAR LOS CULTIVOS DE LOS AGRICULTORES QUE SON 40%. ASEGURANDO Y AUMENTANDO CON ESTO, SU COSECHA</p> <p>1 PROGRAMA DE MANEJO DE SUELOS AGRÍCOLAS.</p> <p>1 PROGRAMA DE RECUPERACIÓN DE SUELOS AGRÍCOLAS.</p> <p>PARA EL AÑO 2009, CONTAR CON UN PADRON MUNICIPAL DE PRODUCTORES DE GRANOS, ACTUALIZÁNDOLO ANUALMENTE.</p> <p>CRONOGRAMA DE ACTIVIDADES DE LOS COMITÉS DE TRACTORES, EN BENEFICIO DE 241 PRODUCTORES DE GRANOS BÁSICOS.</p> <p>CONSTRUCCIÓN DE SISTEMAS DE RIEGO A ORILLA DE LOS RÍOS, PARA PRODUCIR MAS DE UN CICLO AL AÑO.</p> <p>ADQUISICIÓN DE MAQUINARIA AGRÍCOLA PARA TECNIFICAR LAS LABORES DE CULTIVO PARA BENEFICIO DE 241 PRODUCTORES DE GRANOS.</p> <p>CAPACITACIÓN PARA EL CULTIVO DE OTROS PRODUCTOS QUE SE ADAPTEN A LAS CARACTERÍSTICAS DEL TERRENO, Y MEJOREN LA ALIMENTACIÓN DEL 40 5 QUE SON LOS PRODUCTORES.</p> <p>CAPACITACIÓN SOBRE EL USO DE FERTILIZANTES Y CONTROL DE PLAGAS POR MEDIOS ORGANICOS EN LAS 396 HECTÁREAS DE CULTIVO DEL MUNICIPIO</p> <p>CAPACITACIÓN A 20 PRODUCTORES, SOBRE EL USO DE SISTEMAS DE RIEGO.</p>

OBJETIVOS LÍNEAS ESTRATÉGICAS Y PROYECTOS PROGRAMAS CULTURALES PARA LOS JOVENES.)

SOLUCION ESTRATEGICA O LINEA ESTRATEGICA	OBJETIVO GENERAL	PROYECTOS	OBJETIVOS.
		<p>FOMENTO: ESTABLECER PROGRAMAS CULTURALES, DEPORTIVOS Y DE EMPLEOS PARA LOS JOVENES.</p> <p>ORGANIZACION: FOMENTAR Y CONSOLIDAR UN COMITÉ DE JOVENES PARA QUE PARTICIPEN EN LA GESTION DEL AYUNTAMIENTO</p> <p>INFRAESTRUCTURA: CONTRUCCION DE UNA MISION CULTURAL PARA DISPERSAMIENTO DE LOS JOVENES.</p> <p>REMODELACION Y CONSTRUCCION DE SUS CANCHAS DEPORTIVAS.</p> <p>CAPACITACION: CAPACITAR A ESE COMITÉ PARA SERVICIO DE LA COMUNIDAD.</p>	<p>ESTABLECER LOS PROGRAMAS CULTURALES, DEPORTIVOS Y DE EMPLEOS.</p> <p>DEFINIR LAS ACCIONES A REALIZAR PARA EL OPTIMO DESARROLLO DE LOS PROGRAMAS CULTURALES, DEPORTIVOS Y DE EMPLEOS.</p> <p>CREACION DE UN COMITÉ DE JOVENES QUE NOS PUEDA AYUDAR EN GESTIONES.</p> <p>CREACION DE UN REGLAMENTO INTERNO PARA EL COMITÉ QUE AYUDE EN LAS ACTIVIDADES DE GESTION.</p> <p>CONSTRUCCION DE UNA MISION CULTURAL QUE AYUDE A LOS JOVENES A LA PREVENCIÓN DE LAS ADICCIONES.</p> <p>HACER MAS ESPACIOS DEPORTIVOS Y REMODELACION DE SUS CANCHAS PARA EL DESPARTIMIENTO DE LOS JOVENES.</p> <p>CONTAR CON UN COMITÉ YA CAPACITADO QUE NOS PUEDA DAR UN BUEN SERVICIO A LA COMUNIDAD Y FUERA DE ELLA.</p> <p>CAPACITAR A LA POBLACION PARA LA IMPORTANCIA DE QUE LOS JOVENES PARTICIPEN EN LAS GESTIONES.</p>
DIVERSIFICACION DE ACTIVIDADES PARA LA PREVENCIÓN DE ADICCIONES.	IMPLEMENTAR PARA LOS JOVENES ACTIVIDADES PARA PREVENIR LAS ADICCIONES.		

OBJETIVOS Y METAS DE LINEAS ESTRATEGICAS (PROGRAMAS CULTURALES PARA LOS JOVENES.)

SOLUCION ESTRATEGICA O LINEA ESTRATEGICA	OBJETIVO GENERAL	OBJETIVOS ESPECIFICOS (PROYECTOS)	METAS
DIVERSIFICACION DE ACTIVIDADES PARA LA PREVENCIÓN DE ADICCIONES.	IMPLEMENTAR PARA LOS JOVENES ACTIVIDADES PARA PREVENIR LAS ADICCIONES.	<p>FOMENTO: ESTABLECER PROGRAMAS CULTURALES, DEPORTIVOS Y DE EMPLEOS PARA LOS JOVENES.</p> <p>ORGANIZACION: FOMENTAR Y CONSOLIDAR UN COMITÉ DE JOVENES PARA QUE PARTICIPEN EN LA GESTION DEL AYUNTAMIENTO</p> <p>INFRAESTRUCTURA: CONTRUCCION DE UNA MISION CULTURAL PARA DISPERSAMIENTO DE LOS JOVENES.</p> <p>REMODELACION Y CONSTRUCCION DE SUS CANCHAS DEPORTIVAS.</p> <p>CAPACITACION: CAPACITAR A ESE COMITÉ PARA SERVICIO DE LA COMUNIDAD.</p>	<p>2 CONSTRUCCIONES UNO PARA LA MISION CULTURAL Y OTRO PARA NUEVAS CANCHAS.</p> <p>1 UN CENTRO DONDE PUEDAN GENERAR EMPLEOS PARA LOS JOVENES</p> <p>CONSOLIDAR A UN COMITÉ DE JOVENES PARA QUE ELLOS AYUDEN A LA AUTORIDAD A LA GESTION.</p> <p>CREACION DE UN REGLAMENTO INTERNO QUE NOS AYUDE AL COMITÉ LLEVAR ACABO LAS ACTIVIDADES PARA AYUDAR A LA GESTION.</p> <p>2 CONSTRUCCIONES. UNA PARA LA MISION CULTURAL Y EL OTRO CONSTRUCCION DE CANCHAS DEPORTIVAS.</p> <p>5 CONSTRUCCIONES DE CENTRO AGROPECUARIO PARA LOS JOVENES.</p> <p>2 CAPACITACIONES PARA QUE EL COMITÉ SE UNA LAS AUTORIDADES Y TRABAJEN EN EQUIPO PARA LAS GESTIONES Y ASI PODER OBTENER EL RECURSO QUE SE NECESITA.</p> <p>1 CAPACITACION PARA LOS JOVENES PARA AYUDEN A LOS HABITANTES EN ALGUN TEMA DE INTERES.</p>



OBJETIVOS LÍNEAS ESTRATÉGICAS (SEPARACION Y MANEJO DE LA BASURA.)

SOLUCION ESTRATEGICA O LINEA ESTRATEGICA	OBJETIVO GENERAL	PROYECTOS	OBJETIVOS.
SEPARACIÓN Y MANEJO ADECUADO DE LA BASURA	ESTABLECER MECANISMOS PARA MANEJAR Y DAR UN TRATAMIENTO ADECUADO A LA BASURA	<p>FOMENTO: CAMPANA PARA EL USO DE PRODUCTOS ORGANICOS O BIODEGRADABLES</p> <p>FOMENTO: CAMPANA PARA DISMINUIR O EVITAR EL CONSUMO DE PRODUCTOS EN ENVASE DESECHABLE.</p> <p>ORGANIZACIÓN: ORGANIZACIÓN EFICIENTE PARA EL MANEJO DE LA BASURA.</p> <p>INFRAESTRUCTURA: CONSTRUCCION DE UN CENTRO PARA EL ACOPIO Y RECOLECCIÓN DE LA BASURA. INORGÁNICA</p> <p>CAPACITACION: CAPACITACIÓN PARA EL MANEJO ADECUADO DE LA BASURA.</p>	<p>CONCIENTIZAR A LAS PERSONAS SOBRE EL MEDIO AMBIENTE Y SU IMPORTANCIA PARA LA VIDA Y SALUD DE LOS SERES HUMANOS, PLANTAS Y ANIMALES</p> <p>FOMENTAR EL USO DE PRODUCTOS ORGANICOS O BIODEGRADABLES PARA DISMINUIR EL DAÑO AL MEDIO AMBIENTE.</p> <p>CONCIENTIZAR A LAS PERSONAS SOBRE EL DAÑO QUE CAUSAN AL MEDIO AMBIENTE, LOS ENVASES DESECHABLES</p> <p>DISMINUIR EL CONSUMO DE PRODUCTOS EN ENVASE DESECHABLE, PARA EVITAR LA CONTAMINACIÓN DEL MEDIO AMBIENTE.</p> <p>CONTAR EN TODAS LAS LOCALIDADES CON LA INFORMACIÓN NECESARIA PARA MANEJAR ADECUADAMENTE SU BASURA ADECUADAMENTE</p> <p>VERIFICAR QUE SE APLIQUEN LAS ACCIONES PARA EL MANEJO DE LA BASURA EN TODOS LOS HOGARES DEL MUNICIPIO</p> <p>CONTAR CON UN CENTRO DE ACOPIO PARA LA BASURA INORGÁNICA, Y DE ESTA FORMA, DARLE UN TRATAMIENTO ADECUADO</p> <p>ACOPIAR LA BASURA INORGÁNICA PARA EVITAR SU QUEMA Y DAÑO AL MEDIO AMBIENTE.</p> <p>BRINDAR LOS CONOCIMIENTOS NECESARIOS PARA CLASIFICAR LA BASURA CORRECTAMENTE, Y FACILITAR SU MANEJO.</p> <p>DAR UN USO A LA BASURA ORGANICA, PARA BENEFICIO DE LAS FAMILIAS.</p>

OBJETIVOS Y METAS DE LINEAS ESTRATEGICAS (PROGRAMAS SEPARACION DE BASURA)

SOLUCION ESTRATEGICA O LINEA ESTRATEGICA	OBJETIVO GENERAL	OBJETIVOS ESPECIFICOS (PROYECTOS)	METAS
SEPARACIÓN Y MANEJO ADECUADO DE LA BASURA	ESTABLECER MECANISMOS PARA MANEJAR Y DAR UN TRATAMIENTO ADECUADO A LA BASURA	<p>FOMENTO: UTILIZAR PRODUCTOS ORGANICOS O BIODEGRADABLES, PARA DISMINUIR LA CONTAMINACION AL MEDIO AMBIENTE.</p> <p>FOMENTO: EVITAR EL CONSUMO DE PRODUCTOS EN ENVASE DESECHABLE.</p> <p>ORGANIZACIÓN: ORGANIZAR A LOS COMITÉS DE OPORTUNIDADES Y DE SALUD, PARA EL MANEJO DE LA BASURA.</p> <p>INFRAESTRUCTURA: CONTAR CON UN CENTRO PARA EL ACOPIO Y RECOLECCIÓN DE LA BASURA. INORGÁNICA</p> <p>CAPACITACION: CAPACITAR A LA POBLACIÓN EN GENERAL PARA EL MANEJO ADECUADO DE LA BASURA.</p>	<p>1 PROGRAMA DE EDUCACIÓN AMBIENTAL A NIVEL MUNICIPAL, A INICIARSE A PARTIR DEL AÑO 2011, A BENEFIO DE TODA LA POBLACION</p> <p>2 PLATICAS ANUALES A NIVEL MUNICIPAL, A PARTIR DEL AÑO 2011, PARA CONCIENTIZAR A LAS 1781 HABITANTES, SOBRE LAS VENTAJAS DE USAR PRODUCTOS ORGANICOS O BIODEGRADABLES.</p> <p>2 PLATICAS ANUALES, PARA LOS HABITANTES DEL MUNICIPIO, A PARTIR DEL 2011, SOBRE EL DAÑO QUE PROVOCAN LOS ENVASES DESECHABLES.</p> <p>PARA EL AÑO 2012, DISMINUIR EN UN 50% EL CONSUMO DE PRODUCTOS EN ENVASE DESECHABLE EN TODA LA COMUNIDAD.</p> <p>A PARTIR DEL AÑO 2011, REALIZAR UNA PLÁTICA BIMESTRAL, SOBRE LA IMPORTANCIA DEL BUEN MANEJO DE LA BASURA, PARA BENEFICIO DE TODA LA POBLACION.</p> <p>VISITAS MENSUALMENTE A LAS CASAS DE LOS HABITANTES DE LA POBLACION PARA SUPERVISAR QUE SE ESTE CUMPLIENDO CON LAS MEDIDAS NECESARIAS.</p> <p>PARA EL AÑO 2011, REALIZAR LA ELIMINACIÓN DEL 90% DE LOS CACHARROS EN LAS CASAS DE TODA LA POBLACION</p> <p>DISMINUIR EN UN 50% LA QUEMA DE BASURA REALIZADA POR EL 89% DE LAS FAMILIAS.</p> <p>CAPACITACIÓN PARA EL COMITÉ DE OPORTUNIDADES SOBRE LA CLASIFICACIÓN Y SEPARACIÓN DE LA BASURA, EN EL AÑO 2009.</p> <p>CAPACITACIÓN A 50 PERSONAS PARA LA ELABORACIÓN DE ABONO A PARTIR DE LA BASURA ORGANICA, EN EL AÑO 2011.</p>

X.1.6. LINEAS ESTRATEGICAS (MONTOS)

LINEA ESTRATEGICA : PRESERVACION DE LA VEGETACION EN SUS PRINCIPALES CERROS.		MONTOS APROXIMADOS DE LA INVERSION
PROYECTOS	META	
FOMENTO: ESTABLECER MECANISMOS, ESTRUCTURAS Y REGLAMENTOS EN EL MUNICIPIO QUE FOMENTE E IMPULSE LA CULTURA DE LA PERSERVACION DEL RECURSO NATURAL (VEGETACIÓN).	1 REGLAMENTO MUNICIPAL SOBRE EL MANEJO ADECUADO DEL RECURSO NATURAL (VEGETACION). 1 CONVENIO DE COLABORACIÓN CON LA INSTANCIA DE SALUD E INSTITUCIONES EDUCATIVAS, PARA LA CONCIENTIZACIÓN Y SENSIBILIZACIÓN ACERCA DEL RECURSO NATURAL (VEGETACION) 1 PROGRAMA MUNICIPAL DE EDUCACIÓN AMBIENTAL	\$60,000.00
ORGANIZACIÓN: FORTALECER Y CONSOLIDAR AL COMITÉ DE AGRICULTURA PARA QUE AYUDEN A PROTEGER LAS ZONAS REFORESTADAS, ASI COMO LAS GESTIONES.	1 REGLAMENTO INTERNO DEL COMITÉ DE AGRICULTURA	\$2,500.00
INFRAESTRUCTURA: CONTAR CON LA REFORESTACION SUFICIENTE PARA CUBRIR TODAS LAS ZONAS AFECTADAS.	1 CENTRO DONDE SE PUEDA DAR LAS PLATICAS DE PERSERVACION RECURSOS NATURALES	\$800,000.00
CAPACITACION IMPLEMENTAR UN PROGRAMA MUNICIPAL DE CAPACITACIÓN PARA LA PERSERVACION DEL RECURSO NATURAL (VEGETACION)	5 CURSOS DE CAPACITACIÓN PARA LOS INTEGRANTES DEL COMITÉ SEPAN QUE HACER. 3 CURSOS DE CAPACITACIÓN PARA LOS HABITANTES SEPAN LA IMPORTANCIA DE PERSERVAR.	\$80,000.00
TOTAL		\$942,500.00

LINEA ESTRATEGICA: INCREMENTO Y TRATAMIENTO DE LA DISPONIBILIDAD DE AGUA EN LA ZONA AFECTADA EN TODA LA POBLACION		MONTOS APROXIMADOS DE LA INVERSION
PROYECTOS	META	
FOMENTO: IMPULSO DE LA CULTURA DEL USO SUSTENTABLE DEL AGUA POR PARTE DE LA AUTORIDAD MUNICIPAL	1 REGLAMENTO MUNICIPAL SOBRE EL USO ADECUADO DEL AGUA. 1 CONVENIO DE COLABORACION CON LAS INSTANCIAS DE SALUD Y EDUCACION PARA LA CONCIENTIZACION Y SENSIBILIZACION SOBRE EL CUIDADO DEL AGUA. 1 PROGRAMA MUNICIPAL DE CONCIENTIZACION Y DIFUSION MUNICIPAL DEL USO ADECUADO DEL AGUA	\$10,000.00
ORGANIZACION: FORTALECER EL COMITÉ MUNICIPAL DEL AGUA POTABLE Y A LAS UNIDADES DE RIEGO	1 PADRÓN DE USUARIOS ACTUALIZADO 1 REGLAMENTO INTERNO DEL COMITÉ DEL AGUA POTABLE 1 ACTA DE INTEGRACIÓN VIGENTE DEL COMITÉ DEL AGUA POTABLE	\$3,000.00
INFRAESTRUCTURA: AMPLIACIÓN, MANTENIMIENTO Y REHABILITACIÓN DE LA RED DE AGUA POTABLE. TECNIFICAR LAS UNIDADES DE RIEGO PRESENTES EN EL MUNICIPIO.	AMPLIACIÓN DE LA RED DE AGUA POTABLE EN LAS ZONAS QUE HACEN FALTA. ESTABLECIMIENTO DE UNA PLANTA PURIFICADORA DE AGUA COMUNITARIA PARA CONSUMO HUMANO. REHABILITAR LAS UNIDADES DE RIEGO Y CREAR MAS TECNIFICADAS Y REGULARIZADAS ANTE CONAGUA	\$1,000,000.00
CAPACITACION: CAPACITACIÓN A LOS PRODUCTORES EN EL MANEJO DE CULTIVOS ALTERNOS CON SISTEMAS DE RIEGO PRESURIZADOS. CAPACITACIÓN A LOS HABITANTES SOBRE EL USO EFICIENTE DEL RECURSO AGUA	2 CURSOS DE CAPACITACIÓN EN FERTIRRIGACION. 3 CURSOS DE CAPACITACIÓN EN PRODUCCIÓN INTENSIVA DE HORTALIZAS. 2 CURSOS DE CAPACITACIÓN SOBRE EL USO EFICIENTE DEL RECURSO AGUA.	\$60,000.00
TOTAL		\$1,073,000.00

LINEA ESTRATEGICA: FOMENTAR A LOS AGRICULTORES CON UN PAQUETE TECNOLÓGICO PARA SUS CULTIVOS, ASI COMO GENERAR EMPLEOS EN LOS DIFERENTES SECTORES DE LA POBLACION		MONTOS APROXIMADOS DE LA INVERSION
PROYECTOS	META	
FOMENTO: ESTABLECER MECANISMOS QUE IMPULSEN EL MANEJO SUSTENTABLE DE LOS SUELOS AGRÍCOLAS DEL MUNICIPIO	1 PROGRAMA DE MANEJO DE SUELOS AGRÍCOLAS. 1 PROGRAMA DE RECUPERACIÓN DE SUELOS AGRÍCOLAS.	\$60,000.00
ORGANIZACIÓN: CONSOLIDAR Y FORTALECER ORGANIZACIONES DE PRODUCTORES AGROPECUARIOS DEL MUNICIPIO.	1 PADRÓN DE PRODUCTORES ACTUALIZADO. 1 ACTA DE INTEGRACIÓN DE GRUPO DE PRODUCTORES AGROPECUARIOS 1 REGLAMENTO INTERNO DEL GRUPO DE PRODUCTORES AGROPECUARIOS.	3,000.00
INFRAESTRUCTURA: ESTABLECER OBRAS DE RIEGO PRESURIZADO EN PARAJES ESTRATÉGICOS CONTAR CON MAQUINARIA E INFRAESTRUCTURA AGROPECUARIA.	2 UNIDADES DE RIEGO TECNIFICADAS Y REGULARIZADAS ANTE CONAGUA. 2 OBRAS DE RIEGO PRESURIZADOS EN PARAJES ESTRATÉGICOS. 80 HAS DE RIEGO. 2 HAS DE INVERNADERO PARA PRODUCCIÓN DE JITOMATE. 2 TRACTORES AGRÍCOLAS EQUIPADOS. 1 COSECHADORA DE MAÍZ	\$2,500,000.00
CAPACITACION: CAPACITACIÓN Y ASESORÍA TÉCNICA AGROPECUARIA A LOS PRODUCTORES.	2 CURSOS DE CAPACITACIÓN A LOS PRODUCTORES PARA EL MANEJO DE LOS SUELOS AGRÍCOLAS. 1 CURSO DE CAPACITACIÓN SOBRE MANEJO Y SELECCIÓN DE SEMILLA. 2 CURSOS DE CAPACITACIÓN EN PRODUCCIÓN DE HORTALIZAS BAJO AMBIENTE CONTROLADO. 1 CURSO DE CAPACITACIÓN EN MANEJO DE GANADO DE TRASPATIO.	70,000.00
TOTAL		\$2,633,000.00

LINEA ESTRATEGICA:SEPARACIÓN Y MANEJO ADECUADO DE LA BASURA		MOSTOS APROXIMADOS DE LA INVERSION
PROYECTOS	META	
<p>FOMENTO: UTILIZAR PRODUCTOS ORGÁNICOS O BIODEGRADABLES, PARA DISMINUIR LA CONTAMINACIÓN AL MEDIO AMBIENTE.</p>	<p>1 PROGRAMA DE EDUCACIÓN AMBIENTAL A NIVEL MUNICIPAL, A INICIARSE A PARTIR DEL AÑO 2011, A BENEFICIO DE 1781 HABITANTES</p> <p>2 PLATICAS ANUALES ANIVEL MUNICIPAL, A PARTIR DEL 2011, PARA CONCENTIZAR A LA POBLACION DE USAR PRODUCTOS ORGANICOS O BIODEGRADABLES.</p>	\$70,000.00
<p>ORGANIZACIÓN: ORGANIZAR A LOS COMITÉS DE OPORTUNIDADES Y DE SALUD, PARA EL MANEJO DE LA BASURA.</p>	<p>A PARTIR DEL AÑO 2011, REALIZAR UNA PLÁTICA BIMESTRAL EN CADA LOCALIDAD, SOBRE LA IMPORTANCIA DEL BUEN MANEJO DE LA BASURA, PARA BENEFICIO DE 284 FAMILIAS. VISITAS MENSUALES A LAS CASAS DE LA POBLACION PARA SUPERVISAR QUE SE ESTE CUMPLIENDO CON LAS MEDIDAS NECESARIAS</p>	60,000.00
<p>INFRAESTRUCTURA: CONTAR CON UN CENTRO PARA EL ACOPIO Y RECOLECCIÓN DE LA BASURA INORGÁNICA</p>	<p>PARA EL AÑO 2011, REALIZAR LA ELIMINACIÓN DEL 90% DE LOS CACHARROS EN LAS CASAS DE LOS HABITANTES DE LA POBLACION.</p> <p>DISMINUIR EN UN 50% LA QUEMA DE LA BASURA REALIZADA POR EL MAS 89% DE LAS FAMILIAS</p>	\$1,000,000.00
<p>CAPACITACION: CAPACITAR A LA POBLACIÓN EN GENERAL PARA EL MANEJO ADECUADO DE LA BASURA.</p>	<p>CAPACITAR AL COMITÉ DE OPORTUNIDADES SOBRE LA CLASIFICACIÓN Y SEPARACIÓN DE LA BASURA, EN EL AÑO 2011.</p> <p>CAPACITACION A 50 PERSONAS PARA LA ELABORACION DE ABONO A PARTIR DE LA BASURA ORGANICA EN EL 2011.</p>	100,000.00

LINEA ESTRATEGICAS: DIVERSIFICACION DE ACTIVIDADES PARA LA PREVENCIÓN DE ADICCIONES.		MOSTOS APROXIMADOS DE LA INVERSION
PROYECTOS	META	
FOMENTO: ESTABLECER PROGRAMAS CULTURALES, DEPORTIVOS Y DE EMPLEOS PARA LOS JOVENES.	1 CREAR UN CENTRO CULTURAL. 1 UN CENTRO DEPORTIVO. 1 UN CENTRO DONDE PUEDAN GENERAR EMPLEOS PARA LOS JOVENES	\$70,000.00
ORGANIZACIÓN: FOMENTAR Y CONSOLIDAR UN COMITÉ DE JOVENES PARA QUE PARTICIPEN EN LA GESTION DEL AYUNTAMIENTO	1 CREAR UN COMITÉ DE JOVENES.	1,000.00
INFRAESTRUCTURA: CONSTRUCCION DE UNA MISION CULTURAL PARA DISPERSIMIENTO DE LOS JOVENES. REMODELACION Y CONSTRUCCION DE SUS CANCHAS DEPORTIVAS.	1 CENTRO RECREATIVO CULTURAL PA LOS JOVENES. 1 CONSTRUCCION DE OTRAS CANCHAS DEPORTIVAS 2 CONSTRUCCION DE CENTRO AGROPECUARIO P LOS JOVENES.	\$1,500,000.00
CAPACITACION: CAPACITAR A ESE COMITÉ PARA SERVICIO DE LA COMUNIDAD.	TENERLOS YA BIEN CAPACITADOS PARA SERVICIO DE LA COMUNIDAD Y FUERA.	50,000.00
TOTAL		\$1,621,000.00

**X.1.7 REPRESENTANTES DE GRUPO VINCULADOS A PROYECTOS Y CAPACITACIONES
REPRESENTANTES DE GRUPO VINCULADOS A PROYECTOS Y CAPACITACIONES. LINEA ESTRATEGICA
PERSERVACION DE LA VEGETACION.**

LÍNEA ESTRATÉGICA	PROYECTO.	INVOLUCRADOS EN LO LOCAL	GOBIERNO		OTROS
			ESTATAL	FEDERAL	
PERSERVACION DE LA VEGETACION EN SUS PRINCIPALES CERROS.	FOMENTO: ESTABLECER MECANISMOS, ESTRUCTURAS Y REGLAMENTOS EN EL MUNICIPIO QUE FOMENTE E IMPULSE LA CULTURA DE LA PERSERVACION DEL RECURSO NATURAL (VEGETACION).	H. AYUNTAMIENTO, CMDRS, COMISARIADOS COMUNAL Y EJIDAL	INSTITUTO DE ECOLOGIA SEDER DIF ESTATAL	CONAFOR SEMARNAT	
	ORGANIZACION: FORTALECER Y CONSOLIDAR AL COMITÉ DE AGRICULTURA PARA QUE AYUDEN A PROTEGER LAS ZONAS REFORESTADAS, ASI COMO LAS GESTIONES.	CMDRS H. AYUNTAMIENTO ASESOR MUNICIPAL.	INSTITUTO DE ECOLOGIA	--	--
	INFRAESTRUCTURA: CONTAR CON LA REFORESTACION SUFICIENTE PARA CUBRIR TODAS LAS ZONAS AFECTADAS.	H. AYUNTAMIENTO CMDRS COMISARIADOS EJIDAL, COMUNAL	DIF ESTATAL SEDER IEC	CONAFOR SEMARNAT	FUNDACION PRODUCE
	CAPACITACION IMPLEMENTAR UN PROGRAMA MUNICIPAL DE CAPACITACION PARA LA PERSERVACION DEL RECURSO NATURAL (VEGETACION)	CMDRS H. AYUNTAMIENTO PERSONAS QUE VAN A CAPACITAR ASESOR MUNICIPAL	INSTITUTO DE ECOLOGIA	SEMANAT	FUNDACION PRODUCE.

**REPRESENTANTES DE GRUPO VINCULADOS A PROYECTOS Y CAPACITACIONES. LINEA ESTRATEGICA
PERSERVACION DEL SUELO AL 100%**

LÍNEA ESTRATÉGICA	PROYECTO.	INVOLUCRADOS EN LO LOCAL	GOBIERNO		OTROS
			ESTATAL	FEDERAL	
PERSERVACION Y MEJORAMIENTO DEL RECURSO DEL SUELO AL 100% EN LOS CERROS, CULTIVOS.	FOMENTO: ESTABLECER MECANISMOS, ESTRUCTURAS Y REGLAMENTOS EN EL MUNICIPIO QUE FOMENTE E IMPULSE LA CULTURA DE LA PERSERVACION DEL RECURSO NATURAL (SUELO).	H. AYUNTAMIENTO, CMDRS, COMISARIADOS COMUNAL Y EJIDAL	INSTITUTO DE ECOLOGIA SEDER DIF ESTATAL	CONAFOR SEMARNAT	
	ORGANIZACION: FORTALECER Y CONSOLIDAR AL COMITÉ DE AGRICULTURA PARA QUE AYUDEN A PROTEGER LAS ZONAS REFORESTADAS, ASI COMO LAS GESTIONES.	CMDRS H. AYUNTAMIENTO ASESOR MUNICIPAL.	INSTITUTO DE ECOLOGIA	--	--
	INFRAESTRUCTURA: CONTAR CON LA REFORESTACION SUFICIENTE PARA CUBRIR TODAS LAS ZONAS AFECTADAS.	H. AYUNTAMIENTO CMDRS COMISARIADOS EJIDAL, COMUNAL Y COMISIONES ASIGNADAS.	DIF ESTATAL SEDER IEC	CONAFOR SEMARNAT	FUNDACION PRODUCE
	CAPACITACION IMPLEMENTAR UN PROGRAMA MUNICIPAL DE CAPACITACION PARA LA PERSERVACION DEL RECURSO NATURAL (SUELO)	CMDRS H. AYUNTAMIENTO PERSONAS ASIGNADAS A CAPACITAR ASESOR MUNICIPAL	INSTITUTO DE ECOLOGIA	SEMANAT	FUNDACION PRODUCE.

REPRESENTANTES DE GRUPO VINCULADOS A PROYECTOS Y CAPACITACIONES. LINEA ESTRATEGICA INCREMENTO Y TRATAMIENTO DE LA DISPONIBILIDAD DEL AGUA.

LÍNEA ESTRATÉGICA	PROYECTO.	INVOLUCRADOS EN LO LOCAL	GOBIERNO			OTROS	
			ESTATAL	FEDERAL	PRIVADOS	ONGS / inst. educativas	
INCREMENTO Y TRATAMIENTO DE LA DISPONIBILIDAD DE AGUA EN LA ZONA AFECTADA EN TODA LA POBLACION	<p>FOMENTO: IMPULSO DE LA CULTURA DEL USO SUSTENTABLE DEL AGUA POR PARTE DE LA AUTORIDAD MUNICIPAL</p> <p>ORGANIZACIÓN: FORTALECER EL COMITÉ MUNICIPAL DEL AGUA POTABLE Y A LAS UNIDADES DE RIEGO</p> <p>INFRAESTRUCTURA: *AMPLIACION, MANTENIMIENTO Y REHABILITACION DE LA RED DE AGUA POTABLE. *TECNIFICAR LAS UNIDADES DE RIEGO PRESENTES EN EL MUNICIPIO.</p> <p>CAPACITACION: *CAPACITACION A LOS PRODUCTORES EN EL MANEJO DE CULTIVOS ALTERNOS CON SISTEMAS DE RIEGO PRESURIZADOS. CAPACITACION A LOS HABITANTES SOBRE EL USO EFICIENTE DEL RECURSO AGUA</p>	AYUNTAMIENTO, CMDRS, COMITÉ DE AGUA POTABLE, UNIDADES DE RIEGO.	INSTITUTO ESTATAL DE ECOLOGIA CEA	CNA			
		CMDRS H. AYUNTAMIENTO ASESOR MUNICIPAL.	INTTUTO DE ECOLOGIA	--	--	--	--
		CMDRS, AYUNTAMIENTO, REPRESENTANTES DE LAS UNIDADES DE RIEGO	CEA	CNA SEDESOL CDI CNA CDI	--		ENLANCE A.C
		CMDRS H. AYUNTAMIENTO PERSONAS ASIGNADAS A CAPACITAR ASESOR MUNICIPAL	CEA	CNA CDI	--		ENLANCE A.C

REPRESENTANTES DE GRUPO VINCULADOS A PROYECTOS Y CAPACITACIONES. LINEA ESTRATEGICA AMPLIACION Y MEJORAS DE LA INFRAESTRUCTURAS (EDUCACION, SALUD Y PAVIMENTACION)

LÍNEA ESTRATÉGICA	PROYECTO.	INVOLUCRADOS EN LO LOCAL	GOBIERNO			OTROS	
			ESTATAL	FEDERAL	PRIVADOS	ONGS / inst. educativas	
AMPLIACION Y MEJORA EN LAS INFRAESTRUCTURAS DE EDUCACION, DE SALUD Y PAVIMENTACION.	<p>FOMENTO: ESTABLECER PROYECTO DONDE PUEBAMOS GENERAR EL RECURSO QUE SE NECESITA</p> <p>ORGANIZACIÓN: CONSOLIDAR Y FORTALECER A LOS COMITES PARA QUE NOS AYUDEN A LAS GESTIONES.</p> <p>INFRAESTRUCTURA: REHABILITACION TOTAL DE LAS INFRAESTRUCTURAS EDUCATIVAS, ASI COMO AMPLIACION. AMPLIACION DE LA INFRAESTRUCTURA DE LA CLINICA.</p> <p>CAPACITACION: CAPACITACION PARA LOS COMITES PARA AYUDA A LAS GESTIONES.</p>	H. AYUNTAMIENTO, CMDRS, COMITES DE LAS ESCUELAS, COMITE DE SALUD, DIRECTORES DE LAS ESCUELAS.	IEEPO SSA CAO	SEP SCT SEDESOL CDI			
		CMDRS H. AYUNTAMIENTO ASESOR MUNICIPAL.			--	--	
		CMDRS, H. AYUNTAMIENTO, COMISIONES ASIGNADAS	IEEPO SSA CAO	SEP SCT SEDESOL CDI	--		
		CMDRS H. AYUNTAMIENTO PERSONAS ASIGNADAS A CAPACITAR ASESOR MUNICIPAL	DIF CAO	SEDESOL CDI	--		

REPRESENTANTES DE GRUPO VINCULADOS A PROYECTOS Y CAPACITACIONES. LINEA ESTRATEGICA FOMENTAR PAQUETE TECNOLÓGICO PARA LOS AGRICULTORES.

LÍNEA ESTRATÉGICA	PROYECTO.	INVOLUCRADOS EN LO LOCAL		GOBIERNO		OTROS	
		LOCAL	OTROS	ESTATAL	FEDERAL	PRIVADOS	ONG
FOMENTAR A LOS AGRICULTORES CON UN PAQUETE TECNOLÓGICO PARA SUS CULTIVOS, ASI COMO GENERAR EMPLEOS EN LOS DIFERENTES SECTORES DE LA POBLACION	FOMENTO: DIVERSIFICACION DE CULTIVOS.	AGRICULTORES COMISION ASIGNADA.	--	SEDER	INIFAP SAGARPA	--	--
	FOMENTO: GESTION DE PROGRAMAS DE APOYO AL CAMPO	AGRICULTORES COMISION ASIGNADA.	--	SEDER	INIFAP SAGARPA	--	--
	ORGANIZACION: FORTALECIMIENTO DE LA ORGANIZACION DE LOS PRODUCTORES DE GRANOS Y SU COORDINACION CON LOS TRACTORES.	AGRICULTORES COMISION ASIGNADA.	--	--	--	--	ITAO IPN
	INFRAESTRUCTURA: USO DE RECURSOS E IMPLEMENTOS TECNOLÓGICOS PARA LA PRODUCCION DE GRANOS.	AGRICULTORES COMISION ASIGNADA.	SEDER	SAGARPA SEDESOL CDI CYMMIT	--	--	--
	CAPACITACION: PROGRAMA PARA LA CAPACITACION.	AGRICULTORES COMISION ASIGNADA.	SEDER	SEDER	SAGARPA	--	UNIVERSIDAD AUTONOMA DE CHAPINGO

REPRESENTANTES DE GRUPO VINCULADOS A PROYECTOS Y CAPACITACIONES. LINEA ESTRATEGICA DIVERSIFICACION PARA LOS JOVENES SOBRE PREVENCIÓN DE ADICCIÓNES.

LÍNEA ESTRATÉGICA	PROYECTO.	INVOLUCRADOS EN LO LOCAL		GOBIERNO		OTROS	
		LOCAL	OTROS	ESTATAL	FEDERAL	PRIVADOS	ONG
DIVERSIFICACION DE ACTIVIDADES PARA LA PREVENCIÓN DE ADICCIÓNES.	FOMENTO: ESTABLECER PROGRAMAS CULTURALES, DEPORTIVOS Y DE EMPLEOS PARA LOS JOVENES.	PADRES DE FAMILIA H. AYUNTAMIENTO CMDRS	--	DIF, IEEPO,SEE,IJO	--DIF	--	--
	ORGANIZACION: FOMENTAR Y CONSOLIDAR UN COMITÉ DE JOVENES PARA QUE PARTICIPEN EN LA GESTION DEL AYUNTAMIENTO	PADRES DE FAMILIA H. AYUNTAMIENTO CMDRS ASESOR MUNICIPAL	--	--IJO	SEDESOL SAGARPA--	--	--
	INFRAESTRUCTURA: CONTRUCCION DE UNA MISION CULTURAL PARA DISPERSAMIENTO DE LOS JOVENES.	PADRES DE FAMILIA H. AYUNTAMIENTO CMDRS ASESOR MUNICIPAL	--IEEPO, IJO	--SEDESOL, SEP INEA	--	--	--
	CAPACITACION: REMODELACION Y CONSTRUCCION DE SUS CANCHAS DEPORTIVAS.	CMDRS, AYUNTAMIENTO PERSONAS QUE VAN A CAPACITAR ASESOR MUNICIPAL.	--SEE	INCA RURAL SAGARPA	--	--	--

REPRESENTANTES DE GRUPO VINCULADOS A PROYECTOS Y CAPACITACIONES. LINEA ESTRATEGICA SEPARACION ADECUADO DE BASURA.

LÍNEA ESTRATÉGICA	PROYECTO.	INVOLUCRADOS EN LO LOCAL	GOBIERNO		OTROS	
			ESTATAL	FEDERAL	PRIVADOS	ONG
SEPARACIÓN Y MANEJO ADECUADO DE LA BASURA	FOMENTO: CAMPANA PARA EL USO DE PRODUCTOS ORGANICOS O BIODEGRADABLES	COMISARIADO DE BIENES EJIDALES H. AYUNTAMIENTO COMISION ASIGNADA	INSTITUTO ESTATAL DE ECOLOGIA	PROFEPA OMS SEMARNAT SAGARPA	--	ENLACE A. C.
	FOMENTO: CAMPANA PARA DISMINUIR O EVITAR EL CONSUMO DE PRODUCTOS EN ENVASE DESECHABLE.	COMISARIADO DE BIENES EJIDALES H. AYUNTAMIENTO COMISION ASIGNADA	INSTITUTO ESTATAL DE ECOLOGIA	PROFEPA OMS SEMARNAT	--	ENLACE A. C. INSTITUTO TECNOLÓGICO DE TLAXIACO
	ORGANIZACIÓN: ORGANIZACIÓN EFICIENTE PARA EL MANEJO DE LA BASURA.	COMITÉ DE SALUD COMITÉ DE OPORTUNIDADES COMISION ASIGNADA	--	--	--	--
	INFRAESTRUCTURA: CONSTRUCCIÓN DE UN CENTRO PARA EL ACOPIO Y RECOLECCIÓN DE LA BASURA INORGÁNICA	COMISION ASIGNADA H. AYUNTAMIENTO	INSTITUTO ESTATAL DE ECOLOGIA	PROFEPA	--	--
	CAPACITACION: CAPACITACIÓN PARA EL MANEJO ADECUADO DE LA BASURA.	COMISARIADO DE BIENES EJIDALES H. AYUNTAMIENTO COMISION ASIGNADA	INSTITUTO ESTATAL DE ECOLOGIA	PROFEPA	--	INSTITUTO TECNOLÓGICO DE TLAXIACO IPN

X.1.8. LINEA ESTRATEGICA Y PROYECTOS Y TIEMPOS DE EJECICION.

LINEA ESTRATEGICA: PERSERVACION EN SUS PRINCIPALES CERROS.

PROYECTO: FOMENTO: ESTABLECER REGLAMENTOS PARA CONSERVACION DEL RECURSO,

¿QUE QUEREMOS LOGRAR CON ESTE PROYECTO O CAPACITACION OBJETIVO GENERAL	¿PARA EL LOGRO DEL PROYECTO O CAPACITACION QUE TENEMOS HACER OBJETIVOS ESPECIFICOS	¿CUANTO QUEREMOS LOGRAR CON ESTE PROYECTO? RESULTADOS ESPERADOS (METAS)	¿QUE TENEMOS QUE HACER PARA EL LOGRO DEL PROYECTO? ACTIVIDADES	¿QUIEN LO VA A HACER? RESPON SABLES	¿CON QUE LO VAMOS A HACER? RECURSOS NECESARIOS	¿CUANDO LO VAMOS A HACER? SEIS MESES
ESTABLECER REGLAMENTOS PARA LA COSERVACION DEL RECURSO NATURAL (VEGETACION)	ESTABLECER UN REGLAMENTO MUNICIPAL DE CONSERVACION DE RECURSO.	REGLAMENTO MUNICIPAL SOBRE EL MANEJO ADECUADO DEL RECURSO NATURAL.	ELABORACION DE REGLAMENTO MUNICIPAL SOBRE MANEJO ADECUADO DEL RECURSO NATURAL.	AUTORIDA D MUNICIPAL, ASESOR MUNICIPAL Y COMITE	REGLAMENTOS TIPO, IDEMUN, METODOLOGÍA PARA ELABORACIÓN DE REGLAMENTO.	

LINEA ESTRATEGICA: PERSERVACION EN SUS PRINCIPALES CERROS.

PROYECTO: ORGANIZACION; CONSOLIDAR Y FORTALECER UN COMITÉ QUE NOS AYUDE A LAS GESTIONES.,

¿QUE QUEREMOS LOGRAR CON ESTE PROYECTO O CAPACITACION? OBJETIVO GENERAL	¿PARA EL LOGRO DEL PROYECTO O CAPACITACION QUE TENEMOS HACER OBJETIVOS ESPECIFICOS	¿CUANTO QUEREMOS LOGRAR CON ESTE PROYECTO? RESULTADOS ESPERADOS (METAS)	¿QUE TENEMOS QUE HACER PARA EL LOGRO DEL PROYECTO? ACTIVIDADES	¿QUIEN LO VA A HACER? RESPON SABLES	¿CON QUE LO VAMOS A HACER? RECURSOS NECESARIOS	¿CUANDO LO VAMOS A HACER? UN MES
CREAR UN COMIRE PARA QUE NOS AYUDE EN LA GESTION Y CUIDADO DEL LAS ZONAS REFORESTADAS	CONSOLIDAR Y FORTALECER A UN COMITE DE AGRICULTURA QUE NOS AYUDE A CUIDAR Y GESTIONAR EL RECURSO.	CONSOLIDAR AL COMITÉ DE AGRICULTURA PARA QUE NOS APOYE CON LAS GESTIONES.	HACER UNA REUNION PARA HACER CONSOLIDAR EL COMITE.	AUTIRIDAD ES, ASESOR Y COMISARIA DOS	ROTAFOLIOS PLUMONES.	



**LÍNEA ESTRATÉGICA: PERSERVACION EN SUS PRINCIPALES CERROS.
 PROYECTO: INFRAESTRUCTURA: BUSCAR EL RECURSO O LOS ARBOLES PARA REFORESTAR LAS ZONAS AFECTADAS,**

¿QUE QUEREMOS LOGRAR CON ESTE PROYECTO O CAPACITACION? OBJETIVO GENERAL	¿PARA EL LOGRO DEL PROYECTO O CAPACITACION QUE TENEMOS QUE HACER	¿CUANTO QUEREMOS LOGRAR CON ESTE PROYECTO?	¿QUE TENEMOS QUE HACER PARA EL LOGRO DEL PROYECTO?	¿QUIEN LO VA A HACER?	¿CON QUE LO VAMOS A HACER?	¿CUANDO LO VAMOS A HACER?
CONSEGUIR EL RECURSO O LOS ARBOLES PARA REFORESTAR LAS ZONAS DANADAS.	BUSCAR EL RECURSO O LOS ARBOLES PARA REFORESTAR LAS ZONAS AFECTADAS.	CONSEGUIR LOS ARBOLES O EL RECURSO PARA REFORESTAR.	HACER OFICIOS Y BUSCAR QUE DEPENDENCIAS NOS PUEDEN AYUDAR.	RESPONSABLES	RECURSOS NECESARIOS	AÑO 1/2 MEDIO
				AUTIRIDADES, ASESOR Y COMISARIADOS	TENER UNA LISTA DE LAS INSTANCIAS A VISITAR.	



**LÍNEA ESTRATÉGICA: PERSERVACION EN SUS PRINCIPALES CERROS.
 PROYECTO: CAPACITACION: CONSOLIDAR Y FORTALECER UN COMITÉ QUE NOS AYUDE A LAS GESTIONES.,**

¿QUE QUEREMOS LOGRAR CON ESTE PROYECTO O CAPACITACION? OBJETIVO GENERAL	¿PARA EL LOGRO DEL PROYECTO O CAPACITACION QUE TENEMOS QUE HACER OBJETIVOS ESPECIFICOS	¿CUANTO QUEREMOS LOGRAR CON ESTE PROYECTO? RESULTADOS ESPERADOS (METAS)	¿QUE TENEMOS QUE HACER PARA EL LOGRO DEL PROYECTO? ACTIVIDADES	¿QUIEN LO VA A HACER? RESPONSAIBLES	¿CON QUE LO VAMOS A HACER? RECURSOS NECESARIOS	¿CUANDO LO VAMOS A HACER? CINCO MESES
CAPACITAR A LOS POBLADORES, ASI COMO AL COMITÉ PARA EL CUIDADO DEL RECURSO.	CAPACITAR AL COMITÉ DE AGRICULTURA. CAPACITAR A LOS HABITANTES PARA PROTECCION DEL RECURSO Y EL CUIDADO.	CAPACITALOS PARA QUE NOS PUEDAN AYUDAR CON LAS GESTIONES Y OTRAS COSAS.	HACER UN TALLE DE CAPACITACION QUE PERSONAS QUE SEPAN. CAPACITAR PARA LA CONSERVACION.	AUTORIDAD, ASESOR PERSONAS QUE CAPACITAN	ROTAFOLIOS PLUMONES. GENTE QUE VENGA A DAR LA CAPACITACION. SOBRE LA CONSERVACION	

**LÍNEA ESTRATÉGICA: PERSERVACION Y MEJORAMIENTO DEL RECURSO DEL SUELO AL 100 % EN LOS CERROS Y CULTIVOS.
 PROYECTO: FOMENTO: ESTABLECER UN REGLAMENTO DE RECUPERACION DEL SUELO EN CULTIVOS Y CERROS**

¿QUE QUEREMOS LOGRAR CON ESTE PROYECTO O CAPACITACION N°?	¿PARA EL LOGRO DEL PROYECTO O CAPACITACION QUE TENEMOS QUE HACER	¿CUANTO QUEREMOS LOGRAR CON ESTE PROYECTO?	¿QUE TENEMOS QUE HACER PARA EL LOGRO DEL PROYECTO?	¿QUIEN LO VA A HACER?	¿CON QUE LO VAMOS A HACER?	¿CUANDO LO VAMOS A HACER?
OBJETIVO GENERAL	OBJETIVOS ESPECIFICOS	RESULTADOS ESPERADOS (METAS)	ACTIVIDADES	RESPONSABLES	RECURSOS NECESARIOS	SEIS MESES
ESTABLECER REGLAMENTOS PARA LA COSERVACION Y CUIDADO DEL RECURSO NATURAL (SUELO)	ESTABLECER UN REGLAMENTO MUNICIPAL DE CONSERVACION DE RECURSO. (SUELO)	REGLAMENTO MUNICIPAL SOBRE EL MANEJO ADECUADO DEL RECURSO NATURAL.	ELABORACIÓN DE REGLAMENTO MUNICIPAL SOBRE MANEJO ADECUADO DEL RECURSO NATURAL.	AUTORIDADES, COMISARIADOS ASESOR	REGLAMENTOS, TIPO, IDEMUN, METODOLOGIA PARA ELABORACIÓN DE REGLAMENTO.	

**LÍNEA ESTRATÉGICA: PERSERVACION Y MEJORAMIENTO DEL RECURSO DEL SUELO AL 100 % EN LOS CERROS Y CULTIVOS.
 PROYECTO: ORGANIZACION: CONSOLIDAR Y FORTALECER UN COMITÉ QUE NOS AYUDE AL CUIDADO DEL RECURSO (SUELO)**

¿QUE QUEREMOS LOGRAR CON ESTE PROYECTO O CAPACITACION? OBJETIVO GENERAL	¿PARA EL LOGRO DEL PROYECTO O CAPACITACION QUE TENEMOS QUE HACER OBJETIVOS ESPECIFICOS	¿CUANTO QUEREMOS LOGRAR CON ESTE PROYECTO? RESULTADOS ESPERADOS (METAS)	¿QUE TENEMOS QUE HACER PARA EL LOGRO DEL PROYECTO? ACTIVIDADES	¿QUIEN LO VA A HACER?	¿CON QUE LO VAMOS A HACER?	¿CUANDO LO VAMOS A HACER?
OBJETIVO GENERAL	OBJETIVOS ESPECIFICOS	RESULTADOS ESPERADOS (METAS)	ACTIVIDADES	RESPONSABLES	RECURSOS NECESARIOS	CINCO MESES
CREAR UN COMITE PARA QUE NOS AYUDE EN LA GESTION Y CUIDADO DEL LAS ZONAS REFORESTADAS	CONSOLIDAR Y FORTALECER A UN COMITE DE AGRICULTURA QUE NOS AYUDE A CUIDAR Y GESTIONAR EL RECURSO.	CONSOLIDAR AL COMITÉ DE AGRICULTURA PARA QUE NOS APOYE CON LAS GESTIONES.	HACER UNA REUNION PARA CONSOLIDAR EL COMITÉ.	AUTORIDADES, ASESOR Y COMISARIOS	ROTAFOLIOS PLUMONES.	



Gobierno del Estado de Oaxaca

2010 - 2015



**LINEA ESTRATEGICA: PERSERVACION Y MEJORAMIENTO DEL RECURSO DEL SUELO AL 100 % EN LOS CERROS Y CULTIVOS.
 PROYECTO: INFRAESTRUCTURA: BUSCAR EL RECURSO PARA REFORESTAR LAS ZONAS AFECTADAS,**

¿QUE QUEREMOS LOGRAR CON ESTE PROYECTO O CAPACITACION? OBJETIVO GENERAL	¿PARA EL LOGRO DEL PROYECTO O CAPACITACION QUE TENEMOS QUE HACER	¿CUANTO QUEREMOS LOGRAR CON ESTE PROYECTO? RESULTADOS ESPERADOS (METAS)	¿QUE TENEMOS QUE HACER PARA EL LOGRO DEL PROYECTO?	¿QUIEN LO VA A HACER?	¿CON QUE LO VAMOS A HACER?	¿CUANDO LO VAMOS A HACER?
CONSEGUIR EL RECURSO PARA REFORESTAR LAS ZONAS DAÑADAS. Y PERSERVAR LOS SUELO DE LOS CULTIVOS.	BUSCAR EL RECURSO PARA REFORESTAR LAS ZONAS AFECTADAS. PERSERVAR LOS CULTIVOS.	CONSEGUIR EL RECURSO PARA REFORESTAR.	HACER BUSCAR OFICIOS Y DEPENDENCIAS QUE PUEDEN AYUDAR.	AUTIRIDAD ES, ASESOR Y COMISARIA DOS	RECURSOS NECESARIOS TENER UNA LISTA DE LAS INSTANCIAS A VISITAR.	AÑO ½ MEDIO

**LINEA ESTRATEGICA: PERSERVACION Y MEJORAMIENTO DEL RECURSO DEL SUELO AL 100 % EN LOS CERROS Y CULTIVOS
 PROYECTO: CAPACITACION: CONSOLIDAR Y FORTALECER UN COMITÉ QUE NOS AYUDE A LAS GESTIONES.,**

¿QUE QUEREMOS LOGRAR CON ESTE PROYECTO O CAPACITACION? OBJETIVO GENERAL	¿PARA EL LOGRO DEL PROYECTO O CAPACITACION QUE TENEMOS QUE HACER	¿CUANTO QUEREMOS LOGRAR CON ESTE PROYECTO? RESULTADOS ESPERADOS (METAS)	¿QUE TENEMOS QUE HACER PARA EL LOGRO DEL PROYECTO?	¿QUIEN LO VA A HACER?	¿CON QUE LO VAMOS A HACER?	¿CUANDO LO VAMOS A HACER?
CAPACITAR A LOS POBLADORES, ASI COMO AL COMITÉ PARA EL CUIDADO DEL RECURSO.	CAPACITAR AL COMITÉ DE AGRICULTURA. CAPACITAR A LOS HABITANTES PARA PROTECCION DEL RECURSO Y EL CUIDADO.	CAPACITALOS PARA QUE NOS PUEDAN AYUDAR CON LAS GESTIONES Y OTRAS COSAS.	HACER UN TALLE DE CAPACITACION QUE PERSONAS SE PAN. CAPACITAR PARA LA CONSERVACION.	AUTORIDA D. ASESOR PERSONAS Q CAPACITAR AN	ROTA FOLIOS PLUMONES. GENTE QUE VENG A DAR LA CAPACITACION. LA SOBRE LA CONSERVACION	CINCO MESES



LÍNEA ESTRATÉGICA: INCREMENTO Y TRATAMIENTO DE LA DISPONIBILIDAD DEL AGUA EN LAS ZONAS AFECTADAS Y TODA LA POBLACION. PROYECTO: FOMENTO: IMPULSAR LA CULTURA DEL AGUA,

¿QUE QUEREMOS LOGRAR CON ESTE PROYECTO O CAPACITACION N? OBJETIVO GENERAL	¿PARA EL LOGRO DEL PROYECTO O CAPACITACION QUE TENEMOS QUE HACER OBJETIVOS ESPECIFICOS	¿CUANTO QUEREMOS LOGRAR CON ESTE PROYECTO? RESULTADOS ESPERADOS (METAS)	¿QUE TENEMOS QUE HACER PARA EL LOGRO DEL PROYECTO? ACTIVIDADES	¿QUIEN LO VA A HACER?	¿CON QUE LO VAMOS A HACER?	¿CUANDO LO VAMOS A HACER?
FOMENTAR LA CULTURA DEL AGUA A TODOS LOS HABITANTES DE LA COMUNIDAD.	FOMENTAR LA CULTURA DEL CUIDADO DEL AGUA.	QUE LOS HABITANTES CUIDEN MAS EL AGUA.	BUSCAR INSTANCIAS QUE CAPACITEN A LA POBLACION.	AUTORIDAD MUNICIPAL Y UNIDAD DE RIEGO, PERSONAS QUE VAN A CAPACITAR	LISTA DE LAS INSTANCIAS A VISITAR, OFICIOS Y PROYECTOS PARA BUSCAR EL RECURSO DE TALLERES DE CAPACITACION ROTAFOLIOS PLUMONES CAÑON.	SEIS MESES

LÍNEA ESTRATÉGICA: INCREMENTO Y TRATAMIENTO DE LA DISPONIBILIDAD DEL AGUA EN LAS ZONAS AFECTADAS Y TODA LA POBLACION. PROYECTO: ORGANIZACION: FORTALECIMIENTO DEL COMITÉ Y DE LAS UNIDADES DE RIEGO,

¿QUE QUEREMOS LOGRAR CON ESTE PROYECTO O CAPACITACION N? OBJETIVO GENERAL	¿PARA EL LOGRO DEL PROYECTO O CAPACITACION QUE TENEMOS QUE HACER OBJETIVOS ESPECIFICOS	¿CUANTO QUEREMOS LOGRAR CON ESTE PROYECTO? RESULTADOS ESPERADOS (METAS)	¿QUE TENEMOS QUE HACER PARA EL LOGRO DEL PROYECTO? ACTIVIDADES	¿QUIEN LO VA A HACER?	¿CON QUE LO VAMOS A HACER?	¿CUANDO LO VAMOS A HACER?
CONSOLIDAR AL COMITÉ DE AGUA, ASÍ COMO A LAS UNIDADES DE RIEGO.	FORTALECER Y CONSOLIDAR AL COMITÉ Y A LAS UNIDADES DE RIEGO.	PREPARAR MAS AL COMITÉ Y A LAS UNIDADES DE RIEGO.	TENER PREPARADAS MAS AL COMITÉ Y LAS UNIDADES DE RIEGO.	AUTORIDAD MUNICIPAL Y UNIDAD DE RIEGO, PERSONAS QUE VAN A CAPACITAR	LISTA DE LAS INSTANCIAS A VISITAR, OFICIOS Y PROYECTOS PARA BUSCAR EL RECURSO DE TALLERES DE CAPACITACION ROTAFOLIOS PLUMONES CAÑON.	UN MES

LINEA ESTRATEGICA: INCREMENTO Y TRATAMIENTO DE LA DISPONIBILIDAD DEL AGUA EN LAS ZONAS AFECTADAS Y TODA LA POBLACION. PROYECTO: INFRAESTRUCTURA: AMPLIACION Y REHABILITACION DEL AGUA POTABLE, Y SISTEMAS DE RIEGO.

¿QUE QUEREMOS LOGRAR CON ESTE PROYECTO O CAPACITACION? OBJETIVOS ESPECIFICOS	¿PARA EL LOGRO DEL PROYECTO O CAPACITACION QUE TENEMOS QUE HACER	¿CUANTO QUEREMOS LOGRAR CON ESTE PROYECTO? RESULTADOS ESPERADOS (METAS)	¿QUE TENEMOS QUE HACER PARA EL LOGRO DEL PROYECTO? ACTIVIDADES	¿QUIEN LO VA A HACER?	¿CON QUE LO VAMOS A HACER?	¿CUANDO LO VAMOS A HACER?
HACER UN AMPLIACION Y REHABILITACION TOTAL DEL AGUA POTABLE Y DE LOS SISTEMAS DE RIEGO.	AMPLIAR Y REHABILITAR AGUA POTABLE. LAS UNIDADES CDE RIEGO.	DAR MANTENIMIENTO A LA TUBERIA DEL AGUA POTABLE MODERNISAR AL SISTEMA DE RIEGO.	HACER OFICIOS Y PROYECTOS PARA BUSCAR EL RECURSO QUE SE NECESITA.	AUTORIDAD ASESOR MUNICIPAL COMITE UNIDAD DE RIEGO, PERSONAS QUE VAN A CAPACITAR	LISTA DE LAS INSTANCIAS A VISITAR, OFICIOS Y PROYECTOS PARA BUSCAR EL RECURSO QUE VAN A CAPACITAR ROTAFOLIOS PLUMONES CAÑON.	DOS AÑOS

LINEA ESTRATEGICA: INCREMENTO Y TRATAMIENTO DE LA DISPONIBILIDAD DEL AGUA EN LAS ZONAS AFECTADAS Y TODA LA POBLACION. PROYECTO: CAPACITACION: CAPACITAR A TODOS LOS HABITANTES SOBRE CULTURA DEL AGUA.

¿QUE QUEREMOS LOGRAR CON ESTE PROYECTO O CAPACITACION? OBJETIVOS ESPECIFICOS	¿PARA EL LOGRO DEL PROYECTO O CAPACITACION QUE TENEMOS QUE HACER	¿CUANTO QUEREMOS LOGRAR CON ESTE PROYECTO? RESULTADOS ESPERADOS (METAS)	¿QUE TENEMOS QUE HACER PARA EL LOGRO DEL PROYECTO? ACTIVIDADES	¿QUIEN LO VA A HACER?	¿CON QUE LO VAMOS A HACER?	¿CUANDO LO VAMOS A HACER?
QUE LOS HABITANTES TENGAN EL CUIDADO DEL AGUA.	CAPACITAR A TODOS LOS HABITANTES	QUE LOS HABITANTES TENGAN LA CULTURA DE AGUA.	DAR 3 TALLERES DE CAPACITACION A TODA LAS POBLACION.	AUTORIDAD ASESOR MUNICIPAL COMITE UNIDAD DE RIEGO, PERSONAS QUE VAN A CAPACITAR	LISTA DE LAS INSTANCIAS A VISITAR, OFICIOS Y PROYECTOS PARA BUSCAR EL RECURSO QUE VAN A CAPACITAR ROTAFOLIOS PLUMONES CAÑON.	CINCO MESES



**LÍNEA ESTRATÉGICA: AMPLIACIÓN Y MEJORA EN LAS INFRAESTRUCTURA DE EDUCACION Y SALUD.
PROYECTO: FOMENTO: ESTABLECER INSTANCIAS Y PROYECTOS DONDE PUEDAN GENERAR EL RECURSO,**

¿QUE QUEREMOS LOGRAR CON ESTE PROYECTO O CAPACITACION? OBJETIVOS ESPECIFICOS	¿PARA EL LOGRO DEL PROYECTO O CAPACITACION QUE TENEMOS QUE HACER	¿CUANTO QUEREMOS LOGRAR CON ESTE PROYECTO? RESULTADOS ESPERADOS (METAS)	¿QUE TENEMOS QUE HACER PARA EL LOGRO DEL PROYECTO? ACTIVIDADES	¿QUIEN LO VA A HACER?	¿CON QUE LO VAMOS A HACER?	¿CUANDO LO VAMOS A HACER?
ESTABLECER INSTANCIAS Y PROYECTOS DONDE PUEDAN GENERAR EL RECURSO QUE NECESITAMOS.	ESTABLECER PROYECTOS QUE NOS PUDAN AYUDAR A CONSEGUIR EL RECURSO.	CONSEGUIR EL RECURSO QUE SE NECESITA PARA CUBRIR LAS NECESIDADES.	BUSCAR EL RECURSO EN LAS INSTANCIAS QUE CORRESPONDAN.	AUTORIDAD MUNICIPAL Y COMITES DE AYUDA.	CON UNA LISTA DE INSTANCIAS OFICIOS, PROYECTOS	OCHO MESES

**LÍNEA ESTRATÉGICA: AMPLIACIÓN Y MEJORA EN LAS INFRAESTRUCTURA DE EDUCACION Y SALUD.
PROYECTO: ORGANIZACION: FORTALECIMIENTOS A LOS COMITES,**

¿QUE QUEREMOS LOGRAR CON ESTE PROYECTO O CAPACITACION? OBJETIVOS ESPECIFICOS	¿PARA EL LOGRO DEL PROYECTO O CAPACITACION QUE TENEMOS QUE HACER	¿CUANTO QUEREMOS LOGRAR CON ESTE PROYECTO? RESULTADOS ESPERADOS (METAS)	¿QUE TENEMOS QUE HACER PARA EL LOGRO DEL PROYECTO? ACTIVIDADES	¿QUIEN LO VA A HACER?	¿CON QUE LO VAMOS A HACER?	¿CUANDO LO VAMOS A HACER?
DARLE EL FORTALECIMIENTO PARA QUE TENGAN MAS CONSOLIDACION	FORTALECER A LOS COMITES.	FORTALECIDO AL COMITÉ.	HACER PLATICAS O TALLERES DONDE SE PUEDA EXPLICAR POR HAY QUE ESTAR FORTALECIDO	AUTORIDAD MUNICIPAL Y COMITES DE AYUDA.	ROTAFOLIOS, PLUMONES. CAÑON GENTE PARA CAPACITAR	SEIS MESES



**LÍNEA ESTRATÉGICA: AMPLIACIÓN Y MEJORA EN LAS INFRAESTRUCTURAS DE EDUCACIÓN Y SALUD.
PROYECTO: INFRAESTRUCTURA: AMPLIAR Y REHABILITAR LA INFRAESTRUCTURA EDUCATIVA Y DE SALUD,**

¿QUE QUEREMOS LOGRAR CON ESTE PROYECTO O CAPACITACION N? OBJETIVO GENERAL	¿PARA EL LOGRO DEL PROYECTO O CAPACITACION QUE TENEMOS QUE HACER OBJETIVOS ESPECIFICOS	RESULTADOS ESPERADOS (METAS)	¿QUE TENEMOS QUE HACER PARA EL LOGRO DEL PROYECTO?	RESPONSABLES	¿CON QUE LO VAMOS A HACER?	¿CUANDO LO VAMOS A HACER?
AMPLIACION Y REHABILITACION DE LAS INFRAESTRUCTURAS EDUCATIVAS Y DE SALUD, ASI COMO CONSEGUIR LO DE MAS QUE SE NECESITA.	AMPLIAR Y REHABILITAR LAS INFRAESTRUCTURAS CONSEGUIR EL EQUIPO Y LA AMBULANCIA.	MEJORAR LAS INFRAESTRUCTURAS EDUCATIVAS Y DE SALUD. ASI CONSEGUIR EL EQUIPO Y LA AMBULANCIA.	HACER LOS OFICIOS Y PROYECTOS QUE SE NECESITAN PARA LA GESTION.	AUTORIDAD, ASesor MUNICIPAL Y COMITES DE AYUDA.	OFICIOS, PROYECTOS LISTA DE INSTANCIAS A VISITAR PARA EL RECURSO.	

**LÍNEA ESTRATÉGICA: AMPLIACIÓN Y MEJORA EN LAS INFRAESTRUCTURAS DE EDUCACIÓN Y SALUD.
PROYECTO: CAPACITACION: CAPACITAR PARA QUE ESTEN BIEN FORTALECIDOS.**

¿QUE QUEREMOS LOGRAR CON ESTE PROYECTO O CAPACITACION N? OBJETIVO GENERAL	¿PARA EL LOGRO DEL PROYECTO O CAPACITACION QUE TENEMOS QUE HACER OBJETIVOS ESPECIFICOS	RESULTADOS ESPERADOS (METAS)	¿QUE TENEMOS QUE HACER PARA EL LOGRO DEL PROYECTO?	RESPONSABLES	¿CON QUE LO VAMOS A HACER?	¿CUANDO LO VAMOS A HACER?
CAPACITAR A LOS COMITES PARA OBTENGAN UNA NUEVA VISION Y AYUDA DE GESTION.	CAPACITARLOS PARA LA AYUDA DE LA GESTION	CAPACITARLOS PARA QUE NOS AYUDEN EN LA GESTION.	HACER 2 TALLERES PARA LOS COMITES.	AUTORIDAD, ASesor MUNICIPAL Y COMITES DE AYUDA.	ROTAFOLIOS, PLUMONES, CAÑON, PERSONAS PARA CAPACITAR	



LÍNEA ESTRATÉGICA: FOMENTAR A LOS AGRICULTORES UN PAQUETE TECNOLÓGICO, ASÍ COMO GENERAR EMPLEOS PARA POBLACION. PROYECTO : FOMENTO: ESTABLECER UN PAQUETE TECNOLÓGICO PARA LOS AGRICULTORES.

¿QUE QUEREMOS LOGRAR CON ESTE PROYECTO O CAPACITACION QUE TENEMOS QUE HACER	¿PARA EL LOGRO DEL PROYECTO O CAPACITACION QUE TENEMOS QUE HACER	¿CUANTO QUEREMOS LOGRAR CON ESTE PROYECTO?	¿QUE TENEMOS QUE HACER PARA EL LOGRO DEL PROYECTO?	¿QUIEN LO VA A HACER?	¿CON QUE LO VAMOS A HACER?	¿CUANDO LO VAMOS A HACER?
OBJETIVOS ESPECIFICOS	RESULTADOS ESPERADOS (METAS)	ACTIVIDADES	RESPONSABLES	RECURSOS NECESARIOS	SIETE MESES	
ESTABLECER UN NUEVO PAQUETE TECNOLÓGICO PARA LOS AGRICULTORES, ASÍ COMO GENERAR EMPLEOS PARA LOS HABITANTES	QUE TODOS LOS AGRICULTORES CONOSCAN NUEVAS FORMAS DE CULTIVOS.	BUSCAR QUIEN PUEDA DAR LAS CAPACITACIONES. DE LOS PAQUETES TECNOLÓGICOS.	AUTORIDAD, ASESOR, ORGANIZACIONES, PERSONAS QUE VIENEN HACER LA CAPACITACION.	ROTAFOLIOS, PLUMONES, CANÓN.		

LÍNEA ESTRATÉGICA: FOMENTAR A LOS AGRICULTORES UN PAQUETE TECNOLÓGICO, ASÍ COMO GENERAR EMPLEOS PARA POBLACION. PROYECTO: ORGANIZACION: CONSOLIDAR A LAS ORGANIZACIONES DE AGRICULTORES.

¿QUE QUEREMOS LOGRAR CON ESTE PROYECTO O CAPACITACION QUE TENEMOS QUE HACER	¿PARA EL LOGRO DEL PROYECTO O CAPACITACION QUE TENEMOS QUE HACER	¿CUANTO QUEREMOS LOGRAR CON ESTE PROYECTO?	¿QUE TENEMOS QUE HACER PARA EL LOGRO DEL PROYECTO?	¿QUIEN LO VA A HACER?	¿CON QUE LO VAMOS A HACER?	¿CUANDO LO VAMOS A HACER?
OBJETIVOS ESPECIFICOS	RESULTADOS ESPERADOS (METAS)	ACTIVIDADES	RESPONSABLES	RECURSOS NECESARIOS	CINCO MESES	
ESTABLECER Y CONSOLIDAR LAS ORGANIZACIONES DE AGRICULTORES PARA QUE PUEDAN TRABAJAR MEJOR.	FORTALECER A LOS AGRICULTORES.	PODER GRUPOS DE TRABAJO PARA TRABAJAR MEJOR.	AUTORIDAD, ASESOR, ORGANIZACIONES, PERSONAS QUE VIENEN HACER LA CAPACITACION.	ROTAFOLIOS, PLUMONES, CANÓN.		



LÍNEA ESTRATÉGICA: FOMENTAR A LOS AGRICULTORES UN PAQUETE TECNOLÓGICO, ASÍ COMO GENERAR EMPLEOS PARA POBLACION. PROYECTO: INFRAESTRUCTURA: TECNIFICAR EL SISTEMA DE RIEGO, Y ADQUISICIÓN DE MAQUINARIA NECESARIA.

¿QUE QUEREMOS LOGRAR CON ESTE PROYECTO O CAPACITACION?	¿PARA EL LOGRO DEL PROYECTO O CAPACITACION QUE TENEMOS QUE HACER?	¿CUANTO QUEREMOS LOGRAR CON ESTE PROYECTO?	¿QUE TENEMOS QUE HACER PARA EL LOGRO DEL PROYECTO?	¿QUIEN LO VA A HACER?	¿CON QUE LO VAMOS A HACER?	¿CUANDO LO VAMOS A HACER?
OBJETIVO GENERAL QUE LOS AGRICULTORES OBTENGAN UN SISTEMA DE RIEGO QUE PUEDA TECNIFICAR SUS CULTIVOS Y EL CUIDADO DEL AGUA, ASÍ COMO OBTENGAN LA MAQUINARIA QUE NECESITAN.	TECNIFICAR LOS SISTEMAS DE RIEGO CON MAQUINARIA.	QUE SE PUEDA CUIDAR EL AGUA Y NO SE PIERDAN LAS COSECHAS	CONSEGUIR EL RECURSO PARA PODER CAMBIAR EL RECURSO.	AUTORIDAD, ASESOR, ORGANIZACIONES.	OFICIOS, PROYECTOS LISTA DE INSTANCIAS A VISITAR PARA ADQUIRIR CON EL RECURSO QUE SE NECESITA.	UN AÑO Y 1/2

LÍNEA ESTRATÉGICA: FOMENTAR A LOS AGRICULTORES UN PAQUETE TECNOLÓGICO, ASÍ COMO GENERAR EMPLEOS PARA POBLACION. PROYECTO: CAPACITACION: QUE ELLOS OBTENGAN LA TECNIFICACION PARA SUS CULTIVOS

¿QUE QUEREMOS LOGRAR CON ESTE PROYECTO O CAPACITACION?	¿PARA EL LOGRO DEL PROYECTO O CAPACITACION QUE TENEMOS QUE HACER?	¿CUANTO QUEREMOS LOGRAR CON ESTE PROYECTO?	¿QUE TENEMOS QUE HACER PARA EL LOGRO DEL PROYECTO?	¿QUIEN LO VA A HACER?	¿CON QUE LO VAMOS A HACER?	¿CUANDO LO VAMOS A HACER?
OBJETIVO GENERAL PUEDAN SER BIEN CAPACITADOS PARA SUS CULTIVOS.	CAPACITARLOS Y DARLES ASESORIA TECNICA PARA SUS CULTIVOS	TENER MEJORES RESULTADOS EN SUS COSECHAS.	BUSCAR A LAS PERSONAS QUE VAN IMPARTIR LAS CAPACITACIONES CONSEGUIR 2 O 3 TALLERES.	AUTORIDAD, ASESOR, ORGANIZACIONES PERSONAS QUE VIENEN HACER LA CAPACITACION.	RECURSOS NECESARIOS ROTAFOLIOS, PLUMONES, CAÑON. TRANSPORTE PARA LOS CAPACITADORES.	SIETE MESES

**LINEA ESTRATEGICA: DIVERSIFICACION DE ACTIVIDADES PARA LA PERVENCIÓN DE ADICCIONES.
 PROYECTO: FOMENTO: ESTABLECER PROGRAMAS CULTURALES, DEPORTIVOS Y EMPLEOS PARA LOS JOVENES.**

¿QUE QUEREMOS LOGRAR CON ESTE PROYECTO O CAPACITACION QUE TENEMOS QUE HACER?	¿PARA EL LOGRO DEL PROYECTO O CAPACITACION QUE TENEMOS QUE HACER?	¿CUANTO QUEREMOS LOGRAR CON ESTE PROYECTO?	¿QUE TENEMOS QUE HACER PARA EL LOGRO DEL PROYECTO?	¿QUIEN LO VA A HACER?	¿CON QUE LO VAMOS A HACER?	¿CUANDO LO VAMOS A HACER?
OBJETIVOS ESPECIFICOS	OBJETIVOS ESPECIFICOS	RESULTADOS ESPERADOS (METAS)	ACTIVIDADES	RESPONSABLES	RECURSOS NECESARIOS	OCHO MESES
ESTABLECER PROGRAMAS CULTURALES, DEPORTIVOS, Y DE EMPLEOS. AGRONOMOS PARA LOS JOVENES.	ESTABLECER PROGRAMAS CULTURALES, DEPORTIVOS, Y DE EMPLEOS.	QUE HAYA PROGRAMAS PARA LOS JOVENES.	BUSCAR QUIEN NOS DE LA ACESORIA DE LAS ACTIVIDADES Y PROGRAMAS.	AUTORIDADES, ASESOR PADRES DE FAMILIAS PERSONAS QUE VAN ACAPACITA R.	LISTA DE INSTANCIAS QUE NOS PUEDA ESTABLECER LOS PROGRAMAS PARA LOS JOVENES.	

**LINEA ESTRATEGICA: DIVERSIFICACION DE ACTIVIDADES PARA LA PERVENCIÓN DE ADICCIONES.
 PROYECTO: ORGANIZACION: CONSOLIDAR Y FORTALECER A UN COMITÉ DE JOVENES.**

¿QUE QUEREMOS LOGRAR CON ESTE PROYECTO O CAPACITACION QUE TENEMOS QUE HACER?	¿PARA EL LOGRO DEL PROYECTO O CAPACITACION QUE TENEMOS QUE HACER?	¿CUANTO QUEREMOS LOGRAR CON ESTE PROYECTO?	¿QUE TENEMOS QUE HACER PARA EL LOGRO DEL PROYECTO?	¿QUIEN LO VA A HACER?	¿CON QUE LO VAMOS A HACER?	¿CUANDO LO VAMOS A HACER?
OBJETIVOS ESPECIFICOS	OBJETIVOS ESPECIFICOS	RESULTADOS ESPERADOS (METAS)	ACTIVIDADES	RESPONSABLES	RECURSOS NECESARIOS	SEIS MESES
ESTABLECER UN COMITE DE JOVENES.	FOMENTER Y CONSOLIDAR A UN COMITÉ.	CUENTEN CON UN COMITÉ.	HACERLES LA INVITACION A LOS JOVENES PARA FORMAR UN COMITÉ.	AUTORIDADES, ASESOR PADRES DE FAMILIAS PERSONAS QUE VAN ACAPACITAR.	ROTAFOLIOS, PLUMONES	



**LÍNEA ESTRATÉGICA: DIVERSIFICACIÓN DE ACTIVIDADES PARA LA PREVENCIÓN DE ADICCIONES.
PROYECTO: INFRAESTRUCTURA: CONSTRUCCIÓN DE UN CENTRO COMO MISIÓN CULTURAS Y ZONAS DEPORTIVAS.**

¿QUE QUEREMOS LOGRAR CON ESTE PROYECTO O CAPACITACION N,OBJETIVO GENERAL	¿PARA EL LOGRO DEL PROYECTO O CAPACITACION QUE TENEMOS QUE HACER OBJETIVOS ESPECIFICOS	¿CUANTO QUEREMOS LOGRAR CON ESTE PROYECTO? RESULTADOS ESPERADOS (METAS)	¿QUE TENEMOS QUE HACER PARA EL LOGRO DEL PROYECTO? ACTIVIDADES	¿QUIEN LO VA A HACER?	¿CON QUE LO VAMOS A HACER?	¿CUANDO LO VAMOS A HACER?
CONSTRUCCION DE UN CENTRO COMO MISION CULTURAL.	CONSTRUCCION DE UN CENTRO DE MISION Y CULTURAL CONSTRUCCION DE MAS ZONAS DEPORTIVAS.	QUE TENGAN ESPACIOS DONDE DISTRAERSE.	HACER OFICIOS Y PROYECTOS PARA LA GESTION DEL RECURSO.	AUTORIDAD, ASESOR PADRES DE FAMILIAS PERSONAS QUE VAN ACAPACITA R.	RECURSOS NECESARIOS OFICIOS, PROYECTOS LISTA DE LAS INSTANCIAS A VISITAR.	UN AÑO 1/2

**LÍNEA ESTRATÉGICA: DIVERSIFICACIÓN DE ACTIVIDADES PARA LA PREVENCIÓN DE ADICCIONES.
PROYECTO: CAPACITACION: CAPACITAR A LOS JOVENES.**

¿QUE QUEREMOS LOGRAR CON ESTE PROYECTO O CAPACITACION N,OBJETIVO GENERAL	¿PARA EL LOGRO DEL PROYECTO O CAPACITACION QUE TENEMOS QUE HACER OBJETIVOS ESPECIFICOS	¿CUANTO QUEREMOS LOGRAR CON ESTE PROYECTO? RESULTADOS ESPERADOS (METAS)	¿QUE TENEMOS QUE HACER PARA EL LOGRO DEL PROYECTO? ACTIVIDADES	¿QUIEN LO VA A HACER?	¿CON QUE LO VAMOS A HACER?	¿CUANDO LO VAMOS A HACER?
CAPACITACION PARA LOS JOVENES.	CAPACITARLOS PARA LA AYUDA DE LA GESTION	QUE ESTEN PARA AYUDAR LAS GESTIONES EN LA COMUNIDAD Y SUERA DE ELLA.	CAPACITARLOS PARA QUE DEN SERVICIO A LA COMUNIDAD FUERA BUSCAR 3 TALLESES PARA LOS JOVENES	AUTORIDAD, ASESOR PADRES DE FAMILIAS PERSONAS QUE VAN ACAPACITA R.	RECURSOS NECESARIOS OFICIOS, PROYECTOS LISTA DE LAS INSTANCIAS A VISITAR.	SEIS MESES



PROYECTO 2. FOMENTO, CAMPAÑA PARA DISMINUIR O EVITAR EL CONSUMO DE PRODUCTOS EN ENVASE DESECHABLE.

¿QUE QUEREMOS LOGRAR CON ESTE PROYECTO O CAPACITACIÓN?	PARA EL LOGRO DEL PROYECTO O CAPACITACIÓN ¿QUE TENEMOS QUE HACER?	¿CUÁNTO QUEREMOS LOGRAR CON ESTE PROYECTO?	¿QUÉ TENEMOS QUE HACER PARA EL LOGRO DE ESTE PROYECTO?	¿QUIÉN LO VA A HACER?	¿CON QUE LO VAMOS A HACER?		¿Cuándo lo vamos a hacer?												
					RECURSOS INTERNOS	RECURSOS NECESARIOS EXTERNOS	2008	2009	2010	2011	2012	2013	2014	2015	2016	2017			
CONCIERTIZAR A LAS PERSONAS SOBRE LA IMPORTANCIA DEL CUIDADO DEL MEDIO AMBIENTE, Y COMO ELLOS PUEDEN CONTRIBUIR A LOGRARLO	CONCIERTIZAR A LAS PERSONAS SOBRE EL DAÑO QUE CAUSAN AL MEDIO AMBIENTE. LOS ENVASES DESECHABLES	2 ANUALES, PARA LOS HABITANTES DEL MUNICIPIO, A PARTIR DEL 2009, SOBRE EL DAÑO QUE LOS PROVOCAN EN ENVASES DESECHABLES.	<ul style="list-style-type: none"> REUNIÓN CON LOS REPRESENTANTES DE LOCALIDADES ELABORACIÓN DE CARTELES DIFUSIÓN DE LA INFORMACIÓN. ELABORACIÓN DE UN CRONOGRAMA DE PLÁTICAS, Y REUNIONES OTRAS ACTIVIDADES GESTIONAR EL APOYO PERSONAL CONOCEDOR DEL TEMA 	H. AYUNTAMIENTO O COMISARIADO DE BIENES EJIDALES	<ul style="list-style-type: none"> GANAS DE VIVIR EN UN AMBIENTE MAS LIMPIO TELE AULA 	<ul style="list-style-type: none"> PERSONAL DE APOYO PARA LA ELABORACIÓN DEL PROGRAMA 	X	X	X										
	DISMINUIR EL CONSUMO DE PRODUCTOS EN ENVASE DESECHABLE, PARA EVITAR LA CONTAMINACIÓN DEL MEDIO AMBIENTE.	PARA EL AÑO 2010, DISMINUIR EN UN 50% EL CONSUMO DE PRODUCTOS EN ENVASE DESECHABLE EN LOS HABITANTES DEL MUNICIPIO.	<ul style="list-style-type: none"> REUNIÓN CON LOS REPRESENTANTES. PUESTA EN MARCHA DEL PROGRAMA DE CUIDADO AL MEDIO AMBIENTE. 	H. AYUNTAMIENTO O COMISARIADO DE BIENES EJIDALES COMISION ASIGNADA	<ul style="list-style-type: none"> DESEOS DE CUIDAR EL MEDIO AMBIENTE 	<ul style="list-style-type: none"> PERSONAL CAPACITADO DE APOYO EN LAS PLÁTICAS. 	X	X	X										



PROYECTO 3. ORGANIZACIÓN, ORGANIZACIÓN EFICIENTE PARA EL MANEJO DE LA BASURA.

¿QUE QUEREMOS LOGRAR CON ESTE PROYECTO O CAPACITACIÓN?	PARA EL LOGRO DEL PROYECTO O CAPACITACIÓN ¿QUE TENEMOS QUE HACER?	¿CUÁNTO QUEREMOS LOGRAR CON ESTE PROYECTO?	¿QUÉ TENEMOS QUE HACER PARA EL LOGRO DE ESTE PROYECTO?	¿QUIÉN LO VA A HACER?	¿CON QUE LO VAMOS A HACER?		¿Cuándo lo vamos a hacer?										SEGUIMIENTO			
					OBJETIVOS ESPECÍFICOS	RESULTADOS ESPERADOS (METAS)	ACTIVIDADES	RESPONSABLES	RECURSOS INTERNOS	RECURSOS EXTERNOS	2008	2009	2010	2011	2012	2013		2014	2015	2016
APOYARSE EN LAS ORGANIZACIONES RELACIONADAS CON LA SALUD; PARA REALIZAR ACTIVIDADES DE MANEJO Y SEPARACIÓN DE LA BASURA	CONTAR CON LA COMUNIDAD PARA DAR INFORMACIÓN PARA MANEJAR ADECUADAMENTE SU BASURA ADECUADAMENTE	A PARTIR DEL AÑO 2009, REALIZAR UNA PLÁTICA BIMESTRAL EN LA COMUNIDAD, SOBRE EL MANEJO EFICIENTE DE LA BASURA, PARA BENEFICIO DE LA POBLACION EN GENERAL.	<ul style="list-style-type: none"> REUNION CON LA COMUNIDAD NOMBRAMIENTO DE UN COMITE A NIVEL MUNICIPAL, INTEGRADO POR COMITES DE SALUD, Y DE OPORTUNIDADES. ELABORAR UN CRONOGRAMA DE LAS ACTIVIDADES A DESARROLLAR DEL COMITE 	COMITÉ DE SALUD COMITÉ DE OPORTUNIDADES COMISION ASIGNADA	<ul style="list-style-type: none"> GANAS DE HACERLO COMITÉ DE SALUD COMITÉ DE OPORTUNIDAD ES 	<ul style="list-style-type: none"> PERSONAL QUE BRINDE INFORMACIÓN SOBRE EL MANEJO EFICIENTE DE LA BASURA. 				X	X	X							PROG	
	VERIFICAR QUE SE APLIQUEN LAS ACCIONES PARA EL MANEJO DE LA BASURA EN TODOS LOS HOGARES DEL MUNICIPIO	SE VISITAS BIMESTRALES A LAS CASAS DE LOS HABITANTES PARA SUPERVISAR QUE SE ESTÉ CUMPLIENDO CON LAS MEDIDAS NECESARIAS.	ORGANIZACIÓN ENTRE LOS COMITÉS DE OPORTUNIDADES Y DE SALUD	COMITÉ DE SALUD COMITÉ DE OPORTUNIDADES COMISION ASIGNADA	<ul style="list-style-type: none"> COMITÉ DE SALUD Y OPORTUNIDAD ES 	<ul style="list-style-type: none"> INFORMACIÓN SOBRE LA CLASIFICACIÓN, MANEJO Y SEPARACIÓN DE LA BASURA. 				X	X	X								



PROYECTO 4. INFRAESTRUCTURA. CONSTRUCCIÓN DE UN CENTRO PARA EL ACOPIO Y RECOLECCIÓN DE LA BASURA INORGÁNICA.

¿QUÉ QUEREMOS LOGRAR CON ESTE PROYECTO O CAPACITACIÓN?	¿QUÉ TENEMOS QUE HACER PARA EL LOGRO DE ESTE PROYECTO?	¿QUÁNTO QUEREMOS LOGRAR CON ESTE PROYECTO?	¿QUÉ TENEMOS QUE HACER PARA EL LOGRO DE ESTE PROYECTO?	¿QUIÉN LO VA A HACER?	¿CON QUE LO VAMOS A HACER?		¿Cuándo lo vamos a hacer?										
					RECURSOS NECESARIOS INTERNOS	RECURSOS NECESARIOS EXTERNOS	AÑO										
OBJETIVO GENERAL	OBJETIVOS ESPECÍFICOS	RESULTADOS ESPERADOS (METAS)	ACTIVIDADES	RESPONSABLES	INTERNO	EXTERNO	2008	2009	2010	2011	2012	2013	2014	2015	2016	2017	
ELIMINAR LAS FUENTES DE INFECCIÓN PARA EL SER HUMANO	CONTAR CON UN CENTRO DE ACOPIO PARA LA BASURA INORGÁNICA, Y DE ESTA FORMA, DARLE UN TRATAMIENTO ADECUADO	CONSTRUCCIÓN DE UN CENTRO PARA EL ACOPIO DE BASURA INORGÁNICA A NIVEL MUNICIPAL, PARA BENEFICIO DE TODA LA COMUNIDAD	<ul style="list-style-type: none"> ELABORACIÓN DEL PROYECTO GESTIÓN DE RECURSOS ECONÓMICOS 	H. AYUNTAMIENTO	<ul style="list-style-type: none"> TERRENO. BASURA GANAS DE HACERLO GRAVA ARENA 	<ul style="list-style-type: none"> RECURSOS ECONÓMICOS PARA COMPLETAR LA INVERSIÓN NECESARIA. 			X	X	X						
	ACOPIAR LA BASURA INORGÁNICA PARA EVITAR SU QUEMA Y DAÑO AL MEDIO AMBIENTE.	DISMINUIR EN UN 50% LA QUEMA DE BASURA REALIZADA POR EL 89% DE LAS FAMILIAS.	<ul style="list-style-type: none"> CONTAR CON UN CENTRO DE ACOPIO EN QUE SE CONCENTRARA LA BASURA DE LA COMUNIDAD 	H. AYUNTAMIENTO O COMISION ASIGNADA	<ul style="list-style-type: none"> GANAS DE HACERLO 	<ul style="list-style-type: none"> RECURSOS ECONÓMICOS PARA INVERTIR EN LOS MEDIOS PARA EL ACOPIO DE LA BASURA. 			X	X							

PROYECTO 5. CAPACITACION. CAPACITACION PARA EL MANEJO ADECUADO DE LA BASURA.

¿QUÉ QUEREMOS LOGRAR CON ESTE PROYECTO O CAPACITACIÓN?	¿QUÉ TENEMOS QUE HACER PARA EL LOGRO DE ESTE PROYECTO?	¿QUÁNTO QUEREMOS LOGRAR CON ESTE PROYECTO?	¿QUÉ TENEMOS QUE HACER PARA EL LOGRO DE ESTE PROYECTO?	¿QUIÉN LO VA A HACER?	¿CON QUE LO VAMOS A HACER?		¿Cuándo lo vamos a hacer?										
					RECURSOS NECESARIOS INTERNOS	RECURSOS NECESARIOS EXTERNOS	AÑO										
OBJETIVO GENERAL	OBJETIVOS ESPECÍFICOS	RESULTADOS ESPERADOS (METAS)	ACTIVIDADES	RESPONSABLES	INTERNO	EXTERNO	2008	2009	2010	2011	2012	2013	2014	2015	2016	2017	
TENER LOS CONOCIMIENTOS NECESARIOS PARA SEPARAR, MANEJAR Y APROVECHAR LA BASURA	BRINDAR LOS CONOCIMIENTOS NECESARIOS PARA CLASIFICAR LA BASURA CORRECTAMENTE, Y FACILITAR SU MANEJO.	CAPACITACIÓN A COMITÉS DE OPORTUNIDADES SOBRE LA CLASIFICACIÓN Y SEPARACIÓN DE LA BASURA, EN EL AÑO 2009.	<ul style="list-style-type: none"> REUNIÓN CON LA COMUNIDAD ELABORACIÓN DE UN CRONOGRAMA DE CAPACITACIONES GESTIONAR EL APOYO DE PERSONAL CAPACITADO EN EL TEMA 	H. AYUNTAMIENTO COMISARIADO DE BIENES EJIDAL	<ul style="list-style-type: none"> GANAS DE HACERLO BASURA 	<ul style="list-style-type: none"> PERSONAL DE APOYO PARA CAPACITAR. 				X							
	DAR UN USO A LA BASURA ORGÁNICA, PARA BENEFICIO DE LAS FAMILIAS.	CAPACITACIÓN A 50 PERSONAS PARA LA ELABORACIÓN DE ABONO A PARTIR DE LA BASURA ORGÁNICA, EN EL AÑO 2009.	<ul style="list-style-type: none"> SEPARAR LA BASURA ORGÁNICA ELABORACIÓN DE COMPOSTA 	H. AYUNTAMIENTO COMISION ASIGNADA	<ul style="list-style-type: none"> BASURA ORGÁNICA TERRENOS DE CULTIVO 	<ul style="list-style-type: none"> PERSONAL QUE BRINDE LA CAPACITACIÓN. 			X	X							



XI.1. PRIORIZACION DE PROYECTOS
 PARA 2011 Y 2013
MUNICIPIO SANTA CATARINA QUIANE

Nº	Nombre de la obra o acción
1	<i>REFORESTACION ALARGO PLAZO Y CONSTRUCCION DE BORDOS DE CAPTACION DE AGUA PUVIAL.</i>
2	<i>POZO Y SISTEMA DE CONDUCCIÓN DEL SISTEMA DE AGUA POTABLE</i>
3	<i>UNIDAD DEPORTIVA</i>
4	<i>INFRAESTRUCTURA DEL CENTRO DE SALUD</i>
5	<i>AMPLIACIÓN DE LA RED DE ENERGÍA ELÉCTRICA PARA EL CAMPO</i>
6	<i>CONSTRUCCION DE PLANTA DE TRATAMIENTO DE AGUAS RESIDUALES.</i>
7	<i>PAVIMENTACION DE CALLE EL CARRIL</i>
8	<i>REHABILITACION DE CAMINOS COSECHEROS</i>
9	<i>IFRAESTRUCTURA EDUCATIVA</i>
10	<i>AMPLIACIÓN DE LA RED DE DRENAJE SANITARIO</i>
11	<i>NFRAESTRUCTURA DE SALUD</i>

Hacer de este plan todo un éxito o un fracaso, si logramos el éxito **Estrategia de desarrollo para los programas y proyectos productivos.**

El Plan Municipal de Desarrollo Rural Sustentable se estructura por una serie de programas, que a su vez están integrados por proyectos que responden a necesidades específicas. El hecho de realizar programas bastante específicos se debe a la necesidad de vinculación que existe con los mismos, debido a que el municipio único con una sola localidad por lo que los actores en desarrollo se ubican en un solo lugar. Las actividades en cada uno de estos tratan de integrar de manera armónica con la naturaleza todos los aspectos de la vida, habitación, alimento, trabajo, descanso, vida social, etc., en el presente y para el futuro.

El poder hacer que las personas se inclinen hacia una forma de trabajo es difícil, para ello es necesario involucrarlos y hacerlos partícipes en la problemática, hacerles ver los beneficios que tendrían la aplicación de los proyectos productivos estratégicos. En cada actividad a realizar se busca invertir lo menos posible en cuanto a recursos económicos para la adquisición de materiales, también la utilización de materiales disponibles en la localidad y de preferencia que sean considerados como inservibles, implementado la cultura de la reutilización. En los casos que el monto financiero sea bastante grande se buscara apoyo a través de presentación de proyectos productivos de los diferentes programas de las distintas dependencias gubernamentales del Gobierno del Estado como son la SEDESOL, SAGARPA, SEMARNAT, FMCN, DIF, SEDER, COPLADE, SCT, CFE, SSA, SRA, PA y SHCP entre otras, según la finalidad de cada programa o acción a realizar.

Es menester evitar crear una dependencia entre los beneficiarios y los prestadores del servicio o fuentes de financiamiento. Para ello los participantes en cada proyecto deben

integrarse o consolidar la organización de productores (as) de tal manera que se logre un trabajo en conjunto evitando relaciones verticales; así se podrán aportar ideas de ambas partes. Los beneficiarios tienen que considerar los proyectos como suyos y no alguna imposición que pocos resultados se podrían lograr.

La implementación de los programas y proyectos se comenzara con platicas previas donde se plantean objetivos, beneficios, metodología y costo de cada uno de los proyectos, así cada individuo se inclinará por uno u otro lado haciendo sus aportaciones correspondientes, se hará uso de folletos, rota folios con explicaciones teóricas sencillas de todo el proceso para evitar fastidio, después se llevarán pláticas de manera grupal con la cooperación de voluntarios para que cada proceso quede lo más claro posible.

Se espera que la población se organice para desempeñar cualquier actividad productiva y las puedan lograr con el mayor éxito posible, para así lograr en municipio en desarrollo.

XI.1.1. CONCLUSIONES:

El presente Plan Municipal de Desarrollo Rural Sustentable fue elaborado en torno a cinco aspectos y para cada uno de ellos se concluye lo siguiente:

XI.1.2. EN EL ASPECTO AMBIENTAL se sientan las bases para evitar la degradación de los recursos naturales con que se cuentan a través de acciones encaminadas a la reforestación de áreas desprovistas de vegetación concientizando a la población en la importancia que tiene el hacer un uso más racional de los recursos y puedan perdurar para las generaciones venideras sin que se comprometa el entorno.

XI.1.3. EN EL ASPECTO ECONÓMICO se llevarán a cabo una serie de acciones para contrarrestar las situaciones económicas por las que atraviesan cada una de las Unidades de Producción Familiar propiciando mejores condiciones de vida a través de la implementación de actividades económicas productivas viables para generar empleos remunerados, además de incorporarlas a apropiación de valor agregado a aquellas actividades productivas que han venido practicando comúnmente y que son la principal fuente de generación de recursos económicos para cada una de las familias.

XI.1.4. EN EL ASPECTO SOCIAL impulsará la participación de la población para la toma de decisiones de interés colectivo, así como acciones para contrarrestar los problemas de alcoholismo y drogadicción, consolidación de la organización de productores (as) para dedicarse a actividades más productivas viables, mejoramiento de las vías de acceso para ser un municipio que tenga un mayor intercambio de bienes y servicios, propiciar que los jóvenes del municipio concluyan una carrera de nivel superior y sean personas de bien, así como crear nuevos valores en las personas para contribuir con el desarrollo y ser ejemplo de trabajo y esfuerzo.

XI.1.5. EN EL ASPECTO INSTITUCIONAL. Mejorar las capacidades de gestión de los miembros del cabildo para administrar los recursos económicos, ecológicos, humanos, financieros, a fin de conjuntar esfuerzos y acciones en beneficio de los

habitantes del municipio, para atraer más inversión en los diferentes sectores del municipio

Recomendaciones para su instrumentación

Para la implementación del siguiente Plan Municipal de Desarrollo Rural Sustentable es importante la participación de los tres niveles de gobierno: Federal, Estatal y Municipal a través de una forma coordinada, de tal manera que los programas y proyectos aquí planteados encuentren eco en cada uno de los programas y subprogramas del gobierno federal a través de las normativas y reglas de operación emitidas en cada uno de ellos, para lo cual cada uno de los interesados presentará los proyectos o perfiles correspondientes previamente avalados por el Consejo Municipal de Desarrollo Rural Sustentable, además de que el consejo será el órgano colegiado para gestionar los recursos necesarios para la puesta en marcha de las acciones en beneficio de la población de este municipio. El momento propicio para su instrumentación es una vez que conozcamos los programas de las distintas dependencias del gobierno así como de asociaciones civiles y fundaciones comunitarias para darlas a conocer al consejo para ir priorizando los proyectos más importantes e ir dándole salida a cada uno de estos, cuyos resultados se puedan mostrar a corto, mediano y largo plazo. La participación de la población será decisiva para contribuiremos con el desarrollo sustentable de nuestro municipio.

XI.1.7. AGRADECIMIENTOS:

Gracias a los habitantes del H. Ayuntamiento por haber asistido al taller de Actualización del Diagnostico Municipal, ya que represento un esfuerzo al dejar de realizar sus actividades cotidianas, del mismo modo agradezco la oportunidad de compartir sus conocimientos y por supuesto su experiencia y vivencias. Así como también a quienes les permitieron hacerles algunas preguntas y en general por haber participado en la Reestructuración del Diagnostico Participativo.

A las Autoridades Municipales y de las diferentes localidades que hicieron posible la reestructuración del Diagnostico Municipal y con ello el comienzo del Plan de Desarrollo Municipal.

Al H. Ayuntamiento Constitucional de Santa Catarina Quiane por las atenciones prestadas, las cuales hicieron posibles la Actualización del Diagnostico y así para darle cabida al Plan de Desarrollo Municipal.