



PLAN DE DESARROLLO

MUNICIPAL

DEL MUNICIPIO DE

SANTA CRUZ TACAHAUA

MICROREGION TLAXIACO

PERIODO DE GOBIERNO

MUNICIPAL 2011-2013



TLAXIACO, OAXACA, JUNIO 2011

Directorio Municipal

Profr. Ranulfo Cristóbal Chávez Mendoza
Presidente Municipal Constitucional

C. Lázaro Hernández Hernández
Sindico Municipal

Ing. Froilán Rogelio Hernández Chávez
Regidor de Hacienda

Ing. Pablo Aguilar Hernández
Regidor de Educación

C. Mario Vidal Hernández Aguilar
Regidor de Salud

C. Antonio Castro Guzmán
Regidor de Agua

C. Ranulfo Flavio Feria Hernández
Regidor de Ecología

Profr. Cirilo Mendoza Castro
Regidor de Obras

Francisco Avertano Hernández Chávez
Presidente de Bienes Comunes

Martimiano Guzmán Chávez
Agente de Policía de Cerro Prieto

Cornelio Hernández Hernández
Agente de Policía de Inococo

Integrantes del Concejo Municipal de Desarrollo Rural Sustentable



Profr. Ranulfo Cristóbal Chávez Mendoza Presidente Municipal Constitucional	C. Lázaro Hernández Hernández Síndico Municipal
Ing. Froilán Rogelio Hernández Chávez Regidor de Hacienda	Profr. Cirilo Mendoza Castro Regidor de Obras
Ing. Pablo Aguilar Hernández Regidor de Educación	C. Antonio Castro Guzmán Regidor de Agua
C. Mario Vidal Hernández Aguilar Regidor de Salud	C. Ranulfo Flavio Feria Hernández Regidor de Ecología
C. Martimiano Guzmán Chávez Agente de Policía Rural de Cerro Prieto	C. Cornelio Hernández Hernández Agente de Policía de Inococo
C. Reinalda Gabriel Hernández Comité de Jardín de Niños "Manuel Acuña"	C. Gil Rey Aguilar Hernández Comité de la Primaria "Ignacio Zaragoza"
C. Salvador Feria Hernández Comité de la Escuela Telesecundaria	C. Arcadio Hernández Caballero Comité del IEBO
C. Diego Guzmán Caballero Comité del Jardín de Niños de Cerro Prieto	C. Bernardo Heraclio Chávez Comité de la Escuela Primaria de Cerro Prieto
C. Avertano Francisco Hernández Chávez Presidente de Bienes Comunales	C. Rosalino Hernández Aguilar Presidente de Vigilancia
C. Heraclio Cornelio Chávez Castañeda Contralor Social	Lic. Salvador Chávez Hernández Tesorero Municipal
C. Álvaro Feria Hernández Secretario Municipal.	

Contenido

INTRODUCCIÓN

I.- Mensaje.....	12
II.- Principios de planeación de desarrollo municipal.....	14
III.- Marco de referencia.....	15

DIAGNÓSTICO.....	20
------------------	----

1.- Eje ambiental

1.1 Características de los recursos naturales.....	23
1.1.1 Agua.....	23
1.1.2 Flora y fauna.....	24
1.1.3. Suelo.....	26
1.2 Principales problemas que afectan a los recursos naturales.....	27
1.3 Oportunidad de aprovechamiento de los recursos naturales.....	28
1.4 Resultado de la interacción sociedad-naturaleza.....	29
1.5 Delimitación y características del territorio.....	31
1.6 Estado de los recursos naturales.....	32
1.6.1 Agua.....	32
1.6.2 Suelo.....	34
1.6.3 Flora y fauna.....	35
1.7 Patrón de asentamiento humano.....	38
1.8 Tratamiento de residuos sólidos.....	40

2.- Eje social

2.1 Análisis socio demográfico y político.....	43
2.2 Formas de interacción y organización de la comunidad.....	44
2.3 interacción social y política de la comunidad.....	45
2.4 Sujetos sociales.....	47
2.5 Indicadores que miden el desarrollo humano.....	51
2.6 Relación entre sujetos sociales.....	53
2.7 Infraestructura de electrificación y agua entubada.....	54
2.8 Salud.....	56
2.9 Educación.....	58
2.10 Telecomunicaciones, caminos y carreteras.....	60
2.11 Abastos en el municipio de Santa Cruz Tacahua.....	61
2.12 Vivienda.....	63
2.13 Emigración.....	64

3.- Eje Humano

3.1 Datos demográficos.....	67
3.2 Habilidades y actitudes de los habitantes del municipio.....	70
3.3 Creencia e ideología del municipio.....	71
3.4 Origen del municipio de Santa Cruz Tacahua.....	72
3.5 Problemas que afectan el desarrollo humano.....	73
3.6 Historia del municipio.....	74
3.7 Costumbres y cultura.....	76
3.8 Necesidad de capacitación.....	77

4.- Eje Económico

4.1 Población económicamente activa.....	80
4.2 Actividades y sectores económicos.....	80
4.2.1 Sector primario.....	82
4.2.2 Sector secundario.....	86
4.2.3 Sector terciario.....	87
4.3 Sistema de producción.....	89
4.4 Mercados de venta.....	90
4.5 Ventajas competitivas en el municipio.....	90
4.6 Tenencia de tierra.....	91

5.- Eje Institucional

5.1 Capacidad instalada del ayuntamiento.....	93
5.2 Ingresos propios.....	93
5.3 Egresos.....	94
5.4 Recursos humanos del ayuntamiento.....	95
5.5 Bienes muebles e inmuebles del ayuntamiento.....	96
5.6 Limitaciones del municipio.....	97
5.7 Servicios que presta el municipio.....	97
5.8 Programa de seguridad pública y protección civil.....	98
5.9 Reglamentación municipal.....	98

6.- Visión.....	98
------------------------	-----------

7.- Misión.....	98
------------------------	-----------

8.- Problemas priorizada.....	99
--------------------------------------	-----------

9.- Proyectos estratégicos, objetivos estratégicos y líneas de acción....	101
--	------------

10.- Programación de obras.....	106
--	------------

Anexos

Índice de gráficas

Grafica 1. Población total.....	67
Grafica 2. Población de hombres y mujeres en el 2005 y 2010.....	68
Grafica 3. Población de 0 a 14 años de edad.....	68
Grafica 4. Personas de 15 a 64 años.....	69
Grafica 5. Total de hombres y mujeres de 65 años y mas.....	69
Grafica 6. Población económicamente activa.....	80
Grafica 7. Sectores económicos.....	81
Grafica 8. Cultivos principales.....	83
Grafica 9. Especies de ganados.....	86
Grafica 10. Actividades secundaria.....	87
Grafica 11. Actividades terciario.....	88

Índice de fotos

Foto 1. Rio verde.....	24
Foto 2. Vegetación que predomina en el municipio.....	26
Foto 3. Construcción hechas de madera.....	29
Foto 4. Zona deforestada en el municipio.....	30
Foto 5. Manantial ubicada en la cabecera municipal.....	33
Foto 6. Basurero público.....	40
Foto 7. Centro de acopio de plástico, en la cabecera municipal.....	41
Foto 8. Fosa municipal.....	41
Foto 9. Festividad del 16 de septiembre.....	45
Foto 10. Reunión general de la comunidad.....	46
Foto 11. Agua entubada a domicilio, en la cabecera municipal.....	55
Foto 12. Energía eléctrica en la cabecera municipal.....	55
Foto 13. Casa de salud en la cabecera municipal.....	57
Foto 14. Escuela primaria.....	60
Foto 15. Camino que comunica a la comunidad de cerro prieto.....	61
Foto 16. Tienda de abarrote.....	62
Foto 17. Tipo de vivienda que prevalece en el municipio.....	64
Foto 18. Tipo de vestimenta de las señoras mayores.....	77
Foto 19. Patrulla municipal.....	96

Índice de cuadros

Cuadro 1. Análisis FODA de Santa Cruz Tacahua.....	20
Cuadro 2. Vegetación y animales por localidad.....	25
Cuadro 3. Tipos de suelo en el municipio.....	27
Cuadro 4. Abastecimiento de agua en el municipio	34
Cuadro 5. Características del suelo.....	35
Cuadro 6. Estado actual de animales en el municipio.....	37
Cuadro 7. Matriz de organización.....	48
Cuadro 8. Índice de desarrollo humano.....	51
Cuadro 9. Índice de marginación por localidad.....	51
Cuadro 10. Relación entre actores sociales.....	53
Cuadro 11. Infraestructura básica social.....	54
Cuadro 12. Índice de salud.....	56
Cuadro 13. Tasa de mortalidad infantil 2000 y 2005.....	56
Cuadro 14. Infraestructura de salud.....	57
Cuadro 15. Índice de educación.....	58
Cuadro 16. Tasa de alfabetización	58
Cuadro 17. Tasa de asistencia escolar.....	58
Cuadro 18. Infraestructura educativa.....	58
Cuadro 19. Nivel de escolaridad.....	60
Cuadro 20. Centros de abasto.....	61
Cuadro 21. Características de la emigración interior 2005.....	64
Cuadro 22. Indicadores sobre emigración a E.U. en el 2010.....	65
Cuadro 23. Población 2010.....	67
Cuadro 24. Celebraciones importantes.....	76
Cuadro 25. Principales actividades económicas.....	82
Cuadro 26. Principales cultivos.....	83
Cuadro 27. Costo de producción de maíz.....	84
Cuadro 28. Tipos de ganados.....	85
Cuadro 29. Sistema de producción.....	89

Cuadro 30. Ingresos del ramo 28 y 33.....	94
Cuadro 31. Eje ambiental.....	101
Cuadro 32. Eje social.....	102
Cuadro 33. Eje humano.....	103
Cuadro 34. Eje económico.....	104
Cuadro 35. Eje institucional.....	105
Cuadro 36. Programación de obras.....	106

INTRODUCCIÓN

Para atender de manera integral los rezagos y demandas que a cada municipio exige se ha emanado una serie de herramientas que se ha tratado de darles frente a las necesidades, sin embargo hoy en día toda acción presentada no ha sido posible el buen funcionamiento de un desarrollo favorable que cada municipio ha anhelado, debido a una mala aplicación de esas técnicas o herramientas administrativas; derivado a esto la implementación de un Plan Municipal de Desarrollo ha jugado un papel muy importante en la vida de los municipios en los últimos tiempos, ya que ha fungido como una base primordial por el cual cualquier municipio girará todas sus operaciones y acciones que tenga que ver con las obras sociales que beneficie a la ciudadanía en general, y a su vez mejorar la calidad de vida de los habitantes.

Es por ello que actualmente todos los municipios están obligados a presentar un Plan Municipal de Desarrollo con el fin de crear el deber plena de impulsar al municipio bajo una armonía de trabajo equitativo y gran responsabilidad para incrementar una vía de desarrollo social favorable para todos los habitantes del municipio de Santa Cruz Tacahua, sustentado básicamente por un Plan Municipal de Desarrollo.

Según las normas establecidas de planeación municipal, un plan de desarrollo municipal es un documento estratégico, una herramienta para planear y coordinar la gestión municipal; con esta herramienta se garantiza que los programas y proyectos establecidos lleven un verdadero beneficio a las comunidades y a los sectores que más necesidades presentan.

Por otro lado, se entiende que un documento de este tipo necesariamente debe incorporar métodos de evaluación claros que sirvan para que la sociedad pueda juzgar los resultados de la gestión municipal. Sin embargo, sabemos que la situación actual del municipio no es fácil: la constante sequía, la emigración, el deterioro económico se presentan año con año; por otro lado, los recursos municipales son escasos, y nuestras comunidades presentan grandes rezagos, sobretodo en

servicios básicos, educativo y de asistencia para los segmentos marginados de la población; es por ello que hablar de un desarrollo social implica trabajo, responsabilidad, pero sobre todo disposición de recursos para solventar todos los requerimientos, ante tal situación, las actividades del gobierno municipal deben enfocarse en atacar los problemas del municipio con doble esfuerzo y dedicación, para que las acciones puedan lograr el mayor beneficio posible para la gente.

I.- Mensaje

Profesor: Ranulfo Cristóbal Chávez Mendoza

Presidente Municipal Constitucional

Es para mí una satisfacción presentar el siguiente Plan de Desarrollo Municipal, ya que es un instrumento fundamental para el diálogo, la planeación y la construcción de los acuerdos que nos lleven a trabajar juntos por el municipio en que queremos vivir hoy y por la que queremos dejar para las próximas generaciones, es por ello que como autoridad municipal que represento orgullosamente a este municipio dispongo de un compromiso ante mi gente:

- ✓ Trabajar siempre con honestidad y transparencia.
- ✓ Garantizar mi compromiso y esfuerzo con todos los habitantes del municipio de Santa Cruz Tacahua..
- ✓ Trabajar conjuntamente con los agentes municipales, para mantener en armonía el trabajo.
- ✓ Evaluar los avances de las obras públicas, para cerciorarse que todo se esté ejecutando de manera correcta y de acuerdo a lo establecido.
- ✓ Promover una mezcla de recursos para el fortalecimiento de las obras públicas.
- ✓ Fortalecer el régimen democrático para hacer valer las opiniones de los habitantes.
- ✓ Realizar informes contundentes y veraces sobre los avances y gastos generados en el municipio.
- ✓ Combatir el rezago educativo de la comunidad.

Para la realización del presente Plan Municipal de Desarrollo primeramente fue realizado un diagnóstico municipal, esto con el fin de conocer y detectar las necesidades reales que tiene el municipio, valiéndose de entrevistas y diagnósticos participativos, para recolectar información; una vez recopilado la información se prosiguió a depurar y así de esa manera priorizar los problemas mediante la aplicación de una herramienta administrativa llamada análisis FODA, por último se realizó una reunión general con todos los habitantes del municipio, esto ya con el objetivo de priorizar las obras sociales y si poder darles frente a los problemas detectados. Una vez tenido en claro de la información con la se contaba se prosiguió a la estructuración del Plan Municipal de Desarrollo; lo cual se encuentra integrado primeramente por: Mensaje del presidente; Principios de la planeación; marco de referencia; el diagnóstico municipal, en el se presenta los 5 ejes (el eje ambiental, eje social, eje humano, eje económico, eje institucional); la visión; la misión; objetivos estratégicos; líneas de acción y programación de las obras.

Hablar de trabajo significa compromiso, pero hablar de compromiso significa aterrizar en los valores, es por ello que como presidente municipal conduciré a mi municipio con trabajo y compromiso, destacando los valores siguientes para/con mi municipio:

- ✓ RESPETO.- A las diferencias políticas, religiosas y sociales.
- ✓ SOLIDARIDAD.- Con los grupos más vulnerables del municipio.
- ✓ EFICIENCIA.- Por las expectativas que tiene la ciudadanía para que se le cumplan sus demandas.
- ✓ CONOCIMIENTO.- De las condiciones que guarda nuestro municipio para atender las prioridades.
- ✓ RESPONSABILIDAD.- Para cumplir cabalmente con los compromisos contraídos.
- ✓ HONRADEZ.- Para seguir disfrutando de la confianza de la ciudadanía.
- ✓ ESPÍRITU DE SERVICIO.- Para contribuir en el engrandecimiento de la tierra que me vio nacer.
- ✓ EQUIDAD.- Ofrecer un trato por igual sin distinción de clase, raza o religión.

II. Principios para la Planeación Municipal

Todo trabajo equivale a un esfuerzo, sin embargo esto complementa a una base en la cual corresponde a los principios, en lo que se sujetará el procedimiento para el desarrollo de un Plan de Desarrollo Municipal.

- ✓ **CORRESPONSABILIDAD**: Que la planeación refleje los esfuerzos y preocupaciones del gobierno y la ciudadanía.
- ✓ **PARTICIPACIÓN INFORMADA**: Que se proporcionen datos actualizados y suficientes que permitan a la ciudadanía participar de manera asertiva en la definición de las obras, proyectos y acciones.
- ✓ **INTEGRALIDAD**: Que se contemplen, con una visión de conjunto, todos los aspectos que se interrelacionan e inciden en el desarrollo del municipio.
- ✓ **TRANSVERSALIDAD**: Que el proceso de planeación permita integrar los esfuerzos de diferentes instituciones para propiciar el desarrollo integral.
- ✓ **SUSTENTABILIDAD**: Que se desarrolle el capital natural y humano de los municipios, sin poner en riesgo los recursos para las generaciones futuras.
- ✓ **EQUIDAD**: Que se garanticen las mismas oportunidades y resultados para la población sin distinción de etnia, sexo, clase, credo, ideología o edad.
- ✓ **INTERCULTURALIDAD**: Que se reconozca la diversidad cultural presente en cada municipio y que las personas indígenas se incorporen al proceso de planeación en condiciones de igualdad.
- ✓ **IGUALDAD DE GÉNERO**: Que se garanticen acciones tendientes a cumplir los derechos de las mujeres, incluido su derecho a participar en la definición de políticas públicas, y eliminar cualquier forma de discriminación y violencia de género.
- ✓ **APEGO A LA LEGALIDAD**: Que se respeten los derechos individuales y colectivos en el proceso de planeación.
- ✓ **AUTONOMÍA MUNICIPAL**. Que el H. Ayuntamiento haga valer la autonomía que le reconoce la Ley, en un marco de respeto al Estado de Derecho y a los derechos de los pueblos y comunidades indígenas.

- ✓ **PRODUCTIVIDAD**: Que se impulsen las actividades productivas, los procesos de generación de valor, las alianzas estratégicas, la diversidad productiva y la calidad e inocuidad de los productos.
- ✓ **COMPETITIVIDAD**: Que el H. Ayuntamiento y las organizaciones públicas o privadas del municipio, mantengan ventajas comparativas que les permitan alcanzar, sostener y mejorar una determinada posición en el entorno socioeconómico.
- ✓ **TRANSPARENCIA Y RENDICIÓN DE CUENTAS**: Que se garantice el derecho de la ciudadanía a conocer el progreso de la gestión gubernamental, sus proyectos, resultados y cuentas.

III.- Marco de Referencia

El Plan Municipal de Desarrollo está acorde en el **Plan Nacional de Desarrollo 2007 – 2012**, en su eje 2. Economía competitiva y generadora de empleo, en el apartado 2.7 Sector Rural, que tiene como objetivo “Eleva el nivel de desarrollo humano y patrimonial de los mexicanos que viven en las zonas rurales y costeras”.

En el Programa Especial Concurrente 2007-2012 que consta de nueve vertientes siendo las siguientes: 1) Competitividad, 2) Social, 3) Financiera, 4) Infraestructura, 5) Laboral, 6) Medio Ambiente, 7) Educativa, 8) Salud, 9) Agraria. El PEC se basa en los principios rectores siguientes: 1.- Integralidad y concurrencia institucional para el desarrollo, 2.- Combate a la Pobreza en localidades de mayor marginación y grupos prioritarios, 3.- Competitividad para la apertura comercial, 4.- Equidad de Género, 5.- Medio Ambiente, 6. Reconocimiento de la diversidad Cultural, 7.- Especialización de funciones, eliminación de duplicidades y programas, 8.- Corresponsabilidad en el desarrollo y 9.- Seguridad.

El **Plan Estatal de Desarrollo Sustentable 2011 - 2016**, contiene seis ejes principales y que tienen el propósito central de situar las coordenadas sobre las que se desarrollará la administración pública en los próximos seis años. Analizando cada uno de ellos, se determina que solo dos de ellos recae en el marco de integración de un Plan Municipal de Desarrollo, el primer eje se refiere en el Crecimiento

Económico, Competitividad y Empleo: abordando temas como: Inversión y Fomento productivo, Empleo productivo y mejor remunerado, Impulso a la competitividad, Ciencia, tecnología e Innovación, Apoyo al desarrollo agropecuario, forestal y pesquera, Desarrollo comunitario con identidad cultural, Política industrial y MIP y MEs, Turismo: palanca al desarrollo, Abasto y seguridad alimentaria, Ordenamiento territorial e infraestructura. El segundo eje corresponde al Desarrollo Social y Humano, lo cual lo constituye los temas siguientes: Combate a la pobreza, Marginación, Educación como factor de progreso, Arte, cultura y deporte, Lengua, cultura e identidad indígena, Nuevas realidades y necesidades sociales a niños, jóvenes, adultos mayores y familias, Atención a grupos en condición de vulnerabilidad, Apoyo a emigrantes.

Marco Jurídico.

El Plan Municipal de Desarrollo se realizó conforme a lo dispuesto en los artículos 25, 26 y 115 de la Constitución Política de los Estados Unidos Mexicanos; 16, 20 y 113 de la Constitución Política del Estado Libre y Soberano de Oaxaca; Art. 46, Fracción XXXII el cual manifiesta que el Honorable Ayuntamiento debe participar en la formulación de planes de desarrollo regional, los cuales deberán estar en concordancia con los planes generales de la materia, así como formular, aprobar y ejecutar los planes de desarrollo municipal y los programas de obras correspondientes; el artículo 43 Fracción XXVI, artículo 48 Fracción XI y artículo 68 Fracción XIII de la Ley Municipal para el Estado de Oaxaca; 33 y 34 Fracción II de la Ley de Planeación; 7, 17 Fracción V ; de la Ley de Planeación del Estado de Oaxaca; 1° y 3° Fracción II y en el Título Segundo de la planeación y coordinación de la política para el desarrollo rural sustentable en el Capítulo I de la Planeación del Desarrollo Rural Sustentable de la Ley de Desarrollo Rural.

El Artículo 168 de la Ley en comento dispone que el Plan contemplará los siguientes objetivos:

- a) Propiciar el desarrollo armónico del municipio;
- b) Atender las demandas prioritarias de la población;

- c) Utilizar de manera racional los recursos financieros para el cumplimiento del plan y programas de desarrollo;
- d) Asegurar la participación de la sociedad en las acciones de gobierno municipal;
- e) Vincular el plan de desarrollo municipal con los planes de desarrollo estatal y nacional”.

La Ley de Planeación en su Artículo 5°, establece que es responsabilidad de los Ayuntamientos conducir la planeación del desarrollo de los municipios con la participación democrática de los grupos sociales.

Marco jurídico de la planeación municipal

La planeación del Desarrollo Municipal tiene como referentes las siguientes bases legales:

1.- Constitución Política de los Estados Unidos Mexicanos.

En su artículo 25 otorga al Estado mexicano el papel rector de la economía nacional y lo responsabiliza de garantizar el desarrollo económico y social de la nación. Planeará, conducirá, coordinará y orientará la actividad económica nacional.

En el artículo 26 se fijan las bases para su Sistema Nacional de Planeación Democrática, de esta manera, se garantiza la participación de las entidades federativas y de sus municipios en la responsabilidad definir y alcanzar los objetivos de los programas de gobierno.

En el artículo 115, se señala que en los términos de las leyes federales y estatales, los municipios están facultados para formular y aprobar planes de desarrollo urbano, que aunque están enmarcados en otras legislaciones, también se consideran parte de la planeación del desarrollo.

2.- Ley de Planeación.

Es el ordenamiento jurídico que establece y señala:

- ✓ El marco normativo para regular el ejercicio de la planeación nacional del desarrollo.
- ✓ Las bases para la integración y funcionamiento del Sistema Nacional de Planeación Democrática.
- ✓ La coordinación necesaria entre la federación y los estados, incluyendo los municipios.
- ✓ La concertación e inducción de acciones respecto a los particulares y en general la participación social.

3.- Constitución Política del Estado.

La Constitución Estatal señala la responsabilidad del Estado para organizar un sistema de planeación y faculta al ejecutivo para establecer los mecanismos de participación social en dicho sistema.

Se dispone también que el Estado conducirá y orientará la actividad económica de la entidad en los términos de una planeación democrática, donde concurren los distintos sectores de la población.

En la Constitución Estatal se establecen las facultades del gobierno del estado para adecuar su legislación a las necesidades del desarrollo planeado de la economía y de la sociedad.

4.- Ley Estatal de Planeación.

En esta ley se establecen los principios de la planeación del desarrollo estatal y las normas que orientan las actividades públicas, estatales y municipales, así como las bases para que el ejecutivo del estado coordine las actividades de planeación con los municipios y aquellas que garanticen la participación activa y democrática de los sectores sociales en las tareas de planeación.

5.- Ley Orgánica Municipal

En la Ley Orgánica Municipal se determina la facultad del Ayuntamiento para participar en la planeación del desarrollo, a través de formular, aprobar y ejecutar planes y programas que tiendan a promover y fomentar las actividades económicas en el municipio y a satisfacer las necesidades de equipamiento, infraestructura urbana y servicios públicos.

Marco Metodológico

Para la elaboración del Plan de Desarrollo Municipal, primeramente se hizo un diagnóstico municipal tomando en cuenta la población total a través de una muestra poblacional, esto con el fin de darles la misma probabilidad a las personas de ser elegida para su estudio; derivado a esto se diseñaron cuestionarios enfocados y aplicados en diferentes sectores de la comunidad. Una vez recopilado la información se prosiguió a tabularlo de tal manera de que se priorizaran las necesidades y así de esa manera someterlo a un análisis FODA, en la que a través de ella se derivara las alternativas necesarias para darles frente a las necesidades primordiales obtenidas en el diagnóstico

De la misma manera se realizaron diagnósticos participativos con los integrantes de la autoridad municipal así como personas que pertenecen a diferentes sectores (escuelas, centro de salud, bienes comunales, agentes municipales) esto con el fin de generar lluvias de ideas y así detectar otras necesidades. También se investigaron en las páginas web del INEGI y CONAPO.

DIAGNÓSTICO

Análisis FODA. Análisis de las Fortalezas - Oportunidades, Debilidades - Amenazas, para el desarrollo municipal, del municipio de Santa Cruz Tacahua.

Cuadro 1. Análisis FODA de Santa Cruz Tacahua

Matriz FODA	
FORTALEZAS	OPORTUNIDAD
<ul style="list-style-type: none"> ✓ Existe un Instituto Estatal de Bachillerato del estado de Oaxaca (IEBO). ✓ Existen muchas personas que practican las artesanías. ✓ Existe vías de comunicación (carretera y dos casetas telefónicas públicas). ✓ Existen tiendas de abarrotes y una tienda comunitaria. ✓ Se cuenta con una clínica en la cabecera municipal. ✓ Incorporación de remesas por migrantes a sus familias 	<ul style="list-style-type: none"> ✓ Jóvenes con acceso a instituciones de nivel superior. ✓ Establecer canales de comercialización de los productos artesanales en otros segmentos de mercado. ✓ Reducción de costos y precios por concepto de traslado a los mercados de abasto y consumo. ✓ Establecimiento de otros centros comerciales. ✓ Tener menor índice de enfermedades y muertes, lo cual incrementan las posibilidades de desarrollo social y económico del municipio. ✓ Establecer instituciones financieras que permitan mejor manejo de las remesas.
DEBILIDADES	AMENAZAS
<ul style="list-style-type: none"> ✓ Mucha emigración a los E.U ✓ Carencia de medicamentos en el centro de salud. ✓ No existen casa de salud en una de las agencias del municipio. ✓ Divisionismo en organizaciones por diferencias de partidos políticos. ✓ Falta de asesoría técnica en el desarrollo de proyectos. ✓ Los campesinos no tienen empleo. 	<ul style="list-style-type: none"> ✓ Desintegración familiar, deserción escolar, encarecimiento de los servicios básicos, ciclos económicos irregulares por la dependencia de las remesas de los migrantes. ✓ Incremento de enfermedades crónico degenerativas, mortales, así como aparición de nuevas enfermedades en la comunidad que detienen el desarrollo humano.

<ul style="list-style-type: none">✓ La tierra que cultivan los campesinos cada vez es más infértil.✓ Sobre-explotación de los recursos naturales.✓ Incendios en los bosques.✓ Falta de compromiso de los padres de familia para/con sus hijos, para seguir estudiando. .✓ No se cuentan con doctores especializados en la clínica.✓ Los jóvenes ya no quieren trabajar las artesanías.✓ Existe una red incompleta de agua entubada.✓ La carencia de un tanque de almacenamiento de agua con mayor capacidad.	<ul style="list-style-type: none">✓ La presencia de la drogadicción en la comunidad.✓ Bajo índice de desarrollo económico municipal por baja remuneración debido a la poca especialización de la mano de obra.✓ La inclusión de grupos sociales radicales que cambien los aspectos sociales culturales y económicos de la población.✓ La desaparición de los usos y costumbres.✓ Intervención de partidos u organizaciones políticos en las decisiones municipales.✓ Baja generación de empleos
---	--

Una vez realizado el análisis, mediante el cual se detectan las fortalezas, oportunidades, debilidad y amenazas del municipio de Santa Cruz Tacahua, posteriormente se procede a establecer proyectos estratégicos y líneas de acción que permite al municipio a crear opciones de alternativa para combatir los principales problemas que se encuentra en la cabecera municipal así como a sus agencias respectivas.

1 EJE AMBIENTAL



1.1 Características de los recursos naturales.

1.1.1 Agua

El municipio de Santa Cruz Tacahua con un río verde que está ubicado en la cuenca del río atoyac, también se encuentran 4 barrancas, 6 manantiales que abastecen al centro y a 8 parajes y 1 arroyo pequeño los cuales van desde la parte más alta y desembocan al río verde, siendo en los meses de enero a junio, en el centro de la comunidad de cerro prieto que no cuentan con agua suficiente, para realizar sus actividades cotidianas, y les es enviada desde la localidad de Tacahua.

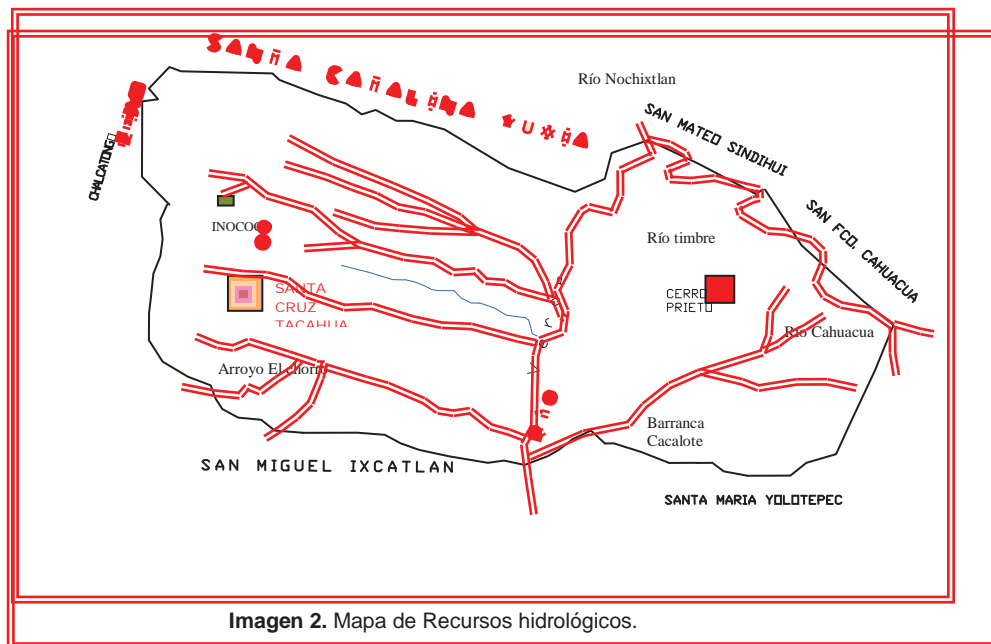


Imagen 2. Mapa de Recursos hidrológicos.

El agua del río verde solo es utilizada para el ganado, y algunas familias la aprovechan para bombear el agua a sus cultivos, por lo que es necesario infraestructura para poder utilizarla para riego, construcción de canales de riego, que benefician a más de 100 familias y así contribuir al aumento de la producción de los cultivos como es el maíz, el frijol, y otros cultivos aptos para la parte baja, como es la papaya.



Foto 1. Rio verde

1.1.2 Flora y Fauna

El municipio es rico en flora y fauna, debido a que cuenta con diferentes tipos de clima y los tipos de suelos, así como la altura sobre el nivel del mar lo cual lo hace diferente en cada localidad.

La variedad de árboles es considerable, lo que muestra que de haber capacitación y recursos económicos; la producción y comercialización de estos árboles frutales es factible debido a los diferentes climas.

A continuación se mencionan los tipos de plantas y las diferentes especies animales que habitan en el territorio de cada agencia a los que pertenece el municipio.

Cuadro 2.- Vegetación y animales por localidad

LOCALIDAD	FLORA	FAUNA
Inococo	Durazno, manzana, pera, guayaba, aguacate, guaje, maíz, frijol, haba, trigo. Arboles : enebro, encino, ocote, madroño	Pollos, guajolote, puercos, conejos, venado, armadillo, cote, tlacuache, serpientes, liebres, ardilla, zorros
Juquila	Durazno, manzana, pera y hongos, Arboles: encino, Ocotal, enebro, itandecas.	Venados, ardillas, armadillo, conejos, víboras, tlacuache, zorrillo, mapaches.
Cerro Prieto	Ciruela, pitahaya, guayaba, zapote negro, papaya, mango, caña, plátano, pochote, guanacastle, papaya de monte, nanche amarillo, higo de monte, semilla de zopilote. Arboles; sabinos, ocote, encino, modroño	chachalacas, venado, conejos, tlacuache, armadillo, zorrillo, serpientes, víbora masacoa, pollos, guajolote, pericos, palomas, patos, charales, focas, camarón, iguanas, lagartijas, libres.
Santa Cruz Tacahua	Naranjales, aguacate, lima, mandarina, plátano, guayaba, guaje, mamey, cuajilotes, nanche, zapote blanco, cosabico, tejocote, limón, ciruela, mora, granadas, misperos. Árbol: fresno, jacaranda, pino, sabino, amonal, cacalosuchil, buganvilia, yuashio, pipe, nopales.	Pollos, guajolote, puercos, conejos, armadillo, tlacuache, tusos, ardillas, tortolita, pichones, zopilotes, pájaro carpintero, palomas, borregos.
Shandi	Limas, naranjas, limones, granadas, plátano, ciruela, guayaba, misperos, Arboles: encino, sabino, espinos, enebro	Ardilla, tortolitas, pichones, conejos, liebres, palomas.
Yatacaba	Limas, naranjas, limones, guayaba, caña, ciruela, aguacate, misperos, frijol maíz, Arboles: encino, sabino, espinos, enebros.	Pollos, marranos, caballos, conejo, palomas, tórtolas, liebres, tecolote
Moctezuma	Zapote amarillo, obo, caña, ciruela, plátano, guayaba, zapote blanco, granado, lima, naranja, limón, aguacate, guaje, Árbol: Encino, enebro, copalillos, sabino, espino, tepe guaje.	ardilla, tortolitas, pichones, conejos, palomas, pollos
Scotuche	Zapote negro, mango, plátano, aguacate, papaya, caña.	Iguana, víboras, chachalacas, conejos, coyote, liebre, venado, armadillo, tlacuache, zorra, zorrillo, mapache.

Yuñuu	Zapote negro, mango, ciruela, coyol, aguacate, anona de monte, lima, papaya, caña, plátano.	Iguanas, víbora, conejo, venado, chachalacas, coyote, zorras, armadillo, tlacuache.
-------	---	---

Fuente propia



Foto 2. Vegetación que predomina en el municipio

1.1.3 Suelo

Los tipos de suelos principales son la tierra arenosa; que es factible para cultivar el cacahuate, la sandía, el mango, rábano, plátano, naranja. La negra, que es considerada muy adecuada para el cultivo de maíz, calabaza, trigo, así como ocupar la tierra para macetas. La tierra barrada o colorada es adecuada para el cultivo maíz, frijol, jitomate y utilizada para la elaboración de adobe. La tierra Blanca, se presta para elaborar adobe y el suelo pedregoso, es apto para sembrar maguey y aprovechar la piedra, grava, y es el tipo de suelo que predomina en el municipio y en el cual existe erosión y deforestación.

Cuadro 3.- Tipos de Suelo en el municipio

Tipo de suelo	Ubicación
Colorado o barrudo	Centro de Tacahua, en los cerros, en Cerro Prieto
Negro	En Yatacaba, Shandi, Centro Tacahua, las Huertas.
Arenoso	Centro Tacahua, Cerro Prieto, en el rio
Pedregoso	Centro Tacahua, Cerro Prieto, Inococo
Blanco	en Inococo, en una parte del centro

Fuente propia

1.2 Principales problemas que afectan a los recursos naturales

El municipio de Santa Cruz Tacahua, como en cualquier otra localidad existen muchos problemas que afectan o dañan directamente a los recursos naturales y que es obra y efecto de las malas acciones del ser humano generadas ya sea intencionalmente o por desconocimiento de las consecuencias que esto conlleva, lo cierto es que hoy en día nuestro medio ambiente cada vez más se está deteriorando. A continuación se mencionan algunos problemas más comunes que están dañando a nuestro medio:

- ✓ La tala excesiva de arboles.
- ✓ El desperdicio considerable del agua
- ✓ La destrucción de los mantos acuíferos por el cambio de uso del suelo
- ✓ Por la generación del dióxido de carbono (quema de basuras)
- ✓ La mala técnica de cultivo por parte de los campesinos
- ✓ La generación excesiva de residuos sólidos
- ✓ La cacería excesiva de animales silvestres

1.3 Oportunidad de aprovechamiento de los recursos naturales

Es triste como los recursos naturales se están agotando o se están explotando de manera irracional, sin embargo aun es tiempo de hacer conciencia de la situación para empezar a cooperar para una restauración ambiental, en el medio de este municipio aun se cuenta con muchas especies tantos de plantas como de animales, y al analizar detenidamente es necesario establecer lineamientos o reglas que permita regular la tala de los arboles y la cacería de animales, de manera de que el medio ambiente se empiece a restaurar poco a poco y de esa forma tener un mejor control en su aprovechamiento, debido a que el municipio la mayor parte del bosque corresponde a encinos, y un poco de ocotes, lo cual significa que al permitir la restauración de la flora, esto generará un aprovechamiento mas adecuado donde la misma gente se verá beneficiado a través de la extracción de maderas pero ya de muy buena calidad; ya que con lo visto las plantas no se desarrolla lo suficiente debido a que la misma gente los corta para cubrir sus necesidades.

Y a lo que corresponde a animales aun existen muchas especies como se mencionaron anteriormente, sin embargo se debe cazar de manera racional ya que a pesar de contar aun con muchas especies existen algunas que ya esta en peligro de extinción, y es necesario tomar medidas correctivas para evitarlo y así generar la reproducción de estas especies.




Foto 3. Construcciones hechas de madera

1.4 Resultado de la interacción sociedad-naturaleza.

El ser humano ha sido el actor principal en el cual el mundo natural se ha desvanecido poco a poco, sin embargo a pesar de ser catalogado como un ser racional ha hecho poco por empezar a tomar medidas correctivas para evitar mayor destrucción al medio natural, no obstante el hombre lo destruye primeramente por cubrir ciertas necesidades, lo cual dirige sus actos hacia la naturaleza. En el municipio de Santa Cruz Tacahua la mayoría de las personas utilizan la leña para sus labores de cocina, otros lo dañan por la mala práctica agrícola, lo cual significa que diariamente se esta destruyendo el bosque para cubrir cierta necesidad. De la misma manera esta pasando con la fauna, debido a que mucha gente caza pero de manera irracional sin entender que algunas especies se encuentran en peligro de extinción; es por ello que actualmente ha sido un tema principalmente en el municipio, razón en el cual la autoridad municipal conjuntamente con el comisariado

de bienes comunales han pactado un reglamento para prohibir la tala de arboles y la cacería de animales.

También cabe destacar que desde 2005, cada año se han hecho campañas de reforestación en zonas en la que prácticamente se encuentra deforestada, en donde participan todos los ciudadanos de la comunidad, esto con el fin de que tanto la flora como la fauna se empiece a fortalecer en su reproducción ya sea de manera natural así como con la participación de los mismos ciudadanos de la población.



Foto 4. Zona deforestada del municipio

1.5 Delimitación y características del territorio

La cabecera municipal se encuentra ubicada en la parte suroeste de la capital del estado de Oaxaca, a $16^{\circ} 55' 03''$ latitud norte y a $97^{\circ} 29' 32''$ longitud oeste, y a una altitud de 1800 metros sobre el nivel del mar. Siendo sus límites al norte: Santa Catalina Yuxia, agencia municipal de Chalcatongo de Hidalgo y el municipio de Santa Mateo Sindihui, distrito de Nochixtlán; al Sur con San Miguel Ixcatlán agencia municipal de Santiago Yosondúa y con el municipio de Santa María Yolotepec; al oriente con el municipio de San Francisco Cahuacua, distrito Sola de Vega y al poniente con los municipios de Santo Domingo Ixcatlán y Chalcatongo de Hidalgo. La superficie que compone el municipio de Santa Cruz Tacahua es de 5008.20 has. (Cinco mil ocho/veinte hectáreas), de terreno comunal.

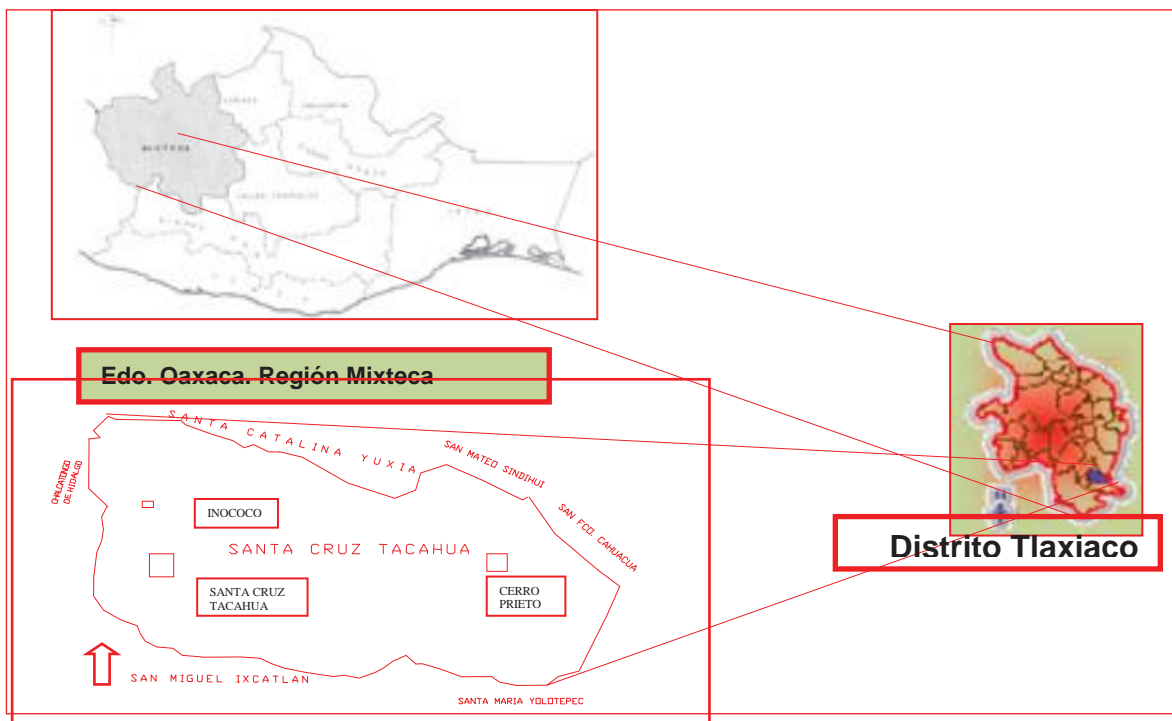


Imagen 1.- Ubicación y límites del municipio.

El municipio cuenta con 2 localidades o agencias municipales, y 5 parajes aun no reconocidos, el territorio cuenta con vegetación secundaria que comprende 2,817.14 hectáreas, destacando el encino, enebro, guajal, espinos y pastizal. Los animales principales que conforman la fauna son los conejos, liebres, zorros,

coyotes, víboras, armadillos, tlacuaches, zorrillos, venado y pájaros de diferentes especies. Los 5 tipos de suelo son; el colorado o arcilloso, negro, arenoso y blanco; El clima en general es templado. Los ríos que existen son el Verde el cual atraviesa el municipio y divide a la localidad Cerro Prieto y el río Cahuacua. El 97% del territorio es una zona de laderas con pendientes muy pronunciadas, y se caracteriza por ser rocoso montañoso.

Existen 3 tipos de clima; en la parte alta que comprende el territorio la Agencia de Inococo y el paraje de Juquila, y paraje el cerro parte alta de Cerro Prieto el clima es frío, aptos para el cultivo de frutas como pera, capulín, manzana, durazno; en la parte media; que abarca la cabecera municipal y los parajes de Moctezuma, Shandi, y la Agencia de Cerro Prieto centro, el clima es templado seco, en donde se puede cultivar lima, plátano, caña; y en la parte baja, en donde se encuentra el río verde, y parajes como Yuñuu, Las Huertas paraje de Cerro Prieto, el clima es cálido, y apto para el cultivo de papaya, hortalizas, mango, plátano, chile, frutas tropicales, pitahaya, ciruelas, guaje, ciruela, silvestre, etc.

1.6 Estado de los recursos naturales.

1.6.1 Agua.

Hablar del agua es hablar de vida, lo cual siempre ha sido un elemento primordial en la vida de todos los seres vivos, es por ello que hablamos de un recurso natural muy importante para el ser humano puesto que es utilizado para consumo humano y para las actividades cotidianas, como bañarse, lavar. Los principales manantiales que abastecen a las 3 localidades principales son el manantial Yuyavi, Shayucu, Yutiñuoco, Cerro, Yerbasanta y el que se encuentra atrás de la agencia de Cerro Prieto. En el periodo de sequía que comprende de enero a junio el agua es muy escasa principalmente en la comunidad de Cerro Prieto, ya que el nivel de agua en el manantial que alimenta a dicha comunidad baja considerablemente, lo cual ha sido el principal problema que en los últimos 5 años ha azotada fuertemente a los habitantes, con decir que cada familia solo reciben un determinado litros de agua

diario para su uso, lo cual indica que la situación es crítica para dicha comunidad de Cerro Prieto.

Otro de los problemas que se encuentra en la cabecera municipal es que no se cuenta con un tanque de almacenamiento con mayor capacidad, esto con el fin de que se puede almacenar agua suficiente y así distribuirlo a toda la gente.



Foto 5. Manantial ubicada en la cabecera municipal

Cuadro 4.- Abastecimiento de agua en el municipio.

Localidad	Ubicación del manantial	Como se encuentra	Como la conducimos	Periodo de escases
Santa Cruz Tacahua	Manantial Shayucu, Yutiñucoo – Yunchitia	No está cercado el lugar	Con manguera y tubo galvanizado	Marzo-Abril
Moctezuma	Manantial Yuyavi	Malas condiciones	Con manguera	Marzo-Abril
Shandi	El chorro	Regular	Con manguera	Enero-junio
Shoto	Manantial Shayucu	El tanque ya no es funcional	Tubería galvanizada	
Nushiqui	Manantial Shayucucano, Yuyavi	Mal conducción de las mangueras	Manguera	Febrero-junio
Inococo	Manantial Ñuhtuu	No está cercado	Mangueras	Febrero-junio
Cerro Prieto	Manantial Cerro	regular	Tubería	Enero – Junio
Stundutia	Manantial atrás de la agencia	malo	Manguera	Enero – Junio

Fuente propia

1.6.2 Suelo.

El tipo de suelo que predomina en el municipio es el rocoso abarcando el 97% y el uso que le dan los habitantes es de tipo forestal, frutícola y agrícola en su mayoría, manifestándose problemas de erosión, plagas en los cultivos; además que la mayoría de los terrenos es muy poco productivo, y solo utilizando fertilizantes químicos se obtiene un poco de cosecha; aunado a todo esto lo que urge es que exista personas experta del campo (ingenieros agrónomos) para capacitar a la gente y enseñarles técnicas especiales para la preparación de abonos orgánicos y así evitar mayor infertilidad en los suelos con los químicos.

Cuadro 5. Características del suelo

Suelos	Colorado arenoso	Colorado Chicloso	Negra, arenosas y suelta	Negro Arenoso		Gris Arenoso
Vegetación	Bosque Ocote, encino, enebro, espinos	Milpa, manzana, durazno, nopal, trigo, haba, alverja, papa, pera.	Plátano, lima, naranja, granada, limón, aguacate.		Ciruela, guayaba, caña	Frutas tropicales
Litología	Rocas volcánicas					Rocas
Uso	Forestal	Agrícola y frutícola	Agrícola Mezcal	Agrícola		Frutícola Agrícola
Problemas	Mal Manejo del suelo y erosión	Erosión	Plagas en los cultivos		Plagas y enfermedades en los cultivos	Dificultad para adquirir fertilizantes

Fuente: CMDRS

1.6.3 Flora y fauna

El municipio de Santa Cruz Tacahua cuenta con una variedad de vegetación, sin embargo el principal problema que radica en gran medida es de que la mayoría de las personas de la población utiliza la leña para sus labores de cocina, lo cual significa que existe un sobreexplotación de este recurso natural; además de que los últimos años ha existido incendios forestales, generados por la mala práctica agrícola de los campesinos al iniciar con la preparación de sus terrenos para el cultivo. Razón en el cual el Comisariado de Bienes Comunales de este municipio en los últimos 10 años ha promovido fuertemente la reforestación de aquellas zonas en la que se ha visto dañada.

La vegetación en el municipio es variada ya que existen diferentes condiciones ambientales, sin embargo el predominante es el de selva baja caducifolia en la parte baja y bosque de pino encino en la parte más alta del municipio. Dentro de algunas plantas más representativas y algunos usos que se le dan son:

De uso maderable.

Se usan para construcción de casas, la elaboración de muebles y como combustibles. Las especies que existen en la comunidad son: Copalillo rojo, Enebro, Encino, Ocote, Pino, Pirul, Sabino y Guanacastle.

Existe un árbol que crece a orillas del río llamados Copalillo Blanco el cual es utilizado para yugos de yunta.

De uso medicinal.

Algunas plantas que existen para este uso son:

Grilla. Las hojas son utilizadas para la calentura.

Chamizo. Son utilizados para baños de temascal.

Chite (Figura). Planta cuyo fruto cocido les sirve para controlar la diabetes.

Madroño. Sus hojas las utilizan para dolor de riñón.

Maguey mezcalero. El mezcal se utiliza para estreñimiento una copa durante tres días.

Nopal. Se usa la penca asada sobre quemaduras.

Copal. La savia se utiliza para rituales.

Amargo. Sus hojas sirven para dolores de estomago y problemas biliares.

De uso comestible.

Existen especies que se utilizan como alimento.

Flor de papalomé. Los botones se trituran y se comen.

Guajes. Se come la vaina.

Guachipil. Se consume su flor

Shoashiu o quelite de comal. Árbol del que se comen sus hojas.

Nopal. Se comen sus pencas.

Pitayas. Se come su fruto.

Ciruella de monte: Se come su fruto.

Pata de gallo. Planta que se da entre el maíz y se come su raíz.

Pipe. Su flor sirve como alimento.

Quintonil. Planta que se come sus hojas y tallos.

Caca de niño. Su fruto se come.

Pastizales. Sirven de alimento para los animales.

Violeta. Planta comestible.

Hongos de venado.

Hongos pequeños.

Ornamentales.

Cacaloxóchitl. Su flor es utilizada principalmente para las fiestas como adorno de iglesia.

Orquídeas. Flores Muy vistosa que sirven para adornar casas.

Magueyitos. Producen una flor muy llamativa.

Gladiolos. Son flores que se dan en donde existe humedad.

Se encuentran plantas como el espino blanco, espino negro, cornezuelo y maguey silvestre los cuales no tienen ningún uso. El municipio cuenta con un reglamento que permite hacer el uso de los recursos de forma moderada, ya que anteriormente se hizo un uso indiscriminado que propicio una tala inmoderada de árboles y ocasionó una fuerte erosión en la región.

Y en fauna, existe ya poca especie animal ya que mucha gente practica la cacería.

A continuación se muestra las especies animales existentes, así como los animales se encuentran en peligro de extinción.

Cuadro 6. Estado actual de animales en el municipio

Animales	Comestible	Peligro de extinción
Cuadrúpedos: ✓ Ardilla ✓ Armadillos ✓ Conejo ✓ Coyote ✓ Gato cola pinta ✓ Liebre ✓ Rata de campo ✓ Tlacuache ✓ Venado ✓ Zorro gris ✓ Zorrillas	Si Si Si No No Si No Si Si No No	 X X X X
Aves: ✓ Águilas ✓ Búho. ✓ Codorniz ✓ Chachalaca ✓ Faisán ✓ Gavilán ✓ Pájaro carpintero ✓ Paloma	No No Si Si No No No Si	 X X X X
Reptiles. ✓ Boas. ✓ Coralillos. ✓ Iguanas ✓ Víbora de cascabel.	No No Si No	 X X

1.7 Patrón de asentamiento humano

La calidad de vida y las actividades de todas las personas en los asentamientos humanos en este municipio de Santa Cruz Tacahua están estrechamente relacionadas con los cambios y los modelos demográficos, en particular, el crecimiento, la estructura y la distribución de la población, y las variables de desarrollo como la educación, la salud y la nutrición, y por supuesto en los niveles de utilización de los recursos naturales, el estado del medio ambiente y el ritmo y la calidad del desarrollo económico y social.

Los asentamientos humanos sostenibles dependen de la creación de un entorno mejor para la salud y el bienestar humanos, que mejore las condiciones de vida de las personas y reduzca las disparidades en su calidad de vida. La salud de la población depende por lo menos tanto del control de los factores ambientales que perjudican la salud como de las respuestas clínicas a las enfermedades.

Los problemas de salud relacionados con condiciones ambientales adversas, incluida la falta de abastecimiento de agua pura y saneamiento, la eliminación inadecuada de desechos, la contaminación del aire, así como servicios de salud ineficientes e inadecuados, afectan muy negativamente a la calidad de vida de todas las personas del municipio de Santa Cruz Tacahua. Pueden agravar asimismo las tensiones y desigualdades sociales y aumentar la vulnerabilidad de las personas a los efectos de los desastres.

Desarrollar un enfoque integrado del suministro de infraestructura ecológicamente adecuada en los asentamientos humanos, en particular para las personas que habitan en el municipio, lo cual constituye una inversión en el desarrollo sostenible de los asentamientos humanos que puede mejorar la calidad de vida, reducir los efectos negativos sobre el medio ambiente, mejorar la salud general de la población y reducir la carga de la inversión en medicina curativa y mitigación de la pobreza.

Razón en el cual para mejorar la habitabilidad de los asentamientos humanos ambientales en el municipio de Santa Cruz Tacahua es necesario:

- ✓ Adoptar medidas para prevenir y controlar la contaminación del aire, el agua y el suelo, y desarrollar sistemas preventivos y curativos apropiados de atención de salud y garantizar el acceso a ellos con objeto de enfrentar los problemas de salud conexos.
- ✓ Elaborar reglamentos y políticas que determinen niveles apropiados de calidad del medio ambiente, que fijen objetivos para la mejora del medio ambiente.
- ✓ Establecer, equipar y fomentar la capacidad para vigilar y evaluar el cumplimiento de las normas y políticas ambientales y la eficacia de su aplicación a los diferentes sectores del municipio.
- ✓ Establecer criterios ecológicos con miras a facilitar la selección y preparación de tecnologías adecuadas y su utilización apropiada, de tal manera de que se evite mayor contaminación en su utilización.
- ✓ En cooperación con la comunidad en general, promover la protección del entorno de vida y tratar de que la tierra, el aire y el agua contaminados vuelvan a estar a niveles aceptables para los asentamientos humanos sostenibles.
- ✓ Promover prácticas y pautas de producción y consumo que conserven y protejan los recursos de agua dulce, la capa arable de la tierra, así como la calidad del aire y del suelo.
- ✓ Lograr cuanto antes que todos los desechos sólidos, incluidos los peligrosos, que se generen en el municipio se eliminen de forma compatible con las normas nacionales o internacionales de calidad del medio ambiente
- ✓ Fomentar la protección del medio ambiente y la salud de la población en general por medio de un tratamiento apropiado, el reciclado y la reutilización de sistemas de saneamiento ecológicamente racionales y el tratamiento y la eliminación de aguas residuales y desechos sólidos.

1.8 Tratamientos de residuos sólidos.

El tratamiento de los residuos sólidos en el municipio de Santa Cruz Tacahua ha sido un tema que hoy en día ha desatado mucha diferencia de opinión, sin embargo en el 2005 la autoridad municipal, en coordinación con los responsables de la unidad médica rural, establecieron un acuerdo lo cual en la cabecera municipal cada mes se establece un centro de acopio de esos residuos sólidos de todos los habitantes, y trasladarlo a una fosa municipal que se cuenta, y así de esa manera la gente ya no quema su basura en su hogar y tampoco lo lanzan al aire libre, sin embargo eso no ha sido la solución adecuada ya que esa basura que se está generando aún no se le ha podido dar el tratamiento adecuado, por consiguiente sigue contaminando.

Y con lo que respecta el plástico, en el centro de la comunidad se cuenta con centro de acopio de plástico y se está buscando la manera de realizar convenios con empresas recicladora para venderlos directamente.



Foto 6. Basurero público



Foto 7. Centro de acopio de plásticos en la cabecera municipal



Foto 8. Fosa municipal

2

EJE SOCIAL



2.1 Análisis sociodemográfico y político

El municipio de Santa Cruz Tacahua, ha tenido un crecimiento demográfico razonable y considerable, ya que retrocediendo cinco años atrás, en el 2005 se contaba con 1141 habitantes y en 2010 con 1143, lo que significa que el municipio no tiene ningún problema en cuanto a este aspecto.

La organización política esta constituida por las autoridades municipales llamado cabildo el cual esta conformado por:

1 presidente municipal y secretario.

1 tesorero municipal

1 síndico municipal

1 alcalde municipal

6 Regidores (Agua, Ecología, Educación, Hacienda, salud y Obras).

También cabe recalcar que el municipio cuenta con dos agencias de policía rural, lo cual se conforma por un agente de policía rural, un suplente y un tesorero auxiliar.

Este cabildo es el encargado de la administración de los recursos que son otorgados por el gobierno, el presidente municipal, el síndico y el regidor de Hacienda son cambiados cada tres años, el resto del cabildo se cambia cada año.

El municipio de Santa Cruz Tacahua se cataloga como de alta marginación, lo cual el cambio camina lentamente en cuanto a infraestructura se refiere debido a que estamos rodeados de problemas que imposibilitan ese desarrollo, lo cual se mencionan algunos:

- Poco apoyo por parte del gobierno estatal como federal.
- Insuficiencia de recurso que percibe el municipio.
- Divisionismo en la comunidad por diferencia de partidos políticos.
- Poca iniciativa por parte de las autoridades municipales para gestionar.
- No se cuenta con maquinarias propia, para facilitar las obras.

También existe un comisariado de bienes comunales el cual esta encargado de vigilar que se cumplan los reglamentos de conservación y explotación del

ambiente, así como también se encarga de resolver conflictos agrarios, este es nombrado por la asamblea general y cambia cada tres años.

2.2 Formas de interacción y organización de la comunidad

Los habitantes de la comunidad, para elegir a sus autoridades aun se conservan el sistema de usos y costumbres, esto se realiza mediante una asamblea general y se hace una votación por ternas. El municipio comúnmente para tomar decisiones de carácter social siempre se somete mediante una asamblea, lo cual el lugar estratégico para interactuar y así tomar buenas decisiones es en el auditorio municipal que se encuentra ubicado en el centro de la población. Sin embargo no es la única manera en que la gente se relaciona, también durante los eventos culturales que en este caso es la fiesta patronal del pueblo la de 3 de mayo, ya que es el momento en que la gente convive de manera social, en esa fiesta se llevan acabo eventos deportivos, religiosos, y otros, lo cual la gente se organiza para destinar comisiones y si de esa manera sacan adelante las actividades que habrán de realizarse.

Otra forma en que la gente interactúan es cuando todos los ciudadanos de la población ejercen una obligación la de asistir en los tequios, esto también implica distribución de responsabilidades a personas que saben dirigir a un grupo de personas y de esa manera se facilita mejor el trabajo, lo cual representa un servicio social que muestra un trabajo en beneficio de la comunidad.



Foto 9. Festividad del 16 de septiembre.

2.3 Interacción social y política de la comunidad

Las únicas formas en que los habitantes del municipio de Santa Cruz Tacahua interactúan de manera social son: primeramente cuando existe un tequio general en donde toda la población participa; otra forma es cuando existe una reunión general con el objetivo de tratar asuntos relacionados con la comunidad, como por ejemplo, para priorizar obras de carácter social; lo cual los habitantes se concentran en el auditorio municipal y se discute temas interesantes de manera pacífica hasta llegar a tomar acuerdos importantes que beneficia a todo el municipio en general; de la misma manera en eventos culturales como: el carnaval donde también mucha gente participa.

Y en lo que respecta a la interacción política, solamente se dan en tres formas: la primera, en una reunión que se realiza en el auditorio municipal cada tres años en donde se eligen la autoridad municipal, todo mediante una elección de usos y

costumbres, donde todos los ciudadanos del pueblo a través de votos levantando las manos eligen al presidente municipal, el sindico municipal, y el regidor de hacienda; la segunda forma es cuando la gente se concentra en el portal municipal para depositar su voto en un urna para elegir alguna autoridad ya sea para el distrito, el estado o para la federación, esto mediante un procedimiento discreto regido por el Instituto Federal Electoral; y la ultima forma en que los habitantes interactúan políticamente es cuando en el municipio existe la visita de alguna personalidad de cualquier partido político que se encuentra en campaña, lo cual la gente o los habitantes del pueblo hacen partícipe en una reunión para escuchar las propuestas o el plan de trabajo del candidato.



Foto 10. Reunión general de la comunidad.

2.4 Sujetos Sociales.

Los principales sujetos son los grupos sociales, religiosos, económicos, productivos que contribuyen al desarrollo de la comunidad teniendo un fin común y que están representados por un comité o por un presidente que es nombrado por el mismo grupo, de la misma manera también se ven involucrados los comités de los diferentes centros educativo que funcionan en el municipio, lo cual a través de convenio y acuerdos logran establecer lazos de apoyo que beneficia a la misma comunidad. Todos los grupos o sujetos involucrados trabajan de manera coordinada con la autoridad municipal, manteniendo siempre un unión de trabajo, lo cual se demuestra que de ninguna manera se excluye a ningún sujeto social ya que es este proceso de trabajo se trabaja de manera solidaria y no se hace ninguna distinción por ninguna características, es decir que la autoridad municipal se relación con todos de manera altruista.

El total 17 grupos, de los cuales 3 personas representan a 2 grupos y 20 personas son activos integrantes del Concejo Municipal de Desarrollo Rural sustentable, siendo el profesor Ranulfo Cristóbal Chávez Mendoza el Presidente del Concejo.

Lo cual derivado lo anterior cabe mencionar que el Concejo Municipal de Desarrollo Rural Sustentable busca gestionar más recursos en las diferentes dependencias para apoyar a los diferentes grupos en el municipio y de esa manera operar con transparencia para el desarrollo social de la comunidad.

Cuadro 7. Matriz de organizaciones

NOMBRE DE AGRUPACIÓN	REPRESENTANTE	FIG. LEGAL	N° INTEGRANTES	TIEMPO DE DURACIÓN	FIN COMUN	SE RELACIONA CON	PROBLEMÁTICA
ORGANIZACIÓN E INFRAESTRUCTURA BÁSICA SOCIAL							
BARRIO DE MOCTEZUMA	BERNABÉ HERNÁNDEZ CHÁVEZ	NO.	3, 25 FAMILIAS	INDEFINIDA	ATENDER LAS NECESIDADES DEL BARRIO	CON LA AUTORIDAD MUNICIPAL.	FALTA REHABILITAR LA CONDUCCIÓN DEL AGUA ENTUBADA, ALGUNAS PERSONAS NO ASISTEN A LAS REUNIONES DEL BARRIO, FALTA EL ALUMBRADO PÚBLICO Y AUN HACE FALTA ALUMBRADO PÚBLICO, Y EL AGUA ENTUBADA PRESENTA ALGUNAS FALLAS
BARRIO SHANRI	ERNESTO HERNÁNDEZ GARCÍA	NO.	2, 18 FAMILIAS	INDEFINIDO	VER Y ATENDER LAS NECESIDADES DE LOS HABITANTES DEL BARRIO	AUTORIDAD MUNICIPAL	
ORGANIZACIÓN E INFRAESTRUCTURA DE EDUCACIÓN							
COMITÉ DEL JARDÍN DE NIÑOS "MANUEL ACUÑA"	FRANCISCO JAVIER CASTRO HERNÁNDEZ	NO, LOS NOMBRA LA AUTORIDAD MUNICIPAL Y PADRES DE FAMILIA	59 PADRES DE FAMILIA, 32 ALUMNOS	1 AÑO	CUIDAR A LOS NIÑOS, REALIZAR LIMPIEZA DE LA ESCUELAS EN SU ALREDEDOR, VER POR LAS NECESIDADES DE LA ESCUELA	PADRES DE FAMILIA, CON LOS MAESTROS, REGIDOR DE EDUCACIÓN, AUTORIDAD MUNICIPAL	
COMITÉ DE LA PRIMARIA "IGNACIO ZARAGOZA" DE SANTA CRUZ TACAHA	IMELDA ISELA FERIA LOPEZ	NO, LOS NOMBRA LA AUTORIDAD MUNICIPAL Y PADRES DE FAMILIA		1 AÑO		PADRES DE FAMILIA, CON LOS MAESTROS, REGIDOR DE EDUCACIÓN, AUTORIDAD MUNICIPAL	
COMITÉ DE PADRES DE FAMILIA DE LA TELESECUNDARIA EN SANTA CRUZ TACAHA	C. GAUDENCIO CHÁVEZ HERNÁNDEZ	NO, LOS NOMBRA LA AUTORIDAD MUNICIPAL Y PADRES DE FAMILIA	65 PADRES DE FAMILIA	1 AÑO	SE ENCARGA DE LA LIMPIEZA DE JARDINES, PATIOS, RIEGO DE LAS PLANTAS Y APOYO DE LAS ACTIVIDADES EN FECHAS IMPORTANTES	EL REGIDOR DE EDUCACIÓN, AUTORIDAD MUNICIPAL, MAESTROS, ALUMNOS Y PADRES DE FAMILIA.	EN LA ESCUELA ES NECESARIO LA REPARACIÓN DEL AULA DE MEDIO, Y LES HACE FALTA COMPUTADORAS, FALTA EL PISO DE UN PASILLO, EXISTE DETERIORO EN LOS BAÑOS, ASÍ COMO LA TAPA EN EL DEPOSITO DE AGUA.
PATRONATO DEL IEBO	C. PÁNFILO CRUZ GARCÍA	LOS NOMBRA LOS PADRES DE FAMILIA	5 INT,	1AÑO		REGIDOR DE EDUCACIÓN, PADRES DE FAMILIA.	

COMITÉ DEL JARDÍN DE NIÑOS "ERICK ERICKSON" EN LA LOC. DE CERRO PRIETO	ASAMBLEA GENERAL DE LA COMUNIDAD	15 PADRES DE FAMILIA	1 AÑO	SE ENCARGA DE VER LAS NECESIDADES DE LOS NIÑOS Y PIDE APOYOS A LAS AUTORIDADES PARA BENEFICIO DE LA ESCUELA ⁶	PADRES DE FAMILIA, AGENTE MUNICIPAL, Y MAESTRO MUNICIPAL, Y MAESTRO	LOS PADRES A VECES NO MANDAN A SUS HIJOS A LA ESCUELA POR LA LEJANÍA DE LA ESCUELA A SUS CASAS. LES HACE FALTA JUEGOS COMO COLUMPIOS, ÁREA DE RECREO
COMITÉ DE LA PRIMARIA "TIERRA Y LIBERTAD" EN CERRO PRIETO	ASAMBLEA GENERAL DE LA COMUNIDAD	5 INT, 40 PADRES DE FAMILIA, Y 60 ALUMNOS	1 AÑO	CUIDAR A LOS NIÑOS, REALIZAR LIMPIEZA DE LA ESCUELAS EN SU ALREDEDOR, VER POR LAS NECESIDADES DE LA ESCUELA	PADRES DE FAMILIA, AGENTE MUNICIPAL, MAESTROS, REGIDOR DE EDUCACION, H. AYUNTAMIENTO	FALTA DE MAQUINAS DE ESCRIBIR Y COMPUTADORA PARA LA ELABORACIÓN DE DOCUMENTOS, EQUIPO DE SONIDO, NO EXISTEN BUTACAS EN BUENAS CONDICIONES, FALTAN 60 BUTACAS, EXISTE MOBILIARIO DETERIORADO, Y SALONES INSUFICIENTES, EXISTE LA NECESIDAD DE 2 AULAS
ORGANIZACIÓN E INFRAESTRUCTURA DE SALUD						
COMITÉ DE LA CLÍNICA EN SANTA CRUZ TACAHA	NO, LOS NOMBRA LA AUTORIDAD MUNICIPAL	5, 1235 HABITANTES	1 AÑO	CUIDAR Y MANTENER LIMPIA LAS INSTALACIONES DE LA CLÍNICA, SE REALIZA EL CULTIVO DE HORTALIZAS.	CON LA DOCTORA, EL REGIDOR DE SALUD, AUTORIDAD MUNICIPAL	A LA CLÍNICA LE HACE FALTA LA CONSTRUCCIÓN DE UNA BARRA LATERAL, UNA CASA PARA LLEVAR A CABO LOS TALLERES, ASÍ COMO MEDICAMENTOS, MOBILIARIO Y APARATOS MÉDICOS Y HERRAMIENTAS DE TRABAJO PARA EL COMITÉ
COMITÉ DE SALUD DE CERRO PRIETO	NO, SE NOMBRA EN ASAMBLEA GENERAL DEL PUEBLO	5 INT, 400 HABITANTES	1 AÑO	RECIBIR PLÁTICAS POR PARTE DE LA CLÍNICA, CUIDAR QUE SE CUMPLA CON LOS TEMAS RELACIONADOS A LA NUTRICIÓN, SANEAMIENTO Y OTROS, ASÍ COMO DE REALIZAR LIMPIEZA DE LA CASA DE SALUD	AGENTE MUNICIPAL, BENEFICIARIOS, REGIDOR DE SALUD,	FALTA EQUIPO PARA EL CHEQUEO, COMO BASCULA, PARA EL CHEQUEO DE LA PRESIÓN, PULSO, MOBILIARIO COMO SON SILLAS Y MESAS, ASÍ COMO EL ACONDICIONAMIENTO DEL BAÑO.
COMITÉ DEL TEMPLO CATÓLICO EN SANTA CRUZ TACAHA	LA AUTORIDAD LOS NOMBRA	5, EL 80% DE LA POBLACIÓN	INDEFINIDO	COORDINAR LAS ACTIVIDADES DEL TEMPLO	CON EL SACERDOTE, CON LA DIFERENTES ASOCIACIONES DE IMÁGENES, CATEQUISTAS, Y CON LA AUTORIDAD MUNICIPAL.	FALTA PISO EN EL ATRIO DE LA IGLESIA, ASÍ COMO FALTA TERMINAR LA BARRA
COMITÉ DEL TEMPLO CATÓLICO EN CERRO PRIETO	SE NOMBRA EN ASAMBLEA GENERAL	2 INT, 95% DE LA POBLACIÓN	2 AÑOS	VELAR POR LOS INTERESES, HACER LIMPIEZA DEL TEMPLO	FILES CATÓLICOS, CON LA AUTORIDAD MUNICIPAL, Y EL AGENTE MUNICIPAL	

COMITÉ DEL DIF MUNICIPAL	PFRA. GUADALUPE MORALES	NO ES NOMBRADO POR LA AUTORIDAD MUNICIPAL	350 BENEFICIARIOS	3 AÑOS	GESTIONAR APOYOS PARA PERSONAS CON CAPACIDADES DIFERENTES, ENTREGAR DESAYUNOS ESCOLARES A NIÑOS MENORES DE 10 AÑOS, Y A BENEFICIARIOS DE LA COCINA COMUNITARIA EN CERRO PRIETO, A ADULTOS MAYORES EN COORDINACIÓN CON LAS UNIDADES MÓVILES	CON EL DIF-ESTATAL, UNIDAD MÓVIL RURAL, AUTORIDAD MUNICIPAL, AUTORIDADES DE LAS AGENCIAS	NO SE CUENTA CON OFICINA PARA ATENDER A LOS BENEFICIARIOS, BODEGA, FALTA DE INICIATIVA PARA MEJORAR LOS SERVICIOS DEL DIF.
CONTRALORÍA DEL PROGRAMA PROCAIMPO	C. CORNELIO HERNÁNDEZ HERNÁNDEZ	ASAMBLEA GENERAL	1. ATIENDE A 250 PRODUCTORES	INDEFINIDO	COORDINARSE CON EL TÉCNICO PARA ENTREGAR LOS APOYOS A LOS PRODUCTORES, ATENDER A TODOS LOS PRODUCTORES BENEFICIARIOS DEL PROGRAMA.	CON EL TÉCNICO, COMISARIADO DE BIENES COMUNALES, AUTORIDAD MUNICIPAL, PRODUCTORES	
BIENES COMUNALES	C. FRANCISCO AVERTANO HERNÁNDEZ CHÁVEZ	NO ES NOMBRADO EN ASAMBLEA GENERAL DE COMUNEROS	3 INT, 320	3 AÑOS	AL CUIDADO Y MANEJO DE LOS RECURSOS NATURALES	PROCURADURÍA AGRARIA, SEMARNAT, SAGARPA, COMUNEROS, AUTORIDAD MUNICIPAL	MÁS APOYO POR PARTE DE LAS DEPENDENCIAS PARA PODER GESTIONAR RECURSOS PARA PROYECTOS.
CONSEJO DE VIGILANCIA	C. ROSALINO LÓPEZ AGUILAR	NO ES NOMBRADO EN ASAMBLEA GENERAL DE COMUNEROS	3 INT, 320	3 AÑOS	VIGILAR QUE SE RESPETEN LOS RECURSOS NATURALES	PROCURADURÍA AGRARIA, SEMARNAT, SAGARPA, COMUNEROS, AUTORIDAD MUNICIPAL	
CONCEJO MUNICIPAL DE DESARROLLO RURAL SUSTENTABLE	PFR. RANULFO C. CHÁVEZ MENDOZA	ES NOMBRADO DIRECTAMENTE	20 INTEGRANTES,	3 AÑOS	IMPULSAR EL DESARROLLO DEL MUNICIPIO	CON EL H. AYUNTAMIENTO Y GRUPOS DE PRODUCTORES, SOCIALES.	

Fuente: CMDRS

2.5 Indicadores que miden el desarrollo humano.

El índice de desarrollo humano del municipio es de 0.6740

Cuadro 8. Índice de Desarrollo Humano.

Nombre de municipio	Clasificación según el IDH 2000		Valor del índice de desarrollo humano (IDH) 2000		Clasificación según el IDH 2005		Valor del índice de desarrollo humano (IDH) 2005
Santa Cruz Tacahua	2002		0.6380		2157		0.6740

Fuente: INEGI 2000 y 2005

A continuación se presentan los datos que permiten comprender el índice de desarrollo Humano, según datos del CONAPO 2000.

Tasa de mortalidad infantil:	35.36
Porcentaje de las personas de 15 años o más alfabetos	74.26
Porcentajes de las personas de 6 a 24 años que van a la escuela	69.91
PIB per cápita en dólares ajustados	856.54

Cuadro 9. Índice de marginación por localidad

Localidad	Población total	% Población de 15 años o más analfabeta	% Población de 15 años o más sin primaria completa	% Viviendas sin drenaje ni excusado	% Viviendas sin energía eléctrica	% Viviendas sin agua entubada en el ámbito de la vivienda	% Viviendas con algún nivel de hacinamiento	% Viviendas con piso de tierra	% Viviendas sin refrigerador	Índice de marginación	Grado de marginación	% de población ocupada con ingreso de hasta 2 salarios mínimos
Juquila	9	87.50	100.00	0.00	100.00	75.00	0.00	50.00	100.00	1.60131	Muy alto	91.71
Scotuche	20	40.00	46.67	0.00	100.00	100.00	40.00	100.00	100.00	1.19125	Muy alto	
Yuyavi	21	27.27	36.36	0.00	100.00	100.00	100.00	100.00	100.00	1.32504	Muy alto	
Yuñuu	26	42.11	55.56	0.00	100.00	100.00	57.14	33.33	100.00	1.00015	Muy alto	
Moctezuma (Stuma)	54	39.02	45.95	5.56	16.67	83.33	50.00	27.78	100.00	0.32503	Alto	
El Inococo	60	28.89	53.33	0.00	76.47	100.00	47.06	82.35	100.00	0.94057	Muy alto	
Shandi	74	18.75	36.96	0.00	50.00	61.11	66.67	50.00	100.00	0.33449	Alto	
Cerro Prieto	337	24.10	34.72	0.00	59.42	100.00	71.01	44.93	92.75	0.49628	Alto	
Santa Cruz Tacahua	529	22.47	33.62	0.00	9.35	10.87	53.96	15.22	83.45	0.41813	Alto	

Fuente: INEGI 2005

Municipio Santa Cruz Tacahua.	
Índice de desarrollo Humano (IDH)	0.6740
Tasa de mortalidad infantil	35.4
Índice de sobrevivencia infantil	0.755
Índice de PIB per cápita	0.358
Índice de analfabetismo	0.676

Fuente INEGI 2010

Santa Cruz Tacahua, es municipio que se encuentra en un alto grado de marginación, lo cual a través del tiempo se ha envuelto en un ámbito de desarrollo social, sin perder de vista que las unidades de medida para ese desarrollo siempre serán los indicadores sociales, ya que son los ejes centrales lo cual girará el desarrollo de cualquier municipio: el primero es el cuidado del ambiente, el municipio se ha preocupado por no contaminar el agua y aire, creando medidas razonables para empezar a tratar los residuos sólidos evitando quemarlo o lanzarlo al aire libre; así mismo implementar medidas o técnicas especiales para las personas que practican la agricultura para evitar mayor erosión del suelo, de la misma manera para tender al cuidado de la biodiversidad el honorable ayuntamiento en coordinación con el comisariado de bienes comunales establecieron reglas lo cual se prohíbe la cacería de animales y la tala de arboles.

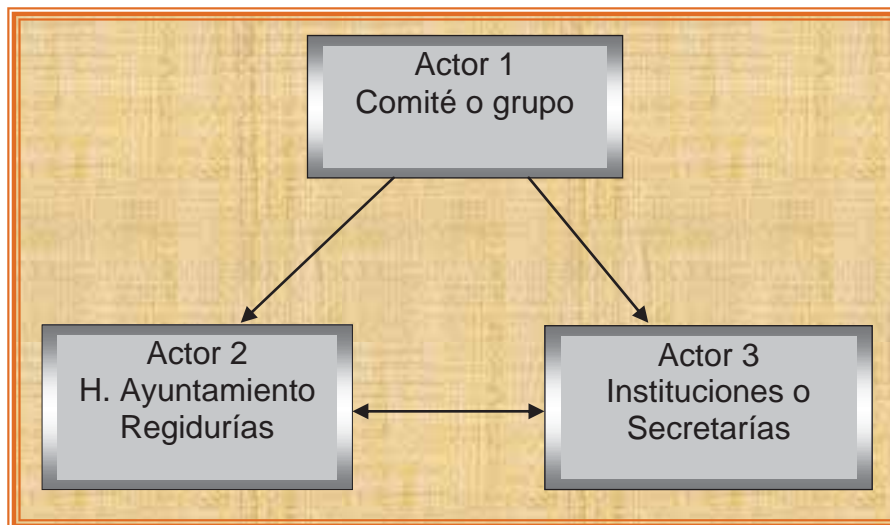
En el ámbito educativo, se ha disminuido hasta en un 70% de analfabetismo, esto significa que la mayoría de las personas del municipio ya sabe leer y escribir, también cabe señalar que el numero de asistencia escolar en personas en edad escolar son positivos. Continuando con el siguiente indicador a salud, la tasa de mortalidad infantil y materna ha disminuido considerablemente lo que demuestra que el centro de salud que se encuentra en el municipio ha ayudado de manera favorable. En el indicador de ingresos no es muy favorable debido a que la mayoría de las personas se dedican a la agricultura y esto a su vez solo es para el autoconsumo lo que significa que es un tema en donde se tiene que dar mayor importancia, y para concluir en infraestructura es otro indicador que se plasma como una unidad de medida, lo que para el municipio de Santa Cruz Tacahua se ha visto poco a poco tomar el rumbo adecuado para dotar de infraestructura a los ejes y servicios que es mas demandado por la ciudadanía de la misma población.

Para terminar con estos temas cabe mencionar que cualquier municipio que se encuentra en rezago social, siempre serán medidos por los indicadores sociales que anteriormente fueron descritos, y que es muy importante tomar riendas de combates para hacerles frente a todos los obstáculos que impiden generar un crecimiento y vías de desarrollo social.

2.6 Relación entre los sujetos sociales

El sujeto principal que guarda relación con los demás actores es el H. Ayuntamiento que lo conforman las diferentes regidurías, los cuales atienden al comité y grupo respectivo, como son los comités de padres de familia de las instituciones educativas que se relaciona con el Regidor de educación y con el IEEPO a través de los maestros.

Cuadro 10. Relación ente actores sociales



La relación entre los actores es continua y se da entre quienes tienen la misma finalidad y que buscan solucionar los problemas que aquejan a sus representados.

2.7 Infraestructura de electrificación y agua entubada

El 7% de la población total no cuenta con luz eléctrica y el 93% de la población cuenta con energía monofásica lo cual no permite realizar proyectos que hagan uso de la energía trifásica. Y con lo que respecta a agua entubada aun existe un gran número de familias que no cuentan con este servicio, sobre todo aquellas familias que se encuentran en algunas rancherías.

A continuación se presenta las condiciones en que se encuentra el municipio de Santa Cruz Tacahua en cuanto a electrificación y servicio de agua entubada.

Cuadro 11. Infraestructura básica social

NOMBRE DE AGENCIA, BARRIO O PARAJE	N° INTEGRANTES	ENERGÍA ELÉCTRICA	ALUMBRADO PUBLICO	AGUA ENTUBADA	OBSERVACIONES
SANTA CRUZ TACAHUA CENTRO	529 PERSONAS	99%	80%	90%	FALTA MANTENIMIENTO DE AGUA ENTUBADA.
BARRIO MOCTEZUMA	25 FAMILIAS 73 PERSONAS	15 FAMILIAS	22%	80%	FALLA ALUMBRADO PUBLICO Y AGUA ENTUBADA
BARRIO SHANRI	18 FAMILIAS 69 PERSONAS	13 FAMILIAS	15%	0%	FALTA ENTUBAR EL AGUA
PARAJE YUÑÑU	10 FAMILIAS 40 PERSONAS	0%	0%	0%	ALTA MARGINACIÓN
AGENCIA DE POLICÍA INOCOCO	21 FAMILIAS 70 PERSONAS	30%	10%	20%	ALTA MARGINACIÓN
AGENCIA CERRO PRIETO					
AGENCIA DE POLICÍA CERRO PRIETO CENTRO	36 FAMILIAS 170 PERSONAS	80%	20%	90%	FALTA ALUMBRADO PUBLICO
PARAJE CACALOTE	9 FAMILIAS 51 PERSONAS	0%	0%	0%	ALTA MARGINACIÓN
PARAJE LA HUERTA	10 FAMILIAS 48 PERSONAS	0%	0%	0%	
PARAJE PLAZA DE LEON	7 FAMILIAS 31 PERSONAS	0%	0%	0%	
PARAJE EL ZORRILLO	3 FAMILIAS 13 PERSONAS	0%	0%	0%	
PARAJE EL CERRO	5 FAMILIAS 20 PERSONAS	0%	0%	0%	
PARAJE S TUUNDUTIA	8 FAMILIAS 29 PERSONAS	0%	0%	0%	

Fuente: CMDRS



Foto 11. Agua entubada a domicilio, en la cabecera municipal




Foto 12. Energía eléctrica en la cabecera municipal

2.8 Salud.

El índice de salud en comparación al año 2000 que fue de 0.7219 y en el año 2005 ascendió el índice a 0.7349, sin embargo los problemas que radica en gran medida en el municipio de Santa Cruz Tacahua en cuanto a insumos e infraestructura según las entrevistas que se hizo a los habitantes del municipio son: la falta de medicamentos y personal especializado para una buena atención a los pacientes, así como equipos necesarios lo cual permita ofrecer un servicio adecuado a la población en general. También cabe destacar que en las agencias de Inococo y Cerro Prieto no cuentan con casas de salud en forma, por lo que representa un gran problema.

Cuadro 12. Índice de salud 2000 y 2005

Nombre de municipio	Índice de salud 2000	Índice de salud 2005
Santa Cruz Tacahua	0.7219	0.7349

Fuente. INEGI 2000 y 2005

La tasa de mortalidad infantil disminuyó en el 2005 con un resultado de 33.85, mientras que el año 2000 la tasa fue de 35.36

Cuadro 13. Tasa de mortalidad infantil 2000 y 2005

Nombre de municipio	Tasa de mortalidad infantil 2000	Tasa de mortalidad infantil 2005
Santa Cruz Tacahua	35.36	33.85

Fuente. INEGI 2000 y 2005

Cuadro 14. Infraestructura de Salud

NOMBRE DE LA LOCALIDAD O AGENCIA	INSTITUCIONES	INFRAESTRUCTURA	COBERTURA	NECESIDADES	PERSONAL	OBSERVACIONES
SANTA CRUZ TACAHUA	IMSS	UNIDAD MEDICA RURAL	759 PERSONAS	Medicamentos, mobiliario (sillas). Y personal especializado.	1 doctora, 2 enfermeras	Existe un comité de la clínica que realiza el aseo y limpieza de la misma
AGENCIA INOCOCO	IMSS	0	54 PERSONAS	Construcción de un dispensario de salud	1 asistente Rural	El servicio solo se ofrece en un local público que pertenece a la agencia de policía.
AGENCIA CERRO PRIETO	IMSS	Casa de salud	330 PERSONAS	Medicamentos, mobiliarios y personal especializado.	1 asistente Rural	El servicio solo se brinda dos veces a la semana.

El municipio cuenta con una Unidad Médica Rural la cual atiende a 1143 personas, brindando el servicio médico básico, y cada agencia cuenta con un auxiliar en el cual imparten pláticas de salud, se brinda consulta médica a las personas que así lo necesitan. El encargado de resolver las necesidades de la Unidad Médica es el comité de la Clínica en corresponsabilidad con el Regidor de Salud y el IMSS.



Foto 13. Casa de salud en la cabecera municipal.

2.9 Educación

El índice de educación aumentó en el 2005 siendo este el 0.7281, en comparación al 2000 que fue de 0.7058.

Cuadros 15. Índice de educación.

Nombre de municipio	Índice de educación 2000	Índice de educación 2005
Santa Cruz Tacahua	0.7058	0.7281

Fuente. INEGI 2000 y 2005

La tasa de Alfabetización disminuyó de un 74.32 en el 2000 a 74.26 en el 2005.

Cuadro 16. Tasa de Alfabetización.

Nombre de municipio	Tasa de Alfabetización 2000	Tasa de Alfabetización 2005
Santa Cruz Tacahua	74.32	74.26

Fuente: INEGI 2000 Y 2005

La Tasa de asistencia escolar ha aumentado a 69.91 en el año 2005.

Cuadro 17.Tasa de Asistencia Escolar

Nombre de municipio	Tasa de Asistencia escolar 2000	Tasa de Asistencia escolar 2005
Santa Cruz Tacahua	63.11	69.91

Fuente. INEGI 2000 y 2005

Cuadro 18.- Infraestructura educativa.

NOMBRE DE AGENCIA, BARRIO, PARAJE	INSTITUCIONES	COMITÉ DE PADRES DE FAMILIA	Nº DE ALUMNOS	INFRAESTRUCTURA	NECESIDADES	OBSERVACIONES
JARDIN DE NIÑOS						
SANTA CRUZ TACAHUA	"MANUEL ACUÑA"	SI	49	2 aulas con dirección integrada, 2 baños provisionales, 1 placita cívica y una bodega	1 aula, 1 dirección, servicios sanitarios en forma, alumbrado	

CERRO PRIETO	ERIC ERIKSON	SI	19	1 aula y un baño	Dirección, plaza, equipo de sonido	
PRIMARIA						
SANTA CRUZ TACAHUA	"IGNACIO ZARAGOZA	SI	116	6 aulas, 1 aula de medios, 1 biblioteca, 1 dirección, baños, 1 bodega, 1 plaza cívica	Rehabilitación de aulas y sanitarios, mobiliario de 2 aulas y 6 escritorios.	
CERRO PRIETO	"TIERRA Y LIBERTAD"	SI	59	2 aulas, dirección, sanitarios	1 aula,	
TELESECUNDARIA						
SANTA CRUZ TACAHUA	TELESECUNDARIA	SI	69	3 aulas, 1 biblioteca, 1 aula de computo, 1 laboratorio, dirección, 2 dormitorios, 1 bodega, 2 baños, 1 cancha de básquetbol	Rehabilitación de sanitarios, rehabilitación de un aula para biblioteca. Falta de Internet.	Cercado con malla 300 metros
IEBO						
SANTA CRUZ TACAHUA	IEBO 98	SI	77	3 aulas, la dirección y 1 aula de medios, y 1 plaza cívica	Reubicación de las aulas. Recortar el cerro para evitar que se desprenda. Construcción de una cancha deportiva.	

Fuente: CMDRS

Total de Instituciones: 6

Preescolar: 2

Primarias: 2

Tele secundaria: 1

Bachillerato: 1

La infraestructura educativa es utilizada por los 389 alumnos de las instituciones que operan en el municipio de Santa Cruz Tacahua y su respectiva agencia, y en donde también existen necesidades que deben ser atendidas por los comités de padres de familia, el Honorable Ayuntamiento a través del Regidor de Educación y el IEEPO.

En la siguiente tabla muestra un comparación entre el municipio de Santa Cruz Tacahua y el estado de Oaxaca con relación al nivel de estudio; lo cual la población de 6 años a mas es de 1029 y responde a 0.030% con relación al estado; la población de 5 años a mas con primaria es de 526, lo cual responde a 0.0346% con relación al estado; población de 18 años a mas con nivel profesional es de 2, lo cual responde solo el 0.00082% con relación al estado; población con posgrado existe cero; lo cual

se determina que el grado promedio de escolaridad es de 5.7 que se da en el municipio de Santa Cruz Tacahua.

Cuadro 19. Nivel de escolaridad.

Población con nivel educativa.	Santa Cruz Tacahua	Estado de Oaxaca	Relación en %
Población de 6 y más años, 2010	1,029	3,327,251	0.030%
Población de 5 y más años con primaria, 2010	526	1,517,155	0.0346%
Población de 18 años y más con nivel profesional, 2010	2	243,503	0.00082%
Población de 18 años y más con posgrado, 2010	0	13,294	0
Grado promedio de escolaridad de la población de 15 y más años, 2010	5.7	6.9	-----

Fuente. Según INEGI 2010



Foto 14. Escuela primaria

2.10 Telecomunicaciones, caminos y carreteras.

Los medios para comunicarse son por teléfono, internet, mensajería. Para trasladarse a otros lugares existen caminos de terracería que comunican a Chalcatongo de Hidalgo, de Tacahua a Cerro Prieto. El camino a San Miguel Ixcatlán llega solo a 50

metros de distancia de este poblado por lo que vehículos y camiones no pueden entrar al poblado, esto mismo sucede con el camino a Santa Catarina Yuxia. Santa Catarina Cuanana, San Sebastián Yutanino, contando también con un camino cosechero a Yatacaba.



Foto 15. Camino que comunica a la comunidad de Cerro Prieto.

2.11 Abastos en el municipio de Santa Cruz Tacahua

Las personas del municipio de Santa Cruz Tacahua se abastecen de todo tipo de mercancías en las tiendas existentes en este municipio y a la vez las tiendas se surten del municipio de Chalcatongo los días jueves que es el día de plaza, también se cuenta con una tienda comunitaria DICONSA para abastecer los productos de primera necesidad.

Tabla 20. Centros de abasto.

Servicio	Cantidad
Servicio telefónico	3 casetas
Expendios de comida	2
Abarrotes	8
Papelería	1
Servicio de transporte	7

En las localidades cercanas al municipio de Santa Cruz Tacahua se encuentran una gran variedad de tiendas que ofrecen los insumos básicos para satisfacer las necesidades básicas de los habitantes, los materiales para construcción y productos para la realización de sus actividades productivas. Y mercados ambulantes o tianguis en: Chalcatongo de Hidalgo los días jueves, el domingo en Santiago Yosondúa, en la Ciudad de Tlaxiaco los días sábados.

A pesar de la cercanía con el municipio de Chalcatongo en donde los productos de primera necesidad son de menor costo los habitantes del municipio se encuentran con la problemática del transporte ya que solo existen salidas los días Jueves y Domingos, y si solicita el servicio especial es de alto costo.




Foto 16. Tienda de abarrotes

2.12 Vivienda

Las viviendas de los habitantes de las comunidades con muy alta marginación que pertenecen a este municipio como: Juquila, Scotuche, Yuyavi, Yuñuu, Inococo, y otros parajes que no están reconocidos como Yatacaba, y parajes que pertenecen a la comunidad de Cerro Prieto; Las huertas, El cacalote, El cerro, Stinyucu, son los que no cuentan con todos los servicios básicos, como es el agua entubada, energía eléctrica, baño ecológico y cuentan con piso de tierra.

Del total de las viviendas del municipio un 90% de ellas están construidas con muros de adobes y techo de lámina, de los cuales están en malas condiciones, con decir que en temporadas de lluvia la mayoría de las familias que se encuentra en estas condiciones sufren ya que el agua penetra dentro de sus casas. Del total de las viviendas existentes un 91% las familias cuentan con dos casas solas, una es utilizado para cocina, y el otro para dormir; también se cuenta con un 97% que tienen un baño ecológico.

Cabe señalar también que en lo que respecta a pisos un 90% de las viviendas cuentan con piso firme; y en lo que respecta el servicio de drenaje en el municipio de Santa Cruz Tacahua aún no se cuenta con la infraestructura de drenaje, por lo cual se deduce que ninguna habitación no cuenta con este servicio.




Foto 17. Tipo de vivienda que prevalece en el municipio

2.13 Emigración

Cuadro 21.- Características de la emigración interna 2005

Característica de la migración Interna 2005	Total	Representa de la población total del municipio	Hombres	Representa de la población total del municipio	Mujeres	Representa de la población total del municipio
Población de 5 años y más que residía en la entidad en Octubre de 2000	977	84.37%	443	38.26	534	46.11
Población de 5 años y más que residía en otra entidad en Octubre de 2000	36	3.11%	20	1.73	16	1.38
Estado principal de inmigración	MEXI CO					

Fuente: INEGI. II Censo de Población y Vivienda 2005.

La emigración a los Estados Unidos es muy baja, ya que el índice de intensidad migratoria es del -0.8089 , y no así el caso de la migración interna donde el estado

principal a donde se emigra es México. El saldo neto migratorio es de 260 personas, esto en el periodo 2000 - 2004.

Todos los datos anteriores es según el censo de Inegi; si embargo hoy en día el fenómeno de la emigración a los Estados Unidos ha incrementado de manera considerable de lo que va del año 2005 a 2010, debido a que en ese periodo la misma gente ha buscado la manera de ir a trabajar por contrato, he ahí de que cada año la mayoría de la gente joven emigra a ese país.

Cuadro 22.- Indicadores sobre emigración a Estados Unidos 2010.

Total de hogares	292
% Hogares que reciben remesas	26 %
% Hogares con emigrantes en Estados Unidos del quinquenio anterior	8 %
% Hogares con migrantes circulares del quinquenio anterior	18%
% Hogares con migrantes de retorno del quinquenio anterior	—
Grado de intensidad migratoria	Alto

Fuente propia

Derivado a lo anterior y el diagnóstico realizado a la comunidad se manifiesta en este apartado que los mayores problemas que se encuentra son los siguientes: en cuanto a salud la carencia de medicamentos en el IMSS así como de personal especializado, en las agencias municipales no cuentan con casas de salud. En educación, en el nivel secundaria hace falta un laboratorio de prácticas didácticas, una biblioteca virtual pública, así como las rehabilitación de las aulas de la escuela primaria Ignacio Zaragoza. Otro de los problemas es que muchos jóvenes no continúan con sus estudios por la carencia de recursos económicos.

3

EJE HUMANO



3.1 Datos demográficos

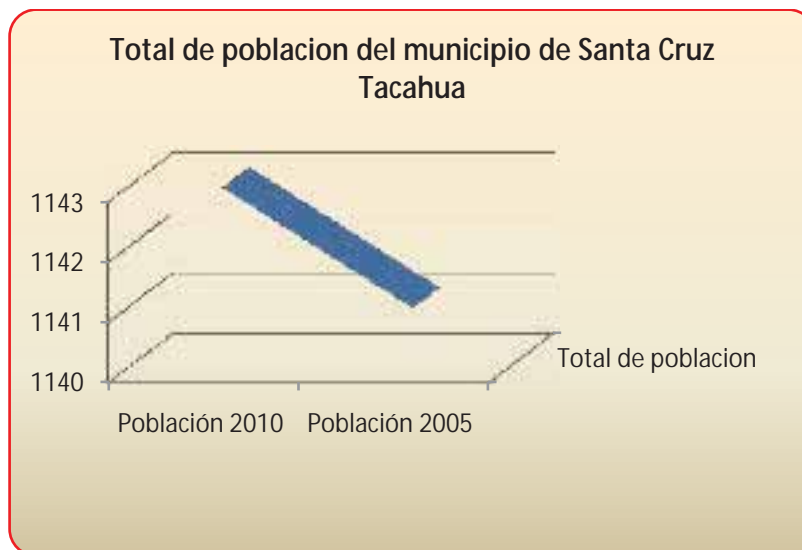
Según datos proporcionado por el IMSS de este municipio de Santa Cruz Tacahua, que corresponde en el año 2010.

Cuadro 23.- Población 2010

Población 2010	Total	Hombres	Porcentaje respecto al total	Mujeres	Porcentaje respecto al total
Población 2010	1143	542	47.41 %	601	52.58 %
Población 2005	1141	534	46.80 %	607	53.20 %
Población de 0-14 años, 2010	351	189	53.84 %	162	46.15 %
Población de 15-64 años, 2010	631	279	44.21 %	352	55.78 %
Población de 65 años y más, 2010	162	75	46.29 %	87	53.70 %

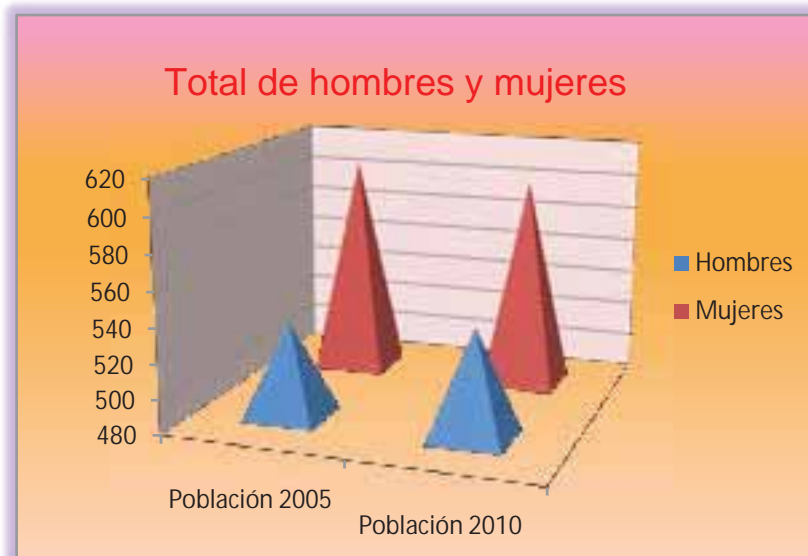
Fuente: IMSS. Santa Cruz Tacahua.

En el año 2005 el total de la población es de 1141 habitantes, y en el 2010 el total es de 1143 habitantes.



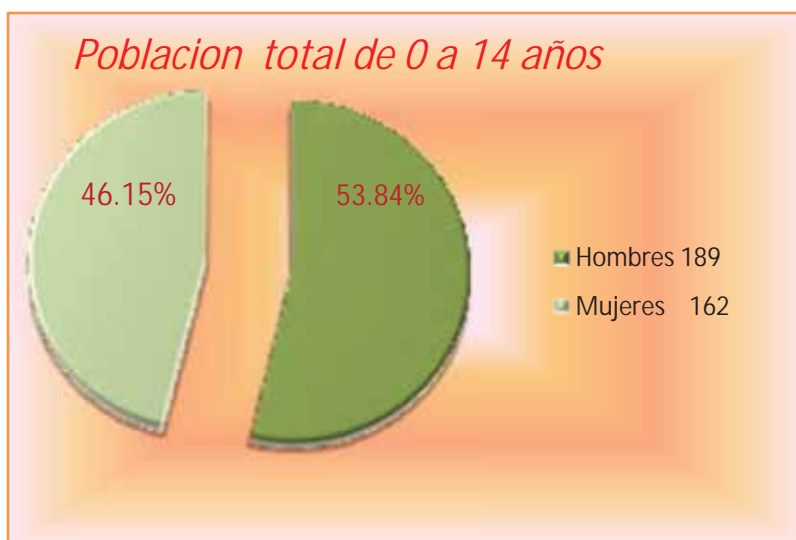
Gráfica 1. Población Total

De 2005 a 2010 en cuanto en hombres va de 534 a 542 lo cual existe un aumento y de mujeres de 607 a 601 lo cual demuestra disminución en cuanto al número de mujeres durante 5 años, (ver grafica 2).



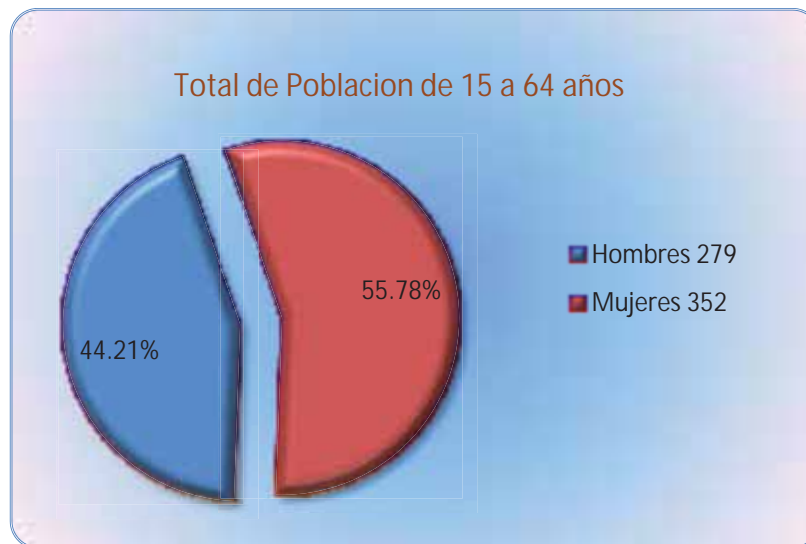
Gráfica 2. Población de hombres y mujeres en el 2005 y 2010.

El total de la población de **0 a 14 años** en el 2010, en mujeres es de 162 que corresponde el 46.15% del total y de hombres de 189 que corresponde el 53.84% del total (ver grafica 3).



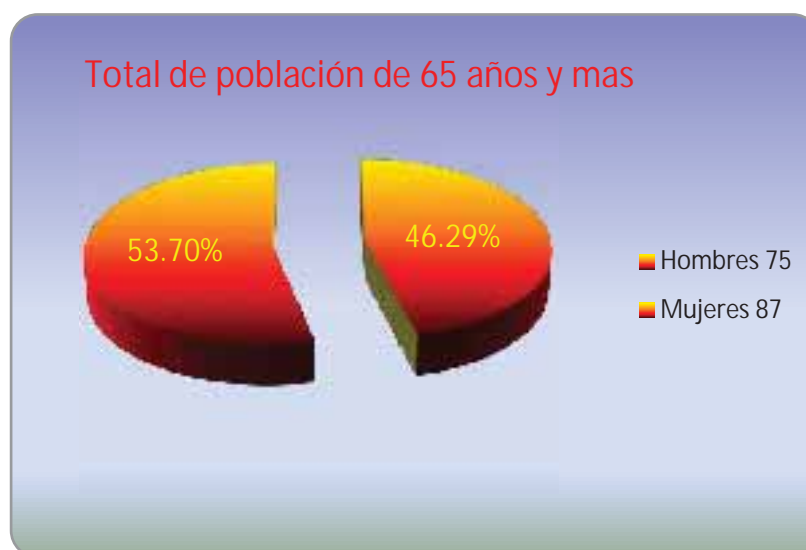
Grafica 3. Población de 0 a 14 años de edad.

El total de personas de **15 – 64** años de edad es de **631** personas. 352 mujeres y 279 hombres según datos del IMSS del mismo municipio.



Gráfica 4. Personas de 15 a 64 años

El total de personas de 65 años y más es de 142 personas según el IMSS del mismo municipio, donde 75 corresponde a hombres y 87 a mujeres. (Ver gráfica 5).



Grafica 5. Total de hombres y mujeres de 65 años y más.

3.2 Habilidades y actitudes de los habitantes del municipio.

Las personas de esta localidad aun mantienen el sistema de usos y costumbres, derivado a esto se puede mencionar que existe muchas personas con habilidad cultural que elaboran y visten la vestimenta típica del pueblo que corresponde en naguas y camisas bordados de colores de manta en mujeres, en hombres calzón y camisa de manta.

También existen personas que poseen la habilidad de producir productos típicos del pueblo como ejemplo claro es la producción del mezcal, bolsos, canastos de carrizos, tenates etc. todo elaborado en base a un proceso artesanal; sin embargo la gente solo lo produce en menor cantidad ya que carece de herramientas y técnicas especiales para producirlo en gran medida y comercializarla fuera, o inclusive buscar otras cadenas comerciales que les permita ampliar sus mercados.

Las personas que habitan en el municipio poseen muchas cualidades que los hace diferentes a las de otras comunidades lo cual se puede mencionar algunas: la paciencia, la honestidad, la responsabilidad, Humildad, el respeto, la amabilidad, la comprensión, ayuda mutua, sociabilidad, la prudencia, hospitalidad, confianza.

Así como se tienen cualidades, así también se tienen defectos como es la envidia, pereza, apatía, machismo, falta de comprensión, desobediencia, negatividad, egoísmo, incomunicación familiar, no tener valor civil, desconfianza, lo que provocan que surjan problemas, en la familia, en los grupos de trabajo, organizaciones, y que el reconocer la situación en que se encuentra el municipio en este ámbito, se podrá realizar acciones para mejorar.

El hombre de Tacahua se ha caracterizado principalmente por ser pasivo, pero muy inteligente y cooperativo ya que siempre están aunados a una frase que lo envuelve en un mundo altruista, valor en la que se debe destacar y presumir ante las demás comunidades ya que eso muestra un ejemplo inigualable para las demás generación de la misma comunidad.

3.3 Creencia e ideología del municipio.

El municipio de Santa Cruz Tacahua, los habitantes se encuentran divididos en gente joven y personas ya mayores en lo que a cultura y creencias se refiere, ya que hoy en día unos de los problemas mas significativas es la perdida de la cultura, debido a que la nueva generación ya no quiere dotar de ese sistema para vivir; mientras la gente mayor lo ve como algo sagrado, el joven empieza a adoptar otra forma de vida diferente, pensando que el sistema de vida debe de actualizarse. Razón en el cual la mayoría de los jóvenes tienen una mentalidad diferente, algunos dirigen su rumbo en una formación educativa ya profesional, considerándolo como la mejor opción, mientras que otros toman un rumbo diferente, inclusive hasta equivocado cayendo en los diferentes vicios que afectan a su salud; otros que corresponde a la mayoría de los jóvenes que solo terminan su educación secundaria y máximo bachillerato prefieren emigrar a los Estados Unidos de América arriesgando su vida para buscar mejorar sus condiciones de vida.

Los habitantes de este municipio de Santa Cruz Tacahua en cuanto a política se trata, están regido por el sistema de usos y costumbres, sin embargo cada elección del nuevo gobierno municipal, todos hacen participación en una asamblea general, tratando de elegir a la persona idónea para los puestos, tomando muy en cuenta los principales requisitos según las costumbres de todas las personas que deben tener: 1.- aquella persona que ha servido al pueblo en diferentes cargos (que tengan experiencias en los cargos del municipio), 2.- los que cooperan ya sea en efectivos o en especie con el municipio para realizar algún evento social o cultural del pueblo, 3.- y principalmente a la persona que lo consideran capaz de administrar con transparencia y honestidad los recursos que percibe el municipio. Y de la misma manera se hace con todos los demás cargos se evalúan la capacidad y perfil de cada persona quien vaya ocupar algún cargo.

3.4 Origen del municipio de Santa Cruz Tacahua

Los primeros hombre que dieron origen al pueblo de Santa Cruz Tacahua provenían de 5 familias autorizadas por el reino mixteco, proveniente de Achiutla, representadas por un elemento del mismo grupo, aproximadamente por el año de 1445 en el lugar denominado primitivamente Yata-caba, en el sureste de la población actual; aproximadamente en el año 1540, el virreinato español con las normas de esclavitud inicia una nueva organización.

Bajo el mando del cacique Juan Feria, toma la decisión de hacer una fundación en el lugar actual con el nombre Tacahua, en aquel entonces según cuentan nuestros abuelos, manifiestan que el cacique Juan Feria y otros, decidieron establecerse cerca del lugar porque había nacimiento de agua, suficiente para el abastecimiento, dando visto bueno el virrey Antonio de Mendoza con el nombre que quiere decir “de tras de la peña”.

Es así como llegaron los primeros hombres a establecerse y formar lo que ahora es el municipio de Santa Cruz Tacahua; no obstante a través de los años las personas empezaron a fomentar costumbres y tradiciones, así como sus propios valores como humanos, creando sus propios sistemas de vida. Hoy en día el número de personas ha crecido considerablemente, cada uno con ideas y perspectivas diferentes; por ejemplo las personas que integran el honorable ayuntamiento de este municipio en coordinación con la ciudadanía en general buscan mejorar la comunidad en todos los aspectos mediante el desarrollo de obras sociales, generación de empleo y por supuesto mejorar las condiciones de vida de los habitantes, a través de implementación de los servicios básicos, de tal manera de que el índice de desarrollo humano empiece a tomar rumbos favorables en todos sus aspectos: desde combatir totalmente los rezagos educativos como el analfabetismo, teniendo mayor números de personas preparadas (profesionistas) ; de la misma manera suministrar mas medicamentos y equipos de salud con tecnologías de punta en la clínica, entre otros aspectos que resguarde la salud de los habitantes; así como maniobrar proyectos productivos o proyectos de inversión que permita contribuir con el ingreso del

municipio y por que no contribuir con el país. Todo esto es lo que gente de ahora de este municipio lucha constantemente, visualizando un Tacahua mejor, en donde la gente no tenga que salir a otro país buscando mejorar su calidad de vida.

3.5 Problemas que afectan el desarrollo humano

1.- El desempleo.

El principal problema que radica y afecta en gran medida en el municipio es el desempleo precisamente, ya que no habiendo trabajo no hay ingreso, por consiguiente se desata otros problemas o fenómenos, como por ejemplo los hijos dejan de estudiar y buscan otras alternativas de vida, y ya la gente joven mayor a los 15 años que dejan de estudiar la mayoría emigran a otras ciudades y principalmente a los Estados Unidos de América, para buscar una mejor forma de vida.

2.- Consumo de bebidas alcohólicas y tabaquismo.

Otros de los problemas que el municipio se encuentra es el alcoholismo, ya que en los últimos 5 años la causa principal en muertes en señores mayores de 50 años es por cirrosis, ocasionado por el consumo excesivo de bebidas embriagantes; no obstante cabe destacar que hoy en día no es solo es la gente grande quienes lo consumen también ha incrementado un gran numero de jóvenes de nivel secundaria y bachillerato que los consumen, lo cual ha sido el problema principal en la que mucha gente joven deja de estudiar y toma un rumbo diferente inclusive equivocado, cayendo así en los malos vicios; también agregando a este problema la mayoría de la gente que consume este bebida fuma.

3.- Desintegración familiar.

Otro problema que ha traído grandes consecuencias, y todo generado ya sea por irresponsabilidad de los padres o por alcoholismo es la desintegración familiar, lo cual repercute en gran medida en la vida de los hijos ya que no teniendo otra opción se inclinan en los malos vicios en el alcohol, o rumbos equivocados.

4.- Analfabetismo.

Otro obstáculo en donde la mayoría de la gente no les permite prosperar es la carencia de una formación educativa, en este municipio de Santa Cruz Tacahua ya es mínimo el porcentaje, ya que la mayoría de las personas que se encuentra bajo estas condiciones corresponde a la gente en edad avanzada, lo cual significa que el problema se ha combatiendo poco a poco en la gente joven. Aunque no se descarta que la mayoría de la gente joven solo estudia hasta secundaria o bachillerato, y es mínimo a aquellos que terminan un nivel profesional.

3.6 Historia del municipio

Toponimia

Yatacaba actualmente ta-cahua reformado, que quiere decir “de tras de la peña”, que proviene del reino mixteco “Hzilantongo”

Historia

Fue fundada por 5 familias autorizadas por el reino mixteco, proveniente de Achiutla, representadas por un elemento del mismo grupo, aproximadamente por el año de 1445 en el lugar denominado primitivamente Yata-caba, en el sureste de la población actual; aproximadamente en el año 1540, el virreinato español con las normas de esclavitud inicia una nueva organización.

Bajo el mando del cacique Juan Feria, toma la decisión de hacer una fundación en el lugar actual con el nombre Tacahua, en aquel entonces según cuentan nuestros abuelos, manifiestan que el cacique Juan Feria y otros, decidieron establecerse cerca del lugar porque había nacimiento de agua, suficiente para el abastecimiento, dando visto bueno el virrey Antonio de Mendoza con el nombre que quiere decir “de tras de la peña”.

Determina iniciar el templo católico con la finalidad de construir un convento regional, se ignora su fecha de fundación, así también durante ese tiempo de acuerdo a la

religión introducida, determinan tomar la Santa Cruz como santo patrón del lugar habitado para su protección.

En 1969 se fundieron la primera y segunda campana cuyo peso se calcula de 4 a 5 toneladas por un acaudalado Juan Hernández , en el año 1825 se renovó la segunda campana con el peso aproximado de 1,000 kilogramos por el cacique Francisco Chávez y en el mes de enero de 1887 fueron fundidas las campanitas giratorias con tres campanas que hacen la tercia de las 2 grandes, en total 5 campanas y se reforma la palabra Tacagua, cambiando la g por la h que en la actualidad dice Tacahua que significa igual, que ahora en la actualidad recibe el nombre oficial de Santa Cruz Tacahua.

Personajes Ilustres

Hesiquio Chávez Sánchez Profesor, nació en 1906 en Santa Cruz Tacahua, hizo sus estudios en la capital del estado y se graduó como profesor en la normal superior de Oaxaca, en 1958 regresó a su pueblo natal impulsando la educación primaria incompleta durante 8 años y murió en el estado de Veracruz.

En los años 1850 – 1940, Santa Cruz Tacahua, sufrió una invasión territorial con los pueblos en su alrededor, los señores Florentino García, Genaro Sánchez, Erasto Sánchez, Felipe Chávez y Jesús Hernández Chávez, de esas personas se ignora la fecha de nacimiento y defunción, pero fueron personas importantes para detener las invasiones de los pueblos circunvecinos, estas personas importantes caracterizadas juntamente con los representantes de la autoridad agraria de la comunidad promovieron la resolución presidencial por los años 1947-1951.

Santa Cruz Tacahua, ha resistido los ataques que a nombre de los caudillos revolucionarios realizaron otros grupos para causar anomalías en contra de los pueblos de la Revolución Mexicana al mando el capitán Mónico Hernández que estuvo a la defensiva de sus habitantes en su pueblo, durante ese tiempo tomaron la Santa

Elena de la Cruz por defensora hacia la lucha contra los invasores y también como patrona y protectora del pueblo en los años 1914 y 1916.

3.7 Costumbres y Cultura.

Fiestas

En el Municipio se realizan celebraciones y fiestas, pero a continuación se mencionan las principales e importantes para este lugar:

Cuadro 24. Celebraciones importantes

N°	Lugar	Nombre de la Celebración	Fecha(s)
1	Santa Cruz Tacahua	Fiesta Patronal	3 de Mayo
2	Santa Cruz Tacahua	Fiesta a Santa Elena de la Cruz	18 de Agosto
3	Santa Cruz Tacahua	Celebración al Señor de las Tres Caídas	3er. Viernes de Cuaresma
4	Inococo	Señor del Trabajo	1er. Viernes de Cuaresma
5	Cerro Prieto	Fiesta Patronal	12 de Diciembre
6	Cerro Prieto	Celebración por la Llegada de la virgen de Guadalupe	12 de Octubre
7	Barrio Juquila	Fiesta Patronal	7 y 8 de Diciembre

Fuente propia.

Lengua

La lengua materna es el mixteco aunque en la actualidad son menos los hablantes de este dialecto. El municipio es considerado dentro de los pueblos indígenas, hablantes del Mixteco por la Comisión Nacional para el Desarrollo de los pueblos indígenas.

Vestimenta

La vestimenta típica es elaborada a base de manta, con bordados muy coloridos, aunque en la actualidad es usada solo por las personas mayores.

Valores

Las cualidades de la comunidad son; la paciencia, la honestidad, la responsabilidad, Humildad, el respeto, la amabilidad, la comprensión, ayuda mutua, sociabilidad, la prudencia, hospitalidad, confianza.

Así como se tienen cualidades, así también se tienen defectos como es la envidia, pereza, apatía, machismo, falta de comprensión, desobediencia, negatividad, egoísmo, incomunicación familiar, no tener valor civil, desconfianza, lo que provocan que surjan problemas, en la familia, en los grupos de trabajo, organizaciones, y que el reconocer la situación en que se encuentra el municipio en este ámbito, se podrá realizar acciones para mejorar.



Foto 18. Tipo de vestimenta de las señoras mayores.

3.8 Necesidades de Capacitación

Los habitantes del municipio saben realizar actividades que les generan ingresos para el sustento familiar, pero también necesitan aprender nuevas tareas, mejorar la forma en que realizan las cosas. Por esto se menciona las necesidades de capacitación tanto en las mujeres como en los hombres.

La capacitación para las personas es de gran importancia, ya que les permite tener las herramientas necesarios por lo cual va girar todas sus actividades y tenerlo de base

para desarrollar cualquier actividad productiva que les genere ingresos y así mejorar la calidad de vida de sus familias.

Las necesidades de capacitación se muestran a continuación:

- Conocimientos básicos de la Herrería.
- Curso de belleza.
- Aplicación de fertilizantes.
- Métodos de cultivos.
- Cursos de cocina.
- Curtir pieles.
- Curso de panadería.
- Curso de computación.
- Conocimientos básicos de electricidad, etc.

Una vez analizado la situación en que se encuentra el municipio de Santa Cruz Tacahua en cuanto a esta vertiente se percató que los principales problemas que se enfrenta son los siguientes: en cuanto a salud, los problemas más comunes que se ven afectados las personas de la comunidad son: en primer término tenemos las enfermedades respiratorias y eso se ven afectados en la mayoría de los casos en niños menores de 5 años, en segundo término las enfermedades diarreicas, acido gástrico e hipertensión arterial y posteriormente la desnutrición.

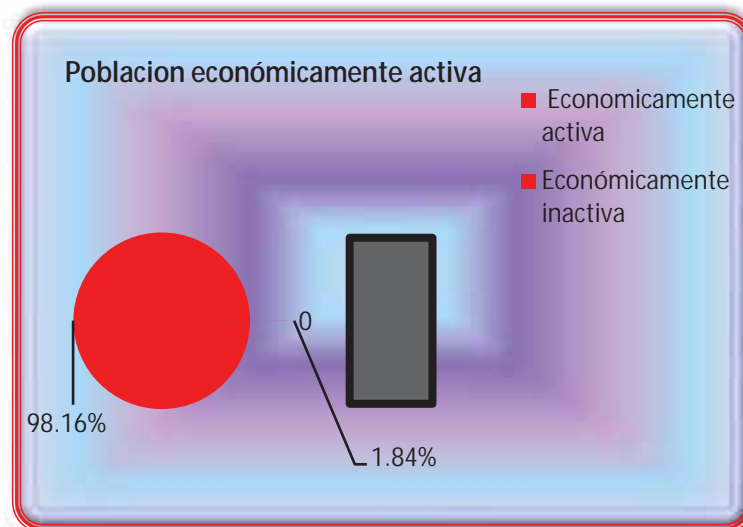
En educación se destaca la falta de compromiso de los jóvenes de seguir estudiando ya sea para terminar su bachillerato o una carrera profesional, debido a la falta de recursos económicos para solventar los gastos que estos generan; lo cual al tomar otra decisión la mayoría de los jóvenes prefieren emigrar a los Estados Unidos.

4 EJE ECONÓMICO



4.1 Población económicamente activa

Del total de la población que corresponde a 1143 personas, cabe destacar que el 1.84% corresponde a la población económicamente activa que responde a 21 personas; lo cual dentro de ellas se encuentran personas que tienen algún negocio de abarrotes, otras con oficios ya sea de carpintería o de herrería, y algunos que se dedican a producir y a comercializar productos artesanales como son tenates, mecapales, el mezcal, canastos entre otros.



Grafica 5. Población económicamente activa

4.2 Actividades y sectores económicos.

El total de la población del municipio de Santa Cruz Tacahua es de 1143 habitantes que realizan diferentes actividades económicas y que se clasifican en tres sectores; primario, secundario, terciario y así también a otras actividades no especificadas a las que se dedican un 2.57%, todos estos datos según INEGI; como se muestra en la siguiente gráfica.



Gráfica 7. Sectores económicos

El 68% de la población económicamente activa se dedica a desarrollar actividades del sector primario; principalmente a la Agricultura, la ganadería; y el 19.46% a las actividades del Sector secundario, como es la elaboración del mezcal de manera tradicional, la elaboración de artesanías de plástico como es el mecapal, canastos, redes, tenates, que venden en el municipio o en el mercado del municipio vecino Chalcatongo de Hidalgo, así como a la construcción, la carpintería, la costura, la herrería. El 10% se dedica a las actividades económicas del sector terciario como es el comercio; las misceláneas; brindan los servicios de telefonía e internet, y venta de alimentos en pequeñas fondas y el 2.57% se dedica a otras actividades económicas no especificadas.

Cuadro 25.- Principales actividades económicas

Actividad	Cuantos se dedican a esta actividad
Agricultura	300 familias
Cuidar Animales de Traspatio	156 personas en los parajes.
Producción del mezcal	12
Cultivar el chile costeño	30
Venta de alimentos en casetas y fondas	5
Artesanías (mecapal, redes, bozal, pecheras, etc.)	Esto solo en un periodo de 4 meses. 30 personas. Solo cuando es demandado.
Producción de miel	2 familias
Tiendas de abarrotes	15
Albañilería	15
Coser, bordar.	10
Taxistas.	7
Servicio de Teléfono.	6
Panadería (rustico)	1
Renta de tractor.	1
Carpintería.	1
Herrería.	2
Producción de juegos artificiales.	2
Servicio de internet	1

Fuente propia

4.2.1 Sector primario.

La agricultura es la principal actividad económica a la que se dedican la población de este municipio, siendo el cultivo principal el Maíz con 320 comuneros, el cultivo el chile de estaca dedicándose a esta actividad 30 personas, ya que se obtienen mejores ingresos al comercializarla y venderla en el mercado regional de Chalcatongo. Así también otros cultivos que les generan ingresos son la papaya, el Frijol y las hortalizas. El municipio cuenta con climas variados, lo cual permite cultivar y producir cualquier fruto.

Cuadro 26.- Principales cultivos

Cultivo	Ha. Sembrada	Productores	Porcentaje
Maíz grano	410	320	81 %
Frijol	70	140	16 %
chile costeño	10	30	2 %
otros (jitomate, cebolla, calabaza, tomate)	5	50	1 %
Totales	495		

Fuente: Comisariado de Bienes Comunales

La superficie total sembrada es de 495 hectáreas, de las cuales 410 hectáreas fue cultivado el maíz correspondiendo al 82% del total de hectáreas cultivadas, el frijol con 70 hectáreas corresponde al 14% del área cultivada, el chile costeño con el 2% y otros cultivos con el 1%




Gráfica 8. Cultivos principales

En el municipio de Santa Cruz Tacahua el cultivo del maíz es de gran importancia para 300 familias por lo que se muestra la cadena productiva así como el sistema producto del maíz.

Cadena Productiva del maíz:

Esta es la principal cadena pero con muchas deficiencias, la parte de proceso de producción, sobre todo por los bajos rendimientos, que están muy por abajo del promedio nacional.

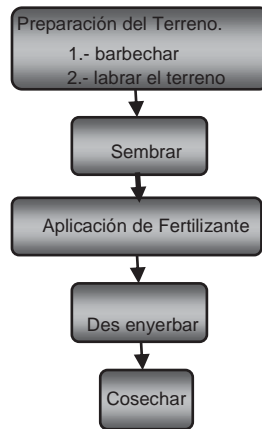


El proceso de producción de maíz inicia con la preparación del terreno, se realiza un barbecho con la finalidad de desmenuzar terrones, posteriormente se realiza un surcado, a partir de la primera lluvia se inicia la siembra con semilla seleccionada de la cosecha anterior, la fertilización se “realiza sin un conocimiento sobre cuál es el mejor dosis de aplicación”, se realizan dos deshierbes para mantener al cultivo libre de hierbas, la cosecha del maíz se destina al autoconsumo.

Sistema Producto Maíz

Este sistema producto es el principal en el municipio por lo cual es importante analizar y estudiar.

Proceso de Producción.



Cuadro 27. Costos de producción del maíz.

Actividad	Fuerza de trabajo	Costo unitario	Costo total
Preparación el terreno.			
Barbecho	3 yuntas	\$400.00	\$1200.00
Surcado	4 jornales	120.00	480.00
	3 yuntas	400.00	1200.00
	4 jornales	120.00	480.00
Siembra	10 jornales	120.00	1200.00
Fertilización	4 bultos de Urea	300.00	1200.00
	2bultos de 18-46	400.00	800.00
Deshierbes			
✓ Primer	3 yuntas	400.00	1200.00
	7 jornales	120.00	840.00
✓ Segundo	10 jornales	120.00	1200.00
Cosecha	10 jornales	120.00	1200.00
TOTAL			\$ 11,000.00

Fuente: Taller participativo 2011

El rendimiento promedio por hectárea es de 710 kilos, si se vendiera el maíz el precio en DICONSA por kilo es de \$5.00 lo cual nos da un beneficio de -7,450.00,

$$3550.00 - 8550.00 = -7,450.00$$

Como se muestra en el cuadro 2 los costos para la producción de maíz es de 11,000.00 por hectárea y la producción es de .710 toneladas lo cual no genera ganancias, pero los productores aseguran el alimento para sus familias. En el municipio en el año 2005 de las 350 hectáreas sembradas, hubo una producción de 248.5 toneladas.

Ganadería

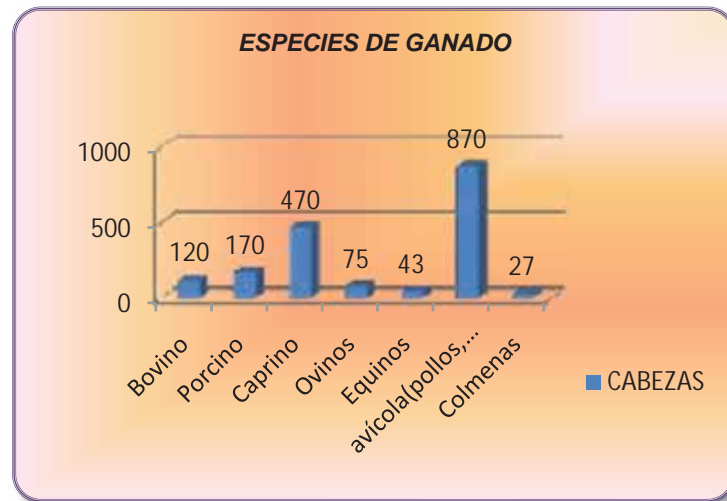
La ganadería es la segunda actividad del sector primario a la que se dedican el 10 por ciento de personas en todo el municipio, generando un ingreso familiar, aunque se tiene la problemática de que existen sistemas ineficientes para la producción, pero que hay el interés por mejorarlos, con apoyo de asistencia técnica.

Cuadro 28. Tipos de ganado

Tipo de ganado	Cabezas	Personas
Bovino	120	15
Porcino	170	95
Caprino	470	33
Ovinos	75	10
Equinos	43	11
avícola(pollos,guajolotes, patos)	870	94
Colmenas	27	4
Total	1775	262

Fuente: Taller participativo 2011.

En el municipio 262 personas se dedican al cuidado de animales y a la venta de estos animales en un promedio de un año y 5 años según sea el caso, pero que a falta de asistencia técnica, infraestructura adecuada y cuidado no siempre es redituable.




Gráfica 9. Especies de ganado

En lo que respecta a esta actividad; 94 personas se dedican al cuidado de diferentes especies como parte de las actividades de traspatio, siendo el animal principal el pollo.

Cadena productiva de ganado.

Respecto a esta cadena, en el municipio no existe una eficiente articulación entre el proceso de producción y comercialización, y el 90% del total es para autoconsumo y lo restante es para comercializar.



4.2.2 Sector secundario.

El 19.46% de la población se dedica a las actividades de este sector; de manufactura como es la elaboración del mezcal, elaboración de artesanías.

En este sector el 10.57% de la población se dedica a la construcción de casas de madera, de material industrializado y con material de la región como es el adobe, de carrizo, palma, con techo de lámina, palma.

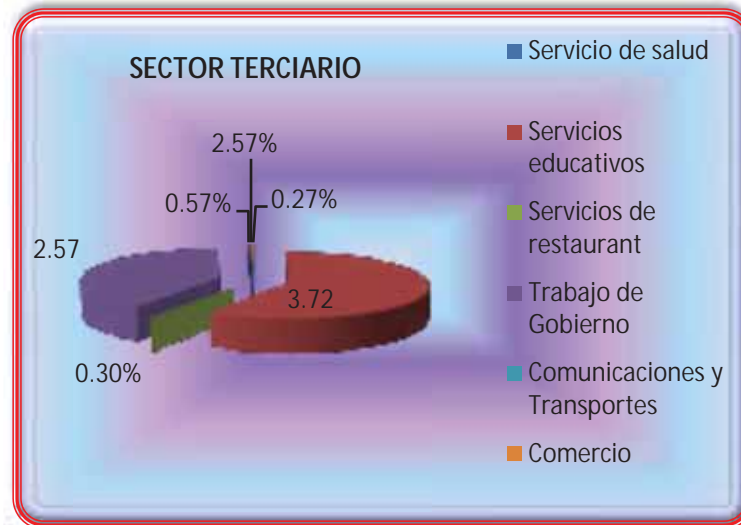
El 6.86% se dedica a las actividades de manufactura, como la elaboración del mezcal, a la costura, el 2% a las actividades de minería, como es la grava, la arena y la tierra para la producción de adobe del cual se utiliza para la construcción de las casas.



Gráfica 10. Actividad secundaria

4.2.3 Sector Terciario.

El 10% de la población económicamente activa se dedica a las actividades del sector terciario como es al Comercio; venta de abarrotes, venta de zapatos, de ropa), brinda el servicio de Transportes y comunicaciones; servicio de taxis, camionetas, correspondencia, telefonía, internet, fax. Servicios de restaurantes (expendio de comida), Servicios educativos y servicios de salud y asistencia social; actividad Gobierno.



Gráfica 11. Actividades de sector terciario

Del 10% de la población económicamente activa el 3.71% se ocupa a los servicios educativos, como es brindar el servicio de biblioteca e internet satelital, etc. El 2.57% a la actividad de Gobierno, en los diferentes cargos como es Presidente Municipal, Regidores, policías y comités; el otro 2.57% al comercio como es la venta de abarrotes, zapaterías, venta de ropa, papelería).

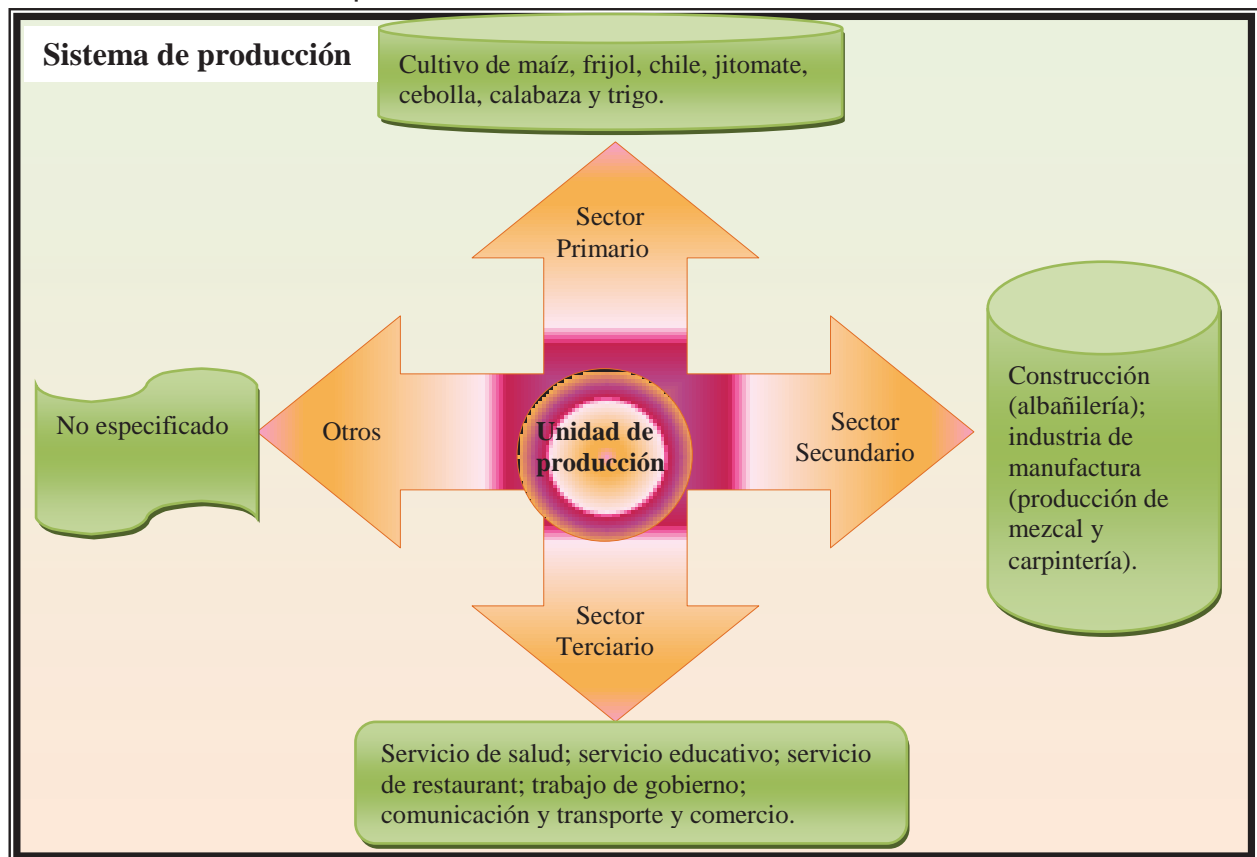
El 0.57% de la PEA se dedica a las actividad de Transportes y comunicaciones como es el servicio de taxis y camiones para transportarse a las plazas del municipio de Chalcatongo de Hidalgo donde can a comprar productos para abastecer sus negocios y vender sus productos. La PEA en Comunicaciones brinda el servicio de telefonía siendo estas 6 personas, y el servicio de internet solo 1, aunque también se cuenta con el servicio de correspondencia que llega a la presidencia Municipal.

El 0.30% de la población se dedica al servicio de expendio de comida siendo 6 familias, en el centro de Santa Cruz Tacahua y en el centro de la Localidad de Cerro Prieto.

4.3 Sistema de producción

El sistema de producción está integrado básicamente en cuatro sectores lo cual el primero corresponde al sector primario con actividades de cultivo que se generan en el campo, en el sector secundario contempla actividades que tenga que ver con la construcción e industrias de manufactura; el sector terciario recae en actividades con servicios de salud, educativo, trabajo de gobierno, entre otros; y en otros prácticamente son actividades que no son identificados, pero que generan ingresos de alguna manera; como se muestra en la siguiente gráfica.

Cuadro 29. Sistema de producción



4.4 Mercados de venta

Las personas que se dedican a alguna actividad productiva no tienen ningún punto de venta específica ya que la mayoría solo producen o cultivan en menor cantidad y no le es muy redituable sacarlo a mercado alejados ya que los costos que les generan son muy elevados; es por ello que la mayoría de las personas que producen solo sacan sus productos en el tianguis de Chalcatongo los días jueves y los domingos en la comunidad de Santiago Yosondúa lugares cercanos al municipio de Santa Cruz Tacahua.

4.5 Ventajas competitivas en el municipio.

- ✓ En el municipio del Total de 5,008 has, 2,817.14 hectáreas existe una diversidad de vegetación secundaria, que permite aprovechar para la puesta en marcha de proyectos como la producción de miel y el 750.81 puede ser ocupada para la agricultura.
- ✓ Existe Grupos organizados dispuestos a trabajar en proyectos que generen empleos, como es la producción apícola, producción avícola, producción de hortalizas, producción en huertos frutales, Producción y comercialización del chile costeño, etc.
- ✓ Existe variación de climas por tener esa diferencia de altura desde los 800 msnm, hasta los 2160 msnm, lo cual permite el establecimiento desde cultivos de clima frío como cultivos que se desarrollen en clima cálido, pasando por los climas templados, así como llevar a cabo proyectos que contribuyan al desarrollo económico.
- ✓ El clima seco para el caso del establecimiento de cultivos, esto representa menos presencia de plagas y enfermedades y por lo tanto los costos de producción disminuyen.
- ✓ La cercanía con el mercado regional una gran ventaja ya que los productores pueden proveerse de los productos que necesitan para llevar a cabo sus diferentes actividades y proyectos.

- ✓ El municipio cuenta con el río verde, y que de aprovecharse a través de sistemas de riego beneficiara a las 100 personas directamente y a otras 200 personas indirectamente.
- ✓ El agua de 2 manantiales en la localidad de Inococo mantiene un nivel de agua adecuado para su aprovechamiento.
- ✓ Existen en un 70% los medios de transporte y caminos para poder trasladar la producción.

Analizando la situación en que se encuentra la comunidad en cuanto a los ingresos, claramente se puede ver que el problema principal que atraviesa el municipio es la falta de empleo, debido a la carencia de recurso para que generen sus propio trabajo y la falta de apoyo por parte de las autoridades municipales, estatales y federales, ya que hoy en día los pueblos y las comunidades de medio rural han sido descuidado totalmente por los gobiernos, derivado a todo el fenómeno de la migración hacia los Estados Unidos y otras partes del país, se ha dado de manera considerablemente.

4.6 Tenencia de tierra.

La superficie total del municipio es de 98.24 km², representa el 0.10% de la superficie total del estado; lo cual la tenencia de la tierra esta representada por la comunidad, regido por un órgano llamado Comisariado de Bienes Comunales, por consiguiente esta regido por un estatuto comunal. Sin embargo a pesar de que las tierras se considera bienes comunales, todas las personas poseen un documento expedido por el comisariado de bienes comunales en donde los acredita propietarios de terrenos, y ellos tienen el poder de decisión ya sea de trabajarlos o de venderlos a otras personas.

5 EJE INSTITUCIONAL



5.1 Capacidad instalada del ayuntamiento.

Hoy en día el municipio de Santa Cruz Tacahua juega un papel muy importante como municipio ya que en los últimos años ha demostrado ser un municipio con principio y gran compromiso para solventar las necesidades primordiales de la localidad, claro no en su totalidad, no porque las autoridades municipales que han pasado no han querido, si no por que existe mucha carencia de recursos, y ha sido un limitante principal en la cual no se ha logrado como se ha pactado cada trienio, si embargo en este trienio municipal con el recurso humano que se cuenta en el ayuntamiento será posible las gestiones de proyectos productivos y obras sociales ante diferentes dependencias de gobierno para en beneficio de la misma comunidad; ya que cada funcionario que integra el municipio sabe desempeñarlo de manera adecuado y eficiente en su rol que juega.

Con lo que respecta a recursos materiales y técnicos el municipio depende mucho de otras vías ya que como ayuntamiento no tiene la capacidad de satisfacer los requerimientos que se destaca en el desarrollo de alguna obra social, debido a que no se cuenta con la suficiencia de esos recursos, por tal motivo se recurre a otras alternativas para darles salidas a las necesidades.

5.2 Ingresos municipales

Propios

Los ingresos que el H. Ayuntamiento recaba según la Ley de ingresos son en los siguientes conceptos:

- Servicio del Agua entubada anualmente.
- Constancias.
- Establecimiento de casetas de alimentos
- Comercio en tienda de abarrotes anualmente.
- Comercio ambulante.
- Realización de Viajes con el Volteo

- Y que está estipulado en la ley de egresos 2010.

Ramos Transferidos

Los ingresos que son transferidos al H. Ayuntamiento son los que nos indica en los siguientes cuadros.

Cuadro 30.- Ingresos del Ramo 28 y 33

Ramo 33				Ramo 28
Año	Total	Fondo de Infraestructura Social Municipal	Fondo de Aportaciones para el Fortalecimiento Municipal	-----
		(FISM)III	IV(FAFM)	
2005	1,936,490.00	1,626,428.00	310,062.00	-----
2006	2,085,000.00	1,743,109.00	341,891.00	-----
2007	2,303,658.00	1,942,493.00	361,165.00	-----
2008	4,275,365.00	2,322,672.00	428,693.00	\$ 1,524,000.00
2009	4,575,417.60	2,404,524.70	442,568.60	\$ 1,728,324.30
2010	1,813,484.00			\$ 1,813,484.00

Fuente: Hacienda Municipal.

5.3 Egresos

Los egresos que el H. Ayuntamiento realiza, son aplicados en obras de infraestructura social, como es rehabilitación de agua entubada, pavimentación de calles, infraestructura de Salud, Educación, Pago de alumbrado público.

Transparencia y acceso a la información pública.

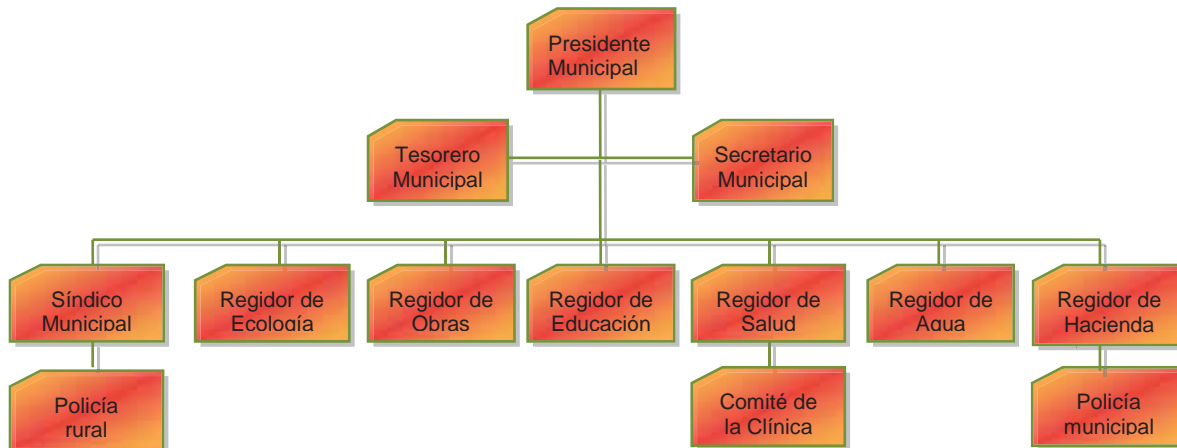
El Honorable Ayuntamiento cada año da un informe a toda la población sobre la aplicación de los recursos económicos en una asamblea general, dando a conocer los avances de cada uno de los proyectos u obras en los diferentes sectores del municipio.

5.4 Recursos Humanos del Ayuntamiento

El Honorable Ayuntamiento está conformado por 1 Presidente Municipal, 1 Tesorero Municipal, 1 Secretario Municipal, 1 Síndico Municipal, 1 Suplente del Síndico Municipal, 1 Secretario del Síndico Municipal, 1 Regidor de Hacienda, 1 Regidor de Educación, 1 Regidor de Salud, 1 Regidor de Obras, 1 Regidor de Ecología, Regidor de Agua, un contralor social, un bando de policía conformado por 1 comandante, 1 subcomandante, 5 policías municipal, 1 agente de policía rural y 6 policías rural.

El cual en sesiones de Cabildo solo participan el presidente municipal, el sindico municipal, y todos los regidores lo cual se analiza y planean la forma de intervenir en la solución a problemas, así como de atender las necesidades de cada una de las 2 agencias de policía y sus parajes, así como de la cabecera municipal.

Estructura Orgánica del municipio de Santa Cruz Tacahua



Autoridades Auxiliares

Agencia de Policía Rural de Cerro Prieto y Agencia de Policía Rural de Inococo.

Profesionalización Municipal

El cabildo está conformado por 10 personas del sexo masculino, siendo la edad promedio de 39 años, el 70% de ellos con estado civil casado; el 100% hablantes del mixteco, 4 cuentan con escolaridad a nivel secundaria, 1 con bachillerato, y 5 con una carrera profesional; 4 personas han trabajado como productores en la comunidad, y 3 persona como profesionista; 3 se dedican a otra actividad remunerada como al comercio, y obrero.

5.5 Bienes muebles e inmuebles del ayuntamiento

El municipio de Santa Cruz Tacahua cuenta con 8,500 metros cuadrado de terreno, lo cual dentro de ella se encuentra instalada diferentes oficinas, también se cuenta con infraestructura física, equipo de transporte y equipo de oficinas para brindar servicios a toda la población. La infraestructura con la que cuenta es: 1 Palacio municipal con 6 oficinas (uno para el presidente municipal, uno para el tesorero, uno para el sindico, uno para el alcalde, uno para regidores, y la otra para el comisariado de bienes comunales), 1 sala de cabildo en la cual se llevan a cabo todo tipo de reuniones; una construcción con 2 oficinas que ocupan la Caja Local, y el Cobrador de la Luz, así como una bodega para el DIF - Municipal, un local de centro comunitario de aprendizaje (CCA), 1 bodega de herramientas, 3 dormitorios que son para los maestros del IEBO, 1 auditorio municipal, un edificio el cual es utilizado como Casa del pueblo, un local que funge como biblioteca publica municipal.

Cuentan con 2 equipos de cómputo, 1 copiadora Sharp, 1 volteo, una patrulla, una camioneta Ford Rangers y en las agencia cada uno con un vehículo, 1 máquina de escribir, equipo de sonido, sillas.



Foto 20. Patrulla municipal

5.6 Limitaciones del municipio

Santa Cruz Tacahua se ha caracterizado en los últimos tiempos como uno de los municipios que más se ha reflejado por su desarrollo, en comparación a las comunidades circunvecinas, ya que las autoridades que han pasado en los últimos 15 años han trabajado fuertemente, lo cual significa que con un poco de compromiso y esfuerzo es posible la transformación de una comunidad marginada. No obstante cabe destacar también que para generar mayor desarrollo es necesario contar con recursos suficientes y es lo que el municipio carece, hablese de recursos económicos, técnicos y materiales entre otros. El limitante que más ha afectado al municipio es la carencia de maquinarias pesadas, debido a que por el momento no se cuenta con ninguna de ellas, y es el principal obstáculo o barrera por la que frena la generación de obras con administración directa.

5.7 Servicios que presta el municipio

- ✓ Expedición de constancias y certificados.
- ✓ Se cuenta con una biblioteca pública y servicio de internet.
- ✓ Alumbrado público. Por este servicio no se cobra ninguna cuota y esta en buenas condiciones.
- ✓ Agua potable. Existe un regidor de agua y sus dos comités, responsables de que el servicio sea el adecuado, lo cual se cobra una cuota anual por el servicio.
- ✓ Recolección de basura. Este servicio lo dirige el regidor de salud.
- ✓ Panteón. Por este servicio no hay cobro, pero si se invita a la población a que mantenga limpias las tumbas, por lo regular es convocado a través de tequios.
- ✓ Fotocopias. Se ofrece a la población en general que lo solicita.

5.8 Programas de seguridad pública y protección civil

En el municipio de Santa Cruz Tacahua no se cuenta por el momento con ningún programa de seguridad pública, ni tampoco se ha contemplado ningún plan de contingencia para cualquier desastre natural.

5.9 Reglamentación Municipal

En el municipio no cuenta con el Bando de Policía y Buen gobierno, es importante contar con este elemento ya que permite resguardar el orden público y la seguridad de todos los habitantes de la comunidad; se cuenta con la Ley de Ingresos, en el cual se basan para cobrar impuestos de Agua, Casetas de Comida, Constancias que expide la Secretaría Municipal, Tiendas de Abarrotes.

6.- Visión

Ser un municipio con un alto valor social, económico, político y ambiental, que por sus fuerzas de compromiso hace de ella un equipo de trabajo digno de reconocer, donde su población joven se ven sometidos en gran medida en un ámbito de profesionalismo, justificando la desigualdad social, fortaleciendo y cultivando valores, además promoviendo un desarrollo estabilizador en todos sus condiciones de infraestructura social.

7.- Misión

El Honorable Ayuntamiento de Santa Cruz Tacahua tiene como misión dirigir el destino del municipio con la gestión y participación de la sociedad, buscando una aplicación eficiente de los recursos que aportan todos los órdenes de gobierno que concurren al medio rural y alcanzar así el desarrollo integral de los grupos prioritarios y zonas marginadas, además tiene la responsabilidad de mantener unido al pueblo y guiar los trabajos en beneficio de toda la población, respetando las costumbres y las decisiones.

8.- Problemas priorizadas

Problema 1.- La deficiencia en el servicio del agua en la cabecera municipal así como en la Comunidad de Cerro Prieto y sus parajes es por la falta de infraestructura para abastecer, aunado a que los manantiales de donde se obtiene el agua para el Centro de la comunidad bajan de nivel en el periodo de Febrero – Mayo y solo se cuentan con el agua almacenada en 2 tanques de 4000 litros, lo que no logra abastecer en ese periodo afectando a 300 habitantes; razón en el cual para este trienio municipal 2011-2013 se pretende construir un tanque de almacenamiento con mayor capacidad para poder solventar las necesidades de todas las personas en tiempos de sequía en la cabecera municipal. Y en la comunidad de Cerro Prieto se pretende desarrollar un proyecto para poder someterlo a financiamiento en alguna instancia gubernamental y así extraer agua en algún otro lugar que le permita conducir una vía hasta en el centro de la comunidad de Cerro Prieto. También cabe destacar que se pretende desarrollar proyectos sobre la construcción de una represa en la comunidad de Cerro Prieto, esto con el fin de aprovechar el agua de la lluvia.

Problema 2.- La carencia de una casa de salud y personal capacitado en las agencias de Inococo y Cerro Prieto, por lo que ha traído muchas consecuencias debido a que el personal que se encuentra laborando en la cabecera municipal no puede brindar un servicio adecuado a los habitantes de dichas comunidades durante sus visitas, ya que el local en la que se usa para brindar el servicio medico son establecimientos públicos que se encuentra en muy malas condiciones. Razón en el cual para el transcurso del año 2011 y 2012 se construirá un dispensario médico en la comunidad de Inococo.

Problema 3.- La carencia de 2 aulas para el centro educativo del jardín de niños, ya que solo existe uno que se ocupa para dar clases a los niños, considerando que existe primero, segundo y tercer grado, lo cual se refleja claramente que otros dos grupos solo se les imparte clases en locales en malas condiciones; razón en el cual para este

año 2011 se construirá las dos aulas faltantes, con el fin de darles frente a esta necesidad, y así de esa manera permitir de que los niños reciban clases en lugares dignas y en condiciones mas favorables.

Problema 4.- La apertura de caminos rurales, ya que mucha gente que vive en las rancherías y barrios no han podido tener comunicación más estrecha con la cabecera municipal, debido a que no existen carreteras que les permita el traslado mas fácil y rápido; además de que no pueden sacar sus cosechas en gran volumen.

Problema 5.- Viviendas sin servicios básicos y en mal estado.

En los parajes que se encuentran lejos del Centro de las localidades de Tacahua, Cerro Prieto e Inococo son las que sus viviendas se encuentran en mal estado, ya que no cuentan con luz eléctrica, agua entubada y baños ecológicos. El 90% de la población cuenta con techo de lámina en sus viviendas en mal estado lo cual en tiempo de lluvia les afecta, esto a causa de que se encuentran alejadas de la comunidad, por falta de recursos económicos para poder mejorar sus viviendas.

9.- Proyectos estratégicos, objetivos estratégicos y líneas de acción.

Cuadro 31. Eje ambiental

Proyecto Estratégico	Objetivos estratégicos	Líneas de acción	Metas esperados
Conservación de los recursos naturales del Municipio.	Normar las actividades humanas del Municipio desde una perspectiva Ecológica.	<ul style="list-style-type: none"> - Diseñar medidas para prevenir el deterioro ambiental del Municipio. - Regular el aprovechamiento integral de los recursos naturales. 	Contar con una legislación ambiental Municipal.
Rehabilitación de Microcuencas y Cuerpos de Agua.	Detener el deterioro ambiental de las cuencas y restablecer los procesos físicos de relevancia y las interacciones entre los componentes del sistema ambiental del municipio.	<ul style="list-style-type: none"> - Detener la fragmentación de los hábitats naturales. - Rehabilitar la hidrología de las lagunas mediante actividades preventivas de las invasiones, el azolvamiento y contaminación de las mismas. - Implementar un sistema de captación de agua para hacer recargas naturales a las micro cuencas con las que dispone el municipio para la optimización del vital liquido destinado para el consumo humano y agrícola. 	<ul style="list-style-type: none"> -Reforestación de cauces en los ríos y arroyos. -contar con un sistema de captación de agua de lluvia eficiente y la recarga de mantos freáticos.
Infraestructura para tratamiento de aguas negras.	Tratar las aguas negras del municipio	<ul style="list-style-type: none"> - Identificar el lugar apropiado por el cual se establecerá la planta tratadora de aguas negras. - Establecer un lugar específico en donde desembocará el agua tratada. 	Aprovechar de manera racional de este vital liquido
Fomentar la creación de unidades de manejo ambiental.	Aprovechar mejor sus recursos naturales.	<ul style="list-style-type: none"> - Control del ecosistema. - Propagar las especies de flora y fauna nativas. 	<ul style="list-style-type: none"> -Vivero de especies nativas. -Proteger las especies nativas de flora y fauna
Programa de educación y capacitación ambiental.	Modificar la conducta ecológica de la población del municipio.	<ul style="list-style-type: none"> -Fomentar el amor y respeto a la naturaleza. - Sensibilizar a la sociedad en la problemática del municipio. 	Campaña permanente de educación ambiental.
Separación y manejo de residuos sólidos.	Reutilizar, reducir y reciclar los desechos orgánicos e inorgánicos.	<ul style="list-style-type: none"> -Crear conciencia en los beneficios que aporta la separación. - Uso racional de los desechos orgánicos e inorgánicos. 	Reducir el volumen de desechos sólidos. Un centro de acopio de los desechos sólidos.
Sensibilización sobre los sistemas de agua de lluvia.	Aprovechar eficientemente el recurso agua.	<ul style="list-style-type: none"> -Rehabilitación de bordos. -Conservación y manejo del suelo y el agua. 	Proyecto de aprovechamiento de aguas pluviales.

Cuadro 32. Eje social

Proyecto estratégico	Objetivo estratégico	Líneas de acción	Metas esperados
Plan de Desarrollo Social Municipal.	Lograr el desarrollo de una sociedad más justa y democrática.	-Desarrollar programa municipal de formación cultural. -Formar grupos folklóricos.	12 talleres de formación.
Fomento al mejoramiento en el sistema de enseñanza	Elevar el nivel educativo de la población escolar.	-Lograr la participación de los padres de familia. -Formar patronatos de familia.	Una plática mensual por cada escuela. Un patronato por cada escuela.
Promover el desarrollo de infraestructura de servicios básicos.	Brindar todos los servicios básicos a la comunidad de manera eficiente.	-Construir una casa de salud en la comunidad de Inococo. -Construir un tanque de almacenamiento de agua con mayor capacidad. -Rehabilitar todos los centros educativos del municipio en cuanto a infraestructura se refiere. -ampliar la red de energía eléctrica en el municipio. -Aperturar caminos rurales para mayor comunicación con los parajes.	Contar con infraestructura necesaria para satisfacer las necesidades del municipio.
Promover la participación social y deportiva de la niñez y la juventud.	Generar hábitos de vida saludables física y mental.	-Realizar competencias deportivas y culturales. -Instaurar el premio municipal al niño más destacado.	1 competencia anual, deportiva y cultural entre escuelas.
Fomento de valores culturales propios.	Fomentar el respeto a la identidad social.	-Promover el arraigo de los valores. -Talleres sobre moral y desarrollo humano.	Ofrecer 6 conferencias y 10 talleres
Promover la calidad en la atención de los servicios médicos y de salud en el municipio.	Mejorar la salud en la sociedad	-Promover el mejoramiento en la atención a los pacientes. -Equipar las casas de salud.	Ofrecer 10 cursos sobre el tema. Contar con equipamientos necesarios para un buen servicio.

Cuadro 33. Eje humano

Proyecto estratégico	Objetivo estratégico	Líneas de acción	Metas esperados
Desarrollo de organizaciones comunitarias	Fomentar la participación y organización de la sociedad rural.	Desarrollar habilidades en las personas para el beneficio comunitario. Motivar organizaciones existentes en zonas marginadas.	4 capacitaciones a 3 comunidades. 6 talleres Motivacionales.
Centros de formación familiar.	Fomentar los valores universales.	Campaña informativa a través de los medios. Conferencias sobre el tema de valores universales.	1 campaña municipal y regional. 1 cada bimestre por medio de los módulos de atención de oportunidades.
Prevención de enfermedades	Intensificar las campañas de salud para consolidar la cultura de la prevención y atención temprana de enfermedades	-Establecer comunicación contante con el personal de salud. -Asistir a revisiones periódicamente en el centro de salud. -Establecer pláticas o talleres sobre prevención de enfermedades.	Reducir el índice de padecimiento de enfermedades en los habitantes del municipio.
Formación intelectual de los habitantes	Incrementar el capital humano de los habitantes del municipio.	-Fomentar la asistencia escolar en los niños y jóvenes. -Desarrollar programas de capacitación para personas mayores.	-Contar con mayor número de personas preparadas. -Reducir el índice de analfabetismo

Cuadro 34. Eje económico

Proyecto estratégico	Objetivo estratégico	Líneas de acción	Metas esperados
Mejorar las condiciones de vida de los habitantes del municipio de Santa Cruz Tacahua	Promover el desarrollo y crecimiento económico a nivel municipal.	-Impulsar los trabajos artesanales que se practica en el municipio. -Dar el valor agregado a los productos artesanales, para hacerlo mas competitivo. -Buscar mercados en donde pueda competir el producto. -Desarrollar proyectos productivos.	Contar con una cadena comercial bien definida, para comercializar los productos.
Capacitar a los artesanos y agricultores para competir, en cualquier mercado.	Darles las herramientas y técnicas especiales a los artesanos y agricultores, para hacerlo mas competitivo.	-Capacitar a los artesanos de este municipio. -Motivar la constitución de organizaciones de artesanos. -Capacitar a los agricultores del municipio.	-Contar con 20 cursos al año. -Contar con 6 organizaciones
Modernización de la Infraestructura para la producción.	Agregar valor agregado a los productos artesanales.	La construcción de sistemas empaques acordes a la necesidad de cada producto. Diseño de imagen y registro de marcas. Asignar códigos de barra para los productos.	Contar con un producto artesanal listo para competir con cualquier otro producto en el mercado.

Cuadro 35. Eje institucional

Proyecto estratégico	Objetivo estratégico	Líneas de acción	Resultados esperados
Sistema de formación a los funcionarios sobre la administración de los recursos.	Gobernar con justicia y transparencia.	-Eficientar la operatividad de los recursos destinados al municipio. -Informar a la ciudadanía las acciones a ejecutar. -Dar capacitación a los funcionarios cada inicio de periodo municipal.	-Mejor rendimientos de cuentas públicas. -Armonía entre los habitantes del municipio.
Sistema de formación a los funcionarios sobre la atención y servicio a la ciudadanía.	Establecer una buena relación entre funcionarios y población en general.	-Buen trato a la gente. -Brindar todos los servicios necesarios de la mejor manera posible. -Capacitación constante a los funcionarios	Armonía y trabajos con solidaridad.
Diseñar un sistema de seguridad pública para el municipio de Santa Cruz Tacahua	Preservar la seguridad de los habitantes del municipio, en su patrimonio y seguridad física, así como en la prevención del delito.	-Desarrollar las capacidades en infraestructura, equipamiento y recursos humanos, para contener la inseguridad del municipio. -Promover el establecimiento de una cultura de prevención de delitos en la comunidad. -Actualizar y aplicar el marco normativo del ayuntamiento, en materia de seguridad pública y protección a la comunidad.	Reducir el 100% de inseguridad en el municipio de Santa Cruz Tacahua.
Desarrollar un sistema de transparencia y eficiencia, en el manejo de los recursos que el municipio percibe.	Mejorar el procedimiento de la recaudación de ingresos, haciéndolo más eficiente en su servicio.	-Modernizar y perfeccionar el sistema tributario municipal para reducir los rezagos fiscales. -Mantener niveles de gasto congruentes con la política de egresos, basados en criterios y principios de austeridad, racionalidad, disciplina presupuestal, ahorro público, así como respeto a las leyes y normatividad de la materia.	Satisfacer plenamente a los habitantes del municipio de los servicios que el ayuntamiento ofrece, así como del informe financiera que se ofrece.

10.- Programación de obras

Obras y acciones a financiar con el fondo para la infraestructura social municipal.

Cuadro 36. Programación de obras

OBRA SOCIAL	CON QUE RECURSOS CUENTO	QUE RECURSOS ME HACEN FALTA	No. DE BENEFICIARIOS	INVOLUCRADOS EN LA COMUNIDAD	DEPENDENCIAS INVOLUCRADAS	RESPONSABLE	MONTO PRESUPUESTADO	PERIODO DE EJECUCIÓN 2011																			
								E	F	M	A	M	J	J	A	S	O	N	D								
1 CONSTRUCCIÓN DE UN TANQUE DE DISTRIBUCIÓN DE AGUA EN LA CABECERA MUNICIPAL	TERRENO, MANO DE OBRA	MATERIALES INDUSTRIALIZAD O.	200 BENEFICIARIOS	COMITÉ DE OBRAS, REGIDOR DE OBRAS, REGIDOR DE SALUD, PRESIDENTE MUNICIPAL.	-----	JAIME CHÁVEZ CASTANEDA, CIRILO MENDOZA CASTRO, ANTONIO CASTRO GUZMÁN Y RANULFO CRISTOBAL CHÁVEZ MENDOZA	\$ 1,000,000.00	E	F	M	A	M	J	J	A	S	O	N	D								
2 CONSTRUCCIÓN DE UNA CASA DE SALUD EN LA COMUNIDAD DE INOCOCO	TERRENO, MANO DE OBRA	MATERIALES INDUSTRIALIZAD O.	100 BENEFICIARIOS	COMITÉ DE OBRAS, REGIDOR DE OBRAS, REGIDOR DE SALUD, PRESIDENTE MUNICIPAL.	-----	JAIME CHÁVEZ CASTANEDA, CIRILO MENDOZA CASTRO, ANTONIO CASTRO GUZMÁN Y RANULFO CRISTOBAL CHÁVEZ MENDOZA	\$ 1,000,000.00	E	F	M	A	M	J	J	A	S	O	N	D								

OBRA SOCIAL	CON QUE RECURSOS CUENTO	QUE RECURSOS ME HACEN FALTA	No. DE BENEFICIARIOS	INVOLUCRADOS EN LA COMUNIDAD	DEPENDENCIAS INVOLUCRADAS	RESPONSABLES	MONTO PRESUPUESTADO	PERIODO DE EJECUCIÓN 2011														
								E	F	M	A	M	J	J	A	S	O	N	D			
3 CONSTRUCCIÓN DE SERVICIOS DE SANITARIOS DEL JARDIN DE NIÑOS "MANUEL ACUÑA". EN LA CABECERA MUNICIPAL	TERRENO, MANO DE OBRA	RECURSO ECONOMICO EXPEDIENTE TÉCNICO, PROYECTO	49 BENEFICIARIOS	COMITÉ DE OBRAS, REGIDOR DE OBRAS, H. AYUNTAMIENTO	-----	JAIME CHÁVEZ CASTAÑEDA, CIRILO MENDOZA CASTRO, RANULFO C. CHÁVEZ MENDOZA.	\$ 200,000.00															

OBRA SOCIAL	CON QUE RECURSOS CUENTO	QUE RECURSOS ME HACEN FALTA	No. DE BENEFICIARIOS	INVOLUCRADOS EN LA COMUNIDAD	DEPENDENCIAS INVOLUCRADAS	RESPONSABLE	MONTO PRESUPUESTADO	PERIODO DE EJECUCIÓN 2011														
								E	F	M	A	M	J	J	A	S	O	N	D			
4 CONSTRUCCIÓN DE SERVICIOS DE SANITARIOS Y ANEXO, DEL JARDIN DE NIÑOS "ERIK ERIKSON" EN LA COMUNIDAD DE CERRO PRIETO	TERRENO, MANO DE OBRA	RECURSO ECONOMICO EXPEDIENTE TÉCNICO, PROYECTO	19 BENEFICIARIOS	COMITÉ DE OBRAS, REGIDOR DE OBRAS, H. AYUNTAMIENTO.	-----	JAIME CHÁVEZ CASTAÑEDA, CIRILO MENDOZA CASTRO, RANULFO C. CHÁVEZ MENDOZA.	\$ 300,000.00															

OBRA SOCIAL	CON QUE RECURSOS CUENTO	QUE RECURSOS ME HACEN FALTA	RESULTADOS	INVOLUCRADOS EN LA COMUNIDAD	DEPENDENCIAS INVOLUCRADAS	RESPONSABLE	MONTO PRESUPUESTADO	PERIODO DE EJECUCIÓN 2011																						
								E	F	M	A	M	J	J	A	S	O	N	D											
5 CONSTRUCCIÓN DE CAMINO RURAL DEL CENTRO DE LA COMUNIDAD DE CERRO PRIETO A CERRO NEGRO	TERRENO, MANO DE OBRA	EXPEDIENTE TÉCNICO, PROYECTO	500 BENEFICIADOS	AGENTE DE CERRO PRIETO, OBRAS, REGIDOR DE OBRAS, REGIDOR DE ECOLOGIA, PRESIDENTE MUNICIPAL, COMISARIADO DE BIENES COMUNALES	—	MARTIMIANO A. GUZMÁN CHÁVEZ, JAIME CHÁVEZ CASTANEDA, CIRILO MENDOZA CASTRO, RANULFO FLAVIO FERIA HERNÁNDEZ, RANULFO C. CHÁVEZ MENDOZA, FRANCISCO A. HERNÁNDEZ CHÁVEZ.	\$ 737,356.33																							
6 CONSTRUCCIÓN DE CAMINO RURAL DEL CENTRO DEL MUNICIPIO AL BARRIO DE JUQUILA	TERRENO, MANO DE OBRA	EXPEDIENTE TÉCNICO, PROYECTO	500 BENEFICIADOS	AGENTE DE CERRO PRIETO, OBRAS, COMITÉ DE OBRAS, REGIDOR DE OBRAS, REGIDOR DE ECOLOGIA, COMISARIADO DE BIENES COMUNALES	—	JAIME CHÁVEZ CASTANEDA, CIRILO MENDOZA CASTRO, RANULFO FLAVIO FERIA HERNÁNDEZ, RANULFO C. CHÁVEZ MENDOZA, FRANCISCO A. HERNÁNDEZ CHÁVEZ.	\$ 737,356.33																							

OBRA SOCIAL	CON QUE RECURSOS CUENTO	QUE RECURSOS ME HACEN FALTA	No. DE BENEFICIARIOS	INVOLUCRADOS EN LA COMUNIDAD	INVOLUCRADOS DE LAS DEPENDENCIAS	RESPONSABLES	MONTO PRESUPUESTADO	PERIODO DE EJECUCIÓN 2015														
								E	F	M	A	M	J	J	A	S	O	N	D			
7 CONSERVACIÓN Y MANTENIMIENTO DE CAMINO RURAL TRAMO SANTA CRUZ TACAHAUA - YUXIA (CHALCATONGO) DEL KM. 0+000 AL 5+600	MANO DE OBRA	RECURSO ECONÓMICO EXPEDIENTE TÉCNICO, PROYECTO	1.500 BENEFICIARIOS	COMITÉ DE OBRAS, REGIDOR DE OBRAS, H. AYUNTAMIENTO,	_____	JAIME CHÁVEZ CASTANEDA, CIRILO MENDOZA CASTRO, RANULFO C. CHÁVEZ MENDOZA,	\$ 592,182.94															

Obras y acciones a financiar con otras fuentes de financiamiento.

OBRA SOCIAL	CON QUE RECURSOS CUENTO	QUE RECURSOS ME HACEN FALTA	No. DE BENEFICIARIOS	INVOLUCRADOS EN LA COMUNIDAD	DEPENDENCIAS INVOLUCRADAS	RESPONSABLE	MONTO PRESUPUESTADO	PERIODO DE EJECUCIÓN 2011																						
								E	F	M	A	M	J	J	A	S	O	N	D											
8 CONSTRUCCIÓN DE BORDOS DE CAPTACION Y FILTRACION DE AGUA EN LA AGENCIA DE CERRO PRIETO	TERRENO, MANO DE OBRA	RECURSO ECONOMICO EXPEDIENTE TECNICO, PROYECTO	500 BENEFICIARIOS	AGENTE DE CERRO PRIETO, COMITÉ DE OBRAS, H. DE OBRAS, H. AYUNTAMIENTO, COMISARIADO DE BIENES COMUNALES	CONAZA, CONAGUA	MARTIMIANO A. GUZMAN CHAVEZ, JAIME CHAVEZ CASTANEDA, CIRILO MENDOZA CASTRO, RANULFO C. CHAVEZ MENDOZA, FRANCISCO A. HERNANDEZ CHAVEZ.	\$ 1,200,000.00																							
								9 CONSTRUCCIÓN DE OLLA DE CAPTACION DE AGUA EN LA CABECERA MUNICIPAL.	TERRENO, MANO DE OBRA	RECURSO ECONOMICO EXPEDIENTE TECNICO, PROYECTO	500 BENEFICIARIOS	COMITÉ DE OBRAS, H. DE OBRAS, H. AYUNTAMIENTO, COMISARIADO DE BIENES COMUNALES	CONAZA, CONAGUA	JAIME CHAVEZ CASTANEDA, CIRILO MENDOZA CASTRO, RANULFO C. CHAVEZ MENDOZA, FRANCISCO A. HERNANDEZ CHAVEZ.	\$ 1,200,000.00															

OBRA SOCIAL	CON QUE RECURSOS CUENTO	QUE RECURSOS ME HACEN FALTA	No. DE BENEFICIARIOS	INVOLUCRADOS EN LA COMUNIDAD	DEPENDENCIAS INVOLUCRADAS	RESPONSABLE	MONTO PRESUPUESTADO	PERIODO DE EJECUCIÓN 2013																			
								E	F	M	A	M	J	J	A	S	O	N	D								
10 AMPLIACIÓN DE RED DE ENERGÍA ELÉCTRICA EN LA COMUNIDAD DE INOCOCO.	TERRENO, MANO DE OBRA	POSTES, CABLES RECURSO ECONÓMICO EXPEDIENTE TÉCNICO, PROYECTO	20 BENEFICIARIOS	AGENTE DE INOCOCO, COMITÉ DE OBRAS, REGIDOR DE OBRAS, H. AYUNTAMIENTO, COMISARIADO DE BIENES COMUNALES	CFE, SEMARNAT	CORNELIO HERNÁNDEZ HERNÁNDEZ JAIME CHÁVEZ CASTAÑEDA, CIRILO MENDOZA CASTRO, RANULFO C. CHÁVEZ MENDOZA, FRANCISCO A. HERNÁNDEZ CHÁVEZ.	\$ 2,000,000.00	E	F	M	A	M	J	J	A	S	O	N	D								
								11 CONSTRUCCIÓN DE DOS AULAS DEL JARDÍN DE NIÑOS "MANUEL ACUNA" EN LA CABECERA MUNICIPAL.	TERRENO, MANO DE OBRA	RECURSO ECONÓMICO EXPEDIENTE TÉCNICO, PROYECTO	37 BENEFICIARIOS	COMITÉ DE OBRAS, REGIDOR DE OBRAS, H. AYUNTAMIENTO.	INVERSIÓN PÚBLICA.	JAIME CHÁVEZ CASTANEDA, CIRILO MENDOZA CASTRO, RANULFO C. CHÁVEZ MENDOZA.	\$ 530,004.21	E	F	M	A	M	J	J	A	S	O	N	D

OBRA SOCIAL	CON QUE RECURSOS CUENTO	QUE RECURSOS ME HACEN FALTA	No. DE BENEFICIARIOS	INVOLUCRADOS EN LA COMUNIDAD	DEPENDENCIAS INVOLUCRADOS	RESPONSABLE	MONTO PRESUPUESTADO	PERIODO DE EJECUCIÓN 2012																						
								E	F	M	A	M	J	J	A	S	O	N	D											
12 REHABILITACIÓN DE LA ESCUELA PRIMARIA "IGNACIO ZARAGOZA" DE LA CABECERA MUNICIPAL.	MANO DE OBRA	RECURSO ECONOMICO EXPEDIENTE TECNICO, PROYECTO	118 BENEFICIARIOS	COMITÉ DE OBRAS, REGIDOR DE OBRAS, H. AYUNTAMIENTO	INIFED	JAIME CHÁVEZ CASTAÑEDA, CIRILO MENDOZA CASTRO, RANULFO C. CHÁVEZ MENDOZA.	\$ 500,000.00																							
13 REHABILITACIÓN DE LA ESCUELA TELESECUNDARI A, DE LA CABECERA MUNICIPAL	MANO DE OBRA	RECURSO ECONOMICO EXPEDIENTE TECNICO, PROYECTO	72	COMITÉ DE OBRAS, REGIDOR DE OBRAS, H. AYUNTAMIENTO,	INIFED	JAIME CHÁVEZ CASTAÑEDA, CIRILO MENDOZA CASTRO, RANULFO C. CHÁVEZ MENDOZA	. \$ 500,000.00																							

OBRA SOCIAL	CON QUE RECURSOS CUENTO	QUE RECURSOS ME HACEN FALTA	No. DE BENEFICIARIOS	INVOLUCRADOS EN LA COMUNIDAD	INVOLUCRADOS DE LAS DEPENDENCIAS	RESPONSABLE	MONTO PRESUPUESTADO	PERIODO DE EJECUCIÓN 2012																						
								E	F	M	A	M	J	J	A	S	O	N	D											
14 REHABILITACIÓN DE LA ESCUELA PRIMARIA "TIERRA Y LIBERTAD" DE LA COMUNIDAD DE CERRO PRIETO.	MANO DE OBRA	RECURSO ECONOMICO EXPEDIENTE TECNICO, PROYECTO	51 BENEFICIARIOS	AGENTE DE CERRO PRIETO, COMITE DE OBRAS, REGIDOR DE OBRAS, H. AYUNTAMIENTO.	INIFED	MARTIMIANO A. GUZMÁN CHÁVEZ, JAIME CHÁVEZ CASTANEDA, CIRILO MENDOZA CASTRO, RANULFO C. CHÁVEZ MENDOZA	\$ 480,000.00																							
15 AMPLIACIÓN DE LA RED DE LA ENERGIA ELÉCTRICA EN EL MUNICIPIO DE SANTA CRUZ TACHAHUA	TERRENO, MANO DE OBRA	POSTES, CABLES, RECURSO ECONOMICO EXPEDIENTE TECNICO, PROYECTO	14 BENEFICIARIOS	COMITÉ DE OBRAS, REGIDOR DE OBRAS, H. AYUNTAMIENTO, COMISARIADO DE BIENES COMUNALES	CFE, CDL, SEMARNAT	JAIME CHÁVEZ CASTANEDA, CIRILO MENDOZA CASTRO, RANULFO C. CHÁVEZ MENDOZA, FRANCISCO A. HERNÁNDEZ CHÁVEZ.	\$ 2,000,000.00																							

Plan de Desarrollo Municipal
Santa Cruz Tacahua 2011-2013

OBRA SOCIAL	CON QUE RECURSOS CUENTO	QUE RECURSOS ME HACEN FALTA	No. DE BENEFICIARIOS	INVOLUCRADOS EN LA COMUNIDAD	INVOLUCRADOS DE LAS DEPENDENCIAS	RESPONSABLES	MONTO PRESUPUESTADO	PERIODO DE EJECUCIÓN 2015													
								E	F	M	A	M	J	J	A	S	O	N	D		
								16 CONSTRUCCIÓN DE UN PARQUE ECO-TURÍSTICOS EN LA CABECERA MUNICIPAL.	TERRENO, MANO DE OBRA	RECURSO ECONOMICO EXPEDIENTE TÉCNICO, PROYECTO	500 BENEFICIARIOS	COMITÉ DE OBRAS, REGIDOR DE OBRAS, H. AYUNTAMIENTO, COMISARIADO DE BIENES COMUNALES	SECRETARIA DE TURISMO, SEMARNAT.	JAIIME CHÁVEZ CASTAÑEDA, CIRILO MENDOZA CASTRO, RANULFO C. CHÁVEZ MENDOZA, FRANCISCO HERNÁNDEZ CHÁVEZ.	\$ 3,000,000.00						

ANEXOS

RESIDENCIA MUNICIPAL Mpio. Santa Cruz Tacahua, Dto. Tlaxiaco, Oax. 2011 - 2013

AGENCIA DE PRIORIZACIÓN DE OBRAS Y ACCIONES EJERCICIO 2011

AGENCIA DE OBRAS Y ACCIONES CENTRO PRECATORIO Mpio. Santa Cruz Tacahua, Dto. Tlaxiaco, Oax.

S.E.P. JARDIN DE NIÑOS, E.E.O. "MANUEL ALFONSO" SOCIEDAD DE FAMILIAS DE FOMENTO DE SANTA CRUZ TACAHUA Tlaxiaco, Oax.

En el Municipio de Santa Cruz Tacahua, Distrito de Tlaxiaco, Estado de Oaxaca, siendo las 14:30 horas del día Miércoles 16 del mes de Febrero del año Dos Mil Once, reunidos en las oficinas que ocupa La Sala de Cabildos, los integrantes del Concejo de Desarrollo Social Municipal 2011, con la finalidad de priorizar obras, acciones y proyecto productivos a realizarse en el Municipio, con recursos del Fondo para la Infraestructura Social Municipal del Ramo General 33; recursos Municipalizados del Programa para la Adquisición de Activos Productivos, Ramo General 08; Programas y Convenios Federales o Estatales para el presente ejercicio, bajo el siguiente orden del día,

1. Pase de lista, verificación del quórum legal e instalación de la asamblea;
2. Informe del monto asignado de los recursos del Fondo para la Infraestructura Social Municipal del Ramo General 33, recursos municipalizados del Programa para la Adquisición de Activos Productivos y otras inversiones públicas y privadas;
3. Presentación de prioridades y/o líneas estratégicas establecidas en el Plan Municipal de Desarrollo;
4. Recepción y análisis de propuestas de obras, acciones, proyectos productivos, de capacitación y organización a financiarse con recursos del Fondo para la Infraestructura Social Municipal, recursos municipalizados del Programa para la Adquisición de Activos Productivos y otras inversiones públicas y privadas en función al Plan Municipal de Desarrollo;
5. Priorización de obras, acciones, proyectos productivos, de capacitación y organización elegibles para ejecutarse con recursos señalados en el inciso anterior;
6. Definición de requerimientos necesarios para la aprobación de obras, acciones, proyectos productivos, de capacitación y organización según el punto anterior;
7. Integración de Comisiones de trabajo;
8. Acuerdos; y
9. Clausura de la asamblea.

Se procedió al pase de lista, verificando que existe quórum legal, estando presente el 100% de los concejeros de 18 convocados, por lo que el Concejo instaló legalmente la asamblea.

REGIDURIA DE OBRAS MUNICIPALES Mpio. Santa Cruz Tacahua, Dto. Tlaxiaco, Oax. 2011 - 2013

REGIDURIA DE AGUA POTABLE Mpio. Santa Cruz Tacahua, Dto. Tlaxiaco, Oax. 2011 - 2013

REGIDURIA DE ECOLOGIA Mpio. Santa Cruz Tacahua, Dto. Tlaxiaco, Oax. 2011 - 2013

TESORERIA MUNICIPAL Mpio. Santa Cruz Tacahua, Dto. Tlaxiaco, Oax. 2011 - 2013

SECRETARIA MUNICIPAL Mpio. Santa Cruz Tacahua, Dto. Tlaxiaco, Oax.

RESIDENCIA MUNICIPAL SANTA CRUZ TACAHUA TLAXIACO, OAX.

Asamblea, instruyendo al Secretario, la lectura del orden del día, mismo que fue aprobado por unanimidad.

Acto seguido se procedió a informar el monto de los recursos asignados al Municipio del Fondo para la Infraestructura Social Municipal, el cual es por \$ 2,791,089.00 (Dos Millones Setecientos Noventa y Un Mil Ochenta y Nueve Pesos), recursos municipalizados del Programa para la Adquisición de Activos Productivos y otras inversiones públicas y privadas. Así mismo se da a conocer las prioridades y líneas estratégicas del Plan Municipal de Desarrollo, con el fin de alinear las propuestas de obras, acciones, proyectos productivos, de capacitación y organización presentadas por los Concejeros.

Presentadas las propuestas de obras, acciones, proyectos productivos de capacitación y organización, se procedió a analizar y determinar el orden de prioridad en que serán atendidas con recursos del Fondo para la Infraestructura Social Municipal y gestión de recursos municipalizados del Programa para la Adquisición de Activos Productivos Ramo General 8 y otras fuentes de financiamiento.

Propuesta de obras y acciones a financiar con el Fondo para la Infraestructura Social Municipal.

REGIDURIA DE HACIENDA Mpio. Santa Cruz Tacahua, Oax. Tlaxiaco, Oax. 2011 - 2013

REGIDURIA DE EDUCACION Mpio. Santa Cruz Tacahua, Oax. Tlaxiaco, Oax. 2011 - 2013

REGIDURIA DE SALUD Mpio. Santa Cruz Tacahua, Oax. Tlaxiaco, Oax. 2011 - 2013

REGIDURIA DE OBRAS MUNICIPALES Mpio. Santa Cruz Tacahua, Oax. Tlaxiaco, Oax. 2011 - 2013

REGIDURIA DE AGUA POTABLE Mpio. Santa Cruz Tacahua, Oax. Tlaxiaco, Oax. 2011 - 2013

REGIDURIA DE TRESORERIA Mpio. Santa Cruz Tacahua, Oax. Tlaxiaco, Oax. 2011 - 2013

SECRETARIA MUNICIPAL SANTA CRUZ TACAHUA TLAXIACO, OAX.

Localidad	Nombre de la obra o acción	No. de benef.	Aportación de benef.
Cobertura Municipal	2% Prog. Desarrollo Institucional		
	3% Gastos Indirectos		
Cerro Prieto	Construcción de Camino Rural	500	Ninguna
Santa Cruz Tacahua	Construcción de tanque de distribución de agua.	200	Mano de Obra No Calificada
Santa Cruz Tacahua	Construcción de Camino Rural	500	Ninguna
Inococo	Construcción de Un Dispensario Medico	100	Mano de Obra No Calificada
Cerro Prieto	Estudio del Impacto Ambiental; Camino: Cerro prieto- Cerro Negro	500	Ninguna
Santa Cruz Tacahua	Conservación y Mantenimiento del Camino Rural de Santa Cruz Tacahua - Cerro Prieto de Km. 0+000 a 0+050	1000	Ninguna

Orden de prioridad de obras y acciones a financiar con el fondo para la Infraestructura Social Municipal.

AGENCIA EJECUTIVA DE POLÍTICA PÚBLICA
Tlachiac, Oax.
Mpio. Santa Cruz Tacahua

Orden de Prioridad	Dta. Localidad	Nombre de la obra o acción	No. de benef.	Aportación de benef.
1	Cobertura Municipal	2% Prog. Desarrollo Institucional.		
2	Cobertura Municipal	3% Gastos Indirectos		
3	Santa Cruz Tacahua	Construcción de Tanque de Distribución de Agua	200	Mano de Obra No Calificada
4	Inococo	Construcción de Un Dispensario Medico	100	Mano de Obra No Calificada
5	Cerro Prieto	Construcción de Camino Rural Cerro Prieto - Cerro Negro	500	Ninguna
6	Santa Cruz Tacahua	Construcción de Camino Rural	500	Ninguna

Orden de prioridad de obras, acciones, proyectos productivos, de capacitación y organización a financiar con recursos municipalizados del Programa para la Adquisición de Activos Productivos Ramo General B.

Orden de Prioridad	Localidad	Nombre de la obra o acción	No. de benef.	Aportación de benef.
1	SINDICATO MUNICIPAL Mpio. Santa Cruz Tacahua, Oax. 2011 - 2013			

Orden de prioridad de las obras, acciones, proyectos productivos, de capacitación y organización a financiar con otras fuentes de financiamiento

Orden de Prioridad	Localidad	Nombre de la obra o acción	No. de benef.	Aportación de benef.
1	Cerro Prieto	Construcción de Bordos de Captación y Filtración de Agua.	500	Ninguna
2	Santa Cruz Tacahua	Construcción de Olla de Captación de Agua.	500	Ninguna
3	Inococo	Ampliación de Red de Energía	20	Ninguna
4	Santa Cruz Tacahua	Construcción de Dos Áreas de "Jardines Niños" Manuel Aguilar Quijano. Clave: 200J...	37	Ninguna

REGIDURIA DE OBRAS MUNICIPALES Mpio. Santa Cruz Tacahua, Oax. 2011 - 2013

REGIDURIA DE AGUA POTABLE Mpio. Santa Cruz Tacahua, Oax. 2011 - 2012

REGIDURIA DE 7 DE ECOLOGIA de obras y acciones Mpio. Santa Cruz Tacahua, Oax. 2011 - 2012

TESORERIA MUNICIPAL Mpio. Santa Cruz Tacahua, Oax. 2011 - 2012

SANTA CRUZ TACHUA TLAJIACO, OAX.

	5	Santa Cruz Tacahua POLICIA BIOCOCO, Mpio. Santa Cruz Tacahua, Dpto. Tlaxiaco, Oax.	Construcción de Servicios de Sanitarios Jardín de Niños "Manuel Acuña" Clave; 20DJN092N	49	Ninguna	
	6	Santa Cruz Tacahua	Rehabilitación de Escuela Primaria "Ignacio Zaragoza" Clave: 20DPR2781S	118	Ninguna	
	7	Santa Cruz Tacahua	Rehabilitación de Escuela Telesecundaria Clave; 20DTV0327	72	Ninguna	
	8	Cerro Prieto	Construcción de Servicios de Sanitarios de Jardín de Niños "Erik Erikson" Clave; 20DJN2005C y Anexos.	19	Ninguna	
	9	Cerro Prieto	Rehabilitación de Escuela Primaria "Tierra y Libertad" Clave; 20DPR3221P	51	Ninguna	
	10	Santa Cruz Tacahua	Ampliación de la Red de Energía Eléctrica	14	Ninguna	
	11	Santa Cruz Tacahua	Construcción de un Parque Ecológico.	500	Ninguna	
	12	Santa Cruz Tacahua	Conserv. y Mant. del Camino Rur. Sta. Cruz Tacahua-Yuxia Km. 0+000 al Km. 5+600.	1000	Ninguna	

La autorización y aprobación de las obras, acciones, proyectos productivos, de capacitación y organización, se llevarán a cabo atendiendo el orden de prioridad, factibilidad técnica, económica, social y ambiental y contando con el respectivo expediente técnico para la ejecución de las mismas.

El Consejo de Desarrollo Social Municipal, dará seguimiento a las obras priorizadas una vez que sean aprobadas por el H. Ayuntamiento.

No habiendo otro asunto que tratar, se clausura la asamblea levantándose la presente a las 17:30 horas del mismo día de su inicio, firmando al calce y al margen los que en ella intervinieron.


PRESIDENCIA MUNICIPAL
Mpio. Santa Cruz
Tacahua,
Oto. Tlaxiaco, Oax.
2011 - 2013

CONCEJO DE DESARROLLO SOCIAL MUNICIPAL.

Por el H. Ayuntamiento


SINDICATURA MUNICIPAL
Mpio. Santa Cruz
Tacahua,
Oto. Tlaxiaco, Oax.
2011 - 2013

C. PROF. RANULFO CRISTOBAL CHAVEZ MENDOZA
PRESIDENTE MUNICIPAL CONSTITUCIONAL

C. LAZARO HERNANDEZ HERNANDEZ
SINDICO MUNICIPAL CONSTITUCIONAL


REGIDURIA DE HACIENDA
Mpio. Santa Cruz
Tacahua,
Oto. Tlaxiaco, Oax.
2011 - 2013

C. ERICILAN ROGELIO HERNANDEZ CHAVEZ
REGIDOR DE HACIENDA


REGIDURIA DE EDUCACION
Mpio. Santa Cruz
Tacahua,
Oto. Tlaxiaco, Oax.
2011 - 2013

C. PABLO AGUILAR HERNANDEZ
REGIDOR DE EDUCACION


REGIDURIA DE SALUD
Mpio. Santa Cruz
Tacahua,
Oto. Tlaxiaco, Oax.
2011 - 2013

C. MARCO VIDAL HERNANDEZ AGUILAR
REGIDOR DE SALUD


REGIDURIA DE OBRAS MUNICIPALES
Mpio. Santa Cruz
Tacahua,
Oto. Tlaxiaco, Oax.
2011 - 2013

C. ERICILAN MENDOZA CASTRO
REGIDOR DE OBRAS


REGIDURIA DE AGUA
Mpio. Santa Cruz
Tacahua,
Oto. Tlaxiaco, Oax.
2011 - 2013

C. ANTONIO CASTRO GUZMAN
REGIDOR DE AGUA


REGIDURIA DE ECOLOGIA
Mpio. Santa Cruz
Tacahua,
Oto. Tlaxiaco, Oax.
2011 - 2013

C. RANULFO FEAVIO FERRER HERNANDEZ
REGIDOR DE ECOLOGIA

Autoridades Auxiliares


AGENCIA DE POLICIA RURAL CERRO PRIETO
Mpio. Santa Cruz
Tacahua,
Oto. Tlaxiaco, Oax.

C. MARTIMIANO GUZMAN SANCHEZ
AGENTE DE POLICIA RURAL CERRO PRIETO


AGENCIA DE POLICIA RURAL INOCOCO
Mpio. Santa Cruz
Tacahua,
Oto. Tlaxiaco, Oax.

C. ERICILAN HERNANDEZ HERNANDEZ
AGENTE DE POLICIA RURAL INOCOCO

Representantes de Comités



S. E. P.
JARDÍN DE NIÑOS
"MANUEL ACUÑA"
ASOCIACIÓN DE MADRES
DE FAMILIA
SANTA CRUZ TACAHUA
TLAJIACO, OAX.

[Signature]
C. REYNALDA GABRIEL HERNÁNDEZ
COMITÉ DE JARDÍN DE NIÑOS
"MANUEL ACUÑA"



I. E. E. R.
COMITÉ DE LA TELESECUNDARIA
SANTA CRUZ TACAHUA

[Signature]
C. SALVADOR FERIA HERNÁNDEZ
COMITÉ DE LA TELESECUNDARIA
SANTA CRUZ TACAHUA



ASOCIACIÓN DE PADRES
DE FAMILIA
"ERIK ERIKSON" CERRO PRIETO

[Signature]
C. EMILIANO MENDOZA AGUILAR
COMITÉ DE JARDÍN DE NIÑOS
"ERIK ERIKSON" CERRO PRIETO



UNIDAD DIRECTIVA
Escuela Primaria Federal
"IGNACIO ZARAGOZA"
SANTA CRUZ TACAHUA
TLAJIACO, OAX.

[Signature]
C. GIL REY AGUILAR HERNÁNDEZ
COMITÉ DE LA PRIMARIA
"IGNACIO ZARAGOZA"



IEBO
INSTITUTO DE ESTUDIOS DE BACHILLERATOS
DEL ESTADO DE OAXACA
PL. 95 Santa Cruz Tacahua
MERCADO DE MADRES DE FAMILIA

[Signature]
C. ARCADIO HERNÁNDEZ CABALLERO
COMITÉ DEL IEBO



COMITÉ DE LA ESCUELA PRIMARIA
"TIERRA Y LIBERTAD" CERRO PRIETO

[Signature]
C. RAYMUNDO CHAVEZ AGUILAR
COMITÉ DE LA ESCUELA PRIMARIA
"TIERRA Y LIBERTAD" CERRO PRIETO

Representantes Agrarios



CONSEJO DE BIENES COMUNALES
TLAJIACO, OAX.

[Signature]
C. AVERTANO FRANCISCO HERNÁNDEZ CHAVEZ
PRESIDENTE DE BIENES COMUNALES
TLAJIACO, OAX.



CONSEJO DE VIGILANCIA
COMUNALES
SANTA CRUZ TACAHUA
TLAJIACO, OAX.

[Signature]
C. ROSALINO LOPEZ AGUILAR
PRESIDENTE DE CONSEJO DE BIENES
VIGILANCIA
COMUNALES
SANTA CRUZ TACAHUA
TLAJIACO, OAX.

Otros auxiliares del Concejo de Desarrollo Social Municipal


C. HERACLIO CORNELIO CHAVEZ CASTAÑEDA
CONTRALOR SOCIAL


C. SALVADOR CHAVEZ HERNANDEZ
TESORERO MUNICIPAL


TESORERIA MUNICIPAL
Mun. Santa Cruz
Tacahua,
Oto. Tlaxiaco, Oax.
2011 - 2013

Representantes de Dependencias e Instituciones Federales y Estatales

C. ING. VILUJFO RAMIREZ LAZO
REPRESENTANTE DEL MODULO DE DESARROLLO
SUSTENTABLE DEL DISTRITO DE TLAXIACO.

C. ARQ. ABIMAEI GAYTAN CRUZ
REPRESENTANTE DE SEDESOL

C. TEC. PEC. FRANCISCO GARCIA JIMENEZ
REPRESENTANTE DE SAGARPA


C. ALVARO FERIA HERNANDEZ
SECRETARIO MUNICIPAL
Mun. Santa Cruz
Tacahua,
Oto. Tlaxiaco, Oax.
2011 - 2013


SECRETARIA MUNICIPAL
Mun. Santa Cruz
Tacahua,
Oto. Tlaxiaco, Oax.
2011 - 2013

SECRETARÍA DE FINANZAS
REGIDURÍA DE SALUD
REGIDURÍA DE EDUCACIÓN
REGIDURÍA DE OBRAS MUNICIPALES

SECRETARÍA DE FINANZAS
REGIDURÍA DE SALUD
REGIDURÍA DE EDUCACIÓN
REGIDURÍA DE OBRAS MUNICIPALES

SECRETARÍA DE FINANZAS
REGIDURÍA DE SALUD
REGIDURÍA DE EDUCACIÓN
REGIDURÍA DE OBRAS MUNICIPALES

SECRETARÍA DE FINANZAS
REGIDURÍA DE SALUD
REGIDURÍA DE EDUCACIÓN
REGIDURÍA DE OBRAS MUNICIPALES

PRESIDENCIA MUNICIPAL
Mpio. Santa Cruz Tacahua
Región: Mixteca
Distrito: Tlaxiaco
Municipio: Santa Cruz Tacahua
No. de localidades: 2

REGIDURIA DE EDUCACION
Mpio. Santa Cruz Tacahua
Dpto. Tlaxiaco, Oax.
2011 - 2013
CEDULA DE INFRAESTRUCTURA BÁSICA MUNICIPAL

Organización interna	si existe	no existe
Bando de Policía y Buen Gobierno		X
Ley de Ingresos	X	
Presupuesto de Egresos	X	
Reglamento Interno del GMDRS		X
Reglamento Interno municipal		X
Reglamento del Ayuntamiento	X	

Infraestructura Educativa

Preescolar con Clave	Primaria con Clave	Secundaria con Clave	Telesecundaria por Clave	Bachillerato con Clave o Equivalente	Telebachillerato o Equivalente	Superior
Número de instituciones educativas						
2	2	0	1	1	0	0
Número de alumnos por nivel educativo						
48	0	0	50	70	0	0
Número de aulas por nivel educativo						
2	8	0	3	3	0	0
Número de anexos (dirección y servicios sanitarios) por nivel educativo						
0	1	0	2	2	0	0
Estado en que se encuentran los servicios sanitarios (A = Bueno, R = Regular, M = Malo)						
	M		M	M		

Infraestructura de Salud

Institución que Ofrece el Servicio de salud en el Municipio.

IMSS SSA ISSSTE PARTICULAR OTRO Específica _____

TIPO DE UNIDAD	CASA DE SALUD	UNIDAD BÁSICA DE SALUD (UBS)	CLÍNICA DE SALUD (CES)	HOSPITAL (1er NIVEL)	HOSPITAL (2o NIVEL)	HOSPITAL (3er NIVEL)
Unidades	1		1			
Instancias						

Personal que presta el servicio en este Centro: 1 Médico general, 2 auxiliares

Infraestructura social

AGUA POTABLE				
EMPALME DEL SERVICIO DE AGUA ENTUBADA - SI / NO - SE CUENTA CON PROCESO DE CLORACIÓN DEL AGUA SI / NO				
AGUA ENTUBADA N° DE VIVIENDAS BENEFICIARIAS	RED PÚBLICA N° DE VIVIENDAS BENEFICIARIAS	MANQUEBA N° DE VIVIENDAS BENEFICIARIAS	POZO N° DE VIVIENDAS BENEFICIARIAS	EN SERVICIO ESPECÍFICA N° DE VIVIENDAS
250	60	190		

DRENAJE				
EL MUNICIPIO CUENTA CON SERVICIO DE DRENAJE - SI / NO -				
CONCEPTO	RED PÚBLICA	FOSA SÉPTICA	LETRINAS	EN SERVICIO LISTAS DE TRATAMIENTO
N° VIVIENDAS BENEF.			316	

SECRETARÍA MUNICIPAL
Mpio. Santa Cruz
Tlaxiaco, Oax.
2011-2013

SECRETARÍA de Finanzas
Subsecretaría de Planeación, Programación y Presupuesto

REGIDURÍA DE SALUD
Mpio. Santa Cruz
Tlaxiaco, Oax.
2011-2013

REGIDURÍA DE EDUCACIÓN
Mpio. Santa Cruz
Tlaxiaco, Oax.
2011-2013

COORDINACIÓN DE PLANEACIÓN Y EVALUACIÓN
COORDINACIÓN DE PLANEACIÓN
CEDULA DE INFRAESTRUCTURA BÁSICA MUNICIPAL

Región. MIXTECA
Distrito. TLAXIACO
Municipio. SANTA CRUZ TACAHA
No. De localidades. 2

ORGANIZACIÓN INTERNA	SI EXISTE	NO EXISTE
Bandido de Policía y Buen Gobierno		X
Ley de Ingresos	X	
Presupuesto de Egresos	X	
Reglamento Interno del CMDRS		X
Reglamento Interno municipal		X
Reglamento del Ayuntamiento	X	

ELECTRIFICACIÓN				
No. LOCALIDADES CON SERVICIO DE ENERGÍA ELÉCTRICA	No. LOCALIDADES SIN SERVICIO DE ENERGÍA ELÉCTRICA		No. DE LOCALIDADES Y TIPO DE LÍNEA DE CONDUCCIÓN EXISTENTE	
	MONOFÁSICA	BIFÁSICA	TRIFÁSICA	
2			X	

CONCEPTO	VIAS DE COMUNICACIÓN										BIM. ACCESIBLE
	TERRACENA		PROHIBITIVA		CAMINO RURAL		SERRADA				
	S	NO	S	NO	S	NO	S	NO			
Acceso principal al Municipio		X									
Acceso del municipio a la localidad											
Inocodo, con 5 km de distancia									X		
Cerro Prieto, con 11km de distancia									X		

Infraestructura productiva

ACT. ECON. PRINCIPAL	PRODUCTO	UNIDAD DE MEDIDA	SUPERFICIE	MANTENIMIENTO Y REPARO	MANEJO DE AGUA	AGUAS SUBTERRÁNEAS	RENTA DE TERRENO Y SERVICIOS
Agricultura	Maíz	Kg	Ha.				

Fuente: CMDRS



CEDULA DE INFRAESTRUCTURA BÁSICA MUNICIPAL

Región. MIXTECA
Distrito. TLAXIACO
Municipio. SANTA CRUZ TACAHUA
No. De localidades. 3

ORGANIZACIÓN INTERNA	SI EXISTE	NO EXISTE
Bando de Policía y Buen Gobierno		X
Ley de Ingresos	X	
Presupuesto de Egresos	X	
Reglamento Interno del CMDRS		X
Reglamento Interno municipal		X
Reglamento del Ayuntamiento	X	

Infraestructura de salud

Preescolar con clave	Primaria con clave	Secundaria con clave	Telesecundaria con clave	Bachillerato con clave o equivalente	Telebachillerato con clave o equivalente	superior
Número de instituciones educativas						
Santa Cruz Tacahua	Santa Cruz Tacahua Ignacio Zaragoza		Santa Cruz Tacahua Telesecundaria	Santa Cruz Tacahua		
200H0913W	200PR27815		200TV0127N	200T0008Q		
Cerro Prieto	Cerro Prieto					
200N2005C	200PR3221P					
Número de alumnos por nivel educativo						
Santa Cruz Tacahua	Santa Cruz Tacahua Ignacio Zaragoza		Santa Cruz Tacahua Telesecundaria	Santa Cruz Tacahua		
Alumnos: 68	Alumnos: 120		Alumnos: 80	Alumnos: 78		
Cerro Prieto	Cerro Prieto					
Alumnos: 23	Alumnos: 57					
Número de aulas por nivel educativo						
Santa Cruz Tacahua	Santa Cruz Tacahua Ignacio Zaragoza		Santa Cruz Tacahua Telesecundaria	Santa Cruz Tacahua		
Aulas: 3	Aulas: 6		Aulas: 3	Aulas: 3		
Cerro Prieto	Cerro Prieto					
Aulas: 1	Aulas: 2					
Número de anexos (dirección y servicio de sanitario) por nivel educativo						
Santa Cruz Tacahua	Santa Cruz Tacahua Ignacio Zaragoza		Santa Cruz Tacahua Telesecundaria	Santa Cruz Tacahua		
Cero anexos	Dirección: 1 Sanitario: 1		Dirección: 1 Sanitario: 1	Dirección: 1 Sanitario: 1		
Cerro Prieto	Cerro Prieto					
Anexo: 0	Anexo: 5					
Estado en que se encuentra los servicios sanitarios (Aulas, Baileguas, Motifolo)						
	M		M	M		



Infraestructura de de vías de comunicación

Concepto	Terminado		Pavimentado		Camino rural		Brecha		Sin acceso
	SI	NO	SI	NO	SI	NO	SI	NO	
	B	R	M	R	B	R	M	B	
Acceso principal al municipio			X						
Acceso del municipio a la localidad de:									
Inococo, con 6 Km de distancia									X
Cerro Prieto, con 11 Km de distancia									X

C. ROGER RAMILLO CHÁVEZ MENDOZA
 PRESIDENTE MUNICIPAL
 Mpio. Santa Cruz
 Tacahua,
 Odo. Tlaxiaco, Oax.
 2011 - 2013

C. RAZARO HERNÁNDEZ HERNÁNDEZ
 SINDICO MUNICIPAL
 Mpio. Santa Cruz
 Tacahua,
 Odo. Tlaxiaco, Oax.
 2011 - 2013

C. FERNANDO HERNÁNDEZ CHÁVEZ
 REGIDOR DE HACIENDA
 Mpio. Santa Cruz
 Tacahua,
 Odo. Tlaxiaco, Oax.
 2011 - 2013

C. CIRILO MENDOZA CASTRO
 REGIDOR DE OBRAS
 Mpio. Santa Cruz
 Tacahua,
 Odo. Tlaxiaco, Oax.
 2011 - 2013

C. PABLO AGUIRRE HERNÁNDEZ
 REGIDOR DE EDUCACIÓN
 Mpio. Santa Cruz
 Tacahua,
 Odo. Tlaxiaco, Oax.
 2011 - 2013

ANTONIO CASTRO GUZMÁN
 REGIDOR DE AGUA
 Mpio. Santa Cruz
 Tacahua,
 Odo. Tlaxiaco, Oax.
 2011 - 2013

MARIO VIDAL HERNÁNDEZ AGUIRRE
 REGIDOR DE SALUD
 Mpio. Santa Cruz
 Tacahua,
 Odo. Tlaxiaco, Oax.
 2011 - 2013

C. RAMILLO FLORENCIA HERNÁNDEZ
 REGIDOR DE ECOLOGÍA
 Mpio. Santa Cruz
 Tacahua,
 Odo. Tlaxiaco, Oax.
 2011 - 2013

C. ALVARO FERRA HERNÁNDEZ
 SECRETARIO MUNICIPAL
 Mpio. Santa Cruz
 Tacahua,
 Odo. Tlaxiaco, Oax.
 2011 - 2013

ACTA DE CONCEJO PARA LA APROBACION Y VALIDACION DEL PLAN MUNICIPAL DE DESARROLLO

En el Municipio de Santa Cruz Tacahua, Distrito de Tlaxiaco, Estado de Oaxaca, siendo las 9:00 horas del día 24 del mes de Mayo del año dos mil once, reunidos en las oficinas que ocupa la presidencia municipal, los integrantes del H. Ayuntamiento constitucional 2011-2013, con la finalidad de Aprobar y Validar el Plan Municipal de Desarrollo .

1. Pase de lista; verificación del quórum legal e instalación de la reunión.
2. Presentación del Plan Municipal de Desarrollo para sus análisis.
3. Acuerdos.
4. Clausura de la reunión.

Una vez instalada legalmente la reunión se procedió a la presentación del Plan Municipal de Desarrollo; en la cual se informo del diagnostico analítico que comprende los ejes Ambiental, Social, Humano, Económico, Institucional, donde se determino que la información generada contempla las aspiraciones, demandas y necesidades de las ciudadanas y los ciudadanos del Municipio.

De esta manera los integrantes del H. Ayuntamiento acuerdan aprobar y validar el Plan Municipal de Desarrollo, presentándolo ante el Concejo de Desarrollo Municipal Sustentable , su Publicación en el Periódico Oficial de Gobierno del Estado, su registro ante la Secretaría de Finanzas, y copias ante la Cámara de Diputados y las instancias ejecutoras del Gobierno Estatal, Federal; a fin de facilitar la aplicación de los programas Federales y Estatales existentes, así como la gestión de recursos mezclados para las obras, proyectos y acciones de interés común.

No habiendo otro asunto que tratar se clausura la reunión levantándose la presente a las 14:00 horas del mismo día de su inicio, firmando al calce y al margen los que en ella intervinieron.

Damos fe.

 PRESIDENCIA MUNICIPAL Mpio. Santa Cruz Tacahua, Dto. Tlaxiaco, Oax. 2011 - 2013	 C. Prof. Ranulfo Cristóbal Chávez Mendoza Presidente Municipal	 SINDICATURA MUNICIPAL Mpio. Santa Cruz Tacahua, Dto. Tlaxiaco, Oax. 2011 - 2013	 C. Lázaro Hernández Hernández Síndico Municipal	 REGIDURIA DE HACIENDA Mpio. Santa Cruz Tacahua, Dto. Tlaxiaco, Oax. 2011 - 2013
 REGIDURIA DE OBRAS MUNICIPALES Mpio. Santa Cruz Tacahua, Dto. Tlaxiaco, Oax. 2011 - 2013	 Prof. Cirilo Castro Regidor de Obras	 REGIDURIA DE EDUCACION Mpio. Santa Cruz Tacahua, Dto. Tlaxiaco, Oax. 2011 - 2013	 C. Froilan Regelio Hernández Chávez Regidor de Hacienda	 REGIDURIA DE SALUD Mpio. Santa Cruz Tacahua, Dto. Tlaxiaco, Oax. 2011 - 2013
 REGIDURIA DE EDUCACION Mpio. Santa Cruz Tacahua, Dto. Tlaxiaco, Oax. 2011 - 2013	 C. Pablo Hernández Regidor de Educación	 SECRETARIA MUNICIPAL Mpio. Santa Cruz Tacahua, Dto. Tlaxiaco, Oax. 2011 - 2013	 Mario Vidal Hernández Regidor de Salud	 TESORERIA MUNICIPAL Mpio. Santa Cruz Tacahua, Dto. Tlaxiaco, Oax. 2011 - 2013
	 C. Alvaro Ferra Hernández Secretario Municipal		 C. Salvador Chávez Hernández Tesorero Municipal	

Regiduría de Agua
C. Antonio Castro Guzmán
Regidor de agua

Regiduría de Ecología
C. Ranulfo Flaco Fera Hernández
Regidor de ecología

Autoridades auxiliares

Agencia de Policía Rural de Cerro Prieto
C. Martimiano Guzmán Chávez
Agente de policía rural de Cerro Prieto

Agencia de Policía Rural de Inococo
C. Cornelio Hernández Hernández
Agente de policía rural de Inococo

Representantes de comités

Comité de Jardín de niños Manuel Acuña
C. Constantina Hernández Aguilar

Comité de la primaria Ignacio Zaragoza
C. Ana Silvia Martínez García

Comité de la Tierra Comunal
C. Gaudencio Chávez Hernández

Presidente del patronato de IEBO
C. Pánfilo Cruz García

Comité del Jardín de niños Erickson Cerro Prieto
C. Diego Guzmán Cruz

Comité de la escuela Primaria Tierra y Libertad Cerro Prieto
C. Bernardo Heracio Chávez

Representantes agrarios

Presidente de Bienes Comunales
C. Avelino Francisco Hernández Chávez

Presidente del consejo de Vigilancia de Bienes Comunales
C. Rosalino López Aguilar

ACTA DE ACUERDO DE SESIÓN ORDINARIA DEL CONSEJO MUNICIPAL DE DESARROLLO RURAL SUSTENTABLE DE SANTA CRUZ TACAHAUA "20 DE FEBRERO DEL 2011"

2011-2013

En La Localidad De Santa Cruz Tacahua, Municipio Del Mismo Nombre, Distrito De Tlaxiaco, Estado De Oaxaca, reunidos en el lugar que ocupa sesión de cabildo de este municipio los CC. Prof. Ramufo Cristóbal Chávez Mendoza Presidente Del Cmdrs; Álvaro Fera Hernández Secretario Técnico; Lizbeth Hernández Hernández Síndico Municipal; Froilán Rogelio Hernández Chávez Regidor De Policía; Gerardo Mendoza Castro Regidor De Obras Municipales; Pablo Aguilar Hernández Regidor De Educación; Antonio Castro Guzmán Regidor De Agua Potable; Mario Vidal Hernández Regidor De Salud; Ranufo Flavio Fera Hernández Regidor De Ecología; Avertano Francisco Hernández Chávez Presidente Del Comisariado De Bienes Comunales; Rosalino López Aguilar Presidente Del Consejo De Vigilancia De Bienes Comunales; Martimiano Guzmán Sánchez Agente De Policía Rural De Cerro Prieto; Cornelio Hernández Hernández Agente De Policía Rural De Inococo; Reynaldo Gabriel Hernández Presidenta De Comité De Padres De Familia De Jardín De Niños; Gil Rey Aguilar Hernández Presidente De Comité De Padres De Familia De La Escuela Primaria; Salvador Fera Hernández Presidente De Comité De Padres De Familia De La Escuela Telesecundaria; Arcadio Hernández Montesinos Presidente Del Patronato Del Iebo; Emiliano Mendoza Aguilar Presidente De Comité De Padres De Familia Del Jardín De Niños De Cerro Prieto; Raymundo Chávez Aguilar Presidente De Comité De Padres De Familia De La Escuela Primaria De Cerro Prieto; Lic. Salvador Chávez Hernández Asesor Municipal, siendo las diez horas del día miércoles 20 de febrero del 2011, se celebró la sesión ordinaria bajo el siguiente:

ORDEN DEL DÍA

1. Pase de lista y verificación del quórum legal.
2. Instalación legal de la sesión.
3. Informe sobre la reunión del día 16 de febrero del 2011 convocada por el módulo de desarrollo sustentable del distrito de Tlaxiaco.
4. Dar a conocer la importancia, funciones que tiene un consejo de desarrollo municipal en forma de integración de diagnóstico municipal a desarrollar.
5. Asuntos generales.
 - a) Reunión Del Día 20 De Febrero Del 2011.
 - b) Programa De Diagnóstico Y Análisis Situacional Del Plan Municipal.
- 6 - Clausura.

DESARROLLO DE LA SESIÓN

1. **Lista De Asistencia:** Se procedió a pasar lista de asistencia, estando presentes la mayoría de los integrantes del CMDRS convocados por esta sesión, por lo que se le considero que existe quórum legal.
2. **Instalación Legal De La Sesión:** Una vez verificado el quórum legal, el presidente municipal declaró instalada la sesión siendo a las diez horas con quince minutos del mismo día, y explico a los presentes el motivo por el cual fueron citados, que es la revisión y validación del diagnóstico del plan municipal 2011 y tratar asuntos de interés para el consejo, por lo que pidió la intervención del Lic. Salvador Chávez Hernández.
3. **Informe Sobre La Reunión Del Día 16 De Febrero Del 2011:** El Asesor Municipal comento a los presentes que en la reunión que convoco el módulo de desarrollo sustentable del distrito de Tlaxiaco, se informo sobre la planeación participativa micro regional, y realizaron la redacción de un documento el cual contiene la información sobre el municipio, así como un CD de

PRESIDENCIA MUNICIPAL CONSTITUCIONAL
 SANTA CRUZ TACAHAUA, TLAXIACO, OAXACA
 2011-2013

mapa cartográfico, por lo que piden al Consejo que se revise y validen los necesarios para ser entregados como diagnóstico municipal a desarrollar en curso.

REGIDURÍA DE OBRAS MUNICIPALES
Mpio. Santa Cruz Tacahua, Ota. Tlaxiaco, Oax. 2011-2013

REGIDURÍA DE HACIENDA
Mpio. Santa Cruz Tacahua, Ota. Tlaxiaco, Oax. 2011-2013

REGIDURÍA DE EDUCACIÓN
Mpio. Santa Cruz Tacahua, Ota. Tlaxiaco, Oax. 2011-2013

REGIDURÍA DE BIENES COMUNITARIOS
Mpio. Santa Cruz Tacahua, Ota. Tlaxiaco, Oax. 2011-2013

Dar A Conocer La Importancia, Funciones Que Tiene Un Consejo De Desarrollo Municipal Asi Como La Forma De Integración De Diagnostico Municipal A Desarrollar:

En este punto el Asesor Municipal presento con apoyo del proyectar a los consejeros la información del diagnostico municipal, mencionando que para su elaboración se llevaron a cabo dos talleres participativos de los cuales los presentes participaron, así como en primer lugar se presentó el contenido de la portada, el mensaje del presidente, los temas de la planeación, el marco de referencia el jurídico, el normativo, el metodológico.

a continuación se reviso la sección **1.- EJE AMBIENTAL:** Teniendo como contenido ubicación, los limites, extensión del municipio, así también las características generales del municipio como es la fisiografía, el clima, los recursos hidrologicos, los suelos, la vegetación y fauna, y el análisis del estado de los recursos como es el agua, y el suelo, en este capítulo se realizó el comentario que el mapa de climas no representa de manera adecuada la localización de los tipos de clima por lo cual se debe quitar, y se añadió algunos cultivos que son viables en los diferentes lugares y climas, en seguida se reviso el contenido del **2.- EJE SOCIAL:** Identificando los principales actores sociales, las instituciones con incidencia en el municipio, la relación entre actores, el desarrollo en las organizaciones y la infraestructura social por lo que se observó que en la matriz de instituciones algunas no incidían en el municipio por lo tanto fueron quitadas y se procedió a revisar el contenido del **3.- EJE HUMANO:** En el primer lugar muestra los datos demográficos, la emigración, el análisis del índice de desarrollo humano e índice de marginación, información sobre la salud, educación y la historia del municipio, celebraciones, los valores, las necesidades de capacitación, por lo que los consejeros comentaron que se mencione el total de habitantes que la unidad municipal tiene registrados pues es la información real que se tiene en el municipio. A continuación se reviso el **4.- EJE ECONOMICO:** Que contiene las actividades económicas y los sectores económicos, las actividades principales del sector primario así como las respectivas cadenas de producción de sistema, las actividades del sector secundario, las actividades del sector terciario, los principales problemas detectados, y las ventajas competitivas en el municipio que el comisariado de bienes comunales añadió otras ventajas con respecto al municipio a continuación se dio lectura al siguiente número que contiene los problemas delimitados, la matriz de priorización de problemas y análisis de cada uno de los problemas que muestran la causas y los efectos de los problemas que fueron detectados. En seguida se presentó el siguiente número el cual muestra las soluciones así como el análisis de los árboles de soluciones, la matriz de análisis de soluciones y las líneas de acción a seguir, por lo que se dió por revisado el diagnostico municipal. El asesor municipal les hizo saber que la información del diagnostico para la planeación micro regional también debe ser realizada por lo que se procedió a revisar cada una de las 12 hojas, por lo que se realizaron las observaciones de acuerdo al diagnostico municipal. **5.- EJE INSTITUCIONAL:** El cual en su contenido se menciona la infraestructura y equipo municipal con el que cuenta el honorable Ayuntamiento para brindar los servicios a la comunidad la organización y la profesionalización municipal en el cual muestra la estructura de la administración pública municipal, los ingresos que tiene el ayuntamiento y los egresos, la transparencia y accesos a la información, el presidente municipal y el Regidor de hacienda estuvieron de acuerdo con la información que se presentó.

Validación Del Diagnostico Municipal: El presidente del consejo les hace saber a todos los consejeros que una vez revisado el diagnostico municipal y la información para el plan municipal procederá a validar, el secretario técnico preguntó a los presentes si la información es completa y por unanimidad los consejeros la consideran completa la información del diagnostico municipal e información del modulo de desarrollo sustentable ya que fue realizada anteriormente por lo que la validaron.

S. E. P. JARDIN DE NIÑOS "MANUEL ALFONSO"
PRESIDENTE
ASOCIACION DE MADRES DE NIÑOS EN JARDIN DE NIÑOS "MANUEL ALFONSO"
SANTA CRUZ TACAHUA, TLAXIACO

AGENCIA DE DESARROLLO MUNICIPAL
PRESIDENCIA MUNICIPAL CONSTITUCIONAL
SANTA CRUZ TACAHUA, TLAXIACO, OAXACA

AGENCIA DE DESARROLLO MUNICIPAL
POLICIA "CERRILLO" DE SANTA CRUZ TACAHUA, OAXACA

PRESIDENTE MUNICIPAL
SANTA CRUZ TACAHUA, TLAXIACO, OAX.

6. **Asuntos Generales:** A) El Asesor Municipal informo al CMDRS detalladamente sobre el plan municipal el cual pidió al CMDRS que evaluaran el diagnostico contemplando los aspectos de la problemática y también las potencialidades y oportunidades en la información que contiene en su diagnostico del plan municipal a tal grado que describa las características en sus cinco apartados. B) El Asesor Municipal comento que respecto al programa de diagnostico se debe de proporcionarse manera sencilla y grafica de tal manera que se facilite el análisis y poder así identificar las necesidades y problemas que acera el municipio.
7. **Clausura De Sesión:** No habiendo mas asuntos que tratar el presidente del consejo clausura la sesión siendo las Trece Horas Con Cincuenta y Cuatro Minutos Del Mismo Dia de su inicio firmando al calce y margen los que en ella intervinieron.- Damos Fe-----

CONSEJO MUNICIPAL DE DESARROLLO RURAL SOSTENTABLE

 <p>PRESIDENCIA MUNICIPAL Mpio. Santa Cruz Tacahua, Oax. Tlaxiaco, Oax. 2011 - 2013</p> <p><i>[Signature]</i> RANULFO CRISTOBAL CHAVEZ MENDOZA PRESIDENTE DEL CMDRS</p>  <p>REGIDURIA DE OBRAS MUNICIPALES LAZARO HERNANDEZ HERNANDEZ SINDICO MUNICIPAL CONSTITUCIONAL Mpio. Santa Cruz Tacahua, Oax. Tlaxiaco, Oax. 2011 - 2013</p>  <p>REGIDURIA DE OBRAS MUNICIPALES DOZA CASTRO REGIDOR DE OBRAS MUNICIPALES Tacahua, Oax. Tlaxiaco, Oax. 2011 - 2013</p>  <p>REGIDURIA DE AGUA POTABLE ANTONIO CASTRO GUEMAN REGIDOR DE AGUA POTABLE Mpio. Santa Cruz Tacahua, Oax. Tlaxiaco, Oax. 2011 - 2013</p>  <p>REGIDURIA DE ECOLOGIA FLAVIO FERIA HERNANDEZ REGIDOR DE ECOLOGIA Tacahua, Oax. Tlaxiaco, Oax. 2011 - 2013</p>  <p>REGIDURIA DE BIENES COMUNALES FRANCISCO HERNANDEZ CRATZ PRESIDENTE DE BIENES COMUNALES Mpio. Santa Cruz Tacahua, Oax. Tlaxiaco, Oax.</p>	 <p>SECRETARIA MUNICIPAL Mpio. Santa Cruz Tacahua, Oax. Tlaxiaco, Oax. 2011 - 2013</p> <p><i>[Signature]</i> ALVARO FERIA HERNANDEZ SECRETARIO TECNICO DEL CMDRS</p>  <p>REGIDURIA DE HACIENDA FRANCO LOPEZO HERNANDEZ CHAVEZ REGIDOR DE HACIENDA Mpio. Santa Cruz Tacahua, Oax. Tlaxiaco, Oax. 2011 - 2013</p>  <p>REGIDURIA DE EDUCACION PABLO AGUIRRE HERNANDEZ REGIDOR DE EDUCACION Mpio. Santa Cruz Tacahua, Oax. Tlaxiaco, Oax. 2011 - 2013</p>  <p>REGIDURIA DE SALUD MARIO VIDAL HERNANDEZ REGIDOR DE SALUD Mpio. Santa Cruz Tacahua, Oax. Tlaxiaco, Oax. 2011 - 2013</p>  <p>REGIDURIA DE BIENES COMUNALES ROSALINO LOPEZ AGUILAR PRESIDENTE DE CONSEJO DE VIGILANCIA</p>
---	---

PRESIDENCIA MUNICIPAL CONSTITUCIONAL
SANTA CRUZ TACAHA, TLAXIACO, OAXACA.

 AGENCIA DE POLICIA "CERRO PRIETO" MARTIMIANO GUZMAN GARCIA AGENTE DE POLICIA RURAL CERRO PRIETO	 AGENCIA DE POLICIA "CERRO PRIETO" CORNELIO HERNANDEZ HERNANDEZ AGENTE DE POLICIA RURAL INOCOCO
 S. E. P. JARDIN DE NIÑOS "MANUEL ACUÑA" REYNALDA GABRIEL HERNANDEZ COMITÉ DE JARDIN DE NIÑOS "MANUEL ACUÑA"	 GIL RY AGUIDA HERNANDEZ COMITÉ DE LA PRIMARIA "IGNACIO ZARAGOZA"
 I. E. B. C. COMITÉ DE LA TELESECUNDARIA SANTA CRUZ TACAHA SALVADOR FERIA HERNANDEZ	 ARCADIO HERNANDEZ CABALLERO COMITÉ DEL I.E.B.O. "INSTITUTO DE ESTUDIOS DE BACHILLERATOS DEL ESTADO DE OAXACA"
 ASOCIACION DE PADRES DE FAMILIA JARDIN DE NIÑOS "ERIK ERIKSON" EMILIANO MENDOZA AGUILAR COMITÉ DE JARDIN DE NIÑOS "ERIK ERIKSON" CERRO PRIETO	 MESA DIRECTIVA Escuela Primaria "TIERRA Y LIBERTAD" CERRO PRIETO RAYMUNDO CHAVEZ AGUILAR COMITÉ DE LA ESCUELA PRIMARIA "TIERRA Y LIBERTAD" CERRO PRIETO


 LIC. SALVADOR CHAVEZ HERNANDEZ
 ASESOR MUNICIPAL



**Honorable Ayuntamiento de
Santa Cruz Tacahua 2011-2013**



SESIÓN ORDINARIA DEL CONCEJO DE DESARROLLO SOCIAL MUNICIPAL DEL MUNICIPIO DE SANTA CRUZ TACAHA.

OBJETIVO. Dar a conocer la importancia y las funciones respectivas que tiene un Concejo de Desarrollo Social Municipal.

Santa Cruz Tacahua Tlax. Oax. A 20 de Febrero de 2011

NOMBRE	CARGO	FIRMA Y SELLO
C. Pfr. Ranulfo C. Chávez Mendoza	Presidente municipal	
C. Lázaro Hernández Hernández	Sindico municipal	
C. Froilán R. Hernández Chávez	Regidor de hacienda	
C. Cirilo Mendoza castro	Regidor de obras	
C. Pablo Aguilar Hernández	Regidor de educación	
C. Antonio castro guzmán	Regidor de agua	
C. Mario V. Hernández Aguilar	Regidor de salud	
C. Ranulfo f. Hernández feria	Regidor de ecología	
C. Martimiano Guzmán Chávez	Agente de policía rural de cerro prieto	
C. Cornelio Hernández Hernández	Agente de policía rural de inococo	
C. Reinalda Gabriel Hernández	Comité de jardín de niños "Manuel Acuña"	



**Honorable Ayuntamiento de
Santa Cruz Tacahua 2011-2013**



C. Gil Rey Aguilar Hernández	Comité de la escuela primaria "Ignacio Zaragoza"		
C. Salvador Feria Hernández	Comité de la escuela telesecundaria		
C. Arcadio Hernández Caballero	Patronato del IEBO		
C. EMILIANO MENDOZA AGUILAR	Comité del jardín de niños "Erik Erikson" cerro prieto		
C. RAYMUNDO CHAVEZ AGUILAR	Comité de la escuela primaria "Tierra y Libertad" Cerro Prieto		
C. Avertano f. Hernández Chávez	Presidente de bienes comunales		
C. Rosalino López Aguilar	Presidente de consejo de vigilancia		
C. Heraclio C. Chávez Castañeda	Contralor social		
C. Salvador Chávez Hernández	Tesorero municipal		
C. Álvaro Feria Hernández	Secretario municipal		

SECRETARIA MUNICIPAL
Mpio. Santa Cruz
Tacahua,
Oax. Tlaxiaco, Oax.
2011 - 2013.

ACTA DE ACUERDO DE SESIÓN ORDINARIA DEL CONSEJO MUNICIPAL DE DESARROLLO RURAL SUSTENTABLE DE SANTA CRUZ TACAHAUA "20 DE MARZO DEL 2011"

En La Localidad De Santa Cruz Tacahua, Municipio Del Mismo Nombre, Distrito De Tlaxiaco, De Oaxaca, reunidos en el lugar que ocupa sesión de cabildo de este municipio los CC. Prieto Cristóbal Chávez Mendoza Presidente Del Cmdrs, Álvaro Fera Hernández Secretario Técnico Hernández Hernández Sindico Municipal, Froilan Rogelio Hernández Chávez Regidor De Hacienda, Gélio Mendoza Castro Regidor De Obras Municipales, Pablo Aguilar Hernández Regidor De Educación, Antonio Castro Guzmán Regidor De Agua Potable, Mario Vidal Hernández Aguilar Regidor De Salud, Ranulfo Flavio Fera Hernández Regidor De Ecología, Avertano Francisco Hernández Chávez Presidente Del Comisariado De Bienes Comunales, Rosalino López Aguilar Presidente Del Consejo De Vigilancia De Bienes Comunales, Martimiano Guzmán Sanchez Agente De Policía Rural De Cerro Prieto, Cornelio Hernández Hernández Agente De Policía Rural De Inococo, Reynalda Gabriel Hernández Presidenta De Comité De Padres De Familia De Jardín De Niños, Gil Reg Aguilar Hernández Presidente De Comité De Padres De Familia De La Escuela Primaria, Salvador Hernández, Presidenta De Comité De Padres De Familia De La Escuela Telesecundaria, Froylán Hernández Montezinos Presidente Del Patronato Del Iebo, Emiliano Mendoza Aguilar Presidente Del Comité De Padres De Familia Del Jardín De Niños De Cerro Prieto, Raymundo Chávez Agente De Vigilancia De Comité De Padres De Familia De La Escuela Primaria De Cerro Prieto, Lic. Salvador Chávez Hernández Asesor Municipal, siendo las Nueve horas del día miércoles 20 de Marzo del dos mil once, todos ellos miembros del consejo municipal de desarrollo rural sustentable a efecto de celebrar a cabo la sesión ordinaria bajo el siguiente:

ORDEN DEL DÍA

1. Pape de lista y verificación del quórum legal.
2. Instalación legal de la sesión.
3. Informe sobre la reunión del día 16 de febrero del 2011 convocado por el modulo de desarrollo sustentable del distrito de Tlaxiaco.
4. Realización De Un Diagnostico Participativo Con Los Integrantes Del Consejo Municipal
5. Asuntos generales:
 - a) Reunión Del Día 20 De Marzo Del 2011.
 - b) Programa De Diagnostico Y Analisis Situacional Del Plan Municipal
6. Clausura.

DESARROLLO DE LA SESIÓN

1. **Lista De Asistencia:** Se procedió a pasar lista de asistencia, estando presentes la mayoría de los integrantes del CMDRS convocados por esta sesión, por lo que se le considero que existe quórum legal.
2. **Instalación Legal De La Sesión:** Una vez verificado el quórum legal, el presidente municipal declaró instalada la sesión siendo a las Nueve horas con Diez minutos del mismo día, y explico a los presentes el motivo por el cual fueron citados, que es la revisión y validación del diagnostico del plan municipal 2011 y tratar asuntos de interés para el consejo, por lo que pidió la intervención del Lic. Salvador Chávez Hernández.
3. **Informe Sobre La Reunión Del Día 16 De Febrero Del 2011:** El Asesor Municipal como los presentes que en la reunión que convocó el modulo de desarrollo sustentable del distrito de Tlaxiaco, se informo sobre la realización participativa municipal, y realizaron la entrega de un documento el cual contiene la información sobre el municipio, así como un CD, y mapa cartográfico, por lo que pidió al CMDRS que se revise y se realicen los cambios necesarios para ser entregado como tal límite el día 20 de noviembre del año en curso.

PRESIDENCIA MUNICIPAL CONSTITUCIONAL SANTA CRUZ TACAHAUA, TLAXIACO, OAXACA

AGENCIA DE POLÍTICA MUNICIPAL "CERRA SUSTENTABLE" Mpio. Santa Cruz Tacahua, Oax. Tlaxiaco, Oax.

REGIDURIA DE BIENES COMUNALES Mpio. Santa Cruz Tacahua, Oax. Tlaxiaco, Oax. 2011 - 2013

PÁG. 1 - Tlaxiaco, Oax.

Realización De Un Diagnóstico Participativo Con Los Intergrantes Del Consejo Municipal: En este punto el asesor Municipal con apoyo del proyector a los consejeros la información del diagnóstico municipal fue elaborada en el municipio. Se llevaron a cabo dos talleres participativos de los cuales los presentes participantes realizaron entrevistas a diferentes personas para recabar información faltante en algún diagnóstico, en primer lugar se presentó el contenido de la portada, el mensaje de los principios de la planeación, el marco de referencia el jurídico, el normativo, el técnico y a continuación se revisó la sección 1.- **EJE AMBIENTAL:** Teniendo como contenido la ubicación, los límites, extensión del municipio, así también las características generales del municipio como es la fisiografía, el clima, los recursos hidrológicos, los suelos, la vegetación y fauna, y el análisis del estado de los recursos como es el agua, y el suelo, en este capítulo se realizó el comentario que el mapa de climas no representa de manera adecuada la localización de los tipos de clima por lo cual se debe quitar, y se añadió algunos cultivos que son viables en los diferentes lugares y climas, enseguida se revisó el contenido del 2.- **EJE SOCIAL:** Identificando los principales actores sociales, las instituciones con incidencia en el municipio, la relación entre actores, el desarrollo en las organizaciones y la interacción social, por lo que se observa que en la matriz de instituciones algunas no están en el municipio por lo tanto fueron quitadas y se procedió a revisar el contenido del 3.- **EJE HUMANO:** En el primer lugar muestra los datos demográficos, la emigración, el índice de desarrollo humano e índice de marginación, información sobre la salud, educación, la historia del municipio, celebraciones, los valores, las necesidades de capacitación, por lo que los consejeros comentaron que se mencione el total de habitantes que el municipio rural tiene registrados pues es la información real que se tiene en el municipio. A continuación se revisó el 4.- **EJE ECONÓMICO:** Que contiene las actividades económicas y los sectores económicos, las actividades principales del sector primario así como las respectivas cadenas de producción de sistema, las actividades del sector secundario, las actividades del sector terciario, los principales problemas detectados, y las ventajas competitivas en el municipio, así que el comisariado de bienes comunales añadió otras ventajas con que cuenta el municipio, a continuación se dio lectura al siguiente número que contiene los problemas detectados, la matriz de priorización de problemas y análisis de cada uno de los árboles de problemas que muestran la causas y los efectos de los problemas que fueron detectados. Enseguida se presentó el siguiente número el cual muestra las soluciones así como el análisis de los árboles de soluciones, la matriz de análisis de soluciones y las líneas de acción a seguir, por lo que se dio por revisado el diagnóstico municipal. El asesor municipal les hizo saber que la información del diagnóstico para la planeación micro regional también debe ser realizada por lo que se procedió a revisar cada una de las 12 hojas, por lo que se realizaron las observaciones de acuerdo al diagnóstico municipal. 5.- **EJE INSTITUCIONAL:** El cual en su contenido se menciona la infraestructura y equipo municipal con el que cuenta el honorable ayuntamiento para brindar los servicios a la comunidad la organización y la profesionalización municipal en el cual muestra la estructura de la administración pública municipal, los ingresos que tiene el ayuntamiento y los egresos, la transparencia y accesos a la información, el presupuesto municipal y el Régimen de hacienda estuvieron de acuerdo con la información que se presentó.

5. Asuntos Generales: A) El Asesor Municipal informo al CMDRS detalladamente sobre el plan municipal el cual pidió al CMDRS que evaluaran el diagnóstico contemplando los aspectos de la problemática y también las potencialidades y oportunidades en la información que contiene en su diagnóstico del plan municipal a tal grado que describa las características en sus cinco apartados. B) El Asesor Municipal comentó que respecto al programa de diagnóstico se debe de proporcionarse manera sencilla y gráfica de tal manera que se facilite el análisis y poder así identificar las necesidades y problemas que afecta el municipio.

ASUNTOS GENERALES:

5. Asuntos Generales:

A) El Asesor Municipal informo al CMDRS detalladamente sobre el plan municipal el cual pidió al CMDRS que evaluaran el diagnóstico contemplando los aspectos de la problemática y también las potencialidades y oportunidades en la información que contiene en su diagnóstico del plan municipal a tal grado que describa las características en sus cinco apartados.

B) El Asesor Municipal comentó que respecto al programa de diagnóstico se debe de proporcionarse manera sencilla y gráfica de tal manera que se facilite el análisis y poder así identificar las necesidades y problemas que afecta el municipio.

SECRETARÍA MUNICIPAL
Mpio. Santa Cruz Tacahua, Oax.
2011 - 2013

SINDICATURA MUNICIPAL
Mpio. Santa Cruz Tacahua, Oax.
2011 - 2013

REGIDURÍA DE HACIENDA
Mpio. Santa Cruz Tacahua, Oax.
2011 - 2013

REGIDURÍA DE OBRAS MUNICIPALES
Mpio. Santa Cruz Tacahua, Oax.
2011 - 2013

REGIDURÍA DE EDUCACIÓN
Mpio. Santa Cruz Tacahua, Oax.
2011 - 2013

COMISARIADO DE BIENES COMUNALES
Mpio. Santa Cruz Tacahua, Oax.
2011 - 2013

AGENCIA DE POLÍTICA PÚBLICA "CERRO"
Mpio. Santa Cruz Tacahua, Oax.
2011 - 2013

PRESIDENCIA MUNICIPAL CONSTITUCIONAL
SANTA CRUZ TACHUA, TLAXIACO, OAXACA
Mpio. Santa Cruz Tacahua, Oax.
2011 - 2013

S. E. P.
JARDÍN DE NIÑOS "MANUEL AGUIAR"
Mpio. Santa Cruz Tacahua, Oax.
2011 - 2013

AGENCIA DE POLÍTICA PÚBLICA "CERRO"
Mpio. Santa Cruz Tacahua, Oax.
2011 - 2013

Pág. 1 SANTA CRUZ TACHUA TLAXIACO, OAX.

E. Clausura De Sesión: No habiendo mas asuntos que tratar el presidente del consejo clausura la sesion siendo las Trece Horas Con Treinta Minutos Del Mismo Dia de su inicio firmando al pie y margen los que en ella intervinieron.- Damos Fe-----

CONSEJO MUNICIPAL DE DESARROLLO RURAL SUSTENTABLE

 PRESIDENCIA MUNICIPAL ROBERTO FERRASTORAL CHAVEZ MENDOZA Tacahua, Odo. Tlaxiaco, Oax. 2011 - 2013  PRESIDENTE DEL CMDRS	 SECRETARÍA MUNICIPAL ALVARO FERIA HERNANDEZ Tacahua, Odo. Tlaxiaco, Oax. 2011 - 2011  SECRETARIO TECNICO DEL CMDRS
 LAZARO HERNANDEZ HERNANDEZ Tacahua, Odo. Tlaxiaco, Oax. 2011 - 2013  SINDICATURA MUNICIPAL	 REGIDOR DE HACIENDA ERQILAN ROGELIO HERNANDEZ CHAVEZ Tacahua, Odo. Tlaxiaco, Oax. 2011 - 2011  REGIDOR DE HACIENDA
 REGIDURIA DE OBRAS MUNICIPALES ANDREA CASTRO Tacahua, Odo. Tlaxiaco, Oax. 2011 - 2013  REGIDORA DE OBRAS MUNICIPALES	 REGIDURIA DE EDUCACION PAOLO AGUILAR AGUILAR Tacahua, Odo. Tlaxiaco, Oax. 2011 - 2011  REGIDOR DE EDUCACION
 REGIDURIA DE AGUA POTABLE ANTONIO CASTRO GUZMAN Tacahua, Odo. Tlaxiaco, Oax. 2011 - 2013  REGIDORA DE AGUA POTABLE	 REGIDURIA DE SALUD MARISOL HERNANDEZ HERNANDEZ Tacahua, Odo. Tlaxiaco, Oax. 2011 - 2013  REGIDORA DE SALUD
 REGIDURIA DE ECOLOGIA ALVARO FERIA HERNANDEZ Tacahua, Odo. Tlaxiaco, Oax. 2011 - 2013  REGIDORA DE ECOLOGIA	 PRESIDENTE SANTA CRUZ TACAHA TLAJIACO, OAX. RODALINO LOPEZ AGUILAR Tacahua, Odo. Tlaxiaco, Oax. 2011 - 2013  PRESIDENTE DE CONSEJO DE VIGILANCIA
 AGENCIA DE POLICIA RURAL MARTIMIANO GUZMAN SANCHEZ Tacahua, Odo. Tlaxiaco, Oax. 2011 - 2013  AGENTE DE POLICIA RURAL	 AGENCIA DE POLICIA RURAL CORNELIO HERNANDEZ HERNANDEZ Tacahua, Odo. Tlaxiaco, Oax. 2011 - 2013  AGENTE DE POLICIA RURAL

PRESIDENCIA MUNICIPAL CONSTITUCIONAL
SANTA CRUZ TACAHA, TLAJIACO, OAXACA.



S. E. P.
JARDÍN DE NIÑOS
"MANUEL ACUÑA"
SEYNAIDA GABRIEL HERNANDEZ
COMITÉ DE JARDIN DE NIÑOS
"MANUEL ACUÑA"


I. E. B. O.
TELESECUNDARIA
DE NIÑOS
"SANTA CRUZ TACAHA"
SALVADOR FERIA HERNANDEZ
COMITÉ DE LA TELESECUNDARIA
SANTA CRUZ TACAHA


ASOCIACIÓN DE
PADRES DE FAMILIA
"ERIK ERIKSON" CERRO PRIETO
EMILIANO MENDOZA AGUILAR
COMITÉ DE JARDIN DE NIÑOS
"ERIK ERIKSON" CERRO PRIETO


GIL REY AGUILAR HERNANDEZ
COMITÉ DE LA PRIMARIA
"IGNACIO ZARAGOZA"


ARCADIO HERNANDEZ CABALLERO
COMITÉ DEL IEBO
"INSTITUTO DE ESTUDIOS DE
BACHILLERATOS DEL ESTADO DE
OAXACA"


RAYMUNDO CHAVEZ AGUILAR
COMITÉ DE LA ESCUELA PRIMARIA
"TIERRA Y LIBERTAD" CERRO PRIETO


LIC. SALVADOR CHAVEZ HERNANDEZ
ASESOR MUNICIPAL

TESORERÍA
MUNICIPAL
Santa Cruz
Tacahua,
Oax.
2011-2013



**Honorable Ayuntamiento de
Santa Cruz Tacahua 2011-2013**



SESIÓN ORDINARIA DEL CONCEJO DE DESARROLLO SOCIAL MUNICIPAL DEL MUNICIPIO DE SANTA CRUZ TACAHAUA.

OBJETIVO. Conocer la situación real en que se encuentra el municipio de Santa Cruz Tacahua, en los ejes: Ambiental, social, humano, económico e institucional.

Santa Cruz Tacahua Tlax. Oax. A 20 de Marzo de 2011.

NOMBRE	CARGO	FIRMA Y SELLO
C. Pfr. Ranulfo C. Chávez Mendoza	Presidente municipal	
C. Lázaro Hernández Hernández	Sindico municipal	
C. Froilán R. Hernández Chávez	Regidor de hacienda	
C. Cirilo Mendoza castro	Regidor de obras	
C. Pablo Aguilar Hernández	Regidor de educación	
C. Antonio castro guzmán	Regidor de agua	
C. Mario V. Hernández Aguilar	Regidor de salud	
C. Ranulfo f. Hernández feria	Regidor de ecología	
C. Martimiano Guzmán Chavez	Agente de policía rural de cerro prieto	
C. Cornelio Hernández Hernández	Agente de policía rural de inococo	
C. Reinalda Gabriel Hernández	Comité de jardín de niños "Manuel Acuña"	



H. AYUNTAMIENTO CONSTITUCIONAL
SANTA CRUZ TACAHAUA,
TLAXIACO, OAXACA.
2011 - 2013

**Honorable Ayuntamiento de
Santa Cruz Tacahua 2011-2013**



SECRETARÍA MUNICIPAL
Municipio de Santa Cruz Tacahua

C. Gil Rey Aguilar Hernández	Comité de la escuela primaria "Ignacio Zaragoza"		
C. Salvador Feria Hernández	Comité de la escuela telesecundaria		
C. Arcadio Hernández Caballero	Patronato del IEBO		
C. EMILIANO MENDOZA AGUILAR	Comité del jardín de niños "Erik Erikson" cerro prieto		
C. RAYMUNDO CHAVEZ AGUILAR	Comité de la escuela primaria "Tierra y Libertad" Cerro Prieto		
C. Avertano f. Hernández Chávez	Presidente de bienes comunales		
C. Rosalino López Aguilar	Presidente de consejo de vigilancia		
C. Heraclio C. Chávez Castañeda	Contrator social		
C. Salvador Chávez Hernández	Tesorero municipal		
C. Álvaro Feria Hernández	Secretario municipal		

SECRETARIA MUNICIPAL
Mpio. Santa Cruz Tacahua,
Oto. Tlaxiaco, Oax.
2011 - 2013

TESORERIA MUNICIPAL
Mpio. Santa Cruz Tacahua,
Oto. Tlaxiaco, Oax.
2011 - 2013


PRESIDENCIA MUNICIPAL
Mpio. Santa Cruz Tacahua, Oax. Tlaxiaco, Oax. 2011 - 2013
SECRETARÍA MUNICIPAL
Mpio. Santa Cruz Tacahua, Oax. Tlaxiaco, Oax. 2011 - 2013
SINDICATURA MUNICIPAL
Mpio. Santa Cruz Tacahua, Oax. Tlaxiaco, Oax. 2011 - 2013
REGIDURÍA DE OBRAS MUNICIPALES
Mpio. Santa Cruz Tacahua, Oax. Tlaxiaco, Oax. 2011 - 2013
REGIDURÍA DE HACIENDA
Mpio. Santa Cruz Tacahua, Oax. Tlaxiaco, Oax. 2011 - 2013

ACTA DE ACUERDO DE SESIÓN ORDINARIA DEL CONSEJO MUNICIPAL DE DESARROLLO RURAL SUSTENTABLE DE SANTA CRUZ TACAHAUA "27 DE MAYO DEL 2011" 2011-2013

En La Localidad De Santa Cruz Tacahua, Municipio Del Mismo Nombre, Distrito De Tlaxiaco, Estado De Oaxaca, reunidos en el lugar que ocupa sesión de cabildo de este municipio los CC. Profr. Ranulfo Cristóbal Chávez Mendoza Presidente Del CMDRS, Alvaro Feria Hernández Secretario Técnico, Lázaro Hernández Hernández Síndico Municipal, Froilán Rogelio Hernández Chávez Regidor De Hacienda, Cirilo Mendoza Castro Regidor De Obras Municipales, Pablo Aguilar Hernández Regidor De Educación, Antonio Castro Guzmán Regidor De Agua Potable, Mario Vidal Hernández Aguilar Regidor De Salud, Ranulfo Flavio Feria Hernández Regidor De Ecología, Avertano Francisco Chávez Regidor De Cerro Prieto, Cornelio Hernández Hernández Regidor De Cerro Prieto, Rosalino López Aguilar Presidente Del Consejo De Vigilancia De Bienes Comunales, Martiriano Guzmán Sánchez Agente De Policía Rural De Cerro Prieto, Gabriel Hernández Presidente De Comité De Padres De Familia De Jardín De Niños, Gil Rey Aguilar Hernández Presidente De Comité De Padres De Familia De La Escuela Primaria, Salvador Feria Hernández Presidente De Comité De Padres De Familia De La Escuela Telesecundaria, Arcadio Hernández Montesinos Presidente Del Patronato Del Iebo, Emiliano Mendoza Aguilar Presidente De Comité De Padres De Familia Del Jardín De Niños De Cerro Prieto, Raymundo Chávez Aguilar Presidente De Comité De Padres De Familia De La Escuela Primaria De Cerro Prieto, Lic. Salvador Chávez Hernández Asesor Municipal, siendo las Once horas del día miércoles 27 de Mayo del dos mil once procedidos ellos miembros del consejo municipal de desarrollo rural sustentable a efecto de celebrar la sesión ordinaria bajo el siguiente:

ORDEN DEL DÍA

- 1.- Paso de lista y verificación del quórum legal
- 2.- Instalación legal de la sesión
- 3.- Informe sobre la reunión del día 15 de febrero del 2011 convocado por el módulo de desarrollo sustentable del distrito de Tlaxiaco.
- 4.- Dar a conocer la importancia, funciones que tiene un consejo de desarrollo municipal y la forma de integración de diagnóstico municipal a desarrollar.
- 5.- Validación del diagnóstico municipal e información del diagnóstico para el plan municipal
- 6.- Asuntos generales:
 - a) Reunión Del Día 27 De Mayo Del 2011.
 - b) Programa De Diagnóstico Y Análisis Situacional Del Plan Municipal.
- 7.- Clausura.

DESARROLLO DE LA SESIÓN

1. **Lista De Asistencia:** Se procedió a pasar lista de asistencia, estando presentes la mayoría de los integrantes del CMDRS convocados por esta sesión, por lo que se le considero que existe quórum legal.
2. **Instalación Legal De La Sesión:** Una vez verificado el quórum legal, el presidente municipal declaró instalada la sesión siendo a las Once horas con Seis minutos del mismo día, y explico a los presentes el motivo por el cual fueron citados, que es la revisión y validación del diagnóstico del plan municipal 2011 y tratar asuntos de interés para el consejo, por lo que pidió la intervención del Lic. Salvador Chávez Hernández.
3. **Informe Sobre La Reunión Del Día 16 De Febrero Del 2011:** El Asesor Municipal comentó a los presentes que en la reunión que convocó el módulo de desarrollo sustentable del distrito de Tlaxiaco, se informó sobre la planeación participativa micro regional, y realizaron la elaboración de un documento el cual contiene la información sobre el municipio, así como un CD y


PRESIDENCIA MUNICIPAL CONSTITUCIONAL
SANTA CRUZ TACAHAUA, TLAXIACO, OAXACA
AGENCIA DE POLICIA RURAL
Mpio. Santa Cruz Tacahua, Oax. Tlaxiaco, Oax.
COMITÉ DE BIENES COMUNALES
Mpio. Santa Cruz Tacahua, Oax. Tlaxiaco, Oax.

mapa cartográfico que pide al CMDRS que se revise el diagnóstico municipal, mencionando que para su elaboración se llevaron a cabo dos talleres participativos de los cuales los presentes participaron, así como en reuniones a diferentes personas para recabar información faltante en algún apartado del diagnóstico. En primer lugar se presentó el contenido de la portada, el mensaje del presidente, los objetivos de la planeación, el marco de referencia, el jurídico, el normativo, el metodológico y a continuación se revisó la sección 1.- EJE AMBIENTAL: Teniendo como contenido la ubicación, los límites, extensión del municipio, así también las características geográficas del municipio como es la fisiografía, el clima, los recursos hidrológicos, los suelos, la vegetación alguna, y el análisis del estado de los recursos como es el agua, y el suelo, en este capítulo se realizó el comentario que el mapa de climas no representa de manera adecuada la localización de los tipos de clima por lo cual se debe quitar, y se añadió algunos cultivos que son viables en los diferentes lugares y climas. Enseguida se revisó el contenido del 2.- EJE SOCIAL: Identificando los principales actores sociales, las instituciones con incidencia en el municipio, la relación entre actores, el desarrollo en las organizaciones y la infraestructura social, por lo que se observó que en la matriz de instituciones algunas no inciden en el municipio por lo tanto fueron quitadas y se procedió a revisar el contenido del 3.- EJE HUMANO: En el primer lugar muestra los datos demográficos, la emigración, el índice de desarrollo humano e índice de marginación, información sobre la salud, educación e historia del municipio, celebraciones, los valores, las necesidades de capacitación que los consejeros comentaron que se mencione el total de habitantes que la unidad municipal tiene registrados pues es la información real que se tiene en el municipio. A continuación se revisó el 4.- EJE ECONÓMICO: Que contiene las actividades económicas y los sectores económicos, las actividades principales del sector primario así como las respectivas actividades de producción de sistema, las actividades del sector secundario, las actividades del sector terciario, los principales problemas detectados, y las ventajas competitivas en el municipio a continuación se dio lectura al siguiente número que contiene los problemas delimitados, la matriz de pronización de problemas y análisis de cada uno de los problemas que muestran la causas y los efectos de los problemas que fueron detectados. Enseguida se presentó el siguiente número el cual muestra las soluciones así como el análisis de los árboles de soluciones, la matriz de análisis de soluciones y las líneas de acción a seguir por lo que se dio por revisado el diagnóstico municipal. El asesor municipal le hizo saber que la información del diagnóstico para la planeación micro regional también debe ser realizada por lo que se procedió a revisar cada una de las 12 hojas, por lo que se realizaron las observaciones de acuerdo al diagnóstico municipal 5.- EJE INSTITUCIONAL: El cual en su contenido se menciona la infraestructura y equipo municipal con el que cuenta el honorable Ayuntamiento para brindar los servicios a la comunidad la organización y la profesionalización municipal en el cual muestra la estructura de la administración pública municipal, los ingresos que tiene el ayuntamiento y los egresos, la transparencia y accesos a la información, el presidente municipal y el Regidor de hacienda estuvieron de acuerdo con la información que se presentó.

5. Asuntos Generales: A) El Asesor Municipal informó al CMDRS detalladamente sobre el plan municipal el cual pidió al CMDRS que evaluaran el diagnóstico contemplando los aspectos de la problemática y también las potencialidades y oportunidades en la información que contiene en su diagnóstico del plan municipal a la luz de que describe las características en sus cinco apartados. B) El Asesor Municipal comentó que respecto al programa de diagnóstico se dio

SECRETARÍA MUNICIPAL
SINDICATURA MUNICIPAL
REGIDURÍA DE HACIENDA
REGIDURÍA DE OBRAS MUNICIPALES

PRESIDENCIA MUNICIPAL
Mpio. Santa Cruz Tacahua, Oax.
2011 - 2013

REGIDURÍA DE SALUD
REGIDURÍA DE EDUCACIÓN

REGIDURÍA DE BIENESTAR SOCIAL

ASOCIACIÓN DE MADRES DE NIÑOS EN RIESGO DE EXTINCIÓN DE RAZA
ASOCIACIÓN DE MUJERES RURALES
S. E. P. JARDÍN DE NIÑOS "MANUEL ACUNA"

PRESIDENCIA MUNICIPAL CONSTITUCIONAL POLICIAL
SANTA CRUZ TACAHA, TLAXIACO, OAXACA

ACADEMIA DE INVESTIGACIÓN Y DESARROLLO "CERES" Mpio. Santa Cruz Tacahua, Oax.
2011 - 2013

Pág. 1 SANTA CRUZ TACAHA TLAXIACO, OAX.

de proporcionarse manera sencilla y grafica de tal manera que se facilite el analisis y poder así identificar las necesidades y problemas que acarea el municipio.

6. **Clausura De Sesión:** No habiendo mas asuntos que tratar el presidente del consejo clausura la sesión siendo las Catorces Horas Con Treinta Minutos Del Mismo Dia de su inicio firmando al calce y margen los que en ella intervinieron - Damos Fe -----

CONSEJO MUNICIPAL DE DESARROLLO RURAL SUSTENTABLE

 <p>PRESIDENCIA MUNICIPAL Mpio. Santa Cruz Tacahua Cdm. Tlaxiaco, Oax. 2011 - 2013</p> <p style="text-align: center;"> PROF. RAULO CRISTOBAL CHAVEZ MENDOZA PRESIDENTE DEL CMDS</p>	 <p>SECRETARÍA MUNICIPAL Mpio. Santa Cruz Tacahua Cdm. Tlaxiaco, Oax. 2011 - 2013</p> <p style="text-align: center;"> ALVARO FERIA HERNANDEZ SECRETARIO TECNICO DEL CMDS</p>
 <p>LAZARO HERNANDEZ HERNANDEZ SINDICO MUNICIPAL CONSTITUCIONAL Mpio. Santa Cruz Tacahua, Cdm. Tlaxiaco, Oax. 2011 - 2013</p>	 <p>PROF. AN ROGELIO HERNANDEZ CHAVEZ REGIDOR DE HACIENDA Mpio. Santa Cruz Tacahua, Cdm. Tlaxiaco, Oax. 2011 - 2013</p>
 <p>REGIDURIA DE OBRAS MUNICIPALES Mpio. Santa Cruz Tacahua, Cdm. Tlaxiaco, Oax. 2011 - 2013</p> <p style="text-align: center;"> LETICIA MENDOZA CASTRO REGIDOR DE OBRAS MUNICIPALES</p>	 <p>PABLO AGUIRRE HERNANDEZ REGIDOR DE EDUCACION Mpio. Santa Cruz Tacahua, Cdm. Tlaxiaco, Oax. 2011 - 2013</p>
 <p>ANTONIO CASTRO GUZMAN REGIDOR DE AGUA POTABLE Mpio. Santa Cruz Tacahua, Cdm. Tlaxiaco, Oax. 2011 - 2013</p>	 <p>MARIO VIDAL HERNANDEZ REGIDOR DE SALUD Mpio. Santa Cruz Tacahua, Cdm. Tlaxiaco, Oax. 2011 - 2013</p>
 <p>REGIDURIA DE ECOLOGIA Mpio. Santa Cruz Tacahua, Cdm. Tlaxiaco, Oax. 2011 - 2013</p> <p style="text-align: center;"> ALVARO FERIA HERNANDEZ REGIDOR DE ECOLOGIA</p>	 <p>ROSALINO LOPEZ AGUILAR PRESIDENTE DE CONSEJO DE VIGILANCIA</p>
 <p>AVERTANO FRANCISCO HERNANDEZ CHAVEZ PRESIDENTE DE BIENES COMUNALES Mpio. Santa Cruz Tacahua, Cdm. Tlaxiaco, Oax.</p>	

PRESIDENCIA MUNICIPAL CONSTITUCIONAL
SANTA CRUZ TACAHA, TLAXIACO, OAXACA.



AGENCIA DE POLICIA RURAL CERRO PRIETO
MARTIMIANO GUZMAN SANCHEZ
Cerro Prieto, Oax.
AGENTE DE POLICIA RURAL INOCOCO
CORNELIO HERNANDEZ HERNANDEZ
Cerro Prieto, Oax.
AGENTE DE POLICIA RURAL INOCOCO

S. E. P. JARDIN DE NIÑOS "MANUEL ACUÑA"
REYNALDA GABRIEL HERNANDEZ
COMITÉ DE JARDIN DE NIÑOS "MANUEL ACUÑA"
SANTA CRUZ TACAHA, OAX.
COMITÉ DE LA PRIMARIA "IGNACIO ZARAGOZA"
GIL REY AGUILAR HERNANDEZ
IGNACIO ZARAGOZA
MESA DIRECTIVA Escuela Primaria Frayssat "IGNACIO ZARAGOZA" 20092010 Sta. Cruz Tacahua, TLAXIACO, Oax.

A. E. P. M. A. ASOCIACION DE PADRES DE FAMILIA
SALVADOR FERIA HERNANDEZ
COMITÉ DE LA TELESECUNDARIA SANTA CRUZ TACAHA, OAX.

IEBO INSTITUTO DE ESTUDIOS DE BACHILLERATOS DEL ESTADO DE OAXACA
ARCAÑO HERNANDEZ CABALLERO
COMITÉ DEL IEBO "INSTITUTO DE ESTUDIOS DE BACHILLERATOS DEL ESTADO DE OAXACA" ASOCIACION DE PADRES DE FAMILIA

ASOCIACION DE PADRES DE FAMILIA JARDIN DE NIÑOS "ERIK ERIKSON"
EMILIANO MENDOZA
COMITÉ DE JARDIN DE NIÑOS "ERIK ERIKSON" CERRO PRIETO

COMITÉ DE LA ESCUELA PRIMARIA "TIERRA Y LIBERTAD" CERRO PRIETO
RAYMUNDO CHAVEZ AGUILAR
COMITÉ DE LA ESCUELA PRIMARIA "TIERRA Y LIBERTAD" CERRO PRIETO


LIC. SALVADOR CHAVEZ HERNANDEZ
ASESOR MUNICIPAL



**Honorable Ayuntamiento de
Santa Cruz Tacahua 2011-2013**



SESIÓN ORDINARIA DEL CONCEJO DE DESARROLLO SOCIAL MUNICIPAL DEL MUNICIPIO DE SANTA CRUZ TACAHAUA.

OBJETIVO. Revisar detenidamente la integración del diagnóstico municipal, del municipio de Santa Cruz Tacahua.

Santa Cruz Tacahua Tlaxiaco Oax. A 27 de Mayo de 2011.

NOMBRE	CARGO	FIRMA Y SELLO
C. Pfr. Ranulfo C. Chávez Mendoza	Presidente municipal	
C. Lázaro Hernández Hernández	Sindico municipal	
C. Froilán R. Hernández Chávez	Regidor de hacienda	
C. Cirilo Mendoza castro	Regidor de obras	
C. Pablo Aguilar Hernández	Regidor de educación	
C. Antonio castro guzmán	Regidor de agua	
C. Mario V. Hernández Aguilar	Regidor de salud	
C. Ranulfo f. Hernández feria	Regidor de ecología	
C. Martimiano Guzmán Chávez	Agente de policía rural de cerro Prieto	
C. Cornelio Hernández Hernández	Agente de policía rural de Inococo	
C. Reinalda Gabriel Hernández	Comité de jardín de niños "Manuel Acuña"	



**Honorable Ayuntamiento de
Santa Cruz Tacahua 2011-2013**



C. Gil Rey Aguilar Hernández	Comité de la escuela primaria "Ignacio Zaragoza"		
C. Salvador Feria Hernández	Comité de la escuela telesecundaria		
C. Arcadio Hernández Caballero	Patronato del IEBO		
C. EMILIANO MENDOZA AGUILAR	Comité del jardín de niños "Erik Erikson" cerro prieto		
C. RAYMUNDO CHAVEZ AGUILAR	Comité de la escuela primaria "Tierra y Libertad" Cerro Prieto		
C. Avertano f. Hernández Chávez	Presidente de bienes comunales		
C. Rosalino López Aguilar	Presidente de consejo de vigilancia		
C. Heraclio C. Chávez Castañeda	Contralor social		
C. Salvador Chávez Hernández	Tesorero municipal		
C. Alvaro Feria Hernández	Secretario municipal		

SECRETARIA MUNICIPAL
Mpio. Santa Cruz Tacahua,
Dpto. Tlaxiaco, Oax.
2011 - 2013



**Honorable Ayuntamiento de
Santa Cruz Tacahua 2011-2013**



**DIAGNOSTICO PARTICIPATIVO CON LOS INTEGRANTES DEL CONCEJO DE
DESARROLLO SOCIAL MUNICIPAL. 5 DE ABRIL 2011**

NOMBRE	CARGO	FIRMA Y SELLO
C. Pfr. Ranulfo C. Chávez Mendoza	Presidente municipal	
C. Lázaro Hernández Hernández	Sindico municipal	
C. Froilán R. Hernández Chávez	Regidor de hacienda	
C. Cirilo Mendoza castro	Regidor de obras	
C. Pablo Aguilar Hernández	Regidor de educación	
C. Antonio castro guzmán	Regidor de agua	
C. Mario V. Hernández Aguilar	Regidor de salud	
C. Ranulfo f. Hernández feria	Regidor de ecología	
C. Martimiano Guzmán Chávez	Agente de policía de cerro prieto	
C. Cornelio Hernández Hernández	Agente de policía rural de Inococo	
C. Reinalda Gabriel Hernández	Comité de jardín de niños "Manuel Acuña"	
C. Gil Rey Aguilar Hernández	Comité de la escuela primaria "Ignacio"	



**Honorable Ayuntamiento de
Santa Cruz Tacahua 2011-2013**



	Zaragoza*	
C. Salvador Feria Hernández	Comité de la escuela telesecundaria	
C. Arcadio Hernández Caballero	Patronato del IEBO	
C. EMILIANO MENDOZA AGUILAR.	Comité del jardín de niños "Erik Erikson" cerro prieto	
RAYMUNDO CHAVEZ AGUILAR.	Comité de la escuela primaria "Tierra Libertad" Cerro Prieto	
C. Avertano f. Hernández Chávez	Presidente de bienes comunales	
C. Rosalino López Aguilar	Presidente de consejo de vigilancia	
C. Heraclio C. Chávez Castañeda	Contralor social	
C. Salvador Chávez Hernández	Tesorero municipal	
C. Álvaro Feria Hernández	Secretario municipal	





**Honorable Ayuntamiento de
Santa Cruz Tacahua 2011-2013**



**DIAGNOSTICO PARTICIPATIVO CON LOS INTEGRANTES DEL CONCEJO DE
DESARROLLO SOCIAL MUNICIPAL. 6 DE ABRIL 2011**

NOMBRE	CARGO	FIRMA Y SELLO
C. Pfr. Ranulfo C. Chávez Mendoza	Presidente municipal	
C. Lázaro Hernández Hernández	Sindico municipal	
C. Froilán R. Hernández Chávez	Regidor de hacienda	
C. Cirilo Mendoza castro	Regidor de obras	
C. Pablo Aguilar Hernández	Regidor de educación	
C. Antonio castro guzmán	Regidor de agua	
C. Mario V. Hernández Aguilar	Regidor de salud	
C. Ranulfo f. Hernández feria	Regidor de ecología	
C. Martimiano Guzmán Chávez	Agente de policía rural de cerro prieto	
C. Cornelio Hernández Hernández	Agente de policía rural de Inococo	
C. Reynalda Gabriel Hernández	Comité de jardín de niños "Manuel Acuña"	
C. Gil Rey Aguilar Hernández	Comité de la escuela primaria "Ignacio Zaragoza"	
C. Salvador Feria	Comité de la escuela	



**Honorable Ayuntamiento de
Santa Cruz Tacahua 2011-2013**

Hernández	Telesecundaria	
C. Arcadio Hernández Caballero	Patronato del IEBO	
C. EMILIANO MENDOZA AGUILAR.	Comité del jardín de niños "Erik Erikson" cerro prieto	
RAYMUNDO CHAVEZ AGUILAR.	Comité de la escuela primaria "Tierra y Libertad" Cerro Prieto	
C. Avertano f. Hernández Chávez	Presidente de bienes comunales	
C. Rosalino López Aguilar	Presidente de consejo de vigilancia	
C. Heracio C. Chávez Castañeda	Contralor social	
C. Salvador Chávez Hernández	Tesorero municipal	
C. Álvaro Feria Hernández	Secretario municipal	

ASOCIACION F. PADRES DE FAMILIA JARDIN DE NIÑOS ERIK ERIKSON Cerro Prieto, Tlaxiaco Oaxaca.

SECRETARIA MUNICIPAL SANTA CRUZ TACHUA Tlaxiaco, Oax.

TESORERIA MUNICIPAL Mpio. Santa Cruz Tacahua, Oax. Tlaxiaco, Oax. 2011 - 2013

SECRETARIA MUNICIPAL Mpio. Santa Cruz Tacahua, Oax. Tlaxiaco, Oax. 2011 - 2013



**Honorable Ayuntamiento de
Santa Cruz Tacahua 2011-2013**



**DIAGNOSTICO PARTICIPATIVO CON LOS INTEGRANTES DEL CONCEJO DE
DESARROLLO SOCIAL MUNICIPAL. 7 DE ABRIL 2011**

NOMBRE	CARGO	FIRMA Y SELLO
C. Pfr. Ranulfo C. Chávez Mendoza	Presidente municipal	
C. Lázaro Hernández Hernández	Sindico municipal	
C. Froilán R. Hernández Chávez	Regidor de hacienda	
C. Cirilo Mendoza castro	Regidor de obras	
C. Pablo Aguilar Hernández	Regidor de educación	
C. Antonio castro guzmán	Regidor de agua	
C. Mario V. Hernández Aguilar	Regidor de salud	
C. Ranulfo f. Hernández feria	Regidor de ecología	
C. Martimiano Guzmán Chávez	Agente de policía rural de centro	
C. Cornelio Hernández Hernández	Agente de policía rural de inococo	
C. Reinalda Gabriel Hernández	Comité de jardín de niños "Manuel Acuña"	
C. Gil Rey Aguilar Hernández	Comité de la escuela primaria	



**Honorable Ayuntamiento de
Santa Cruz Tacahua 2011-2013**



	"Ignacio Zaragoza"		
C. Salvador Feria Hernández	Comité de la escuela telesecundaria		
C. Arcadio Hernández Caballero	Patronato del IEBO		
C. EMILIANO MENDOZA AGUILAR	Comité del jardín de niños "Erik Erikson" cerro prieto		
C. RAYMUNDO CHAVEZ AGUILAR	Comité de escuela primaria "Tierra y Libertad" Cerro Prieto		
C. Avertano f. Hernández Chávez	Presidente de bienes comunales		
C. Rosalino López Aguilar	Presidente de consejo de vigilancia		
C. Heracio C. Chávez Castañeda	Contralor social		
C. Salvador Chávez Hernández	Tesorero municipal		
C. Álvaro Feria Hernández	Secretario municipal		



Realización del diagnóstico participativo con los integrantes del ayuntamiento, así como con la comunidad en general, esto con el fin de realizar la priorización de obras para el municipio.



Evidencias de la investigación de campo realizado en el municipio de Santa Cruz Tacahua.



Artesano tejiendo tenates



Escuela primaria, de la cabecera municipal



Centro de salud, en la cabecera municipal



Auditorio municipal



Palacio municipal



Manantial, que solo es alimentada en tiempo de lluvia



Tipo de vivienda que prevalece en el municipio



Centro de acopio de plástico, en el municipio



Servicio telefónico en el municipio



Parque municipal, en la cabecera municipal

CUESTIONARIO PARA EL DIAGNÓSTICO MUNICIPAL.

NOMBRE DEL ENCUESTADO _____

DIRECCIÓN: _____ Calle / núm. _____ Colonia _____

AGENCIA: _____

FECHA Y HORA: _____

1.- ¿Cuántos hijos tiene usted?

Hombres |_____| Mujeres |_____|

Tabla de escolaridad

	Nombre	Sexo	Edad	1. ¿Sabe leer y escribir? SI NO	3. ¿Estudia actualmente? SI NO	4. Lugar donde estudia	5. Nivel de escolaridad	6. Nombre de la escuela	7. Ocupación actual
1									
2									
3									
4									
5									
6									
7									
8									
9									
10									

8. En caso de que uno de sus hijos no está estudiando, pregunte ¿Por qué no estudia?

- a) Porque ya se casaron: _____
- b) Porque emigraron a: _____
- c) Porque inmigraron a: _____
- d) Por falta de dinero: _____
- e) Por la lejanía de centros educativos. _____
- f) Problemas de salud. Otros: _____

SALUD.

1.- En general usted diría que su salud es:

a) Excelente |___| b) Buena |___| c) Regular |___| d) Mala |___|

2.- ¿Qué tan frecuente se enferma usted?

a). Mucho |___| b). De vez en cuando |___| c).casi nunca |___|

3.- ¿Qué enfermedades ha padecido?

a) IRAS (Infecciones Respiratorias Agudas)

b) EDAS (Enfermedades diarreicas Agudas)

c) Dolor muscular y de cabeza

d) Otro _____

4.- ¿Cuándo se enferma a que institución acude?

a) Casa de salud	
b) Clínica	
c) IMSS	
d) Médico particular	
e) Otro lugar	
f) Ninguno	

5.- ¿Está usted satisfecho con los servicios que le brinda el personal de la clínica de su Municipio? a). Si |___| b). No |___|

¿Por qué? _____

6.- ¿Considera usted que el personal que presta su servicio en la clínica es suficiente para su atención medica? a). Si |___| b). No |___|

¿Porqué? _____

7.- ¿Como es la atención que recibe usted por parte del personal de la clínica?

a). Bueno |___| b). Regular |___| c). Malo |___|

8.- ¿El horario de atención de la clínica es el adecuado?

a). Si |___| b). No |___|

Si su respuesta es no pregunte ¿Por qué?

9.- ¿Considera usted que los medicamentos que le suministran son suficientes?

a). Si |__| b). No |__|

De no ser suficiente ¿qué hace falta?_____

10.-Si estuviera en sus manos realizar cambios en esta clínica ¿Cuáles haría?

a) Contratar más médicos y enfermeras |__|

b) Capacitación constante al personal |__|

c) Gestionar equipo y medicamentos |__|

d) Otro_____

ECONÓMICO

Tabla de empleo

1. ¿Quiénes trabajan?	2. A que se dedica	3. Ingresos diarios	4. en donde trabaja	5. Aporta recursos para la familia?		6. Que uso le da a el dinero
				Si	No	

Tabla de actividades productivas

a) Agrícola	
b) Albañilería	
c) Comercio	
d) Empleado	
e) Peón de campo	
f) Ejidatario o comunero	
g) Obrero	
h) Empleador de un negocio	
i) Profesionista independiente	
j) d) Otro:	

7.- En agrícola. ¿Que productos es lo que más produce?

8.- los productos que usted genera ¿Es para el autoconsumo o para venderlos?

_____ Si la respuesta es para venderlos ¿En donde lo saca a vender? _____

9.- ¿Tiene usted terrenos propios? _____ ¿Con que documentos cuenta que lo hace poseedor del terreno? _____

SOCIAL

- 1.- ¿Cuántas familias viven aquí?
a) 1 Familia |___| b) 2 Familias |___| c) 3 Familias |___|
- 2.- ¿la casa donde vive es:
a) Propia|___| b) Rentada |___| c) Prestada |___|
- 3.- ¿Con cuantas habitaciones cuenta su vivienda?
a) 1-2 |___| b) 3-4 |___| c) 5 o más |___|
- 4.- ¿De qué material está construida su vivienda?
a) Madera |___| b) Concreto |___| c) Adobe |___| d) Otros _____
- 5.- ¿Tipo de piso con el que cuenta su vivienda?
a) Tierra |___| b) Piso firme |___| c) Otro _____
- 6.- ¿De qué tipo de material es el techo de su vivienda?
a) Lámina |___| b) Concreto |___| c) Teja |___| d) Otros _____
- 7.- La vivienda cuenta con un lugar específica para cocinar?
a) Si |___| b) no |___|
- 8.- ¿Cómo cocina sus alimentos?
a) Con fogón en el suelo |___| b) Con fogón en alto |___| c) Con estufa de gas |___|
- 9.- ¿Cuenta usted con los siguientes servicios?
- | | | |
|----------------------|----|----|
| a. Agua potable | Si | no |
| b. Energía eléctrica | si | no |
| c. Drenaje | Si | no |
- En caso de ser afirmativa la c).
- 10.- ¿La vivienda dispone de drenaje conectado a?:
a. Calle o red público. |___|
b. Fosa séptica |___|
c. Al rio |___|
d. Grieta. |___|
- 11.- ¿Cuenta usted con agua todos los meses del año?
a) Si|___| b) no |___|
- 12.- ¿De dónde la obtienen (manantial, pozo, etc.)?
a) Manantial |___| b) Arroyo |___| c) Pozo |___| d) del Río |___|

13.- ¿Qué meses son los más escasos de agua?

a) Enero-Abril |___| b) Mayo-Agosto |___| c) Septiembre-Diciembre |___|

Anexo 6. Cuestionario de la vertiente protección a los recursos naturales.

Elaboración de un diagnóstico de las condiciones del medio ambiente del municipio, con información de campo para identificar la calidad ambiental, la disponibilidad de los recursos naturales y el uso sostenible de los ecosistemas y análisis documental en sus diferentes componentes aire, suelo y agua que son la base de toda actividad productiva.

1.- ¿Usted que hace con la basura que genera?

a) Lo quema b) La entierra c) La recicla d) otros _____

2.- ¿Ha recibido un tipo de apoyo del gobierno que tenga que ver con la preservación y cuidado del medio ambiente?

a) Si ¿cuál? b) no

3.- ¿Ha participado en campañas de reforestación en su comunidad?

a) Si b) no

4.- En caso de ser afirmativa la pregunta anterior ¿Con que frecuencia lo hacen?

a) Cada 6 meses b) Cada año c) Rara vez d) otros

5.- ¿En tiempo de sequía de Febrero a Mayo que tan frecuente se dan los incendios forestales?

a) Menos de 5 veces b) De 5 a 10 veces c) Mas de 10 veces

6.- Ante estas circunstancias que medida toma la Autoridad Municipal para tratar de evitar dichos incendios.

a) Implementan tarifas de multas para quienes lo provocan.

b) Vigilancias constantes por parte de la autoridad.

c) Castigo con cárcel

d) otros: _____

e) Ninguno.

¿Cuáles son las especies nativas que conforman el bosque en la región?

Especifique: _____, _____, _____, _____

7.- ¿Su familia practica la cacería de animales?

a) Si b) no

8.- ¿Comúnmente que animales es la que más caza?

9.- Principales productos que se obtienen del aprovechamiento del bosque

a). Madera (comercial) |___|

b). Leña |___|

c). Potería |___|

d). Carbón |___|

e). Otros (especifique) _____

10.- En su opinión, ¿La superficie de bosque en los últimos 10 años ha disminuido o aumentado?

a) Ha aumentado |___| b) Ha disminuido |___| c) No sabe |___|

11.- En caso de aumento ¿Por qué cree que se aumento?

a). Se ha realizado prácticas de reforestación |___|

b). Se han introducido especies con mayor rendimiento |___|

c). Otro (especifique) _____

13.- ¿Qué tipo de práctica ha realizado para evitar la erosión de los suelos?

a). Bordos al contorno |___|

b). Rotación de cultivo |___|

c). Uso de cultivo de cobertera |___|

d). Mejoramiento en la explotación racional del bosque |___|

e). Otro (especifique) _____

Nombre de encuestador: _____

Cuestionario para el director de la escuela.

Nombre del director: _____
Nombre de la escuela: _____
Tipo de escuela: _____
Nombre de la localidad: _____

1. ¿Cuántos alumnos ingresaron en esta institución en este ciclo escolar? _____
2. ¿Cuál es el número de matrícula de alumnos que estudian actualmente en esta institución? _____
3. ¿Cuál es la causa principal por lo que los alumnos dejan de estudiar?

4. En su opinión, ¿La infraestructura es suficiente para la prestación de servicio educativo?

a) Si b) No ¿Por qué?

5. ¿Cuántos maestros laboran en esta escuela? _____

6. De los siguientes grupos de factores, ¿Cuál considera que es el factor principal que propicia el bajo rendimiento escolar? Marque sí o no según corresponda

Factores	Si	No
Disponibilidad de material didáctico		
Métodos tradicionales de enseñanza		
Salario de los maestros		
Rendimiento obtenido en grados anteriores		
Apoyo de los padres		
Situación económica de la familia		
Estado nutricional del alumno		

7. Aproximadamente ¿cuál es el porcentaje de alumnos de esta escuela que tiene problemas de bajo rendimiento?

Menos de 10%	
Del 11al 20%	
Del 31% al 40%	
Del 41% al 50%	
Del 51% al 60%	
Mas del 60%	

Cuestionario aplicado al comisariado de bienes comunales

1.- ¿Cuáles son sus funciones fundamentales dentro de este municipio?

2.- ¿mediante que sistema de tenencia de tierra se maneja en este municipio?

a) Ejidales b) comunales c) otros

3.- Si la respuesta anterior es bienes comunales preguntar ¿que documentos otorgan a los comuneros para poder tomar posesión de los terrenos y mediante que condiciones hacen uso de ella?

4.- En cuanto al medio forestal ¿Cómo califican el estado en que se encuentra? ¿Por que?

a) Muy bueno b) bueno c) malo

5.- Si la respuesta anterior es malo ¿Q hacen como autoridad para evitar el deterioro total del bosque?


6.- En cuanto a la fauna ¿se practica la cacería de animales en este municipio?


a) Si b) no


7.- ¿Cuales son las diferentes especies de animales y plantas que prevalecen en este lugar?


8.- ¿Existen algún reglamento internos que prohíban fuertemente la destrucción excesiva del medio ambiente en este municipio? a) si b) no ¿en que se basa?


**PERFIL DEL CABILDO 2011, HONORABLE AYUNTAMIENTO SANTA CRUZ
TACAHUA, TLAXIACO, OAXACA.**


NOMBRE: PROFESOR RANULFO C. CHÁVEZ MENDOZA	
 <p><i>PRESIDENTE MUNICIPAL</i></p>	Sexo: masculino. Edad: 53 años
	Estado civil: casado
	Lugar de nacimiento: Santa Cruz Tacahua
	Escolaridad: la normal
	Ocupación anterior: profesor de primaria
	Otra actividad remunerada: ninguna
	Experiencias en cargos públicos: Tesorero municipal
	¿Recibió capacitación para este cargo? No, ninguna


NOMBRE. C. LÁZARO HERNÁNDEZ HERNÁNDEZ	
 <p><i>SINDICO MUNICIPAL</i></p>	Sexo: masculino. Edad: 48 años
	Estado civil: Casado
	Lugar de nacimiento: Santa Cruz Tacahua
	Escolaridad: Secundaria
	Ocupación anterior: Campesino
	Otra actividad remunerada: ninguna
	Experiencias en cargos públicos: comité de la escuela Telesecundaria.
	¿Recibió capacitación para este cargo? No, ninguna


NOMBRE. PROFESOR. CIRILO MENDOZA CASTRO	
 <p>REGIDOR DE OBRAS</p>	Sexo: Masculino. Edad: 33 años
	Estado civil: Soltero
	Lugar de nacimiento: Cerro rieto tacahua
	Escolaridad: Universitario
	Ocupación anterior: Docente
	Otra actividad remunerada: ninguna
	Experiencias en cargos públicos: ninguna
	¿Recibió capacitación para este cargo? No, ninguna

NOMBRE. INGENIERO. PABLO AGUILAR HERNÁNDEZ	
 <p>REGIDOR DE EDUCACIÓN</p>	Sexo: Masculino. Edad: 30 años
	Estado civil: Soltero
	Lugar de nacimiento: Santa Cruz Tacahua
	Escolaridad: Universitario
	Ocupación anterior: Trabajador de una fabrica de ropas
	Otra actividad remunerada: ninguna
	Experiencias en cargos públicos: ninguna
	¿Recibió capacitación para este cargo? No, ninguna

NOMBRE. C. MARIO VIDAL HERNÁNDEZ AGUILAR	
 <p>REGIDOR DE SALUD</p>	Sexo: Masculino. Edad: 52 años
	Estado civil: Casado
	Lugar de nacimiento: Santa Cruz Tacahua
	Escolaridad: Secundaria
	Ocupación anterior: Comerciante
	Otra actividad remunerada: ninguna
	Experiencias en cargos públicos: Sindico Municipal
	¿Recibió capacitación para este cargo? No, ninguna

NOMBRE. C. ANTONIO CASTRO GUZMÁN	
 <p>REGIDOR DE AGUA</p>	Sexo: Masculino. Edad: 54 años
	Estado civil: Casado
	Lugar de nacimiento: Santa Cruz Tacahua
	Escolaridad: Secundaria
	Ocupación anterior: Campesino
	Otra actividad remunerada: ninguna
	Experiencias en cargos públicos: Regidor de agua, comité de la escuela Telesecundaria
	¿Recibió capacitación para este cargo? No, ninguna

NOMBRE. C. RANULFO FLAVIO FERIA HERNÁNDEZ	
 <p><i>REGIDOR DE ECOLOGÍA</i></p>	Sexo: Masculino. Edad: 44 años
	Estado civil: Casado
	Lugar de nacimiento: Santa Cruz Tacahua
	Escolaridad: Secundaria
	Ocupación anterior: Personal de apoyo en un centro educativo.
	Otra actividad remunerada: ninguna
	Experiencias en cargos públicos: Comité de la escuela Telesecundaria
	¿Recibió capacitación para este cargo? No, ninguna

NOMBRE. C. ING. FROILÁN ROGELIO HERNANDEZ CHAVEZ	
 <p><i>REGIDOR DE HACIENDA</i></p>	Sexo: Masculino. Edad: 45 años
	Estado civil: Casado
	Lugar de nacimiento: Santa Cruz Tacahua
	Escolaridad: Universitaria
	Ocupación anterior: Empleado de una constructora
	Otra actividad remunerada: ninguna
	Experiencias en cargos públicos: ninguna
	¿Recibió capacitación para este cargo? No, ninguna