



**PRESIDENTE MUNICIPAL CONSTITUCIONAL DE SAN MATEO
YUCUTINDOO**

C. VALENTÍN BARRIOS SÁNCHEZ



ÍNDICE	PAG.
I. MENSAJE DEL PRESIDENTE MUNICIPAL.....	5
II. PRESENTACIÓN.....	6
III. METODOLOGÍA.....	7
IV. MARCO JURÍDICO.....	8
V. DIAGNÓSTICO.....	10
V. I EJE AMBIENTAL.....	11
5.1.1 DELIMITACIÓN TERRITORIAL.....	12
5.1.1 MACRO LOCALIZACIÓN.....	12
5.1.2 MICRO LOCALIZACIÓN.....	13
5.1.3 FISIOGRAFÍA Y OROGRAFÍA.....	13
5.1.4 CLIMA E HIDROGRAFÍA.....	14
5.1.5 FLORA Y FAUNA.....	14
5.1.6 ESTADO DE LOS RECURSOS.....	15
5.6.1.1 AGUA.....	15
5.1.6.2 EROSIÓN DEL SUELO	15
5.1.6.3 DEFORESTACIÓN.....	16
5.1.6.4 MANEJO Y TRATAMIENTO DE RESIDUOS.	16
5.1.6.5 PATRÓN DE ASENTAMIENTOS HUMANOS.....	16
VI EJE SOCIAL.....	18
6.1 ACTORES SOCIALES.....	19
6.2.-ORGANIZACIONES: PRODUCTIVAS, SOCIALES, ECONÓMICAS, POLÍTICAS, RELIGIOSAS....	19
6.3.-PRESENCIA DE INSTITUCIONES EN EL MUNICIPIO.....	22
6.4.-RELACIÓN ENTRE ACTORES.....	23
6.5.-EXPRESIONES DE LIDERAZGO.....	24
6.6.-RELACIONES DE PODER.....	24
6.7.-TENDENCIAS DE DESARROLLO DE LAS ORGANIZACIONES.....	24
6.8.-TENENCIA DE LA TIERRA.....	25
6.9.-INFRAESTRUCTURA DE SERVICIOS BÁSICOS, LIGADA A ACTORES INVOLUCRADOS (# DE	25



	ESCUELAS, CENTROS DE SALUD, ORGANIZACIÓN DEL COMITÉ Y NECESIDADES).....	
	6.10.-INFRAESTRUCTURA DE ELECTRIFICACIÓN, LIGADA A ACTORES INVOLUCRADOS, (COBERTURA, ORGANIZACIÓN DEL COMITÉ Y NECESIDADES).....	29
	6.11.-INFRAESTRUCTURA DE AGUA POTABLE Y SANEAMIENTO (COBERTURA, ORGANIZACIÓN DE LOS COMITÉS Y NECESIDADES).....	30
VII	3. EJE HUMANO.....	31
	7.1 DATOS DEMOGRÁFICOS.....	33
	7.2 PATRÓN Y EFECTOS DE MIGRACIÓN.....	35
	7.3 TELECOMUNICACIONES.....	36
	7.4 CAMINOS Y CARRETERAS.....	36
	7.5 ABASTO RURAL.....	37
	7.6 COBERTURA DE SERVICIOS EN LAS VIVIENDAS (AGUA POTABLE, DRENAJE, ENERGÍA ELÉCTRICA, PISO DE TIERRA, CON RADIO, TV. Y SKY).....	37
	7.7 SALUD (MORBILIDAD, MORTALIDAD, NUTRICIÓN Y ENFERMEDADES CRÓNICAS O AGUDAS, CALIDAD DEL SERVICIO.....	38
	7.8 ALCOHOLISMO.....	40
	7.9 DROGADICCIÓN.....	40
	7.10 VIOLENCIA INTRAFAMILIAR.....	40
	7.11 DESINTEGRACIÓN FAMILIAR.....	41
	7.12 EDUCACIÓN (ALFABETISMO Y ANALFABETISMO, CALIDAD DEL SERVICIO).....	41
	7.13 ASPECTOS DE CAPACITACIÓN (NECESIDADES DE CAPACITACIÓN Y DESARROLLO DE CAPACIDADES).....	43
	7.14 ÍNDICE DE MARGINACIÓN E ÍNDICE DE DESARROLLO HUMANO.....	43
	7.15 DESARROLLO DE LAS MUJERES E IGUALDAD DE GÉNERO.....	45
	7.16. RELIGIÓN.....	46
	7.17 VALORES.....	46
	7.18 CULTURA.....	47
VIII	EJE ECONÓMICO.....	49
	8.1 SISTEMAS DE PRODUCCIÓN.....	50
	8.1.1 SECTOR PRIMARIO.....	50
	8.1.2 SISTEMAS PRODUCTO (ANÁLISIS DE LA CADENA PRODUCTIVA).....	56
	8.1.3 OTRAS ACTIVIDADES ECONÓMICAS.....	57



8.1.4 SECTOR SECUNDARIO.....	58
8.1.5 MERCADO DE; (MANO DE OBRA, BIENES, CAPITAL).....	59
8.1.6 SECTOR TERCIARIO.....	60
8.1.7 POBLACIÓN ECONÓMICAMENTE ACTIVA.....	62
8.1.8 VENTAJAS COMPETITIVAS DEL MUNICIPIO.....	63
8.1.9. INFRAESTRUCTURA PRODUCTIVA.....	64
IX. EJE INSTITUCIONAL.....	66
9.1 INFRAESTRUCTURA Y EQUIPO MUNICIPAL.....	67
9.2 MAQUINARIA Y EQUIPOS (INCLUYE VEHÍCULOS).....	67
9.3 ORGANIZACIÓN Y PROFESIONALIZACIÓN MUNICIPAL.....	67
9.4 INGRESOS.....	68
9.5 EGRESOS Y SU APLICACIÓN.....	69
9.6 REGLAMENTACIÓN MUNICIPAL.....	69
9.7 PRESTACIÓN DE SERVICIOS Y SU CALIDAD; (AGUA POTABLE, ALUMBRADO PÚBLICO, SEGURIDAD PÚBLICA, DRENAJE, PANTEONES, RECOLECCIÓN Y MANEJO DE LA BASURA, MANTENIMIENTO DE PARQUES Y JARDINES, ETC.).....	70
9.8 TRANSPARENCIA Y ACCESO A LA INFORMACIÓN PÚBLICA.....	71
9.10 FORTALECIMIENTO A LA PARTICIPACIÓN CIUDADANA Y LA CONTRALORÍA SOCIAL.....	71
MISIÓN.....	72
VISIÓN.....	72
IDENTIFICACION DE PROBLEMAS.....	72
MATRIZ DE SOLUCIONES ESTRATEGICAS.....	95
OBJETIVOS ESTRATEGICOS	121
MATRIZ DE LINEAS ESTRATEGICAS	104
INVOLUCRADOS EN EL PLAN	133
PROGRAMA DE ACTIVIDADES Y SEGUIMIENTO A PROBLEMAS DE ATENCIÓN PRIORITARIAS EN EL MUNICIPIO DE SAN MATEO YUCUTINDOO.....	123
BIBLIOGRAFÍA.....	151
ANEXOS	152



I. MENSAJE DEL PRESIDENTE MUNICIPAL.

Hoy en día los Municipios tenemos la oportunidad histórica de impulsar desde aquí, el desarrollo rural sustentable como motor de la transformación, esto es del proceso permanente de ampliación de capacidades y libertades que nos permita a todos tener una vida digna además de pretender fomentar un cambio de actitud frente al porvenir y detonar un ejercicio de planeación y prospectiva que amplié nuestros horizontes de desarrollo.

Aunado a lo anterior, como parte de la estrategia de construcción del Plan Municipal de Desarrollo, se ha privilegiado la participación de cada una de las comunidades y de sus pobladores, siendo este documento, el resultado de un amplio ejercicio de consulta, en donde la ciudadanía puede leerse, porque fueron ustedes quienes con sus demandas y aportaciones lo estructuraron. Aquí se expresa el consenso de los habitantes, las demandas y orientaciones postuladas por la ciudadanía de todo el municipio. En este sentido, el Plan Municipal de Desarrollo articula en forma integral, incluyente y con visión de futuro las prioridades para el desarrollo del municipio en donde el gobierno municipal suma sus esfuerzos con responsabilidad, honestidad y eficiencia.

Por lo tanto, sólo me resta decir que el presente plan orientará las acciones que realizaremos como autoridades municipales, y donde ustedes los ciudadanos tendrán una participación primordial para que las estrategias diseñadas se cumplan cabalmente, para ello debemos trabajar conjuntamente, sólo así podremos fortalecernos para incrementar los niveles en la calidad de vida de éste municipio.

ATENTAMENTE

**C. VALENTÍN BARRIO SÁNCHEZ
PRESIDENTE MUNICIPAL CONSTITUCIONAL DE SAN MATEO YUCUTINDOO
TRIENIO 2011-2013.**



II. PRESENTACIÓN

La planeación es el instrumento fundamental que permite atender, orientar, armonizar y coordinar las demandas de la población con las labores de gobierno. El Plan Municipal de Desarrollo San Mateo Yucutindoo, define aquellos objetivos, estrategias, metas y acciones que el Gobierno Municipal ha establecido para este período constitucional.

Este documento fue elaborado a partir del análisis de la situación actual del municipio, y de las propuestas de la ciudadanía y de los propios servidores públicos. El Plan Municipal de Desarrollo representa la guía principal que dirigirá el actuar de la gestión 2011-2013, y con el cual habremos de sumarnos a la labor que realiza el Gobernador del Estado.

El diagnóstico Municipal es una herramienta importante y útil para una organización y/o comunidad, este nos permite conocer las necesidades, carencias, problemas e inquietudes, así también la realidad del mismo. En base a este documento surgen diferentes propuestas e ideas, dependiendo de sus necesidades, de implementar diversos proyectos de producción, de inversión, de desarrollo social, de comercialización, de conservación ecológica entre otros aspectos.

El presente plan municipal, se desarrolla a partir de un diagnóstico minucioso en los ejes social, humano, económico, ambiental e institucional. Cada uno de los ejes contempla el diagnóstico por las situaciones que se contempla en cada uno, mencionando la problemática de las comunidades.



III. METODOLOGÍA.

El Plan de Desarrollo Sustentable 2011-2013 de San Mateo Yucutindoo, Oaxaca, contiene un breve diagnóstico de la situación que prevalece en los ámbitos más importantes de la vida de nuestro municipio y el cual nos servirá de guía para conducir los programas, las políticas públicas y las líneas de acción que este gobierno municipal ejecutará durante este periodo.

La realización del diagnóstico se realizó con un enfoque de carácter participativo y comunitario, implementando para estos talleres participativos así como la información documental y entrevistas con las diferentes autoridades involucradas y actores sociales claves en el desarrollo sustentable.

Por otro lado, se hizo uso de distintas herramientas para la obtención de datos de primera fuente, para ello fue necesario el establecimiento de talleres rurales participativos, en los cuales se invitaron a los ciudadanos de distintas comunidades para manifestar sus inquietudes y dar a conocer las problemáticas que presentan cada una de sus poblaciones; para ello se establecieron diferentes ejes temáticos en donde se agruparon los problemas citados.

Una vez recolectada la información a través de las distintas técnicas empleadas para recabar los datos, el siguiente paso consistió en organizar los datos para su posterior descripción y análisis; de este modo, se emplearon algunas técnicas para el análisis cuantitativo y descriptivo de la información. En primer lugar, con los datos obtenidos con la base de datos del INEGI, se establecieron algunas gráficas que exponen la dimensión de los problemas en el municipio, de igual forma, con la información generada en los talleres participativos se elaboraron matrices de información para facilitar su manipulación.

Una vez organizada la información, esta se estructuró bajo los lineamientos establecidos por la SAGARPA para la elaboración de los planes de desarrollo municipal, los cuales se presentan con un orden lógico donde se establece la descripción general del municipio, de los ejes de estudio y las problemáticas identificadas para finalmente establecer el propiamente el plan con las estrategias, los programas, los proyectos, los objetivos y las metas.



IV. MARCO JURÍDICO

El Plan de Desarrollo Municipal para el Ayuntamiento de San Mateo Yucutindoo tiene como fundamento legal a la Constitución Política de los Estados Unidos Mexicanos, la Constitución Política del Estado Libre y Soberano de Oaxaca, la Ley Orgánica Municipal del Estado de Oaxaca, la Ley Federal de Planeación, la Ley de Planeación para el Estado de Oaxaca y sus Municipios, y la Ley Municipal para el Estado de Oaxaca.

Constitución Política de los Estados Unidos Mexicanos

Artículo 113. Fracción IV. Señala que los municipios en términos de las leyes Estatales estarán facultados para:

- a) Formular, aprobar y administrar planes de desarrollo urbano municipal.
- c) Participar en la formulación de planes de desarrollo regional, los cuales deberán estar en concordancia con los planes generales de la materia.

Artículo 115. Fracción V. Establece que los municipios están facultados para:

- a) formular, aprobar y administrar la zonificación y planes de desarrollo urbano municipal;
- c) Participar en la formación de planes de desarrollo regional, los cuales deberán estar en concordancia con los planes generales de la materia. Cuando la Federación o los Estados elaboren proyectos de desarrollo regional deberán asegurar la participación de los municipios.

Constitución Política del Estado Libre y Soberano de Oaxaca

Artículo 113. Fracción IV. Establece que los municipios en los términos de las leyes Estatales estarán facultados:

- a) Formular, aprobar y administrar la zonificación y planes de desarrollo urbano municipal.
- c) Participar en la formulación de planes de desarrollo regional, los cuales deberán estar en concordancia con los planes generales de la materia.



Ley de Planeación del Estado de Oaxaca

Artículo 7. Los Ayuntamientos que cuenten con capacidad técnica administrativa para realizar planes, elaborarán a través de las comisiones de planificación y desarrollo, los planes municipales y los programas operativos anuales, y los remitirán a la Legislatura del Estado.

Artículo 26. Los planes municipales de desarrollo, en los términos del Artículo 7o., de esta ley, deberán elaborarse, aprobarse y publicarse en un plazo de seis meses contados a partir de la instalación del Ayuntamiento y su vigencia no excederá del período constitucional que le corresponda.

Ley Orgánica Municipal del Estado de Oaxaca

Artículo 43. Fracción XV. Establece que son atribuciones del Ayuntamiento:

Formular, aprobar y ejecutar los planes de desarrollo municipal y los programas de obras correspondientes.

Fracción XVI. Administrar, vigilar y evaluar la formulación e instrumentación de los planes de desarrollo urbano y los mecanismos que se requieran para la adecuada conducción del mismo, la creación de zonas territoriales, de reserva ecológica y los de alta productividad agrícola, previo dictamen de la autoridad competente.



V. DIAGNOSTICO.



Imagen 1. Taller Participativo



V.I EJE AMBIENTAL



Imagen 2. Recurso natural de San Mateo Yucutindoó



5.1 DELIMITACIÓN DEL TERRITORIO

5.1.1 MACRO LOCALIZACIÓN

San Mateo Yucutindoo municipio, perteneciente al distrito de Sola de Vega se encuentra aproximadamente a 185 Km de distancia de la ciudad de Oaxaca. El municipio se encuentra ubicado en la sierra sur del estado entre los paralelos 16°39' y 16°56' de latitud norte; los meridianos 97°12' y 97°34' de longitud oeste; altitud entre 500 y 3 000 m.

Para llegar a la cabecera municipal, partiendo de la ciudad de Oaxaca, se puede hacer a través de la Carretera Federal 131 Oaxaca-Puerto escondido, sobre la cual se recorren 70 kilómetros hasta llegar al paraje denominado “el vado”; estando en este lugar se toma el camino de terracería sobre el cual se recorren varios kilómetros más, llegando finalmente al municipio donde se ubica la cabecera municipal.

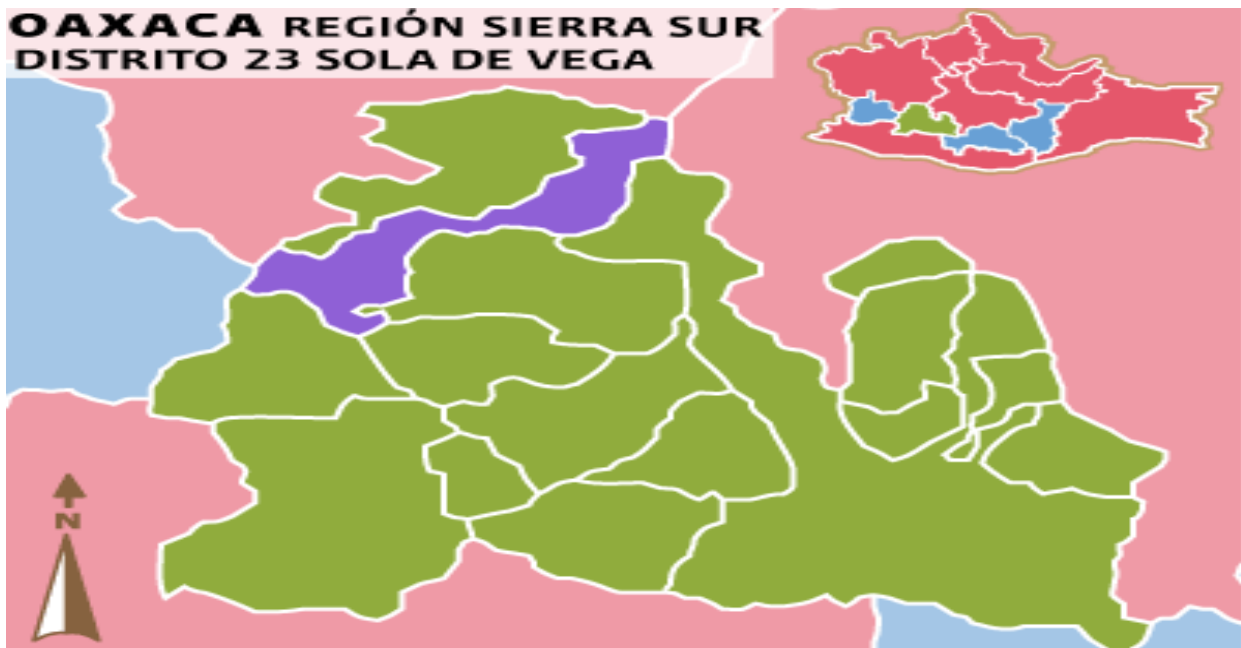


Fuente: Enciclopedia de municipios de México.



5.1.2 MICRO LOCALIZACIÓN.

Colinda al norte con los municipios de San Francisco Cahuacúa y San Miguel Piedras; al este con los municipios de San Antonio Huitepec, Villa Sola de Vega y Santiago Textitlán; al sur con los municipios de Santiago Textitlán, Santa María Zaniza y Santiago Amoltepec; al oeste con los municipios de Santa Cruz Itundujía, Santiago Yosondúa y San Francisco Cahuacúa.



Fuente: enciclopedia de los municipios de México.

El municipio de San Mateo Yucutindoo, ocupa el 0.26% de la superficie del estado y cuenta con 16 localidades y una población total de 3, 304 habitantes, comprende una superficie de 244.94 kilómetros cuadrados.

5.1.3 FISIOGRAFÍA Y OROGRAFÍA

Su fisiografía se encuentra diseñada de la siguiente manera: Sierra Madre del Sur (100%), Cordillera Costera del Sur (89.82%) y Mixteca Alta (10.18%), Sierra alta compleja (83.36%) y Sierra de cumbres tendidas (16.64%). San Mateo yucutindoo, cuenta con lomas y asentamientos, que van desde 760 hasta 1600 msnm. La comunidad y los terrenos de cultivo de San Mateo Yucutindoo, se localizan sobre de una ladera rodeado de montañas, con una pendiente no mayor del 20 %. Los principales cerros que existen en el municipio principalmente son: del Cantaro, cerro Yucunama,



cerro del Chibato, cerro del Azufre, Pico real, el Pericón, la Muralla, loma del pedregal, loma del Tamal, El Cántaro, el Pulpito, cerro del frijol, cerró neblina, cerro de Yacua, cerro de Guadalupe.

5.1.4 CLIMA E HIDROGRAFÍA.

El Municipio presenta un clima semicálido y templado, con temperatura promedio de 23.4 grados centígrados, que va desde 12 hasta por arriba de los 35 Grados centígrados, la precipitación pluvial media anual es de 1951.4 mm, se presenta entre los meses de junio a septiembre con un periodo canicular del 15 julio a mediados de agosto, el clima permite cultivar frutos y plantas, que son comestibles.

San Mateo Yucutindoo, pertenece a la Cuenca del río Atoyac y a la región hidrológica denominada Costa Chica- Río Verde, esta última es la región hidrológica de mayor extensión en el estado. Los ríos más importantes que se localizan en el municipio son; río Florido, el cual es caudaloso y es afluente del río Verde, en San Mateo Yucutindóo está el río Vara. Existen también corrientes subterráneas y manantiales que abastecen a los arroyos durante el tiempo de lluvia, la mayoría se secan en los meses de febrero-mayo, existen alrededor de 20 manantiales que van desde ½" pulgada hasta 4" pulgadas de agua.

5.1.5 FLORA Y FAUNA.

5.1.5.1 FLORA

Las especies vegetales que predominan en el Municipio son: pinos, encinos, tepehuajes, copales, espinos, pipales, sauces, sabinos, fresnos, guamúchil, cuachepil, coronilla, moralillo, timbre, chútale, Jacaranda, guajal, nebro, huevo de gato, limoncillo, copetillo, madroños, yacua, capulín, laurel, aile, paraíso, etc.

Frutales: maracuyá, plátano, mango, mamey, guayaba, café, nuez, higo, zapote negro, lima, naranja, limón, mandarina, cacahuete, zapote blanco, caña de azúcar, camote, granada, aguacate, nanche, maguey. Plantas comestibles: maíz, frijol, chayotes, calabazas, quintoniles, tomates, cebolla, perejil, rábano, verdolaga, violeta, pàpalo quelite, hierba santa, pitona, nanacates, sandia, melón, berros, tepiche, etc.

Plantas medicinales: árnica, hierba de chapulín, eucalipto, pirul, ruda, epazote, hierba buena, cuajilote, itamorreal, copal, espule, chamizo blanco, etc.

Plantas exóticas o para decoración: tulipanes, bugambilias, rosales, gladiolas, florinfundios, dalias, claveles y flor de noche buena.



5.1.5.2 FAUNA

Al igual que la flora, el municipio presenta una gran variedad de especies animales; en él habitan iguanas, tejón, zorros, zorrillos, tlacuache, conejos, comadreas, venados, ardilla, coyotes, armadillos, tigrillo, tuza, gato montés, jabalí, y leoncillo.

Aves silvestres: palomas, codornices, pichones, zanates, águila, primavera, pájaro carpintero, garza, cenizote, lechuza, cacalote, perico, calandrias, chupa rosa, faisán, jilgueros, gavián, gorriones, búho, correcaminos, gallina montes, entre otros.

Insectos: mariposas, moscas, zancudos y abejas.

Reptiles: cascabel, víbora, culebras y coralillos. Especies acuáticas: sapos, ranas, vilolos, pescaditos, charales, chacales, cangrejos, truchas, y tortugas. Animales domésticos: perros, gatos, gallinas, guajolotes, burros, caballos, vacas, toros, puercos, borregos y chivos.

Los problemas que se presentan con la vegetación en la sobreexplotación de los recursos tanto en flora como en fauna, esto generado debido a la carencia de recursos y apoyos para los ciudadanos, se ven en la obligación de cazar animales y cortar los arboles para consumo. La caza desmedida y no regulada ha conducido a la extinción de especies valiosas como leones y tigrillos, así mismo, El corte de arbustos y la poca madera que se halla en el territorio del municipio ha generado erosión de los terrenos y el uso irracional de los mismos.

5.1.6 ESTADO DE LOS RECURSOS.

5.1.6.1 AGUA.

Según el diagnóstico presentado por los participantes, el problema más grande con respecto a este recurso, es que la fuente principal se encuentra contaminada por los químicos que se utilizan para las cosechas, y además se encuentra en estado de poca afluencia (escasez). Lo que se proyecta en un futuro es la sequía inminente debido a que la lluvia en temporadas es escasa, y la poca (lluvia) que alimenta al río principal de la población se ve afectado por su mala conservación.

5.1.6.2 EROSIÓN DEL SUELO

La mayor parte de suelo dedicado a la agricultura se encuentra erosionado debido al uso en gran medida de herbicidas, principalmente gramoxone. Además de la quema de pastizales o maleza al término de levantar la cosecha. Esto nos conlleva a terrenos pobres o bajos en producción, poca retención de nutrientes y lluvia, poca retención de humedad.



5.1.6.3 DEFORESTACIÓN.

Actualmente no existe control, la persona que necesita madera para la construcción o para sus instrumentos de trabajo, como el timón de arados, mangos de hachas, mangos de zapapicos entre otros, no solicita permiso al presidente del comisariado de bienes comunales. Existe todavía la cultura del consumo de leña en el municipio, la mayor parte de proviene de la recolección de árboles viejos. La leña se utiliza para coser el nixtamal y para elaborar las tortillas.

Si bien los recursos forestales son limitados y escasos, el rendimiento agrícola es bajo, es necesario hacer estudios técnicos y brindar asesoría a los agricultores y ganaderos de tal forma que se pueda elevar su productividad a través del cambio de tecnología y la adopción de nuevos métodos de trabajo. Por otra parte, es importante el flujo de dinero que llega al municipio, el cual puede ser de utilidad para coadyuvar la ejecución de algún proyecto que beneficie comunitariamente al municipio.

Es importante impulsar actividades alternativas como piscicultura, ecoturismo, fruticultura, horticultura y ganadería; las cuales representan una gran oportunidad para su desarrollo. La deforestación continúa, porque todas las familias cocinan con leña; los campesinos aplican el sistema de roza tumba y quema para el cultivo de maíz y frijol, utilizan postes de madera para cercar sus parcelas y utilizan los árboles de pino y encino para construcción de casas habitación. Esto sucede en todo el territorio municipal, asimismo, se tiene un descontrol sobre el pastoreo del ganado.

5.1.6.4 MANEJO Y TRATAMIENTO DE RESIDUOS.

La mayor parte de basura generada por la población suele ser depositada en un lugar específico asignado por las autoridades municipales, como elementos inflamables como el papel, cartón entre otros son quemados en casa y aquellos que no lo son se les dispone en el lugar antes mencionado, sin embargo no reciben algún tratamiento especial generado con ello un punto de infección, no se cuenta con un centro de acopio para la separación de la basura, esto genera contaminación al medio ambiente, asimismo, existe la probabilidad de generar un punto de infección es inminente, tal como: ratas, serpientes, mal olor, incendios, etcétera y la erosión del suelo.

En lo que respecta al manejo de los residuos, no se cuenta con el servicio de tratamiento de las aguas negras, por lo esto va directo a los arroyos y suelos.

5.1.6.5 PATRÓN DE ASENTAMIENTOS HUMANOS.

San Mateo Yucutindoo, así como sus agencias municipales, los asentamientos humanos se encuentran ubicados a las márgenes de los arroyos o alrededor de las mismas localidades, teniendo la mayoría de ellos muchos años de haberse fundado, en años recientes en el municipio



se ha dado el fenómeno de crear nuevos asentamientos humanos con la finalidad de colonizar nuevos espacios apoyados por la propia autoridad local, pero principalmente para tener acceso a los diferentes servicios tales como luz, agua, educación, entre otros; para obtener todas las facilidades para su establecimiento y desarrollo.

La zona urbana está creciendo sobre roca sedimentaria del Cretácico, en sierra alta compleja; sobre área donde originalmente había suelos denominados Fluvisol y Regosol; tiene clima cálido subhúmedo con lluvias en verano, menos húmedo y semicálido subhúmedo con lluvias en verano, y está creciendo sobre terreno previamente ocupado por agricultura.



VI. EJE SOCIAL



Imagen 3. Biblioteca Pública Municipal



6.1.-ACTORES SOCIALES

Como toda comunidad de la región Sierra Sur, el Municipio de San Mateo Yucutindoo, mantiene un orden social por usos y costumbres. Las autoridades municipales, de bienes comunales y religiosas, por un lado y por el otro, la sociedad en general se organizan política y socialmente para buscar beneficios comunes.

El tequio es otra forma de cooperación que aún prevalece, es una forma de organización de los ciudadanos para colaborar en los trabajos de obras y servicios de interés comunitario.

6.2.-ORGANIZACIONES: PRODUCTIVAS, SOCIALES, ECONÓMICAS, POLÍTICAS, RELIGIOSAS.

a) Productivas

Actualmente se han organizado algunos productores en realizar algunas actividades de carácter productivo como producción de tomate en invernadero, producción de peces, engorda de ganado bovino, crianza de ganado porcino pero en una escala muy pequeña.

Imagen 4. . Ganado de engorda



Imagen 5. Criadero de Peces



Imagen 6. Porcino



Estas fotos muestra las actividades que algunos grupos de productores o de manera individual han estado realizando pero por iniciativa propia, es decir no han recibido apoyos por parte de los gobiernos.



Cuadro 1. Organizaciones Productivas del Municipio de San Mateo Yucutindoo

ORGANIZACIONES.	REPRESENTANTE
UNIÓN DE PRODUCTORES DE JITOMATE DE YUCUTINDOO S.P.R.L. DE R.L.	ALBERTO OJEDA SARMIENTO
ORGANIZACIÓN CAMPESINA CERRO DEL CANTO SOCIEDAD CIVIL A.C	MOISES SARMIENTO RUIZ
TRANSPORTISTAS DE YUCUTINDOO A. C.	MARÍA DE LOURDES MARTÍNEZ OJEDA
FLORES DEL CANTARO S. R. L.	FLORENCIA OJEDA CABALLERO

b) Organizaciones sociales

Existen diversos comités que de manera alternada ocupan los ciudadanos elegidos por asamblea, las cuales no perciben ningún salario mismos que ocupan el cargo por el tiempo de un año.

Cuadro 2. Organizaciones Sociales del Municipio de San Mateo Yucutindoo.

Comités que existen en el municipio	Función
Comité de salud	Se coordina con la doctora encargada del centro de salud para realizar actividades que se presenten. en el centro de salud
Comité del agua potable	Cuidar del mantenimiento de tuberías y bombas de agua que surten las necesidades de líquido en el pueblo; el cargo se ocupa por usos y costumbres conforme un rol de turnos ya establecido.
Comité del jardín de niños	Está al tanto de las actividades que se presenten en la escuela.
Comité de la escuela primaria	Organización de eventos cívicos de índole escolar, eventos como kermeses para la colecta de recursos y el mantenimiento de las instalaciones escolares.
Comité de la Telesecundaria	Apoya a la institución educativa en diferentes actividades que se presenten en esta institución.
Comité del IEBO	Estar vigilando la asistencia de los maestros a la escuela, así mismo ver las necesidades que prevalecen en la institución y buscar beneficios de la misma.



Comité del Programa Oportunidades	Se encargan de convocar a las mujeres quienes están dentro del programa para que reciban pláticas de diferentes temas y que realicen tequios para realizar la limpieza del municipio (recolección de la basura)
Comité del DIF	Se coordinan con el presidente Municipal para el desarrollo de actividades que inciden el Desarrollo Integral de la Familia.
Comité de fiestas patronales	Se encargan de organizar todas las actividades que se vayan a programar en cada una de las fiestas del pueblo junto con las autoridades municipales
Comité del Molino	Para llevar a cabo el servicio y mantenimiento del mismo
Comité de Antena repetidora de TV azteca	Para vigilar el funcionamiento del mismo
Comité de albergue del IEBO	Se encarga de coordinar y vigilar el buen funcionamiento del albergue.
Comité de obras	Se encarga de vigilar las obras que se vayan a realizar, así como el personal que ahí trabaja.
Dos presidentes del Consejo de Vigilancia.	Se encarga de vigilar y coordinar junto con el comisariado asuntos relacionados sobre la tenencia de la tierras y vigilar sobre el funcionamiento de las maquinaria

c) Económicas

En lo que respecta a las organizaciones económicas, en el municipio no se cuenta con ninguna organización legalmente constituida, es decir no se tienen organizaciones con una figura legal. Por otro lado existen las tiendas, los servicios tales como panadería, carpintería, peletería, etc. que son en su caso actividades económicas, no hay una relación u organización entre ellos; cada quien ve por un interés particular.

d) Políticas

No existen organizaciones políticas en el municipio, únicamente cuando se eligen las autoridades municipales se hacen planillas para las propuestas de candidatos y por ternas se lleva a cabo, todo es por el sistema de usos y costumbres, participando únicamente los ciudadanos que integran el padrón de ciudadanos. Cuando hay elecciones estatales y federales cada quien es libre de votar por el partido que así lo deseen porque no hay una



organización política entre ellos.

e) Religiosas

Respecto a la religión, se organizan cofradías y hermandades, representadas por Mayordomos, fiscales, topales, Comités de Festejo y autoridades, los cuales son los responsables de organizar las festividades religiosas y tradicionales del pueblo.

También existen Representantes de Cultos, como los diferentes Mayordomos de la Iglesia, Catequistas y evangelistas.

f) Culturales

Aquí únicamente en el mes de julio se realiza el tradicional baile de la Guelaquetza y el baile de las mascaritas en el mes de noviembre y los que se encargan de organizarlos son las autoridades municipales.

6.3.-PRESENCIA DE INSTITUCIONES EN EL MUNICIPIO

Las instituciones que hacen presencia en el municipio tanto federales, estatales y municipales en el territorio municipal.

Cuadro 3. Programas de gobierno que brindan apoyo a través de sus dependencias oficiales.

Instituciones Externas	Programas que operan o trabajo que desarrollan dentro del municipio
SEDESOL	Apoya con los programas de desarrollo Social-Humano y Oportunidades
SAGARPA	Apoya con el programa SOPORTE y de Activos productivos, PROCAMPO, PESA.
CDI	Apoya con proyectos productivos a grupos de mujeres
IEEA	Apoyo a la educación para adultos
IEEPO	Apoya a la educación
IMSS	Servicio médico y de primeros auxilios
DICONSA	Abasto rural
CONAFOR	Ordenamiento territorial



SCT	Proporcionan los apoyos económicos y de modulo de maquinaria para el mantenimiento y ampliación del camino.
CONAFE	Apoya a la educación en localices muy alejadas d la cabecera municipal y con pocos niños
GOBIERNO DEL ESTADO	Programas Bienestar
INSTITUTO DE VIVIENDA DE OAXACA	Piso Firme
DIF	Desayunos Escolares y despensas
SEDAFP	Escuelas de Campo
Módulos de Desarrollo Sustentable de la Sierra Sur	Apoyos en gestion
Módulos de Maquinaria de la Sierra Sur	Mejoramiento de caminos

6.4.-RELACIÓN ENTRE ACTORES

En la actualidad no existe una estrecha coordinación entre las diferentes organizaciones, aunque la mayoría giran en torno a la autoridad municipal, solamente el agente municipal y los agentes de policía de las diferentes localidades trabajan conjuntamente con la misma, las demás organizaciones lo hacen de manera esporádica únicamente cuando requieren el aval de la autoridad o para solicitar apoyos a la misma como el caso de los comités de las escuelas, Oportunidades y Procampo.

No hay muestras claras de que haya organizaciones sociales con una fuerte influencia al interior del municipio, cada una de las organizaciones ejercen influencias dentro de su ámbito, pero no de una manera generalizada. Por lo que resulta necesario que se realicen reuniones con las diferentes organizaciones que compartan metas comunes para diseñar programas de trabajo que permitan atender los requerimientos de cada una de ellas y evitar así la duplicidad de funciones.

Por otro lado la relación que guardan las organizaciones con las instituciones que radian en el municipio es sumamente buena, es decir de ellos depende si el programa que opera en el municipio por dichas dependencias deje beneficios, por lo tanto tienen que ser atendidas como tales, y principalmente los comités son los que están ligados a esto.



6.5.-EXPRESIONES DE LIDERAZGO

El liderazgo existente en el municipio es de tipo formal y lo encabezan las autoridades municipales y agrarias, entorno a ellas giran todas las decisiones de la comunidad. Las únicas expresiones de liderazgo existentes en la comunidad son, el presidente del Municipio y los órganos de representación comunal, como el Comisariato de Bienes comunales y el Consejo de Vigilancia son los que mantienen el rol económico y social de este lugar. Todas las decisiones a tomar son expuestas y aprobadas por una asamblea general.

6.6.-RELACIONES DE PODER

La estructura del gobierno municipal del Municipio de San Mateo Yucutindoo está formado por el Sistema Electoral o régimen de usos y costumbres, ya que se convoca a todos los ciudadanos de la población a una asamblea general de ciudadanos que es la máxima autoridad, formando ternas para los candidatos que serán sujetos a la elección en donde se nombra a el presidente municipal, síndico municipal, alcalde municipal, regidor de hacienda, regidor de salud, Regidor de obras públicas, regidor de educación; regidor de seguridad, Regidor de Desarrollo agropecuario, tesorero municipal y secretario municipal, todos estos cargos cuentan con sus respectivos suplentes, todos electos por el sistema de usos y costumbres y la duración de su cargo es de tres años. Así mismo existe el Comisariado de bienes comunales y Consejos de Vigilancia los cuales están integrados por un Presidente, un Secretario y un Tesorero con sus respectivos suplentes. Sus funciones son la de vigilar el entorno del territorio y lo relacionado a la propiedad. Son nombrados por el régimen de usos y costumbres, su periodo de trabajo son de tres años.

La relación que guardan las autoridades municipales y comunales con sus actores es muy buena ya que de ahí depende el buen funcionamiento de sus cargos y los buenos beneficios para el que desempeñan; de esta manera habrá desarrollo a nivel municipio en todos los servicios y programas que aquí radican; beneficiándose así la ciudadanía en general.

6.7.-TENDENCIAS DE DESARROLLO DE LAS ORGANIZACIONES.

Hoy en día no existen en el municipio organizaciones constituidas legalmente, uno que otro grupo de productores, los cuales se han organizado para solicitar un apoyo ante los gobiernos; por otro lado las organizaciones sociales son nombradas por asamblea general de ciudadano y son renovadas cada año; no perciben ningún salario.



6.8.-TENENCIA DE LA TIERRA.

a) Comunal

En el Municipio la tenencia de la tierra se encuentra bajo el régimen comunal. El comisariado de bienes comunales es el órgano agrario facultado en reglamentar en el derecho de la tenencia de la tierra. La superficie de tierras comunales es alrededor de 45, 000 hectáreas en la Agencia Municipal, comprendiendo un total de 49, 297 hectáreas aproximadamente.

El municipio tiene conflicto agrario alrededor de 6000 has. desde hace mas de 50 años, con el municipio de Santiago Amoltepec, las comunidades más afectadas son El Frijol, El Limón, Pueblo Viejo, El Sabino y Benito Juárez, a la fecha han muerto más de 30 personas, dejando como resultado a niños huérfanos y mujeres viudas.

Así, mismo, existe un conflicto político interno con la agencia de Zapotitlán del Rio, actualmente, se estableció un acuerdo de separación de esta agencia del municipio.

6.9.-INFRAESTRUCTURA DE SERVICIOS BÁSICOS, LIGADA A ACTORES INVOLUCRADOS (# DE ESCUELAS, CENTROS DE SALUD, ORGANIZACIÓN DEL COMITÉ Y NECESIDADES).

a) Educación

Uno de los principales retos es educar a los niños y jóvenes de hoy para legarles bases sólidas para su futuro, inculcar los valores cívicos, el respeto a los demás, el cuidado de la salud y el bienestar de la comunidad.

El municipio de San Mateo Yucutindoo cuenta con la infraestructura necesaria para el desarrollo educativo, a nivel básico, así como una biblioteca municipal., donde los jóvenes asisten a investigar y realizar sus tareas. Posteriormente se muestra un serie de imágenes de las escuelas existentes en las localidades de los municipios.

Cuadro 4. Nivel y número de instituciones educativas.

NIVEL	# DE ESCUELAS
Escuelas en preescolar	9
Escuelas en primaria	10
Escuelas en secundaria	3
Escuelas en bachillerato	2

Fuente: INEGI. Censo de población y vivienda 2010



Imagen 7. Instituciones Educativas





Imagen 7. Infraestructura educativa

Primaria Benito Juárez el Zapote



Primaria El Limón



Primaria El Frijol



Primaria de Zicuandi



Telesecundaria San Mateo Yucutindo



Telesecundaria El Sabino





Organización de comités

En cada institución educativa existe un comité de asociación de padres de familia el cual es nombrado a nivel asamblea de padres de familia de cada institución, su periodo de servicio es de un ciclo escolar, el cual no percibe ningún salario. El comité está representado por un presidente, un secretario, un tesorero y dos o tres vocales.

Necesidades

Las necesidades que se presentan en las diferentes instituciones educativas a nivel municipio son diversas; por mencionar algunos en su orden de prioridad: rehabilitaciones de aulas tales como techos, ventanas, pisos, puertas, etc.; construcciones de nuevas aulas, construcción de sanitarios escolares, construcción de direcciones; protecciones; equipo de computo; equipo de sonido, reparación y adquisición de mobiliarios, construcción de plazas cívicas, construcción de canchas deportivas escolares; cercados de las instituciones; entre otros.

b) Salud

La salud constituye un elemento fundamental para lograr el bienestar de la población, de ahí que el mejoramiento y ampliación de los servicios de salud es prioritario. El municipio cuenta con dos Centros de Salud dependientes de la Secretaría de Salud, uno en la cabecera municipal y otro en la agencia municipal, el personal se compone de una Doctora y una enfermera, aún así es insuficiente para brindar atención a la población beneficiaria ya que también brinda atención a los habitantes de localidades de municipios circunvecinos y se agrava con la cantidad insuficiente de medicamentos que la población demanda.

En la mayoría de las localidades los habitantes tienen una casa de salud atendida por un asistente que es de la localidad.

Imagen 8. IMSS-Oportunidades, San Mateo Yucutindoo





Organización de comités

Existen comités de salud en la cabecera y la agencia Municipal, y también existen en las localidades donde ya se cuenta con casas de salud, y por otro lado existe un auxiliar, quien es vecino de la localidad. Los comités son nombrados en asamblea general de ciudadanos de su localidad y está representado por un presidente, secretario, tesorero y vocales, el servicio es prestado durante un año y no perciben ningún sueldo.

Necesidades

Lo que respecta a este rubro por citar algunas necesidades; construcción de casas de salud en las localidades que no cuentan con este servicio, rehabilitar las que ya existen, equipamiento y lotes de medicamentos completos para los dos centros y casas de salud; solicitar médicos especializados y /o titulados, construcción de sanitarios para las casas de salud, instalación de la luz eléctrica, construcción de un salón o galera para dar pláticas y/o diversas reuniones, adquisición de una ambulancia para la cabecera municipal, ya que hasta la fecha no se cuenta con ese servicio. . Es importante tomar en consideración el mejoramiento en cuanto a la prestación de los servicios de salud, debido a que del total de viviendas el 34.8) cuenta con piso de tierra, esto genera enfermedades de salud, afectando en mayor medida a los niños y adultos mayores.

6.10.-INFRAESTRUCTURA DE ELECTRIFICACIÓN, LIGADA A ACTORES INVOLUCRADOS, (COBERTURA, ORGANIZACIÓN DEL COMITÉ Y NECESIDADES).

El municipio cuenta con la infraestructura de energía eléctrica alimentado por una red principal trifásica, de acuerdo a las estimaciones del CONAPO con base en el Censo de Población y Vivienda 2010, un 5.1 % de las viviendas referidas al municipio no cuentan todavía con este servicio y esto se debe a lo disperso de sus viviendas.

Organización de comités

El Regidor de obras es el encargado de coordinar esta obra, en coordinación con los comités y agentes representantes de las localidades según sea la situación.



Necesidades

Como en todas las comunidades de la sierra sur, San Mateo Yucutindoo, por los asentamientos humanos que se han venido dando en los últimos años es necesario la introducción y ampliación de la red de energía eléctrica en algunas localidades y en la misma cabecera municipal.

6.11.-INFRAESTRUCTURA DE AGUA POTABLE Y SANEAMIENTO (COBERTURA, ORGANIZACIÓN DE LOS COMITÉS Y NECESIDADES).

Otro de los servicios básicos es el agua potable, en este aspecto el municipio poco ha avanzado, ya que solo la cabecera municipal y en su agencia se cuenta con este servicio. Se cuenta con dos sistemas que cubre apenas el 52.69 % de la comunidad. (Estimaciones del CONAPO con base en el Censo de Población y Vivienda 2010). En los meses enero a mayo este líquido se escasea y baja el porcentaje de beneficiados.

Organización de comités

Al igual que en todo los servicios, existen también comités de agua potable, son los que se encargan de coordinar y vigilar que el servicio se encuentre en buenas condiciones, así como el regidor de obras que también se encarga de vigilar y hacer la petición al presidente municipal sobre las deficiencias del mismo o en su caso la gestión en coordinación con el autoridad de la localidad para su introducción.

Necesidades

Una de las necesidades más relevantes es introducir el agua potable en casi todas las localidades, rehabilitar las líneas que ya existen en las instituciones, ya que se cuenta con este servicio pero están en malas condiciones o simplemente no funcionan. Por ello se busca establecer 2 retenedoras de agua en la cabecera municipal, esto con la finalidad de proveer a las personas de agua.



VII.EJE HUMANO



Imagen 9. Mujeres de San Mateo Yucutindoó



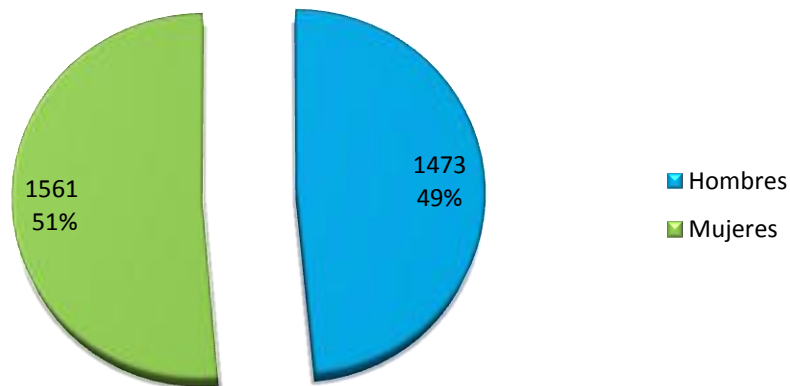
7.1.-DATOS DEMOGRÁFICOS

POBLACIÓN TOTAL (POR GÉNERO, EDAD Y CAPACIDADES DIFERENTES)

a) Por género

La población total del Municipio de San Mateo Yucutindoo, según el conteo del INEGI en el año 2010 es de 3, 034 habitantes, de los cuales 1, 473 son hombres que corresponde al 49% y 1,561 son mujeres que corresponde al 51%.

_Grafica1. total de poblacion.

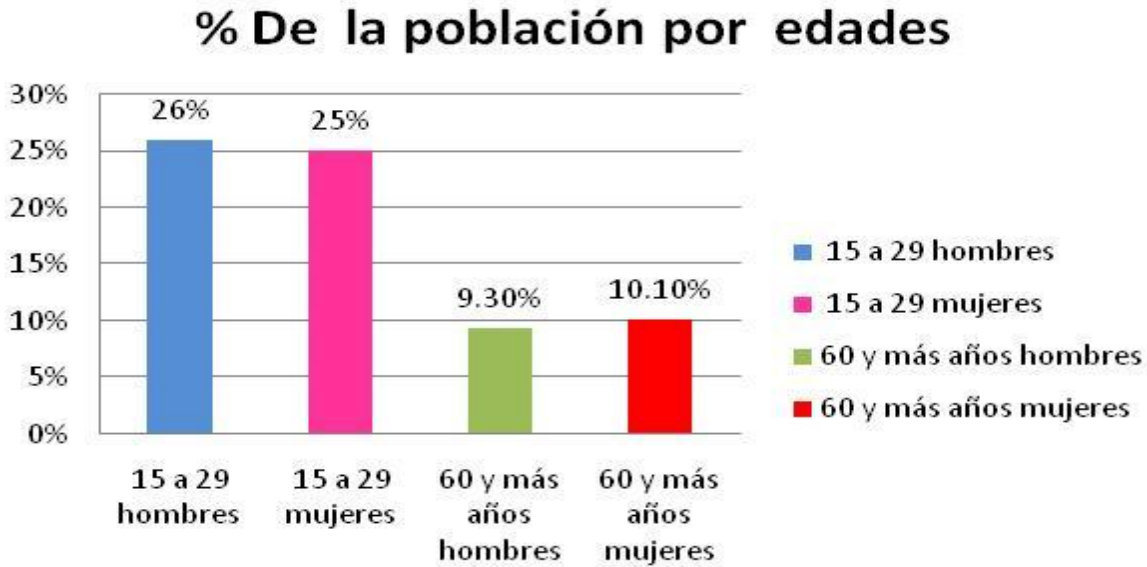


b) Edad

En el municipio de San Mateo Yucutindoo el porcentaje de la población de hombres de edad entre 15 a 29 años es de 26% y de más de 60 años es de 9.3% y la población de mujeres de 15 a 29 años es de 25% y de más de 60 años es de 10.1%, como se muestra en la siguiente grafica.



Grafica 2. Población por edades.



Fuente. INEGI. Censo de población y vivienda 2010

c) Capacidades diferentes.

En el municipio existen personas con capacidades diferentes, las cuales se muestran en el siguiente cuadro.

Cuadro 5. Capacidades diferentes.

	Población con limitación para caminar o moverse, subir o bajar	Población con limitación para ver, aún usando lentes	Población con limitación para hablar, comunicarse o conversar	Población con limitación para escuchar	Población con limitación para vestirse, bañarse o comer	Población con limitación para poner atención o aprender cosas sencillas	Población con limitación mental
TOTAL DEL MUNICIPIO	124	55	23	27	2	3	20
ZAPOTITLÁN DEL RÍO	6	3	5	5	0	1	1
BAJA CALIFORNIA	11	11	5	2	0	0	4
LAS FLORES	3	3	0	0	0	0	0
EL FRIJOL	12	6	1	2	0	0	2
EL LIMÓN	13	6	1	6	2	1	3
LOS NARANJOS	1	0	0	0	0	0	0
PUEBLO VIEJO	4	3	3	1	0	0	1



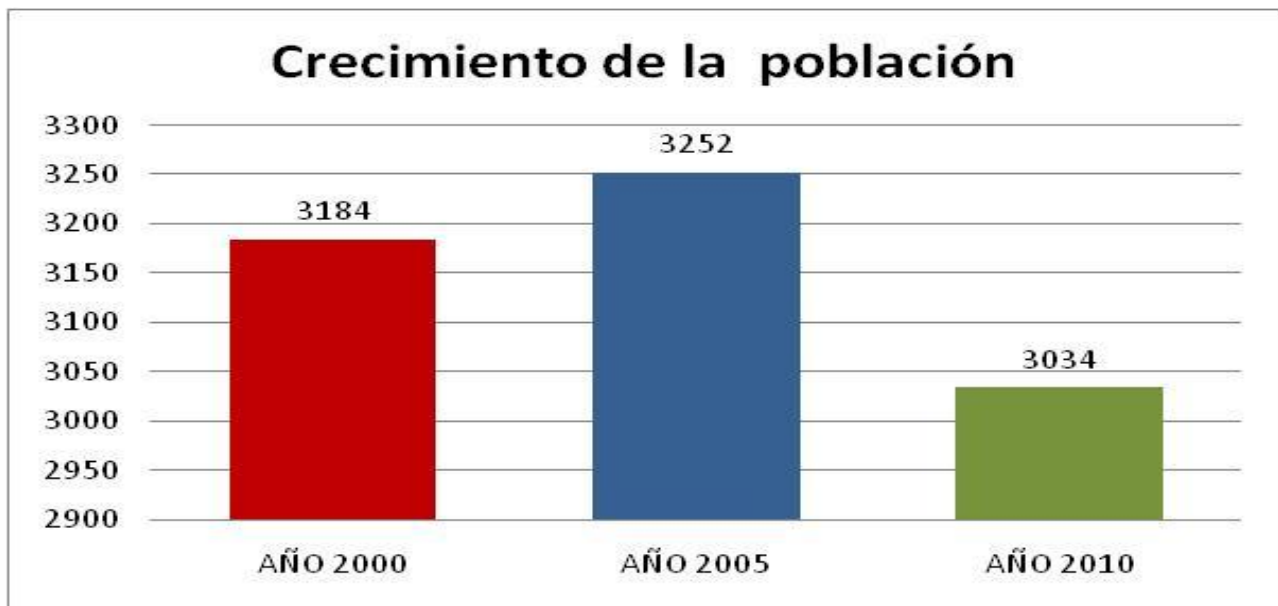
EL SABINO	2	0	1	1	0	0	0
SAN MATEO							
YUCUTINDÓ	49	15	5	6	0	1	5
LAS TRANCAS	3	0	0	0	0	0	0
BENITO JUÁREZ	10	3	1	1	0	0	2
SANTA CRUZ	4	1	0	1	0	0	0
SAN ANTONIO	3	1	0	0	0	0	0
BUENA VISTA	0	1	0	0	0	0	0
EL NARANJO	-	-	-	-	-	-	-
ZICUANDI	3	2	1	2	0	0	2

Fuente: INEGI 2010

Tasa de crecimiento

La situación presentada en la grafica siguiente muestra las tendencias de decrecimiento de la población, en su mayoría es debido a la migración constante hacia el extranjero o ciudades en busca de mejores oportunidades.

Grafica 3. Crecimiento de población.



Fuente: Elaborado con datos del INEGI, Censo General de Población y Vivienda 2000, 2005 y 2010.



7.2 PATRÓN Y EFECTOS DE MIGRACIÓN

La migración es un Problema característico de la región sierra sur, y el Municipio de San Mateo Yucutindoo no es la excepción. Son diversos los factores que impulsan a los habitantes del Municipio a emigrar entre ellos podemos citar los siguientes:

- Falta de fuentes de empleo
- Los altos costos de preparación del suelo.
- La sequía de la región.
- La erosión de la tierra.
- Perdida de fertilidad y productividad de los suelos.
- La inercia de ver a los paisanos con mejores condiciones de vida.

La problemática migratoria trae efectos sociales multiplicadores que se pueden clasificar como negativos o positivos.

Los negativos implican la desintegración familiar, la deserción escolar, y el abandono de las tierras.

Los positivos, el flujo de dinero que llega al municipio alentando la demanda de productos básicos. También puede considerarse como una fuente importante para el desarrollo.

Cuadro 6. Distribución de los habitantes del Municipio de San Mateo Yucutindoo.

Habitantes	Núm. Habitantes	% que representa
Población que nació en la entidad	2,996	98.75
Población que nació en otra entidad	26	0.86
Población que no especifica lugar de nacimiento	5	0.16
Población que reside en la entidad	2,697	88.89
Población que reside en otra entidad	17	0.56
No migrante municipal	1,075	35.43
Migrante Municipal	5	0.16
Total de migrante estatal e internacional	22	0.73

Datos obtenidos por el INEGI 2010.



7.3 TELECOMUNICACIONES.

COMUNICACIÓN TELEFÓNICA, el medio que utilizan es el teléfono, las viviendas ya cuentan con este servicio; tanto en la cabecera municipal como en su agencia; así mismo en las rancherías las cuales dan servicios las 24 horas del día, pero cabe mencionar que no todos están en servicio continuo; algunos por falta de créditos y otros por la ausencia de la luz.

COBERTURA TELEVISIVA Y RADIOFÓNICA.- Se cuenta con una antena repetidora, para estos dos medios de comunicación, tanto en la cabecera municipal como en la agencia por el cual se ven varios canales y en la radio solo se escucha cuatro estaciones.

INTERNET.- Se cuenta con dos centros comunitarios de computación con Internet, uno en cabecera municipal y el otro en la agencia municipal pero no están en servicio, pero aun así no es suficiente para los alumnos. Aparte las instituciones tienen sus propias computadoras pero no cuentan con el servicio de Internet.

7.4 CAMINOS Y CARRETERAS.

El municipio de San Mateo Yucutindoo, cuenta con dos caminos de terracería uno que comunica a Santiago Yosondua , perteneciente al distrito de Tlaxiaco y por otro lado comunica al Municipio de Santiago Textitlán para llegar a San Mateo Yucutindoo.

CARRETERA (CAMINOS): El camino que se toma hacia el municipio se le dio mantenimiento ya que se encontraba en muy malas condiciones, esto dificultaba el transporte de los comerciantes y principalmente a los municipios que se encargan de explotar la madera (Explotación Forestal). Así también se le dio mantenimiento a las brechas que comunican a las localidades del municipio.

El principal medio de transporte para comunicarse de la cabecera municipal a la Ciudad de Oaxaca se hace principalmente por medio de Urban (Línea Santiago Textitlan), el cual da servicio con dos salidas al día y durante toda la semana. Asimismo, el municipio cuenta con una línea de transporte de Urban que da salidas todos los días de la semana.

En el municipio existe una pista aérea ubicada en San Mateo Yucutindoo, la cual es muy útil, ya que por la lejanía de la agencia y sus rancherías a la ciudad de Oaxaca la gente sale en vuelo, principalmente los enfermos de gravedad; en esta pista aterrizan las avionetas de la Asociación Civil Alas del Socorro A.C.



7.5 ABASTO RURAL.

El municipio cuenta con dos tiendas rurales en donde se venden los 21 productos de la canasta básica y aproximadamente 11 tiendas particulares en la cabecera municipal con un surtido muy básico de de primera necesidad, y cuatro tiendas con un surtido muy completo de abarrotes en la agencia municipal, productos para el hogar y en el mejor de los casos verduras y frutas; existen una peletería, cuatro tiendas de ropa, tres papelerías, cuatro carpinterías, dos mecánicos y dos vulcanizadoras (talacherías), dos pollerías, tres panaderías y alrededor de seis comedores.

No se cuenta con tianguis sobre ruedas o mercados. El principal abasto se da en san Fernando de Matamoros o San Antonio Huitepec, para el caso de la cabecera municipal, donde encuentran un mayor surtido sobre todo el día domingo que es día de plaza y acude gente de otros pueblos a ofrecer sus productos.

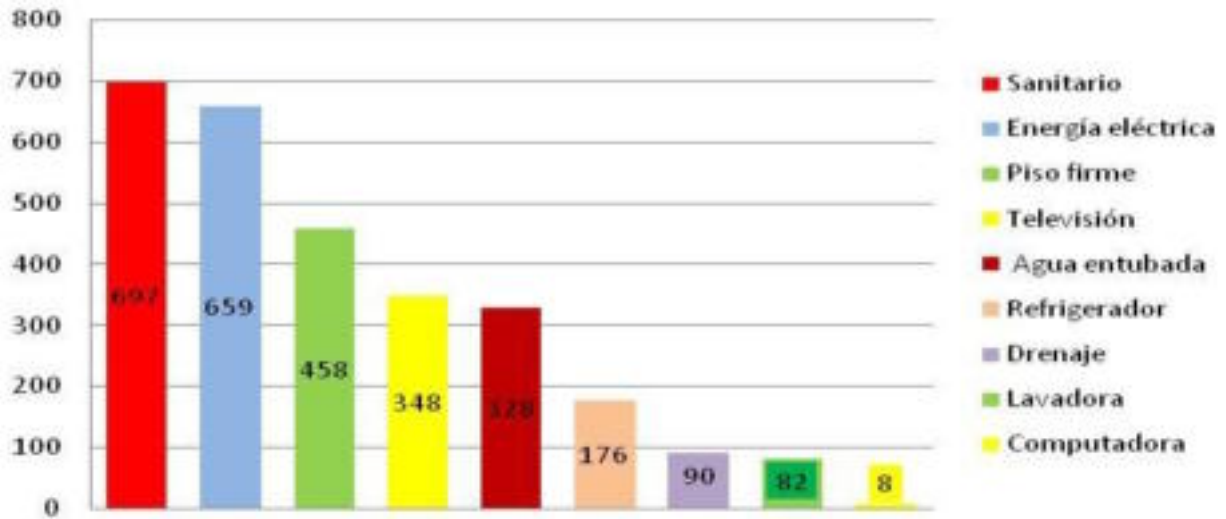
7.6 COBERTURA DE SERVICIOS EN LAS VIVIENDAS (AGUA POTABLE, DRENAJE, ENERGÍA ELÉCTRICA, PISO DE TIERRA, CON RADIO, TV. Y SKY).

Como se indica en la siguiente grafica, los servicios no son tan eficientes, para el caso de drenaje se cuenta con este servicio únicamente en la cabecera municipal, el agua potable la mayoría de las localidades no cuentan con ello y si existe pero en malas condiciones, y aun hay muchas viviendas que tienen piso de tierra, en lo referente al servicio de energía eléctrica, ha mejorado ya que únicamente son 36 casas las que no cuentan con ese servicio.



Grafica 4. Viviendas que cuentan con servicios publicos.

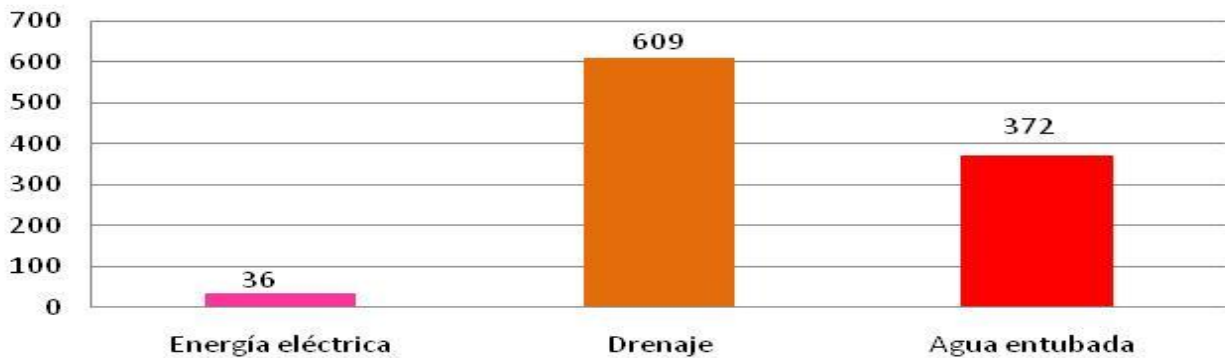
Número de viviendas que cuentan con servicios



Fuente. Datos del INEGI 2010

Grafica 5. Viviendas que cuentan no con servicios publicos.

Número de viviendas que no cuentan con los siguientes servicios



Fuente: INEGI 2010



7.7 SALUD (MORBILIDAD, MORTALIDAD, NUTRICIÓN Y ENFERMEDADES CRÓNICAS O AGUDAS, CALIDAD DEL SERVICIO.

a) Morbilidad

En el Municipio hasta la fecha las principales enfermedades que se dan con frecuencia son la Infección Respiratoria Aguda (IRA), Enfermedad Diarreica Aguda (EDA), las personas que más se enferman son principalmente niños menores de 9 años, en un proporción de cada 10, solamente 1.

b) Mortalidad

Al igual que la morbilidad, en este aspecto las enfermedades por las que pueden causar la muerte en las personas del municipio son Hipertensión Arterial (HAS) y Diabetes Mellitas (DM). Los datos registrados en el censo de población y vivienda 2010 indican un 30.72% de mortalidad infantil.

c) Nutrición

La nutrición es el efecto de tener una vida saludable, es el proceso de alimentarse bien; de ahí que los habitantes del municipio no cuentan con una dieta balanceada en sus comidas; ya que únicamente consiste en frijoles, sopas, huevos; y en ocasiones carne de pollo y res. Por tal motivo los niños no están bien nutridos y es consecuencia que no crecen rápido; así también no tienen capacidad de aprender en la escuela.

d) Enfermedades

Las principales enfermedades que se presentan en el municipio, de acuerdo a entrevistas que se realizaron a la doctora del centro de salud y ratificado por los consejeros; son las siguientes:

- Infección Respiratoria Aguda (IRA)
- Enfermedad Diarreica Aguda (EDA)
- Desnutrición
- Hipertensión Arterial (HAS)
- Diabetes Mellitas(DM)

e) Calidad del servicio

El servicio médico no es eficiente por la falta de medicamentos, el personal no se da abasto de atender a la población. El personal es insuficiente y no son titulados, ya que a



veces desconocen los medicamentos y las dosis a recomendar al paciente; así también no hay abasto de medicamentos porque también se le brinda atención a las comunidades vecinas.

7.8 ALCOHOLISMO

El consumo de Cervezas, Mezcales y tequilas se da en las diferentes festividades que se celebran en cada localidad y también cuando se tienen presencia de algunos representantes-empleados de gobierno. Esto se da principalmente en Señores y jóvenes. Unos acostumbran tomar cuando regresan del trabajo o los fines de semana o cuando se tienen convivios familiares (cumpleaños, bautizos, quince años, graduaciones, bodas, etc.). Desde el punto de vista de los consejeros participantes a los talleres no lo consideran que es un problema. Por otro la también se empieza a notar en alumnos estudiantes de las escuelas Telesecundaria e IEBO, por lo que es responsabilidad de las autoridades municipales establecer reglas para evitar el consumo de alcohol en jóvenes estudiantes y trabajadores tales como los maestros de diferentes instituciones educativas, porque a veces no asisten a las aulas por estar en estado de ebriedad.

7.9 DROGADICCIÓN

El consumo de drogas a partir de hace unos siete años se ha empezado a notar, esto lo practican las personas que han estado en los estados unidos principalmente o simplemente fuera de su municipio, son quienes tuvieron la iniciativa de consumir sustancias que alteran el estado mental, han inducido a los jóvenes estudiantes del bachillerato. Los habitantes del municipio hicieron hincapié sobre esta situación, pidiendo a las autoridades que releven y redoblen la vigilancia tanto en el centro de la población como en las instituciones educativas.

7.11 VIOLENCIA INTRAFAMILIAR

La violencia familiar es causa del alcoholismo, ya que cuando las personas se encuentran en estado de ebriedad es cuando quieren solucionar sus problemas con sus familias, caso que principalmente lo sufren las esposas. Por otro lado cuando los esposos regresan de un buen tiempo de ausentes de sus casas también se da esta causa por las mentiras que se dan entre vecinos sobre su familia.



7.11 DESINTEGRACIÓN FAMILIAR

En el municipio de San Mateo Yucutindoo, no se da con frecuencia el efecto de la desintegración familiar, únicamente cuando las personas emigran hacia otros estados de la república o a los estados Unidos en busca de trabajo para obtener un ingreso, entonces la familia se desintegra porque nunca regresan o simplemente se tardan muchos años y se pierde la comunicación y cuando regresan se empieza a dar en sus hogares la violencia intrafamiliar por mentiras que empiezan a contarle a su esposo o esposa., pero también se da cuando las parejas empiezan a tener relaciones amorosas con otras personas, de ahí que trae como consecuencia la desintegración familiar, situación que no es muy significativo, de cada 100 personas son dos casos.

Por otro lado, el conflicto agrario que radica en la agencia municipal de San Mateo Yucutindoo hace que la familia se desintegre en su totalidad, es por eso que las autoridades están tratando de solucionar este problema.

7.12 EDUCACIÓN (ALFABETISMO Y ANALFABETISMO, CALIDAD DEL SERVICIO).

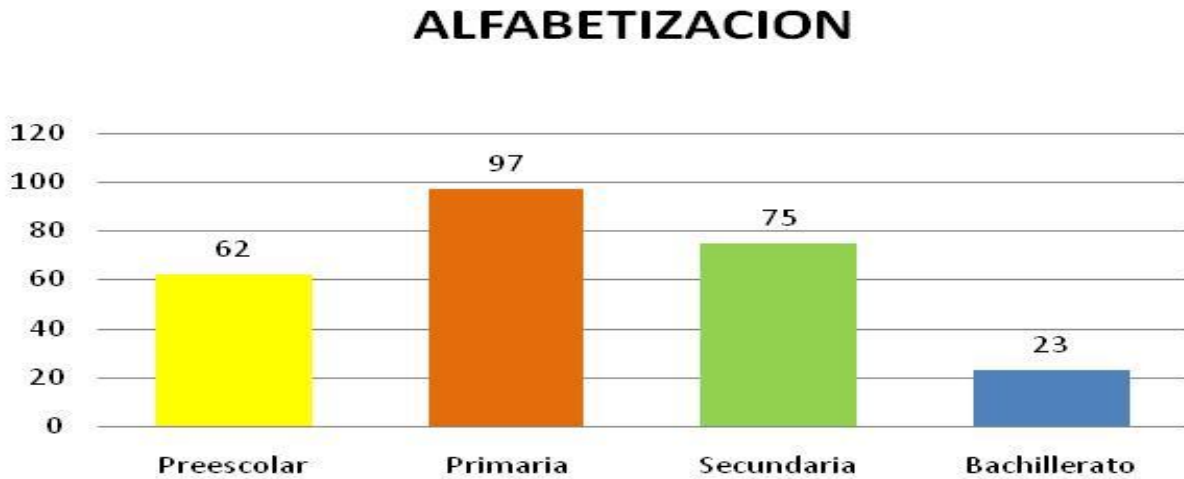
a) Alfabetismo

De acuerdo con la metodología oficial utilizada por el Censo de Población y Vivienda 2010, la condición de alfabetismo es la situación que distingue a la población de 15 años o más según declare saber leer y escribir un recado.

Se han hecho muchas acciones para erradicar estos índices a través del IEEA (Instituto Estatal de Educación para Adultos) y poco a poco los esfuerzos están logrando los resultados esperados, actualmente la mayoría de la población adulta cuenta con la capacidad para leer y escribir, restando solamente algunos adultos principalmente de la tercera edad.



Grafica 6. Alumnos egresados de las instituciones que hay en el municipio.

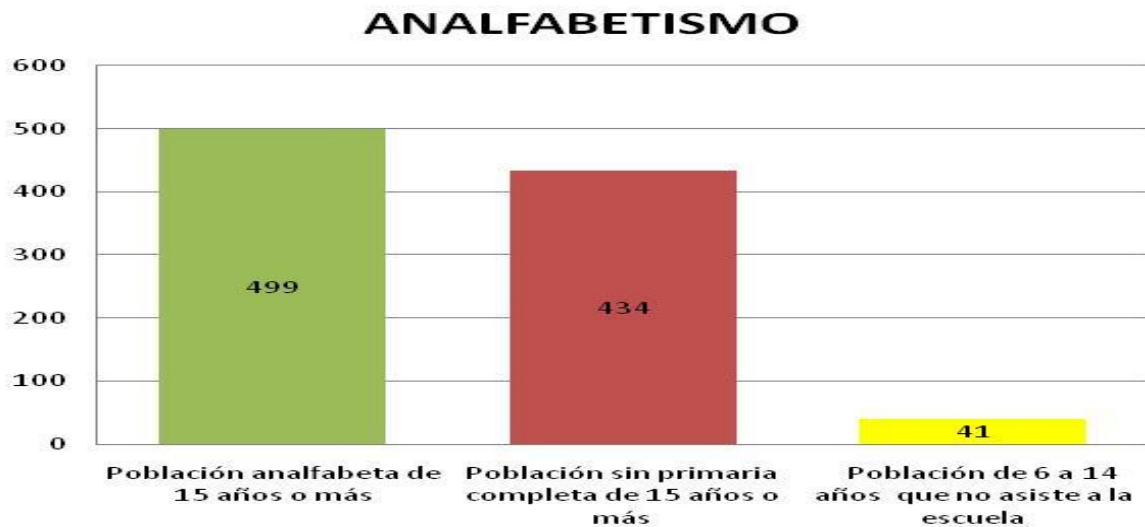


Fuente: INEGI 2010

b) Analfabetismo

De acuerdo a datos del INEGI del año 2010, hay 499 personas analfabetas de 15 años o mas, 434 personas de 15 años o más que no concluyeron la educación primaria, y por ultimo hay una población de 41 personas de 6 a 14 años de edad que no asisten a la escuela.

Grafica 7. Población analfabeta.



Fuente: INEGI 2010



c) Calidad del servicio

En el caso de las primarias el personal es insuficiente pues los maestros imparten clases a más de un grado y la inasistencia a las aulas también es un problema grave, lo cual no permite brindar la atención adecuada a los educandos. La falta de equipamiento e infraestructura es consecuencia del abandono de sus estudios de los alumnos. La falta de dos planteles educativos de nivel superior, uno en la Cabecera Municipal y otro en la agencia Municipal ocasiona que los estudiantes que egresan de nivel bachillerato no prosigan sus estudios o los inicien en otras localidades donde la mayoría deserta y optan por emigrar principalmente a otras ciudades o a los Estados Unidos de América.

7.13 ASPECTOS DE CAPACITACIÓN (NECESIDADES DE CAPACITACIÓN Y DESARROLLO DE CAPACIDADES).

a) Necesidades de capacitación

Es necesario impulsar el desarrollo de las capacidades de los habitantes del Municipio de San Mateo Yucutindoo, mediante la atención a las necesidades de capacitación detectadas con la población, en el marco de la ley, de esta manera fortalecer sus capacidades para que tengan las mismas oportunidades de vida y trabajo; así mejorar su nivel de vida en el territorio municipal.

7.14 ÍNDICE DE MARGINACIÓN E ÍNDICE DE DESARROLLO HUMANO.

A) Índice y grado de marginación

El Índice de Marginación es una medida resumen que permite diferenciar entidades federativas y municipios según el impacto global de las carencias que padece la población, como resultado de la falta de acceso a la educación, la residencia en viviendas inadecuadas, la percepción de ingresos monetarios suficientes y las relacionadas con la residencia en localidades pequeñas.



Cuadro 7. Dimensiones Del Índice De Marginación.

INDICADORES	
Poblacion total	3034
% Población de 15 años o mas analfabeta	25.83
% Población de 15 años o mas sin primaria completa	45.75
% Ocupantes en viviendas sin drenaje ni excusado	0.27
% Ocupantes en viviendas sin energia eléctrica	4.73
% Ocupantes en viviendas sin agua entubada	50.18
% Viviendas con algun nivel de hacinamiento	63.85
% Ocupantes en viviendas con piso de tierra	32.3
% Población en localidades con menos de 5000 habitantes	100
% Poblacion ocupada con ingresos de hasta 2 salarios minimos	92.88
Indice de marginacion	1.51039
Grado de marginacion	Muy alto

Fuente. CONAPO con base en el Censo de Población y Vivienda 2010.

El grado de marginación, es un indicador construido por el gobierno Federal, a través del Consejo Nacional de Población (CONAPO con base en el Censo de Población y Vivienda 2010), para determinar el nivel de bienestar o de pobreza de una sociedad. Con este enfoque, el municipio de San Mateo Yucutindoo, tiene un grado de marginación Muy Alto; lo cual representa un verdadero reto el lograr un desarrollo regional que permita mejorar las condiciones de vida de la población.

Cuadro 8. Grado de Marginación en el municipio y sus agencias.

Nombre de la localidad	Grado de marginación	Población 2010	Ámbito
Baja California	Muy alto	352	Rural
Benito Juárez	Muy alto	287	Rural
Buena Vista	Alto	57	Rural
El Frijol	Alto	239	Rural
El Limón	Muy alto	247	Rural
El Naranjo	Muy alto	6	Rural
El Sabino	Muy alto	192	Rural
Las Flores	Alto	109	Rural
Las Trancas	Alto	62	Rural



Los Naranjos	Alto	60	Rural
Pueblo Viejo	Muy alto	290	Rural
San Antonio	Muy alto	52	Rural
San Mateo Yucutindoo	Alto	655	Urbano
Santa Cruz	Alto	63	Rural
Zapotitlán del Río	Alto	316	Rural
Zicuandi	Muy alto	47	Rural

B) Índice de desarrollo humano

El Índice de Desarrollo Humano, es otro indicador construido por el Gobierno, con la finalidad de establecer el grado de desarrollo alcanzado de la comunidad. A diferencia del índice de marginación, este factor incluye variables de educación, mortalidad infantil y económica.

Cuadro 9. Indicadores de Índice de Desarrollo Humano

Índice de De Desarrollo Humano	
Tasa de mortalidad infantil	30.72
Porcentaje de las personas de 15 años o mas alfabetos	25.77
% de las personas de 6 a 24 años que van a la escuela	64.2
PIB per. cápita en dólares ajustados	290
índice de sobre vivencia infantil	0.73
índice de nivel de escolaridad	0.68
índice de PIB per. Cápita	0.17
índice de desarrollo humano	0.6688
Grado de desarrollo humano	Medio bajo

Información CONAPO 2010.

7.15 DESARROLLO DE LAS MUJERES E IGUALDAD DE GÉNERO.

De acuerdo a las entrevistas y participación de la mujeres en los eventos realizados para la formulación de este documento, se puede mencionar que hasta la fecha no existe igualdad de género ya que únicamente los hombres tienen la libertad de decidir y nombrar a sus



autoridades por citar este caso, en asuntos familiares de igual manera la decisión la tienen los responsables de las familias y pues siguen siendo los hombres, por tanto es imprescindible concienciar a los señores jóvenes y niños que se tienen los mismos derechos.

7.16. RELIGIÓN

Con respecto a las religiones existentes en el municipio se cuentan con 8 templos católicos. La población de 5 años y más es católica asciende a 2854 habitantes aproximadamente, mientras que los no católicos en el mismo rango de edades suman 155 personas.

La relación que existe entre ellas es pacífica, por lo que cada quien es libre siempre y cuando no afecten derechos de otros, así lo manifiestan los consejeros. En las fiestas cuando se trata de cooperación para gastos del templo ellos están en las mejores condiciones de cooperar, así mismo cuando les toca servir un cargo de la iglesia.

7.17 VALORES

Los participantes han descrito como valores más importantes los siguientes:

- Respeto a la autoridad.
- Respeto a los adultos mayores.
- Servicio comunitario.
- Respeto intrafamiliar.
- Respeto a la propiedad ajena.
- Saludo a los mayores.
- Reconocer trabajo de los demás y de los antepasados.
- No mentir.
- Ser humilde.
- Respeto a los lugares públicos, como el palacio, la escuela, la cancha.



7.18 CULTURA

a) Lengua.

En el municipio de San Mateo Yucutindoo solo 2 personas hablan una lengua indígena y es el mixteco, son datos de acuerdo al censo de población y vivienda 2010.

b) Danza.

Se baila las danzas de las mascaritas, la Guelaguetza y el paso doble en la cabecera Municipal y el tipo de música que se escucha son los sones y las chilenas, esto es a nivel municipio, en San Mateo Yucutindoo se practica la Música con violín y guitarra.

c) Costumbres y tradiciones (Fiestas principales en la Cabecera Municipal).

20, 21 y 22 de septiembre celebración en honor al Santo Patrón San Mateo Apóstol en San Mateo Yucutindoo.

El 3er viernes de cuaresma, en honor al dulce nombre de Jesús

El 1º de mayo se celebra la fiesta en honor al santo Patrón San Felipe Apóstol

El 13 y 14 de septiembre se celebra la exaltación de la santa Cruz,

24, 25 y 26 de diciembre se celebra el nacimiento del niño dios.

En el Mes de Julio en Zapotitlan se celebra la tradicional fiesta del lunes del cerro del fortín, con danzas, juegos pirotécnicos tratando de imitar a la fiesta del cerro que se realiza en la capital del estado

En las dos fiestas primeras son las más grandes y es donde atrae a muchos paisanos que radican en diferentes lugares y da origen a un importante comercio en esas fechas.

Las cuales consisten en calendas florales recorriendo las calles del pueblo, celebración de misas en el templo católico, realización de eventos deportivos de básquetbol varonil y femenino categoría libre y veteranos, voleibol femenino, juegos artificiales, música de banda de la región y por la noche baile con grupos musicales.

Fiestas en las agencias:

7 y 8 de diciembre celebran a la Virgen de Juquila en el Sabino.

18 y 19 de Marzo celebramos a San José en Benito Juárez el Zapote

14 y 15 de octubre celebramos a la virgen de Ocotlán en pueblo Viejo.

1 y 2 de enero celebramos al Año Nuevo en el Fríjol

El sábado de gloria celebramos en el Limón



24, 25 y 26 de diciembre se celebra el nacimiento del niño dios en Baja California.

Estas fiestas son cada año; de igual forma que en la cabecera municipal consiste en realización de eventos deportivos de básquetbol varonil y femenino y veteranos, concursos de violines, bailes con música de banda y con grupos musicales. En las agencias de policía se hacen más pequeñas las fiestas, consisten en eventos deportivos y bailes con grupos de la región. Se celebra el día de las madres el 10 de mayo con una comida en general para todas las mamás y el público asistente en las festividades, esta se celebra en la cancha deportiva del municipio.

A los estudiantes que egresan de las diferentes instituciones educativas existentes en la comunidad se les festeja con una comida en conjunto con sus invitados de cada nivel educativo, esto conjuntamente con sus familiares y luego cada quien se retira a sus hogares a seguir celebrando con sus invitados y padrinos que los acompañan. Existen dos equipos deportivos más representativos en la comunidad, está integrado por jóvenes tanto hombres como mujeres estas son: el básquetbol, fútbol y el voleibol, siendo el primero el deporte más jugado tanto en la cabecera municipal como en la Agencia Municipal e incluso compiten en torneos en otros lugares.

Se celebra los días de muertos, saliendo los enmascarados el día dos de noviembre bailando casa por casa durante 9 días y terminan en la cancha el último día, esto es solamente en Zapotitlán. En las fiestas de boda y bautizos el platillo principal es el mole negro con arroz, acompañado de tortillas hechas a mano. En las fiestas patronales se consume el tepache y el caldo de res, los alimentos comunes son frijoles y calabacitas; las bebidas representativas son el mezcal, tepache de maíz, chocolate y aguas frescas de frutas de la temporada.

d) Fomento y desarrollo de la cultura indígena.

Cabe señalar que en el municipio no se cuenta con un porcentaje de personas indígenas, por lo tanto no existen mecanismos para fomentarlo, las costumbres, tradiciones si se han estado impulsando por parte de la casa de la cultura en el caso de la agencia municipal y para la cabecera es por cuenta propia.



VIII. EJE ECONÓMICO



Imagen 10. Producción de maíz



8.1 SISTEMAS DE PRODUCCIÓN.

8.1.1 SECTOR PRIMARIO

Incluye todas las actividades donde los recursos naturales se aprovechan tal como se obtienen de la naturaleza ya sea para alimento o para generar materias primas. En este caso el 84.59% de la población ocupada se dedica a la agricultura y ganadería.

a) Agricultura

La producción agrícola contribuye solo parcialmente en la satisfacción de las necesidades de granos básicos de la familia. Esta es muy riesgosa debido a la mala calidad de los suelos agrícolas, la baja o nula aplicación de insumos agrícolas, falta de oferta técnica, así como la falta de apoyos o recursos económicos para emprender el desarrollo. El sistema de cultivo de milpa es base de alimentación de las familias, ya que el maíz se cultiva asociado con frijol que son los cultivos predominantes y recientemente se está promoviendo las hortalizas.

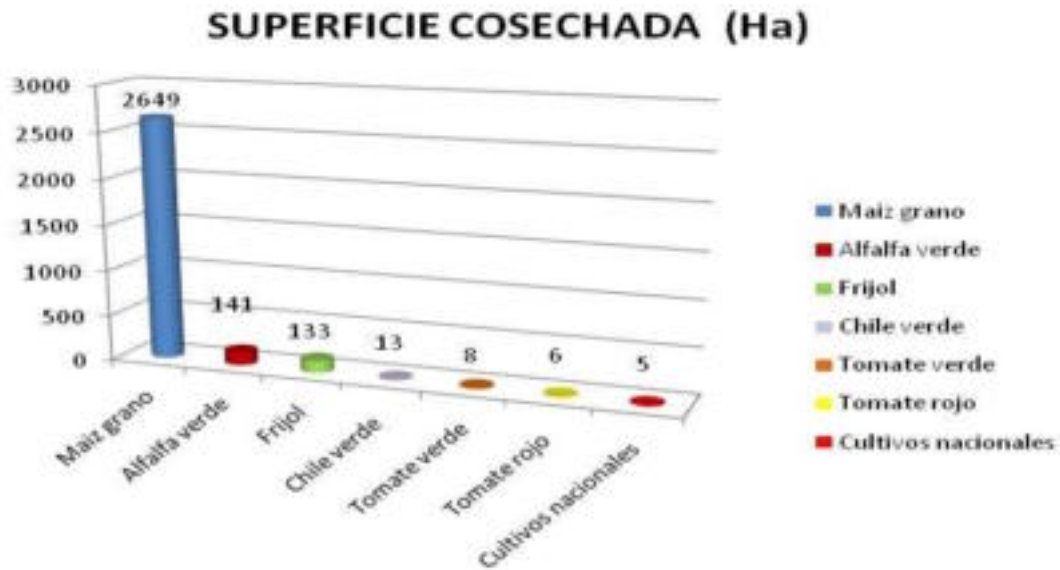
Sin embargo, las escasas lluvias y los altos costos de preparación del suelo, el uso ineficiente de insumos y la erosión son factores que han disminuido la producción y rendimiento de los cultivos, estos factores han ocasionado una fuerte emigración de los jóvenes a partir de los 14 o 15 años hacia otras ciudades del país como a la ciudad de Oaxaca, el Distrito Federal y a los Estados Unidos de América.

En el municipio existen las condiciones para desarrollar las leguminosas, actividad que ha perdido fuerza, y una que otras hortalizas, en especial el cultivo de tomate ya que es una excelente opción para desarrollar esta actividad en sistemas de riego por goteo, por ello hay que buscar los canales adecuados de apoyo gubernamental y de asesoría técnica.

El sistema de producción de maíz asociado con frijol (milpa) ocupa la totalidad del área sembrada, se desarrolla en los alrededores del municipio, en los márgenes del río y arroyos y en algunos casos en lomeríos. En resumen el total de hectáreas destinadas a la agricultura es de 2965 hectáreas en todo el municipio y la demás superficie está ocupada por agostaderos, ríos, arroyos, carreteras y brechas, bosques de pino, encino y monte alto y áreas urbanas.



Grafica 8. Número de hectáreas que se destinan para los cultivos en el municipio de san mateo yucutindoo.



Fuente: INEGI 2010

Cuadro 10. Calendario De Siembra Y Cosecha De Maíz Asociado Con Frijol

Actividad	Meses del año											
	E	F	M	A	M	J	J	A	S	O	N	D
Preparación de la Tierra o Barbecho						■						
Surcado						■						
Labrado de la Milpa							■					
Fertilización del Cultivo								■				
Deshierbe o volteo de Piedra								■				
Zacateo									■	■		
Pizca de Mazorca y frijol											■	■

Fuente: Cuadro elaborado con información del taller.

Normalmente la preparación de la tierra inicia en junio cuando se establece el temporal, ya que el riego empieza desde los meses de enero-febrero solo para el caso de la cabecera



Municipal. Todo el sistema de cultivo se desarrolla bajo labranza convencional y tradicional. La preparación del suelo se hace en yunta o con tractor en algunos casos. En junio se hace el surcado y la siembra de la milpa, en agosto se hace el deshierbe y se utiliza el abono químico. El control de la maleza o hierba es manual.

En noviembre-diciembre se recoge la cosecha y como actividad última se corta y se recoge el rastrojo para los ganados. Casi la totalidad de la producción se destina para el autoconsumo, y cuando no es suficiente los productores compran estos granos.

Para el caso de la Agencia municipal se ubica en una micro cuenca con algunas planicies, características de los valles altos y con clima cálido subhúmedo, donde la actividad principal es la agricultura, tanto por las horas-familia dedicado a ello, como por los beneficios e ingresos que genera, además de la superficie que ha sido abierta para su establecimiento de aproximadamente 450 hectáreas, de los cuales solamente un diez por ciento es de riego.

Los sistemas de producción, existentes en San Mateo Yucutindoo, se realizan de dos maneras:

1.- Roza-Tumba-Quema (R-T-Q) representa el sistema más usado por los productores, hasta 2005 se ha venido eliminando ya que en la localidad existe un acuerdo de asamblea para eliminando la quema, sustituyéndolo por la rosa pica e incorpora, con la utilización de la estaca, para la siembra, como una forma de conservación de suelo.

2.- El barbecho que se utiliza sobre lomeríos suaves, de poca pendiente, donde se realizan cultivos combinados, como el de maíz-frijol.

Éstos sistemas, se utilizan de manera tradicional en nuestro país ya que han demostrado a lo largo del tiempo ser funcionales por el tipo de manejo que se les da a los terrenos, que les permite restablecerse, debido a los largos periodos de descanso a que son sometidos; para el caso de San Mateo Yucutindoo, su práctica no resulta funcional debido a la poca extensión territorial con aptitud para la agricultura, aunado a que más de la sexta parte de su territorio está asignada, generando una agricultura intensiva, y que por ser un sistema de alta fragilidad para el deterioro de los suelos, haciéndolo sumamente vulnerable,

El barbecho se realiza en tierras con pendientes de ligeras a fuertes (entre 0° y 15°) donde la fuerza que se utiliza como medio de roturación es la animal a partir de yunta. Este sistema se basa prácticamente en el sistema de cultivo RTI (Rosa Tumba y Pica; que permite, realizar el surcado en contorno o curvas de nivel, e incorporar componentes agroforestales y desechos de materia orgánica, que previenen la pérdida de suelo.

Las actividades productivas, varían en función de la especie, el sitio de siembra y la



temporada de lluvias. Por ejemplo, un productor que se decide a sembrar maíz y frijol.

En sus parcelas de temporal, utiliza cuatro meses únicamente para realizar el proceso de siembra, la cual incluye: la selección de la semilla, preparación del terreno y siembra. Y espera 5 meses más para la cosecha del grano seco, tiempo que dedica a otras actividades complementarias, es decir, las características de cada especie (fenología) permiten a los productores realizar diversas actividades durante temporada del año, aunque el nivel de intensidad es variable, sobre todo durante la época de lluvias donde converge el trabajo para los distintos cultivos.

Por otra parte, existe también un uso excesivo de los herbicidas, que son manejados con gran intensidad y están generando “arraigo cultural” en su utilización, a tal grado que están modificado sustancialmente las labores agrícolas fundamentándola ahora en tres premisas:

1. Disminución de mano de obra
2. Disminución de costos
3. Disminución de tiempo

En relación a lo anterior no existe ninguna dinámica al interior de la comunidad donde se estén realizando discusiones en las cuales se analice la pérdida de empleo local (mano de obra) y la contaminación del medio ambiente (suelo, banco de proteína, manto freático, acuíferos superficiales y fauna microbiana entre otros). Los herbicidas más utilizados son Faena (Glifosato), Gramoxone (Paraquat), Esterón (Ácido 2,4-D), Hierbamina (Ácido 2,4-D).

Fertilización

La fertilización en el Municipio es de gran importancia debido a la poca disponibilidad de terreno con aptitud agrícola y a la poca disponibilidad de acceso a la tierra, motivo por el cual han establecido un sistema de producción de maíz basado en la aportación de elementos minerales mayores como son: triple 17 (17-17-17), sulfato de amonio (20.5-00), urea (46-00-00) y fosfato de amonio (18-46-00); sin embargo, no tienen una dosis óptima de aplicación y al igual como sucede con los plaguicidas, la fertilización se realiza sin información suficiente lo cual repercute en mal manejo e incremento del gasto.

b) Ganadería

En el municipio de San Mateo Yucutindoo, los campesinos complementan sus ingresos de diversas formas, aparte de la agricultura se dedican a la ganadería de manera extensiva, dentro



de esta importante actividad se han identificado los siguientes sistemas de producción.

Imagen 11. Ganado porcino.



La gente también se dedica a la cría-engorda de cerdos con el objeto de aprovechar sus carnes para uso doméstico, de tal manera que puedan compensar ocasionalmente la falta de ingresos o como una alternativa de ahorro y por otra parte para aprovechar los desperdicios de alimentos y de semillas de mías. Se estima que el 80% de los hogares practican esta actividad de una forma cotidiana aunque lo hacen en una escala muy pequeña.

Imagen 12. Ganado bovino.



En la actualidad la actividad ganadera es escasa, los bovinos los mantienen en libre pastoreo en potreros con praderas naturales, el 98% mantienen el ganado de manera



empírica; el manejo de vacunas, minerales y vitaminas se desconoce; por todo ello el sistema no lo pudieron definir, ya que es una actividad muy ancestral; esto es, no hay mejora genética dirigida por asesores, 90% del ganado es criollo y año con año los productores pierden ganado por enfermedades que ellos desconocen.

En el municipio se encuentra este tipo de ganado, pero el manejo es al libre pastoreo o de persoga, no se cuantifica el costo del manejo y ni hay precio de venta en función al costo de producción, si no que se venden los animales en base a un criterio regional o de acuerdo a la oferta y demanda regional. Generalmente son hatos mixtos entre chivos y ovinos.

Aves de traspatio

La avicultura presenta el mismo panorama que las especies anteriores, no hay indicios de mejora en el manejo y mejora de los animales; mientras que el consumo es en 70% de alimentación de carne de ave y el 80% en el consumo de huevo. El abasto es de aves de Tehuacan está presente en San Mateo Yucutindoo y en todas sus comunidades; la gente según sus participaciones prefiere comprar que producir, ya que las enfermedades no dejan la reproducción en las comunidades.

Imagen 13. Apicultura





Equinos.

La ganadería equina juega un papel importante en las comunidades de San Mateo Yucutindoo, ya que en su mayoría son utilizados como medio de transporte para traslado de mazorca, leña, caminar a otras comunidades donde no hay caminos carreteros, pero los animales se reproducen sin orientación técnica hacia los criadores de este ganado. Para los productores los equinos representan una parte del capital fijo de su economía familiar y regional.

Imagen 14. Ganado Equino

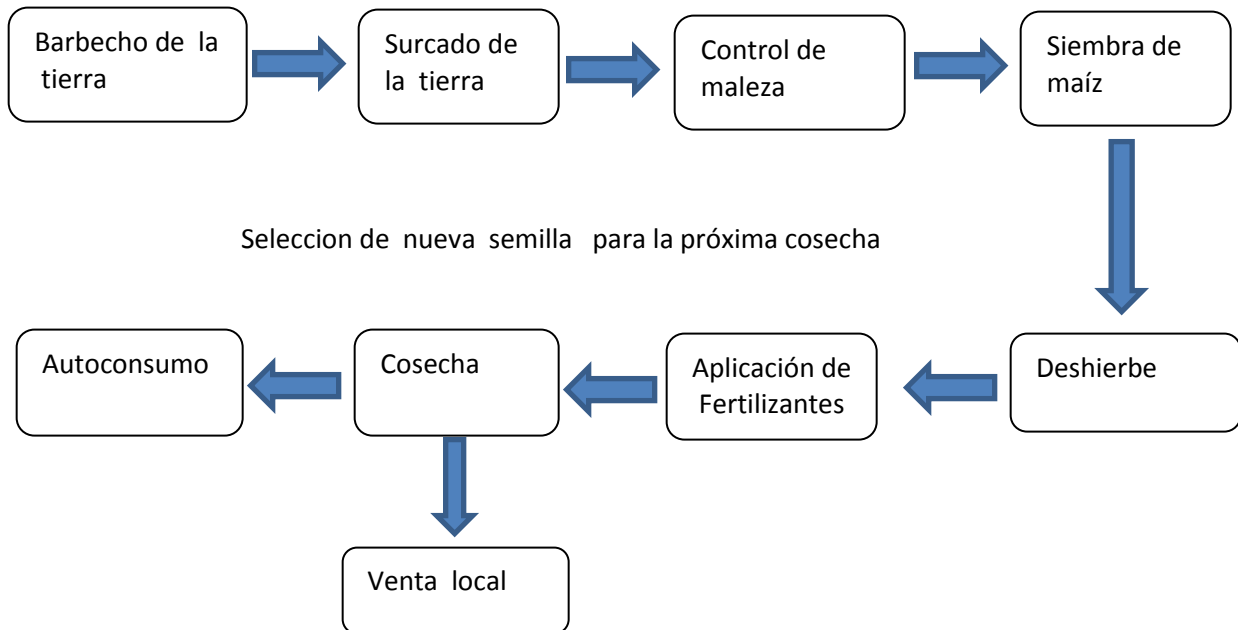


8.1.2 SISTEMAS PRODUCTO (ANÁLISIS DE LA CADENA PRODUCTIVA).

La actividad principal es la agricultura de temporal. El desarrollo de esas actividades conlleva varios procesos eslabonados que tienen como resultado final, la cosecha de maíz y frijol.



Figura núm. 1 Diagrama de flujo de producción de maíz.



8.1.3 OTRAS ACTIVIDADES ECONÓMICAS.

Bordado de servilletas

Esta actividad la realizan las amas de casa en su tiempo libre, y es una inversión que realizan para sus usos familiares, no hay en la comunidad quien venda estos productos (información recolectada).

Elaboración de Tortillas Tostadas

Esta actividad se da en la agencia municipal en un 90 % de las amas de casa, con el fin de obtener un ingreso adicional para ayudar a sus esposos en los gastos familiares, dichos tostadas se venden en la cabecera municipal y en la ciudad de Oaxaca.

Elaboración de redes de Plástico

En un porcentaje muy pequeño los señores del municipio se dedican a hacer redes de plástico para su uso personal, los cuales son usados para la pizca de mazorca y el acarreo de las mismas.



Huerto Familiar de traspatio

Los huertos de traspatio en el municipio están compuestos principalmente de algunas hortalizas y de frutales, los cuales complementan la dieta alimenticia durante el tiempo que se cosechan, los patios en las casas miden alrededor de 80 m² o mas que es donde esta actividad se desarrolla, y en la que intervienen principalmente las mujeres en las labores culturales que realicen a estos cultivos.

Cabe mencionar que la semilla de estas especies hortícola-furticolas sembradas son obtenidas en la ciudad de Oaxaca y otros de las mismas hortalizas que se consumen; las cuales se ponen a secar las semillas y después se siembran en almácigos.

En el presente cuadro se describe la época de siembra y el destino del producto de las diferentes especies hortícolas El producto obtenido es principalmente de autoconsumo y si de algunos hay excedentes se venden en la misma comunidad.

Cuadro 11. Especies Hortícolas.

Espece	Temporalidad	Destino
Cilantro	Todo el año	Autoconsumo y venta
Hierba buena	Todo el año	Autoconsumo
Jitomate	Todo el año	Autoconsumo
Chiles	Todo el año	Autoconsumo
Pitona	Todo el año	Autoconsumo
Rábano	Todo el año	Autoconsumo y venta
Chayote	Todo el año	Autoconsumo

Fuente: Información recolectada en los talleres participativos y entrevistas.

Los frutales identificados en el huerto familiar son: aguacate, limón, naranja, nopales, granada, platanares, limas y mángales.

8.1.4 SECTOR SECUNDARIO.

a) Construcción

Lo que respecta a la construcción el municipio no se caracteriza por dedicarse a esta actividad, ya que del total de la población Económicamente Activa solo el 2.68 %, es decir 23 personas



saben y conocen leer los planos para alguna construcción.

b) industria manufacturera

Del total de la población ocupada 38 personas se dedican a esta actividad, el cual represente el 4.43 % .

c) Minería

En el municipio no es muy notable esta actividad, de acuerdo a datos obtenidos del INEGI 2010, del total de la PEA (Población Económicamente Activa), únicamente dos personas , en porcentaje representa el 0.23 %.

e) Artesanías.

Se elaboran bordados, petates y tenates de palma blanca, fabricación de mezcal.

8.1.5 MERCADO DE;

a) Mano de obra.

En lo que respecta al mercado de mano de obra, los principales destino son el Estado de Oaxaca, el Distrito Federal y los Estados Unidos de América a donde se trasladan a laborar desde muy jóvenes, muchos de ellos cuando recién concluyen sus estudios en la telesecundaria o Telebachillerato. Un aspecto relevante que se observa en este municipio, es que es reducido el número de profesionistas debido a que los jóvenes que emigran hacia las ciudades para continuar sus estudios de nivel superior se quedan a radicar en los mismos y la mayoría de los funcionarios públicos son de otros lugares.

La mano de obra en el municipio para la realización de trabajos se lleva a cabo en forma conjunta con todos los integrantes de la familia, algunas familias contratan mozos. Y en su mayoría se dedican a la agricultura, ganadería, compra y venta de ganado, al comercio y un número considerado de personas que se dedican a la albañilería, música, a la panadería, etc. En la agencia Municipal se dedican a la elaboración de tostadas grandes.

b) Bienes.

En lo que se refiere a la actividad agrícola, la producción se destina al autoconsumo ya que la producción es muy pobre, incluso la población llega a comprar maíz o frijol para complementar



su alimentación. Los días que la población se traslada a otros lugares para comprar verduras, frutas y productos de primera necesidad que la población demanda, son los domingos a San Fernando y a Huitepec en el caso de la cabecera Municipal, el resto de la semana a la ciudad de Oaxaca.

Para el caso de La agencia acuden al centro de Yucutindoo a realizar dichas compras, ya que ahí se encuentran más de dos tiendas grandes con capacidad de satisfacer la necesidad del cliente.

c) Capitales (incluir las remesas).

Un tema preocupante y que limita el desarrollo de San Mateo Yucutindoo, es la escasa actividad económica que se realiza dentro de la comunidad, ya que si hay capital monetario que los emigrantes envían a través de significativas remesas de dólares, los cuales no se invierten en la comunidad para desarrollar proyectos productivos, mejorar los sistemas de producción agropecuaria, creación de infraestructura social, etc., sino que se destinan a gastarlo en otras ciudades para abastecerse y satisfacer sus diversas necesidades

8.1.6 SECTOR TERCIARIO

El 7.58 % de la población ocupada se dedica a esta sector; entre comercio 2.68 %, Transporte y comunicación,0.46 %, servicios de de restaurantes y hoteles en un 1.16 %,

a) Comercio

En la Municipio podemos encontrar alrededor de 80 tiendas de abarrotes incluyendo las tiendas comunitarias, en donde la gente adquiera productos de primera necesidad, abarrotes, ropa y material de construcción. El 2.68 % de la población se dedica al comercio, es decir únicamente 23 personas de un total de 65 personas de este sector.



b) Comunicación

Lo que respecta a este servicio al igual que en el transporte únicamente cuatro personas del total de la Población Económicamente Activa se dedican a brindar servicios las 24 horas de teléfono, el cual representa el 0.46 %.

c) Servicios

La actividad económica más importante de San Mateo Yucutindoo es la expulsión de mano de obra, pues se estima que en el 90% de los hogares hay por lo menos una persona que emigro a ofertar su fuerza de trabajo a los E.U. y es quien sostiene a la familia con los ingresos obtenidos, aunque en muchos de los casos emigran familias enteras hacia ciudades donde habitan sus paisanos, principalmente a la Ciudad de Oaxaca, así como el Distrito Federal y a otros estados de la República , estas personas solamente visitan la población en las festividades patronales. En cuanto a la migración internacional, esta se da a diferentes partes de los Estados Unidos.

Esta situación se debe principalmente a la falta de fuentes de empleo, a que no existen instituciones educativas de nivel superior que absorban y retengan a los estudiantes que egresan de la escuela de nivel bachillerato aunado a una fuerte tradición migratoria existente en la comunidad. Existen adicionalmente otros tipos de prestadores de servicio como personas que se dedican a la albañilería, choferes para conducir los camiones de carga, caseta telefónicas, entre otros.

Por las condiciones ambientales del municipio y la riqueza en biodiversidad existe potencial para impulsar el ecoturismo, por lo que es necesario buscar fuentes de financiamiento para impulsar este tipo de proyectos, que puede ser una alternativa importante para impulsar las actividades económicas. Se encuentran también servicios de albañilería, mecánico, halconería, vulcanizadora, panadería, peleterías, rosticerías, pollerías, comedores, etc.

d) Transporte

Lo que respecta al servicio de transporte o pasajes se cuenta con servicios disponible de taxis y camionetas de carga para trasladar a las personas a las diferentes localidades de la los cuales cobran una cuota que va desde los 20 hasta los 200 pesos por viaje. Únicamente 4 personas se dedican a brindar este servicio, el cual representa el 0.46 de la población Ocupada.



8.1.7 POBLACIÓN ECONÓMICAMENTE ACTIVA

De acuerdo con cifras al año 2010 presentadas por el INEGI, la población económicamente activa del municipio asciende a 821 personas, de las cuales 773 se encuentran ocupadas y se presenta de la siguiente manera.

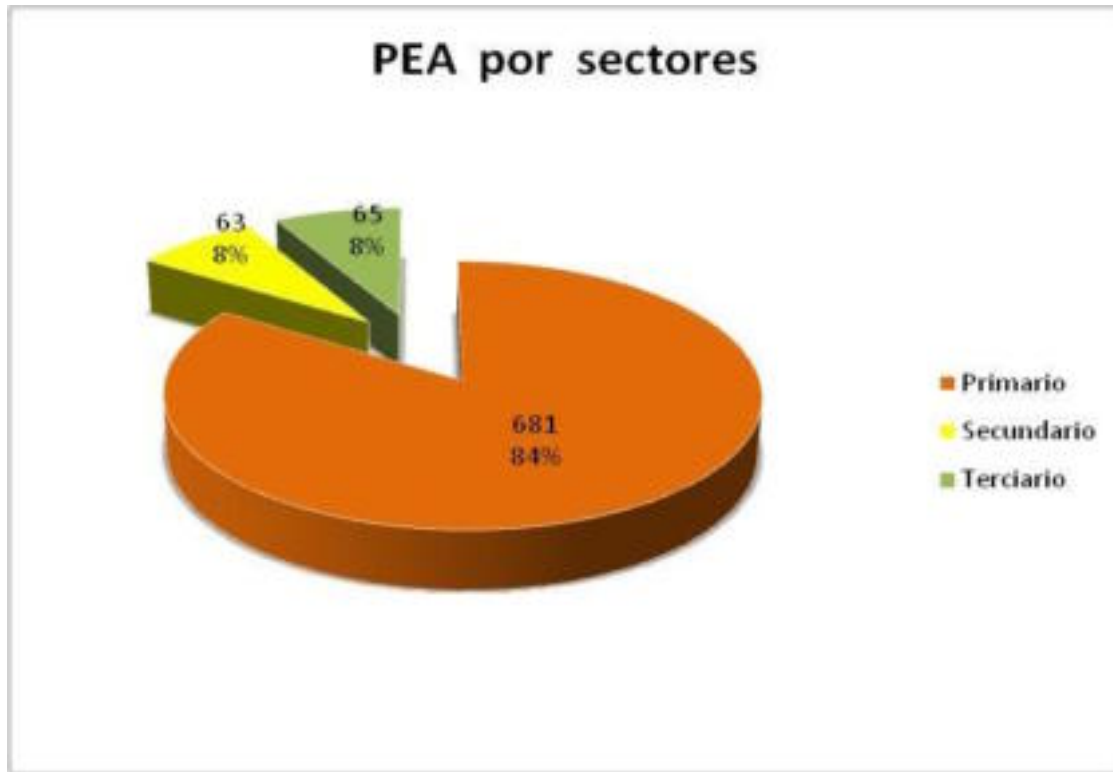
Tabla 1. Población económicamente activa

Municipio y sus agencias	Población económicamente activa	Población masculina económicamente activa	Población femenina económicamente activa	Población ocupada
TOTAL DEL MUNICIPIO	821	696	125	773
ZAPOTITLÁN DEL RÍO	101	73	28	97
BAJA CALIFORNIA	59	55	4	32
LAS FLORES	26	24	2	26
EL FRIJOL	66	61	5	66
EL LIMÓN	68	62	6	67
LOS NARANJOS	17	17	0	17
PUEBLO VIEJO	84	81	3	73
EL SABINO	55	47	8	55
SAN MATEO YUCUTINDÓ	204	155	49	204
LAS TRANCAS	18	15	3	18
BENITO JUÁREZ	62	54	8	59
SANTA CRUZ	17	13	4	17
SAN ANTONIO	14	12	2	14
BUENA VISTA	17	16	1	16
EL NARANJO	-	-	-	-
ZICUANDI	9	8	1	8

Fuente: INEGI 2010



Grafica 9. Sectores de actividad del Municipio de San Mateo Yucutindoo.



Fuente: INEGI 2010

8.1.8 VENTAJAS COMPETITIVAS DEL MUNICIPIO.

La principal competencia para el municipio de San Mateo Yucutindoo se encuentra en el mercado de abasto de la ciudad de Oaxaca, son los comerciantes del estado de Puebla con respecto a las hortalizas, y por el otro lado de la ganadería están los valles centrales, Ocotlán por citar alguno y parte de la sierra sur.

El municipio se caracteriza por tener una ventaja muy fuerte en el sector primario principalmente, es decir en la agricultura, ganadería y pesca. De acuerdo a los talleres, entrevistas y recorridos de campo se conoció a fondo el potencial con que se cuenta para desarrollar diferentes actividades del sector, en la cabecera municipal se cuenta con suficiente agua para desarrollar la agricultura y la piscicultura. Para el caso de la agencia municipal se cuenta con una extensión muy grande de agostadero para desarrollar la ganadería, tales como Engorda de Torettes, crear vacas lecheras para la producción de quesos, pero también se cuenta con condiciones de desarrollar la horticultura.



8.1.9. INFRAESTRUCTURA PRODUCTIVA.

Lo que respecta a la infraestructura productiva del municipio, hasta la fecha no se caracteriza por contar con una infraestructura que este en buenas condiciones o que simplemente genere un ingreso.

Para el caso de la cabecera municipal hay un canal de riego que tiene una longitud de 1.5 Km., está construido a base de concreto y materiales pétreos de la comunidad. El cual se encuentra en malas condiciones por un lado ya que hay muchas fugas de agua porque la loza ya se rompió y por el otro no abastece para regar alrededor de 250 hectáreas por año. Por lo tanto se harán gestiones de financiamiento a través de un proyecto ante diferentes instituciones de gobierno tanto federal y estatal para su rehabilitación y ampliación.

Existe también una presa rustica de 2500 m² para la producción de peces y utilizar el agua para riego agrícola ya que es rico en Fósforo. El cual está abandonado por la falta de recursos económicos para su funcionamiento. Era propiedad del Municipio pero hasta hace un año está a cargo del IEBO, con el fin de que los alumnos lo trabajen y puedan generar un ingreso para sus necesidades de la escuela.

Por otro lado no existen unidades de riego; en cuanto a tuberías para riego, no hay instalaciones, por lo que tampoco se presentan hidrantes.



IX. EJE INSTITUCIONAL



Imagen 15. Ayuntamiento Municipal



9.1 INFRAESTRUCTURA Y EQUIPO MUNICIPAL.

A) Infraestructuras físicas

El municipio de San Mateo Yucutindoo, cuenta con el palacio que se muestra en la fotografía, la cual fue construida el trienio pasado y cuenta con las siguientes oficinas, Oficina del presidente Municipal, Sindicatura Municipal, un Auditorio, salón de usos múltiples, oficina del registro civil, Explanada del Palacio Municipal, Alcaldía, Comandancia, Comisariado de Bienes Comunales, Centro Comunitario de Aprendizaje, sanitarios y Regaderas.

9.2 MAQUINARIA Y EQUIPOS (INCLUYE VEHÍCULOS).

Al igual que en la infraestructura, el municipio cuenta con un módulo de maquinaria, únicamente se cuenta con tres volteos, una retroexcavadora, un tractor, un compresor, una camioneta tres toneladas.

En las oficinas del ayuntamiento se cuenta con el siguiente material: Computadoras, una en la oficina del presidente municipal, otra en la oficina del registro civil, y también una en la oficina del comisariado de bienes comunales con sus respectivas impresoras, escritorios en cada una de las oficinas de los diferentes regidores, un archivero general, mesas para las computadoras, sillas para eventos sociales o reuniones y aparato de sonido.

9.3 ORGANIZACIÓN Y PROFESIONALIZACIÓN MUNICIPAL.

Las autoridades municipales que integran el H. Ayuntamiento de San Mateo Yucutindó 2011-2013, son originarios y vecinos de esta comunidad, campesinos y comerciantes con ganas de trabajar para ayudar a la gente y con muchos ideales de futuro para dirigir a su pueblo, el 79.46 % se dedica a labores del sector primario y es por ello que la mayoría de ellos se conoce y tiene visión de futuro en este sector. Son personas que están preparados para servir y desempeñar sus cargos, casi todos los integrantes del cabildo son personas que han vivido problemas sociales fuertes en su comunidad, han radicado en otros municipios y también en la ciudad capital del estado; conocen las oficinas y los programas que opera cada uno de ellas, tienen capacidad de gestión, dirección y liderazgo tal como lo revelan sus representados.

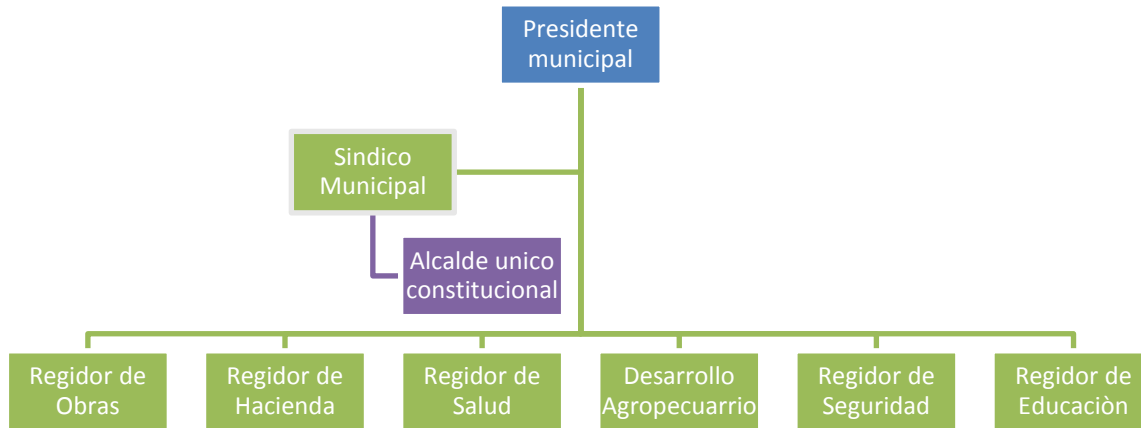
A) Del ayuntamiento.

El ayuntamiento es un órgano colegiado de pleno carácter democrático, ya que todos y cada uno de sus miembros son electos por el pueblo para ejercer las funciones inherentes al gobierno municipal. En San Mateo Yucutindó, como en la mayoría de los municipios de Oaxaca la máxima autoridad es la asamblea general. El municipio tiene una autoridad municipal y una autoridad agraria.

La estructura de las autoridades municipales de acuerdo a jerarquía se muestra en la siguiente imagen:



Diagrama 2. Organigrama Municipal



B) De la administración municipal.

Los encargados de llevar la administración financiera municipal son el tesorero municipal, auxiliado por una contadora que es contratada por las autoridades municipales y un secretario municipal. Por otro lado en el municipio lo conforman los diferentes departamentos del gobierno municipal, obras y servicios públicos, seguridad pública, así como los empleados que lo integran.

9.4 INGRESOS.

a) Propios y capacidad de recaudación (Impuestos, Derechos, ingresos del DIF, Productos, Aprovechamientos, Otros). Los ingresos propios del municipio son por el cobro de constancias, días de plaza, etc.

B) Ramos Transferidos (Participaciones federales y estatales, fondo de aportaciones para la Infraestructura social municipal, fondo de aportaciones para el fortalecimiento municipal).

Cuadro 10. Los Ramos Trasferidos Al Municipio para el 2011.

Ramo 28.

Municipio	Total	Fondo Municipal de Participaciones	Fondo de Fomento Municipal	Fondo de Compensación	Fondo Municipal del Impuesto a las Ventas Finales de Gasolina Y Diesel
San Mateo Yucutindoo	2,946,279	1,961,106	822,182	110,679	52,312



Ramo 33.

MUNICIPIO	TOTAL	Fondo de Infraestructura Social Municipal	Fondo de Aportaciones para el Fortalecimiento de los Municipios
San Mateo Yucutindoo	7,726,654	6,238,272	1,488,382

9.5 EGRESOS Y SU APLICACIÓN

Del fondo 33, su aplicación es para la construcción de diversas obras que han sido demandas por la ciudadanía, como la construcción de sistema de agua potable, pavimentación de calles, construcción de puente vehicular, ampliación de la red agua potable, construcción de centro de salud, etc.

9.6 REGLAMENTACIÓN MUNICIPAL.

Hasta la fecha, en el municipio no se cuenta con su reglamento interno municipal. Por lo que es prioridad para el ayuntamiento su elaboración, ya que el reglamento municipal son ordenamientos jurídicos que establecen normas de observancia general obligatoria para el propio ayuntamiento y para los habitantes del municipio con el propósito de ordenar armónicamente la convivencia social en el territorio municipal y buscar el bienestar de la comunidad.

A) Bando de policía y buen gobierno.

El bando de policía y el buen gobierno es el principal reglamento para el gobierno municipal. Este reglamento debe contener un conjunto de disposiciones que regulen la vida pública municipal, el ejercicio de los derechos y obligaciones de los habitantes y las normas administrativas que garanticen la tranquilidad y seguridad en el municipio.

En el municipio hasta la fecha no existe en si un reglamento que marque el funcionamiento de la policía, por lo que es la primera tarea de las autoridades municipales elaborar estas normas porque de aquí depende la vida pacífica de los habitantes.

Únicamente existe un cuerpo de policías para vigilar en los días de fiestas o cuando hay algún otro evento ya sea del pueblo o particular cuando son solicitados. Por otro lado auxilian al síndico municipal, cuando hay que sancionar a alguien y son coordinados por el Regidor de Seguridad.



9.7 PRESTACIÓN DE SERVICIOS Y SU CALIDAD; (AGUA POTABLE, ALUMBRADO PÚBLICO, SEGURIDAD PÚBLICA, DRENAJE, PANTEONES, RECOLECCIÓN Y MANEJO DE LA BASURA, MANTENIMIENTO DE PARQUES Y JARDINES, ETC.).

Existe queja entre los pobladores por que los servicios públicos del Municipio no son suficientes y adecuados, esto lo podemos mencionar por lo siguiente:

A) Agua potable. Existe un comité del agua potable quienes se coordinan con el presidente municipal para darle mantenimiento a las redes de agua, sin embargo, se argumenta que no existe una cobertura total, existen algunas fugas y en algunos casos ausencia en viviendas. La cobertura esta en un 53.53 %, pero está en malas condiciones porque fueron mal instalado y en otros casos simplemente no funcionan.

B) Alumbrado público. En el municipio se cuenta con este servicio en un 95 %, pero en las agencias no se cuenta con este servicio en la misma proporción. En este aspecto dijeron que no se cuenta con el servicio, por lo que cuando caminan por el centro de su localidad tienen que usar lámparas de mano, por otro lado los jóvenes quieren entrenar un deporte y pues no hay las condiciones, por lo que piden a las autoridades que vean la forma de brindar este servicio.

C) Seguridad públicas. Existen 13 policías los cuales se coordinan directamente con el síndico municipal para brindar el servicio de seguridad a la población. Actualmente el municipio no cuenta con una patrulla especial para esta labor. Se considera una necesidad esta unidad de motor. Mencionaron que casi no hay seguridad, ya que únicamente los días de fiesta y de vez en cuando los fines de semana anda la policía vigilando, por tal motivo los estudiantes hacen a su manera, es decir luego anda consumiendo bebidas alcohólicas en lugar de estudiar.

D) Drenaje. Este servicio es un grave problema ya que no se cuenta con ello, únicamente el 13.74 % está disponible. La población utiliza los baños ecológicos y otros al no tenerlo van al aire libre lo que ocasiona contaminación al aire y como consecuencia enfermedades gastrointestinales.

E) Panteón. Existe uno en el municipio, falto su cercado y embardado; no le dan mantenimiento sino hasta cuando se acercan los días de muertos.

F) Recolección y Manejo de la Basura. En cuanto a la recolección de basura el municipio no cuenta con un carro recolector de basura especial para esa labor. El municipio ocupa una camioneta FORD tipo lobo para recolectar la basura de la población, esta camioneta recorre toda la población cada 15 días para recoger la basura y llevarla al tiradero municipal.

G) Calles y pavimentación. Expresaron que únicamente en la cabecera municipal se cuenta con calles pavimentadas pero no al cien por ciento, ya que es un problema cuando llueve no se puede ni caminar por el lodo, es el caso de todas las agencias de policía y la agencia municipal. Creo que ya es justo contar con este servicio manifestaron.

En cuanto a la construcción, ampliación y mantenimiento de las vías públicas hay deficiencias pues se estima que casi el 60% de todas sus calles faltan por pavimentarse. También no existe mercado



en la comunidad por lo que la mayoría de los habitantes del municipio acuden todos los domingos a la plaza que se establece en san Fernando de Matamoros, Zimatlan de Álvarez, para comprar todo lo necesario para su subsistencia. No existen comercios ambulantes, ni rastros, ni parques ni jardines dentro de la comunidad.

9.8 TRANSPARENCIA Y ACCESO A LA INFORMACIÓN PÚBLICA.

Las autoridades municipales realizan su informe a finales del mes de diciembre; para que toda la población este enterada sobre el destino de sus recursos y su aplicación, esto se realiza a través de la asamblea general, asimismo, otro de las actividades que la autoridad municipal realiza para rendir información a la población, es través de carteles y fotografías de las obras que se estan realizando.

9.10 FORTALECIMIENTO A LA PARTICIPACIÓN CIUDADANA Y LA CONTRALORÍA SOCIAL.

La participación se ha convertido en un aspecto central y prioritario en la vida de los municipios. Los ciudadanos actúan a partir de sus necesidades y del interés que tengan para resolver un problema o para hacer realidad una aspiración. La solución que se le dé expectativas e interesas de los individuos. Existe desinterés, desconfianza, egoísmo y muy poca participación de los habitantes ya que son los que menos asisten a las reuniones del pueblo, por lo que se pretende fortalecer esta parte de la participación ciudadana porque es de gran importancia ya que un pueblo unido y participativo tendrá mejores resultados en cuanto a una mejor planeación municipal. También se pretende capacitar al contralor social del municipio para que conozca cual es su función dentro del municipio y este ejerza su función como tal.



MISIÓN

Atender las principales necesidades de los ciudadanos del municipio de San Mateo Yucutindoo a través de la ampliación y mejora de los servicios públicos para que eleven la calidad de vida de los ciudadanos, asimismo, fortalecer una cultura participativa de los ciudadanos para impulsar la gobernabilidad fortaleciendo los mecanismos de transparencia y legitimidad.

VISIÓN

Impulsar la gobernabilidad a través de la participación de los ciudadanos, abordando los principales problemas que aquejan al municipio, con esto disminuyendo paulatinamente el nivel de pobreza a través del impulso de diversas acciones y proyectos productivos en las distintas áreas del municipio.

IDENTIFICACION DE PROBLEMAS

De acuerdo con el diagnóstico realizado en los talleres y diversas acciones participativas, se han identificado diversos problemas que aquejan al municipio, de los cuales deben ser atendidos por las autoridades de manera emergente ya que estos inciden directamente en los niveles de pobreza, el nivel educativo, la contaminación y deterioro del medio ambiente, etc., a continuación se enuncian cada uno de ellos.

EJE AMBIENTAL

- Existe contaminación del agua, esto es generado por los ciudadanos que lavan sus bombas en las orillas de los ríos.
- Contaminación del suelo y de los ríos por la falta de drenaje y tiraderos clandestinos de basura.



- La erosión del suelo es constante debido a la falta de control en la tala de árboles y al uso de herbicidas para el control de las malezas, lo cual genera que en temporada de lluvia exista escurrimiento del agua y no se logre filtrar a los mantos acuíferos.
- La deforestación es un problema latente que se deriva de la práctica agrícola, esto por el sistema de roza=tumba=quema.
- Debido a la dispersión y distancias de las poblaciones, el ayuntamiento no presta el servicio de recolección de residuos sólidos, por tal razón, las familias optan por improvisar tiraderos o bien la queman ocasionando contaminación tanto de suelo como del aire y del agua.

EJE SOCIAL

- Existe poca cobertura de los servicios de salud en las distintas localidades que comprenden el municipio, en el municipio hace falta la construcción de un centro de salud ampliado, construida por la Secretaría de Salud.
- falta de acondicionamiento de los inmuebles de las distintas escuelas del municipio.
- Vías de comunicación insuficientes o en mal estado que comunican a las localidades con el centro.
- Escasa infraestructura de los servicios de agua potable, drenaje y alumbrado público.
- El 34.28 de las viviendas poseen pisos de tierra, lo que deriva en problemas de salud.

EJE HUMANO.

- Falta de servicios de telefonía e internet en el municipio de San Mateo Yucutindoo.
- Deficiencia en cuanto a la cobertura de los servicios de salud, por falta de infraestructura.
- Se cuenta con niños con niveles de desnutrición.
- Falta de impulso de la participación de las mujeres en la toma de las decisiones públicas.

EJE ECONÓMICO

- Alrededor del 79.46 % de la población económicamente activa se encuentra ocupada en el sector primario, con muy baja o nula remuneración.



- Los productos agrícolas de autoconsumo únicamente cubren entre 6 y 9 meses las necesidades de las familias.
- Existe poca producción ganadera a falta de forraje y superficie para el pastoreo, asimismo, pocos productores invierten en vacunas para la prevención de enfermedades.
- No existe fuentes de abastecimiento de agua para la producción de productos de riego.

EJE INSTITUCIONAL

- Falta de capacitación en lo referente al desempeño de funciones, atribuciones y responsabilidades de las autoridades municipales.
- Falta de conocimiento e información para la realización de proyectos productivos y mejoramiento de las actividades agropecuarias.
- Falta de profesionalización de las autoridades municipales.
- Escasa capacidad recaudatoria de las autoridades fiscales en el municipio para recaudar ingresos propios que se derivan de impuestos, derechos, productos, aprovechamientos, contribuciones de mejora, etc.
- Escasa participación de los jóvenes en las asambleas e informes municipales, así como de la participación de las mujeres en las mismas actividades.



PROBLEMAS PRIORITARIOS

- 1.- En la cabecera municipal San Mateo Yucutindoo, el Río Florido esta contaminado por las comunidades vecinas tales como San Fernando, San Pedro Totomachapam, Río Dulce y San Pedro el Alto, todos pertenecen al Distrito de Zimatlán, por detergentes, el mal uso de agroquímicos en la agricultura, por botellas y por pieles en descomposición de ganado bovino, situación que afecta a la fauna y a la flora, pero lo mas grave que causa enfermedades en los humanos que la usan.
- 2.- Las escasez de diferentes especies tales como pino, encino, tepehuajes, entre otros están en desaparición en todo el territorio municipal por el mal uso que se le ha dado desde hace mas de de 25 años, afectando los mantos freáticos, ríos y manantiales, motivo por el cual el porcentaje de disponibilidad de agua para uso humano disminuye en un 40 % en las épocas de sequía.
- 3.- Los rendimientos en los diferentes cultivos tales como el maíz, frijol y tomate son muy bajos, debido a la falta de infraestructura productiva y asesoría técnica, afectando de un 85 al 90% de los productores que se dedican a estas actividades. Situación que se viene dando desde hace más de 15 años.
- 4.- La deficiencia de infraestructura y categoría educativa en las localidades de todo el Municipio desde hace mas de 10 años influye en un 35 % a los jóvenes por que no pueden seguir estudiando, de ahí que el grado de escolaridad es bajo en jóvenes de 15 años y más.
- 5.- La escasez de medicamentos, equipo, recurso medico e infraestructura en el municipio es insuficiente desde hace mas de 12 años; ya que no abastece las demandas de los pacientes; esto radica mas en niños y señores de la tercera edad en apocas de frío.
- 6.- El desabasto del sistema de agua potable, es notable en un 53% de las viviendas del municipio, principalmente en



San Mateo Yucutindoo, ha sido una limitante en el desarrollo de una vida digna de los habitantes, ya que tienen que acarrear el liquido a grandes distancias, por que en la época de sequía los manantiales se vuelven deficientes, situación que se vienen dando desde hace mas de 9 años.

7.- La infraestructura y los servicios municipales tales como oficinas, sanitarios, mercados, recolección de basura, calles, panteones, alumbrado publico, agua potable, drenaje, seguridad, son deficientes, situación que afecta y limita el desarrollo comunitario de todos los habitantes del municipio, esto se ha reflejado desde hace mas de 15 años.



CUADRO DE ORGANIZACIÓN E INFRAESTRUCTURA SOCIAL BASICA DEL MUNICIPIO DE SAN MATEO YUCUTINDOO

NOMBRE AGENCIA BARRIO, COLONIA	CUENTA CON COMITÉ	NUMERO DE HABITANTES	ENERGIA ELECTRICA	AGUA POTABLE	DRENAJE O LETRINAS	SALUD	EDUCACION	CAMINOS Y CARRETERAS
ZAPOTITLAN DEL RIO	SI	292	COBERTURA AL 100 %	EXISTE RED DE DISTRIBUCION PERO SOLO UN 60 %	EXISTEN LETRINAS, NO SE CUENTA CON DRENAJE.	EXISTE UN CENTRO DE SALUD, PERO LE FALTA EQUIPAMIENTO Y PERSONAL ESPECIALISTA	CUENTA CON CUATRO NIVELES DE EDUCACION, EN SU MAYORIA ESTAN EN MALAS CONDICIONES Y FALTA AMPLIACION DE LA INFRAESTRUCTURA	EN MAL ESTADO
LAS FLORES	SI	97	COBERTURA EN UN 90 %	HAY RED DE DISTRIBUCION, SE ENCUENTRA EN MALAS CONDICIONES	EXISTEN LETRINAS, NO SE CUENTA CON EL SERVICIO DE DRENAJE	SE CUENTA CON CASA DE SALUD, ESTA EN MALAS CONDICIONES Y ESCASEZ DE MEDICAMENTOS.	SE CUENTA CON UNA ESCUELA PRIMARIA CONAFE PERO EN MALAS CONDICIONES NO HAY ACCESO	LA BRECHA QUE COMUNICA ESTA EN MALAS CONDICIONES
LAS TRANCAS	SI	101	COBERTURA AL 100%	EN MAL ESTADO	NO TIENEN EL SERVICIO DE DRENAJE, PERO TODOS LOS HOGARES CUENTAN CON LETRINA	EXISTE UNA CASA DE SALUD PERO LE FALTA MEDICAMENTOS	NO CUENTAN CON SERVICIO EDUCATIVO	LA BRECHA ESTA EN MALAS CONDICIONES
BUENA VISTA	SI	21	COBERTURA AL 90%	NO CUENTAN CON EL SERVICIO	TODOS LOS HOGARES CUENTAN CON LETRINAS	NO SE CUENTA CON CASA DE SALUD	NO CUENTAN CON EL SERVICIO	LA BRECHA ESTA EN MALAS CONDICIONES
SANTA CRUZ	SI	65	COBERTURA AL 100 %	COBERTURA AL 100%	NO HAY DRENAJE, PERO SI CUENTAN CON LETRINAS TODAS LAS VIVIENDAS	SE CUENTA CON UNA CASA DE SALUD EN MALAS CONDICIONES Y MEDICAMENTOS INSUFICIENTES	NO SE CUENTA CON NINGUNA INSTITUCION	EN MAL ESTADO NO SE TIENE ACCESO EN LOS TIEMPOS DE LLUVIA.
LOS NARANJOS	SI	78	COBERTURA AL 100 %	SE CUENTA CON EL SISTEMA PERO ESTA EN MAL ESTADO.	NO HAY DRENAJE, PERO SI CUENTAN CON LETRINAS TODAS LAS VIVIENDAS	NO SE CUENTA CON CASA DE SALUD	NO SE CUENTA CON ESCUELAS POR EL BAJO NUMERO DE HABITANTES	LA BRECHA ESTA EN MAL ESTADO.
SAN MATEO YUCUTINDOO	SI	321	COBERTURA AL 80%	COBERTURA AL 15 %	TODOS CUENTAN CON LETRINAS Y UNICAMENTE EL 5% CUENTA CON DRENAJE	SE CUENTA CON UN CENTRO DE SALUD, PERO CARECE DE MEDICAMENTOS	SE CUENTA CON CUATRO NIVELES DE EDUCACION, EN SU MAYORIA ESTAN DETERIORADAS Y TIENEN MUCHAS NECESIDADES	LA CARRETERA EN LOS TIEMPOS DE LLUVIA SE DIFICULTA EL ACCESO.



NOMBRE, AGENCIA BARRIO, COLONIA	CUENTA CON COMITÉ	NUMERO DE HABITANTES	ENERGIA ELECTRICA	AGUA POTABLE	DRENAJE O LETRINAS	SALUD	EDUCACION	CAMINOS Y CARRETERAS
BAJA CALIFORNIA	SI	561	90 % COBERTURA	COBERTURA AL 25 %	NO CUENTA CON SERVICIO DE DRENAJE, PERO SI CON LETRINAS	CUENTA CON UNA CASA DE SALUD, PERO QUE CASI NO ESTA EN SERVICIO	SE CUENTA CON DOS NIVELES DE EDUCACION (PREESCOLAR Y PRIMARIA)	EL CAMINO EN LOS TIEMPOS DE LLUVIA NO HAY ACCESO POR LA FALTA DE UN PUENTE VEHICULAR
EL SABINO	SI	383	COBERTURA AL 90%	COBERTURA EN UN 5 %	NO CUENTA CON SERVICIO DE DRENAJE, PERO SI CON LETRINAS	CUENTA CON UNA CASA DE SALUD, ESTA EN BUENAS CONDICIONES, PERO ESCASO EN MEDICAMENTOS	CUENTA CON TRES NIVELES DE EDUCACION PERO FALTAN SUS PLAZAS CIVICAS Y CERCADOS.	EL CAMINO ESTA EN MALAS CONDICIONES, YA QUE EN EL TIEMPO DE LLUVIA NO HAY ACCESO.
BENITO JUAREZ EL ZAPOTE	SI	442	COBERTURA AL 90%	SE CUENTA UNICAMENTE CON EL 3 % DE ESTE SERVICIO.	NO SE CUENTA CON EL SERVICIO DE DRENJE, PERO SI CUENTAN CON SUS LETRINAS	SE CUENTA CON UNA CASA DE SALUD, EL CUAL ESTA EN BUEN ESTADO. PERO ESCASO EN MEDICAMENTOS	CUENTAN CON DOS NIVELS DE EDUCACION Y CON MUCHAS NECESIDADES, COMO CERCADO, PLAZAS CIVICAS, PROTECCIONES , ENTRE OTROS	EL CAMINO AL IGUAL QUE EN EL SABINO ESTA EN MALAS CONDICIONES, NO HAY ACCESO PARA CARROS CHICOS Y EN EL TIEMPO DE LLUVIA NO HAY ACCESO TOTAL
PUEBLO VIEJO	SI	374	COBERTURA AL 90 % .	NO SE CUENTA CON EL SERVICIO DE AGUA POTABLE , NI EN LAS INSTITUCIONES	NO SE CUENTA CON EL SERVICIO DE DRENAEJ, PERO CADA VIVIENDA CUENTA CON SU LETRINA	CUENTA CON UNA CASA DE SALUD PERO NECESITA CONSTRUIR UNA PORQUE ESA ES PRESTADA	SE CUENTA CON DOS NIVELES DE EDUCACION Y CARECEN DE EQUIPO DE SONIDO, PLAZAS CIVICAS, Y CERCADOS.	LA CARRETERA ESTA EN BUENAS CONDICIONES Y A QUE ESTA CERCA DE LA AGENCIA MUNIIPCAL.
EL LIMON	SI	493	COBERTURA AL 95 %	COBERTURA EN UN 4%	NO SE CUENTA CON DRENAJE , UNICAMENTE CON LETRINAS	NO SE CUENTA CON CASA DE SALUD	SE CUENTA CON DOS NIVELES DE EDUCACION , ESTAN EN BUENAS CONDICIONES.	EL CAMINO ESTA EN BUEN ESTADO, UNICAMNETE NECESITA UN RASTREO, YA QUE ES MUY TRANSITADO
EL FRIJOL	SI	256	COBERTURA AL 95 %	UNICAMENTE CUENTAN CON UN 5 % DE ESTE SERVICIO	NO SE CUENTA CON DRENAJE, AL IGUAL QUE LAS DEMAS LOCALIDADES CUENTA CON LETRINAS	NO SE CUENTA CON CASA DE SALUD	CUENTA CON DOS NIVELES EDUCATIVOS. EL CERCADO EN MAL ESTADO, NO CUENTA CON PLAZA CIVICAS.	SE ENCUENTRA EN BUENAS CONDICIONES YA QUE ES MUY TRANSITADO POR SER LA SALIDA A OAXACA.



ARBOL DE PROBLEMAS

PROBLEMA 1: AGUA POTABLE

CAUSAS	PROBLEMA	EFECTOS
LA MALA ORGANIZACIÓN	DESABASTO DEL SISTEMA DE AGUA POTABLE	SE PRIORIZA PERO NO HAY SEGUIMIENTO
DESCONOCIMIENTO DE LAS AUTORIDADES MUNICIPALES PARA GESTIONAR		NO HAY APOYO PARA INTRODUCIR Y REHABILITAR EL SISTEMA DE AGUA POTABLE
LAS AUTORIDADES NO ADMINISTRAN BIEN SUS RECURSOS FINANCIEROS		LA GENTE MAS POBRE NO TIENE AGUA
POR LA DISTANCIA EN QUE SE ENCUENTRAN LAS LOCALIDADES DE LA CABECERA MUNICIPAL.		SE DESPERDICIA MUCHO EL AGUA
TOMAS DE AGUA DE MANERA FAMILIAR		CONFLICTO CON ALGUNOS VECINOS POR TOMAR EL AGUA EN SUS TERRENOS.
NO HAY TOMAS DE AGUA.		EL AGUA ES MUY CARA
FUGAS DE AGUA EN ALGUNOS CASOS		NO HAY DESARROLLO EN EL MUNICIPIO POCA GENTE SE BENEFICIA DE ESTE SERVICIO.
ESCASES DE RECURSOS ECONOMICOS		
LA INTRODUCCION DEL SISTEMA DE AGUA POTABLE NO ABASTECE.		
EL SISTEMA ESTA MAL INSTALADO		



PROBLEMA 2: INFRESTRUCTURA (OFICINAS, SANITARIOS, SALON DE USOS MULTIPLES, PAVIMENTACION DE CALLES, PUENTES Y CARRETERAS) Y SERVICIOS MUNICIPALES (DRRNAJE, ALUMBRADO PUBLICO, SEGURIDAD PUBLICA, RECOLECCION Y MANEJO DE LA BASURA) DEFICIENTES.

CAUSAS	PROBLEMA	EFECTO
ESCASA ORGANIZACIÓN	INFRAESTRUCTURA Y SERVICIOS MUNICIPALES DEFICIENTES	NO LLEGAN A NINGUN ACUERDO PARA PRIORIZAR UNA OBRA.
NO HAY APORTACION POR PARTE DE LAS AUTORIDADES MUNICIPALES PARA LOS SERVICIOS MUNICIPALES		NO SE CUENTA CON EL SERVICIO DE DRENAJE, SEGURIDAD PUBLICA, RECOLECCION Y MANEJO DE LA BASURA.
NO SE CUENTA CON OFICINAS DISPONIBLES PARA DESEMPEÑAR SUS CARGO Y SALON DE USOS MULTIPLES.		NO SE LE ATIENDE BIEN A LA CIUDADANIA POR NO CONTAR CON OFICINAS DESTINADAS PARA CADA CARGO.
CONFLICTO CON SU AGENCIA MUNICIPAL		NO HAY DESARROLLO MUNICIPAL
LEJANIA DE LAS LOCALIDADES A LA CABECERA MUNICIPAL		NO HAY ATENCION DE LOS CIUDADANOS EN LAS ASSEMBLEAS PORQUE SE LLEVAN A CABO EN EL CORREDOR DEL PALACIO.
NO HAY SANITARIOS PUBLICOS		LOS VISITANTES EN LAS FIESTAS SE DEFECAN AL AIRE LIBRE POR NO CONTAR CON SANITARIOS PÚBLICOS.
NO HAY REGLAMENTO PARA RECOLECCION Y MANEJO DE LA BASURA Y SEGURIDAD PÚBLICA.		HAY CONTAMINACION Y DESORDEN.
NO SE CUENTA CON PAVIMENTACION DE CALLES, ALUMBRADO PÚBLICO Y DRENAJE.		EN LOS DIAS DE FIESTA NO HAY ACCESO POR LAS CALLES POR QUE LLUEVE MUCHO Y SE ENCHARCA Y HAY LODO Y APARTE HAY QUE ANDAR CON LAMPARAS DE MANO



PROBLEMA 3: INFRAESTRUCTURA EDUCATIVA

CAUSAS	PROBLEMA	EFEECTO
NO HAY REGLAMENTO NI ACUERDO DEL PUEBLO PARA QUE LOS ALUMNOS ESTUDIEN DE MANERA OBLIGATORIA	DEFICIENCIA DE INFRAESTRUCTURA Y CATEGORIA EDUCATIVA	EMIGRACION
NUEVAS VIVIENDAS QUE HAN LLEGADO EN LOS ULTIMOS AÑOS		LA GENTE MAS POBRE NO ASISTEN A LA ESCUELA
INASISTENCIA DE LOS MAESTROS A LAS AULAS		BAJO NIVEL DE CONOCIMIENTO DE LOS ALUMNOS
LEJANIA DE LAS COMUNIDADES		LOS ALUMNOS ABANDONAN SUS ESTUDIOS
POCO INTERES DE LOS ALUMNOS POR SUPERARSE		FAMILIAS NUMEROSAS
ESCASA ORGANIZACIÓN DE LOS MAESTROS-COMITES-AUTORIDAD.		PROBLEMA ENTRE NIÑOS POR NO CONTAR CON ESPACIOS DEPORTIVOS (CANCHAS Y JUEGOS).
DESCONOCIMIENTO DE LAS AUTORIDADES Y COMITES-MAESTROS PARA GESTIONAR UNA ESCUELA DE NIVEL SUPERIOR		NO CONTINUAN SUS ESTUDIOS DE NIVEL SUPERIOR.
ESCASO APOYO DE LOS GOBIERNOS QUE LES CORRESPONDE.		NO APRENDEN LOS NIÑOS POR NO ESTAR ALIMENTADOS BIEN.
NO SE CUENTA CON SUFICIENTES AULAS PARA IMPARTIR CLASES NI SEGURIDAD DE LAS MISMAS.		PERDIDA DE EQUIPOS DE LAS INSTITUCIONES POR NO CONTAR CON PROTECCIONES, PUERTAS, VENTANAS.
NO HAY DINERO PARA AMPLIACION Y REHABILITACION DE LAS AULAS.		AMBIENTE INADECUADO DE LOS ALUMNOS.



PROBLEMA 4: SALUD

CAUSAS	PROBLEMA	EFECTO
ESCASA ORGANIZACIÓN DE LAS AUTORIDADES MUNICIPALES CON LOS AGENTES DE LAS LOCALIDADES Y COMITES.	ESCASEZ DE MEDICAMENTOS, EQUIPO, RECURSOS MEDICO E INFRAESTRUCTURA.	NO HAY ACUERDO ENTRE LAS AUTORIDADES Y COMITES PARA CONSTRUIR CASAS DE SALUD Y GESTIONAR RECURSOS.
LEJANIA DE LAS LOCALIDADES		LA GENTE MAS POBRE NO TIENE ASISTENCIA MEDICA POR LA LEJANIA, SE ENCARECEN LOS GASTOS.
MEDICOS NO TITULADOS		MEDICAMENTOS CADUCADOS Y LAS DOSIS MAL RECETADO
NO HAY RECURSO ECONOMICO PARA CONSTRUCCION DE CASAS DE SALUD.		SE TIENEN QUE TRASLADAR LOS PASIENTES A OTROS CENTROS O CASAS DE SALUD
DESCONOCIMIENTO DE LAS AUTORIDADES Y LOS COMITES PARA GESTIONAR RECURSOS		EMIGRACION DE PACIENTES A OTROS CENTROS O CASAS DE SALUD DE OTRAS COMUNIDADES VECINAS.
LOS MEDICOS NO ATIENDEN TODOS LOS DIAS.		MAYOR NUMERO DE ENFERMEDADES Y SE AGRABAN MAS SU SALUD.
EL NUMERO DE HABITANTES HA CRECIDO		NO ABASTECEN LOS MEDICAMENTOS Y LAS CASAS DE SALUD.
NO HAY ACCESO A LAS LOCALIDADES POR ESTAR EN MAL ESTADO LAS BRECHAS		LOS PACIENTES PREFIEREN NO ASISTIR A LOS CENTROS DE SALUD.



PROBLEMA 5: BAJOS RENDIMIENTOS EN LOS CULTIVOS.

CAUSAS	PROBLEMA	EFECTO
ESCALA INFRAESTRUCTURA PRODUCTIVA (invernaderos, Presas de captación de agua, sistemas de riego, etc.)	BAJOS RENDIMIENTOS EN LOS CULTIVOS DE MAIZ, FRIJOL Y TOMATE	DESEMPLEO Y EMIGRACION
NO HAY ASESORIA TECNICA		BAJOS RENDIMIENTOS Y ABANDONO DE LAS TIERRAS
ESCALA DIVERSIFICACION DE LOS CULTIVOS		SUELOS CONTAMINADOS
ALTOS COSTOS DE PRODUCCION		SUELOS EROSIONADOS
EL ESCASO FINANCIAMIENTO DE LOS GOBIERNOS		LA MAYORIA DE LAS FAMILIAS COMPRAN SUS PRODUCTOS
NO HAY ORGANIZACIÓN		NO HAY FINANCIAMIENTO A PROYECTOS
NO HAY RECURSO ECONOMICO PARA REAHABILITAR Y AMPLIAR EL CANAL DE RIEGO		MUCHO DESPERDICIO DEL AGUA Y NO BASTECE REGAR TODAS LAS HECTAREAS.
NO HAY APORTACION POR PARTE DE LAS AUTORIDADES MUNICIPALES A PROYECTOS PRODUCTIVOS		HECTAREAS DE TERRENO ABANDONADOS
NO HAY CAPACITACION		MUCHAS PLAGAS Y ENFERMEDADES EN LOS CULTIVOS; ASI COMO EL MAL USO DE AGROQUIMICOS



PROBLEMA 6: CONTAMINACIÓN DEL AGUA.

CAUSAS	PROBLEMA	EFECTO
NO HAY REGLAMENTO NI CONVENIO DE COLABORACION PARA LA BASURA Y RESIDUOS.	CONTAMINACION DEL AGUA	LA GENTE HACE LO QUE QUIERE, NO OBEDECE AL COMITÉ DE SALUD.
TIRADERO MUNICIPAL		NO SE PUEDE USAR EL AGUA PARA CONSUMO HUMANO.
ESCASA ORGANIZACIÓN DE AUTORIDADES-COMITES DE SALUD Y ESCUELAS.		AGUA CONTAMINADA DESINTERES DE LOS COMITES
LAS COMUNIDADES VECINAS VIERTEN LAS AGUAS NEGRAS AL RIO.		ALIMENTOS CONTAMINADOS, POR QUE LOS CULTIVOS SE RIEGAN CON ESTA AGUA SUCIA.
NO HAY COMUNICACIÓN CON LAS COMUNIDADES VECINAS.		AUMENTAN LOS ZANCUDOS Y MOSQUITOS
NO HAY ASESORIA TECNICA SOBRE EL USOS DE AGROQUIMICOS.		ENFERMEDADES DE LA PIEL EN LOS SERES HUMANOS POR BAÑARSE CON ESA AGUA SUCIA
NO HAY EDUCACION SOBRE EL MEDIO AMBIENTE		DECONOCIMIENTO DE LA POBLACION SOBRE EL CUIDADO DEL AGUA.
LAS FAMILIAS NO ESTAN EDUCADAS POR ESO TIRAN SUS BASURAS EN LA CALLES		ENFERMEDADES GASTROINTESTINALES PRINCIPALMENTE EN NIÑOS Y SEÑORES DE LA TERCERA EDAD.
NO SE CUENTA CON FOSAS NI PLANTA PARA SEPARAR Y RECICLAR LA BASURA.		CADA QUIEN TIRA LA BASURA A DONDE QUIERA.



PROBLEMA 7: ESCASES DE ÁRBOLES DE DIFERENTES ESPECIES

CAUSAS	PROBLEMA	EFECTO
NO HAY REGLAMENTO PARA EL USO DE LOS RECURSOS (LEÑA Y PINO PARA CONSTRUCCION DE CASAS)	ESCASEZ DE ÁRBOLES DE DIFERENTES ESPECIES	LA GENTE HACE LO QUE QUIERE CON LOS RECURSOS, NO OBEDECE A LAS AUTORIDADES AGRARIAS.
FALTA DE ORGANIZACIÓN POR PARTE DE LAS AUTORIDADES AGRARIAS.		NADIE PAGA LO QUE USAN
ASENTAMIENTOS A LOS ALREDEDORES DE LAS LOCALIDADES.		ESCASEZ DE AGUA EN LOS ARROYOS EN LA EPOCA DE SEQUIA.
SITEMA DE ROZA-TUMBA Y QUEMA EN EL CULTIVO DE MAIZ.		SUELOS EROSIONADOS Y NO SE DAN LAS COSECHAS POR SER SUELOS POBRES.
INCENDIOS		AFECTA LOS MANTOS FREATICOS
ALTO CONSUMO DE LEÑA		ESPECIES EN PELIGRO DE EXTINCION
NO HAY REFORESTACION		DESAPARICION DE LOS ANIMALES SILVESTRES, POR CITAR EL VENADO.
NO HAY INFRAESTRUCTURA PARA REPRODUCIR LOS ÁRBOLES NATIVOS.		ESCASEZ DE AGUA EN LOS ARROYOS



ARBOL DE SOLUCIONES

1. ARBOL DE SOLUCIONES ESTRATEGICAS (AGUA POTABLE)

CONJUNTO DE SOLUCIONES	SOLUCION ESTRATEGICA	CONDICION POSITIVA
INTRODUCCION Y MEJORAMIENTO DEL SISTEMA DE AGUA POTABLE.	INTRODUCCION, AMPLIACION Y MEJORAMIENTO DEL AGUA POTABLE	MAYOR NUMERO DE VIVIENDAS BENEFICIADAS
ESTABLECER UN REGLAMENTO INTERNO		FORTALECIMIENTO DEL AYUNTAMIENTO POR EL REGLAMENTO EN MARCHA.
GESTIONAR RECURSOS ANTE LOS GOBIERNOS TANTO FEDERALES COMO ESTATALES.		RED SUFICIENTE PARA ABASTECER DE AGUA A TODO EL MUNICIPIO
CAPACITAR AL REGIDOR DE OBRAS Y A LOS COMITES SOBRE SU FUNCION PARA QUE SE BRINDE BUEN SERVICIO.		REDUCIR ENFERMEDADES EN NIÑOS PRINCIPALMENTE.
CONSTRUCCION DE OBRAS DE TOMA		EVITAR EL DESPERDICIO DEL AGUA POR FUGAS
IMPULSAR LA ORGANIZACIÓN ENTRE LAS AUTORIDADES MUNICIPALES Y COMITES DEL AGUA		DESARROLLO NOTABLE DEL MUNICIPIO



2. ARBOL DE SOLUCIONES (INFRAESTRUCTURA Y SERVICIOS MUNICIPALES)

CONJUNTO DE SOLUCIONES	SOLUCION ESTRATEGICA	CONDICION POSITIVA
GESTIONAR RECURSOS PARA LA CONSTRUCCION DE INFRAESTRUCTURA (DRENAJE, ALUMBRADO PÚBLICO, CALLES PAVIMENTADAS Y OFICINAS).	<p align="center">MEJORAMIENTO DE INFRESTRUCTURA (OFICINAS, SANITARIOS, SALON DE USOS MULTIPLES, PAVIMENTACION DE CALLES, PUENTES Y CARRETERAS) Y SERVICIOS MUNICIPALES (DRENAJE, ALUMBRADO PUBLICO, SEGURIDAD PUBLICA, RECOLECCION Y MANEJO DE LA BASURA)</p>	OFICINAS DISPONIBLES PARA ATENDER A LOS CIUDADANOS Y BUEN SERVICIO A LA POBLACION
IMPULSAR LA ORGANIZACIÓN ENTRE LA CABECERA Y LA AGENCIA MUNICIPAL.		MAYOR NUMERO DE SERVICIOS Y UN DESARROLLO DEL MUNICIPIO
IMPULSAR LA SEGURIDAD DE LOS HABITANTES PARA UNA VIDA PACIFICA.		REDUCE EL NUMERO DE CONFLICTOS ENTRE LA CIUDADANIA, PRINCIPALMENTE EN JOVENES.
CONSTRUCCION DE UN SALON DE USOS MULTIPLES		LUGAR CÓMODO PARA LLEVAR A CABO LAS ASAMBLEAS
AMPLIACION DEL LA RED DE AGUA POTABLEY ENERGIA ELECTRICA; ASI COMO INTRODUCCION DEL DRENAJE.		MAYOR NUMERO DE VIVIENDAS BENEFICIADAS
ESTABLECER REGLAMENTOS SOBRE LA BASURA, ALUMBRADO Y SEGURIDAD PUBLICA		EVITAR LA CONTAMINACION DEL RIO POR LAS AGUAS RESIDUALES, EVITAR PAGAR TARIFAS ALTAS DEL ALUMBRADO PÚBLICO Y YA HABRA ORDEN POR LA SEGURIDAD.
CONSTRUCCION DE OFICINAS PARA LAS AUTORIDADES(MUNICIPALES Y AGRARIAS)		OFICINAS DISPONIBLES PARA ATENDER A LOS CIUDADANOS.
CONSTRUCCION DE PUENTES VEHICULARES Y MANTENIMEINTO DE CAMINOS CARRETEROS		FACIL ACCESO A LAS DIFERENTES LOCALIDADES.



3. ARBOL DE SOLUCION (DEFICIENCIA DE INFRAESTRUCTURA Y CATEGORIA EDUCATIVA)

CONJUNTO DE SOLUCIONES	SOLUCION ESTRATEGICA	CONDICION POSITIVA
AMPLIACION DE LAS AULAS EDUCATIVAS EN SUS DIFERENTES NIVELES Y GESTION PARA UNA ESCUELA DE NIVEL SUPERIOR.	MEJORAMIENTO DE LA INFRAESTRUCTURA Y CATEGORIA EDUCATIVA	AULAS DISPONIBLES PARA LOS ALUMNOS
ESTABLECIMIENTO DE ALBERGUES ESCOLARES Y ESCUELAS DE NIVEL SUPERIOR		LOS ALUMNOS QUE VIENEN DE FUERA TENDRAN ALIMENTO Y HOSPEDAJE.
REHABILITACION DE LAS AULAS, VENTANAS, TECHOS, PROTECCIONES, CERCADOS, ENTRE OTROS EN LOS DIFERENTES NIVELES EDUCATIVOS.		MEJOR AMBIENTE EN LAS AULAS DE ENSEÑANZA Y YA NO HABRA PERDIDA DE EQUIPOS EN LAS INTITUCIONES
SOLICITAR PROFESORES RESPONSABLES QUE NO FALTEN CON FRECUENCIA A LAS AULAS.		ALUMNOS CON BUEN NIVEL ACADEMICO
CONSTRUCCIONDE DE ESPACIOS DEPORTVOS (CANCHAS, PLAZAS CIVICAS, MODULOS DE JUEGOS PARA PREESCOLAR)		MAYOR DIVERSION DE LOS ALUMNOS Y REDUCIRAN LOS CONFLICTOS ESNTRE ELLOS.
IMPLEMENTAR UN PROGRAMA ECONOMICO PARA LOS ALUMNOS CON ALTOS PROMEDIOS.		RECONOCIMIENTO ECONOMICO A LOS ALUMNOS POR SUS PROMEDIOS.
ESTABLECER REGLAMENTOS PARA QUE LOS ALUMNOS NO ABANDONEN SUS ESTUDIOS.		TODOS LOS ALUMNOS ASISTIRAN A LA ESCUELA EN LOS DIFERENTES NIVELES
ESTABLECER CENTROS COMUNITARIOS DE APRENDIZAJES (BIBLIOTECAS) Y DE COMPUTO		SE FORTALECERAN LOS CONOCIMIENTOS DE LOS ALUMNOS POR LOS ESPACIOS DE APRENDIZAJE.
CONSTRUCCIOND SANITARIOS ESCOLARES		SE MANTENDRA HIGIENE PORQUE YA NO DEFECARAN LOS ALUMNOS AL AIRE LIBRE.



4. ARBOL DE SOLUCIONES (ESCASEZ DE MEDICAMENTOS, EQUIPO, RECURSO MEDICO E

INFRAESTRUCTURA)

CONJUNTO DE SOLUCIONES	SOLUCION ESTRATEGICA	CONDICION POSITIVA
GESTIONAR RECURSOS PARA CONSTRUIR Y EQUIPAR LOS CENTROS Y CASAS DE SALUD	MEJORAMIENTO DE INFRAESTRUCTURA, MEDICAMENTOS Y RECURSO MEDICO.	YA NO SE TIENEN QUE TRASLADAR LOS PACIENTES A OTROS CENTROS O CASAS DE SALUD
SOLICITAR MEDICOS TITULADOS		MEDICAMENTOS BIEN RECETADOS
CONCIENTIZAR A LAS AUTORIDADES PARA QUE LE APUESTEN A LA SALUD		MEDICAMENTOS DISPONIBLES PARA ABASTECER A LA POBLACION
VIGILAR A LOS MEDICOS QUE TRABAJEN TIEMPO COMPLETO.		AUMENTA EL NUMERO DE ASISTENTES A LOS CENTROS Y CASAS DE SALUD; ASI MISMO REDUCE EL NUMERO DE ENFERMEDADES.
CAPACITAR A LOS AUXILIARES DE SALUD DE LAS LOCALIDADES		BUEN TRATO Y SERVICIO A LAS LOCALIDADES
CONSTRUCCIONS DE GALERAS O SALONES PARA REUNIONES O PLATICAS DE SALUD.		REUNIONES Y PLATICAS DE SALUD CONTINUA EN UN BUEN AMBIENTE.
REVESTIMIENTO Y AMPLIACION DE CAMINOS CARRETEROS PARA EL FACIL ACCESO AL CENTRO DE SALUD.		SE ABARANTAN LOS COSTOS DE PASAJE PARA TRASLADERSE A LOS CENTROS DE SALUD.
ORGANIZACIÓN DE LOS COMITES CON LAS AUTORIDADES MUNICIPALES		EL SERVICIO SERA EL ADECUADO PARA TODA LA POBLACION QUE ASISTE.
IMPLEMENTAR PLATICAS Y CAMPAÑAS DE SALUD		REDUCIR EL NUMERO DE ENFERMEDADES Y DE NIÑOS DESNUTRIDOS.



5. ARBOL DE SOLUCIONES (BAJOS RENDIMIENTOS EN LOS CULTIVOS DE MAIZ, FRIJOL Y TOMATE)

CONJUNTO DE SOLUCIONES	SOLUCION ESTRATEGICA	CONDICION POSITIVA
IMPULSAR LA ORGANIZACIÓN ENTRE LOS HABITANTES Y FORMAR GRUPOS DE PRODUCTORES.	ALTOS RENDIMIENTOS EN LOS CULTIVOS DE MAIZ, FRIJOL Y TOMATE	LA MAYORIA DE LOS PRODUCTORES TENDRAN UN FINANCIAMIENTO DE ALGUN PROYECTO.
DISEÑAR UN PROGRAMA MUNICIPAL DE CAPACITACIÓN PARA GESTIONAR CAPACITACIÓN ANTE DIFERENTES INSTITUCIONES PARA ATENDER Y MEJORAR LAS DIFERENTES ACTIVIDADES AGRÍCOLAS		TODOS LOS GRUPOS DE PRODUCTORES RECIBIRAN LA ASESORIA TECNICA
GESTIONAR PROYETOS PRODUCTIVOS ANTE LOS GOBIERNOS TANTO FEDERALES COMO ESTATALES		SUPERFICIES DE TERRENOS DISPONIBLES PARA DESARROLLAR LAS ACTIVIDADES AGRICOLAS
IMPULSAR LA DIVERSIFICACIÓN DE LOS CULTIVOS AGRÍCOLAS TALES COMO TOMATE, MIL TOMATES, CHILE DE AGUA, CALABACITAS, CEBOLLA, RÁBANOS, POR CITAR ALGUNOS; A NIVEL MUNICIPIO.		CREAR FUENTES DE EMPLEO PARA LOS HABITANTES Y GENERAR UN INGRESO ADICIONAL PARA SUS FAMILIAS Y MEJORAR LA ALIMENTACION A BASE DE VERDURAS.
CONCIENTIZAR A LAS AUTORIDADES MUNICIPALES PARA QUE LE APUESTEN AL CAMPO.		EVITAR EL ABANDONO DE LAS TIERRAS
GENERAR INFRAESTRUCTURA TALES COMO INVERNADEROS PARA LA PRODUCCIÓN DE TOMATE, AMPLIACIÓN, REHABILITACIÓN DEL CANAL DE RIEGO,		EVITAR EL DESPERDICIO DEL AGUA PARA RIEGO AGRICOLA



6. ARBOL DE SOLUCIONES (CONTAMINACION DEL AGUA).

CONJUNTO DE SOLUCIONES	SOLUCION ESTRATEGICA	CONDICION POSITIVA
REGLAMENTO SOBRE EL MANEJO Y TRATAMIENTO DE LA BASURA	MANEJO SUSTENTABLE DE LA BASURA	AGUA LIMPIA PARA USO HUMANO
CONCIENTIZAR A LAS PERSONAS SOBRE LA SELECCIÓN DE LA BASURA		NIÑOS Y NIÑAS EDUCADOS EN ASPECTOS DEL CUIDADO DEL MEDIO AMBIENTE
CAPACITAR A LAS PERSONAS PARA LA ELABORACION DE COMPOSTAS		FOMENTAR LA CONVIVENCIA SOCIAL
SELECCIONAR Y RECLICLAR LA BASURA		INGRESOS POR VENTA DE MATERIAL RECICLABLE
CAMBIAR EL SISTEMA DEL TIRADERO MUNICIPAL		FORMAR COMITÉS
BUSCAR UN DIALOGO CON LAS COMUNICDADES VECINAS PARA EVITAR LA CONTAMINACION DEL RIO.		CONVENIO CON LAS LOCALIDADES VECINAS.
FUNCIONAMIENTO DE LA PLANTA TRATADORA DE AGUAS RESIDUALES Y ADQUISICIONDE UNA PLANTA PARA RECICLAR LA BASURA.		LAS AGUAS RESIDUALES YA NO SE VIERTEN AL RIO Y LA BASURA SE RECICLARA HACIENDO MATERIALES DE USO.
ORGANIZAR LA RECOLECCION DE BASURA DE LA CALLES		CAMPAÑAS DE LIMPIEZA DE ARROYOS Y RIOS PARA REDUCIR LAS ENFERMEDADES



7. ARBOL DE SOLUCIONES (ESCASEZ DE ÁRBOLES DE DIFERENTES ESPECIES)

CONJUNTO DE SOLUCIONES	SOLUCION ESTRATEGICA	CONDICION POSITIVA
ORGANIZACIÓN DE LAS AUTORIDADES MUNICIPALES Y AGRARIAS PARA DISEÑAR UN REGLAMENTO SOBRE EL USO SUSTENTABLE DE LOS RECURSOS	REFORESTACION DE ESPECIES EN PELIGRO DE EXTINCION	TODOS LOS HABITANTES PAGAN EL RECURSO QUE USAN.
TECNICAS DE TRABAJO EN EL CULTIVO DE MAIZ Y FRIJOL PARA EVITAR LA ROZA-TUMBA Y QUEMA		SUELOS NO EROSIONADOS Y FERTILES.
APILCAR EL REGLAMENTO DE LA CONAFOR E IMPLEMENTAR UNA CAPACITACION PARA EL CUIDADO DE LOS BOSQUES.		POBLACION ADULTA ORIENTADA Y CAPACITADA SOBRE EL USO RACIONAL DE LOS RECURSOS.
ESTABLECIMIENTO DE VIVEROS CON ÁRBOLES Y PLANTAS NATIVAS DE LA REGION.		RESCATE Y CONSERVACION DE LA FAUNA
HACER TERRAZAS Y BORDOS		RESCATE DE LOS MANTOS FREATICOS.
IMPLEMENTAR UNA CAMPAÑA DE REFORESTACION		AUTORIDADES AGRARIAS FORTALECIDOS CON REGLAMENTOS ACORDES A LA SITUACION ACTUAL.
CAPACITAR A LOS COMITES SOBRE INCENDIOS		YA NO SE QUEMARA EL BOSQUE.



IMAGINANDO EL FUTURO

ESCENARIO TENDENCIAL

El Plan Municipal de Desarrollo es fruto del trabajo realizado de manera participativa en los talleres, en los recorridos de campo, en las entrevistas y en las revisiones documentales para la elaboración del Diagnóstico y su formulación participativa de propósitos y de metas, entre los consejeros y sus actores.

Es producto del diálogo permanente con la ciudadanía, es síntesis de creatividad, de responsabilidad y de un invaluable esfuerzo, dispuesto a cumplir, haciendo siempre participativo.

No asumir esta realidad, es ir un paso hacia atrás, nuestros recursos naturales tenderán a no ser explotados de manera sustentable, la contaminación de los ríos y arroyos continuará, las actividades agrícolas no tendrán futuro, los servicios municipales y de infraestructura social básica seguirán siendo deficientes; así como la mala organización para gestionar recursos para implementar proyectos de diferente índole. No habrá desarrollo en el Municipio esto hará que siga siendo de muy alta marginación.



ESCENARIO DESEABLE

El municipio habrá que regir sus acciones sobre los problemas existentes e identificar alternativas de solución estratégicas, viables y sostenibles a largo plazo; promoviendo y dando seguimiento a proyectos estratégicos, económicos, sociales, culturales y ambientales, que ayuden a mejorar las condiciones de vida de la población en general y que fomenten el desarrollo integral y armónico de los individuos que integran nuestro municipio, atender sus demandas y fincar sus esperanzas en programas realistas y de largo aliento.

Impulsar del desarrollo del municipio a través de la infraestructura social y de los servicios básicos de la vivienda. El escenario deseable entre los habitantes debe contemplar una participación activa, pero solo debe contemplar temas que conciernen a la familia, si no que también a los que interfieren en la integración comunitaria.

Instaurar los principios que rigen el quehacer Institucional, encaminado a trabajar con organización y participación para servir a la gente.

Participativo por que sabemos bien que en la cohesión de cometidos y en la suma de esfuerzos radica no solo la eficacia, sino la excelencia de los resultados ya que de esta manera busca la posibilidad de alcanzar una vida justa e igualitaria con oportunidades colectivas y provechos compartidos por todos.



MATRIZ DE SOLUCIONES ESTRATEGICAS

SOLUCION ESTRATEGICA	¿Resuelve o ataca varios problemas? ¿Cuales?	¿Los recursos para hacerlo están bajo nuestro control?	¿Estamos todos de acuerdo en realizarla? ¿Quiénes?	¿Cuanto tiempo tardaremos en lograrlo? ¿Cuántos años?	¿Qué riesgos O peligros corremos al hacerlo?	¿Qué riesgos o peligros corremos por no hacerlo?	¿Quiénes se van a beneficiar?
<p>INTRODUCCION, AMPLIACION Y MEJORAMIENTO DEL AGUA POTABLE</p>	<p>SI</p> <p>DESNUTRICION</p> <p>YA NO SE COMPRARA EL AGUA.</p> <p>AHORRO ECONOMICO FAMILIAR</p> <p>MEJORA LA CALIDAD DE VIDA DE LA POBLACION</p> <p>YA NO SE VA A DESPERDICIAR EL AGUA</p> <p>YA NO SE VA A CONTAMINAR</p>	<p>SI</p>	<p>SI</p> <p>COMITES Y REGIDOR DE OBRAS.</p> <p>PRESIDENTE MUNICIPAL Y AGENTES DE POLICIA RURAL.</p>	<p>3 AÑOS</p>	<p>NINGUNO</p>	<p>DESNUTRICION POR ENFERMEDADES EN LOS NIÑOS</p> <p>SEGUIR COMPRANDO Y ESTA CARA</p> <p>SE SEGUIRA CONTAMINANDO POR AGROQUIMICOS</p> <p>NO HAY DESARROLLO EN EL MUNICIPIO.</p>	<p>TODOS LOS HABITANTES DEL MUNICIPIO QUE CARECECEN DEL SERVICIO Y LAS INSTITUCIONES QUE AUN NO CUENTAN CON ELLO.</p>



SOLUCION ESTRATEGICA	¿Resuelve o ataca varios problemas? ¿Cuales?	¿Los recursos para hacerlo están bajo nuestro control?	¿Estamos todos de acuerdo en realizarla? ¿Quiénes?	¿Cuanto tiempo tardaremos en lograrlo? ¿Cuántos años?	¿Qué riesgos o peligros corremos al hacerlo?	¿Qué riesgos o peligros corremos por no hacerlo?	¿Quiénes se van a beneficiar?
<p>MEJORAMIENTO DE LA INFRAESTRUCTURA Y SERVICIOS MUNICIPALES</p>	<p>SI</p> <p>LA REUNIONES SERAN EN UN SALON DE USOS MULTIPLES, POR LO TANTO ABRA MAS ATENCION.</p> <p>ABRA TRANQUILIDAD CON LOS HABITANTES POR EL IMPULSO A LA SEGURIDAD.</p> <p>SE EVITARA LA CONTAMINACION AL RIO, POR LA RECOLECCION DE BASURA DIARIAMENTE Y DEPOSITARLO A UNA FOSA POR SEPARADO(ORGANICO- INORGANICO)</p> <p>DESARROLLO DEL MUNICIPIO EN SUS SERVICIOS</p>	<p>SI</p>	<p>SI</p> <p>LOS COMITES DE OBRAS. EL PRESIDENTE Y SINDICO MUNICIPAL REGIDOR DE SEGURIDAD</p>	<p>5 AÑOS</p>	<p>NINGUNO</p>	<p>LAS REUNIONES SEGUIRAN SIENDO EN EL CORREDOR DEL PALACION Y LOS CIUDADANOS SE DISTRAEN MUCHO Y NO LLEGAN A ACUERDOS</p> <p>LAS LOCALIDADES MAS ALEJADAS NO CONTARAN CON LOS SERVICIOS Y LOS QUE YA TIENEN, SEGUIRAN EN MAL ESTADADO</p> <p>SE CONTINUARA CONTAMINANDO EL AGUA SINO HAY REGLAMENTO O CAMPAÑAS DE RECOLECCION DE LA BASURA</p> <p>SEGUIRA SIENDO EL MUNICIPIO DE ALTA MARGINACION</p>	<p>TODOS LOS HABITANTES DEL MUICIPIO</p>



SOLUCION ESTRATEGICA	¿Resuelve o ataca varios problemas? ¿Cuales?	¿Los recursos para hacerlo están bajo nuestro control?	¿Estamos todos de acuerdo en realizarla? ¿Quiénes?	¿Cuanto tiempo tardaremos en lograrlo? ¿Cuántos años?	¿Qué riesgos o peligros corremos al hacerlo?	¿Qué riesgos o peligros corremos por no hacerlo?	¿Quiénes se van a beneficiar?
<p>MEJORAMIENTO DE LA INFRAESTRUCTURA Y CATEGORIA EDUCATIVA</p>	<p>SI</p> <p>EL ABANDONO DE SUS ESTUDIOS EN LOS JOVENES</p> <p>EMIGRACION A LA CIUDAD DE OAXACA Y DISTRITO FEDERAL EN BUSCA DE TRABAJO POR FALTA DE ESC. DE NIVEL SUPERIOR.</p> <p>BAJOS CONOCIMIENTOS DE LOS ALUMNOS POR LA FALTA DE PERSONAL Y POR LA INASISTENCIA DE LOS MAESTROS.</p> <p>PERDIDA DE EQUIPO TALES COMO COMPUTADORAS.</p> <p>ANALFABETIZACION</p> <p>NO SE RECONOCE A LOS ALUMNOS CON ALTO NIVEL ACADEMICO</p>	<p>SI</p>	<p>SI,</p> <p>COMITES DE LAS DIFERENTES INSTITUCIONES EDUCATIVAS.</p> <p>REGIDOR DE EDUCACION</p> <p>PRESIDENTE MUNICIPAL</p>	<p>4 AÑOS</p>	<p>NINGUNO</p>	<p>LOS JOVENES NO CONTINUARAN SUS ESTUDIOS</p> <p>DETERIORO DE LAS INSTALACIONES EDUCATIVAS, TALES COMO TECHOS, VENTANAS, PROTECCIONES, PUERTAS, VENTANAS</p> <p>PERSONAL INSUFICIENTE PORQUE DAN CLASES A MAS DE DOS GRUPOS.</p> <p>TRASLADO DE ALUMNOS A OTRAS CIUDADES PARA CONTINUAR SUS ESTUDIOS DE NIVEL SUPERIOR</p> <p>BAJO NIVEL ACADEMICO MAESTROS FALTISTAS</p> <p>NO CONTAR CON PROFESIONISTAS NATIVOS DEL PUEBLO</p> <p>LA GENTE ADULTA SEGUIRA SIN SABER LEER NI ESCRIBIR</p>	<p>TODO LOS ALUMNOS QUE ESTUDIAN Y LOS QUE QUIERAN CONTINUAR SUS ESTUDIOS</p>



SOLUCION ESTRATEGICA	¿Resuelve o ataca varios problemas? ¿Cuales?	¿Los recursos para hacerlo están bajo nuestro control?	¿Estamos todos de acuerdo en realizarla? ¿Quiénes?	¿Cuanto tiempo tardaremos en lograrlo? ¿Cuántos años?	¿Qué riesgos o peligros corremos al hacerlo?	¿Qué riesgos o peligros corremos por no hacerlo?	¿Quiénes se van a beneficiar?
<p>MEJORAMIENTO DE INFRAESTRUCTURA, MEDICAMENTOS Y RECURSO MEDICO.</p>	<p>SI</p> <p>LOS PACIENTES YA NO TIENEN QUE TRASLADARSE A OTRAS COMUNIDADES O CIUDAD PARA SU ATENCION, PARA EL CASO DE LOS HOSPITALES</p> <p>LA ESCASEZ DE EQUIPOS Y MEDICAMENTOS DE LAS UNIDADES DE SALUD.</p> <p>MEDICOS NO TITULADOS Y FALTISTAS; ASI COM O MEDICAMENTOS MAL RECETADOS</p> <p>LAS COMUNIDADES VECINAS YA NO TENDRAN QUE TRASLADARSE A LA CIUDAD PARA SU ATENCION</p> <p>EL PORCENTAJE DE ENFERMEDADES Y SU FRECUENCIA.</p> <p>CAPACITACION A LOS AUXILIARES DE SALUD</p>	<p>SI</p>	<p>COMITES DE SALUD LOS AGENTES DE POLICIA , REGIDOR DE SALUD</p>	<p>3 AÑOS</p>	<p>NINGUNO</p>	<p>NO CONTAR CON BUEN SERVICIO</p> <p>MAYOR NUEMRO DE ENFERMEDADES</p> <p>ALTOS COSTOS PAR LOS PASIENTES TRASLADARSE A OTRAS LOCALIDADES O A LA CIUDAD PARA SU ATENCION.</p> <p>MEDICAMENTOS, MAL RECETADOS Y CADUCADOS.</p> <p>EN LAS LOCALIDADES DEL MUNICIPIO SEGUIRA SIN SERVICIO DE LAS CASAS DE SALUD.</p> <p>DESCONOCIMIENTO DE LOS AUXILIARES EN LA RECETA DE MEDICAMENTOS</p> <p>NO TODAS LAS FAMILIAS RECIBEN ESTE SERVICIO</p>	<p>TODO EL MUNICIPIO</p>

PLAN MUNICIPAL DE DESARROLLO DE SAN MATEO YUCU' 1 - 2013.



SOLUCION ESTRATEGICA	¿Resuelve o ataca varios problemas? ¿Cuales?	¿Los recursos para hacerlo están bajo nuestro control?	¿Estamos todos de acuerdo en realizarla? ¿Quiénes?	¿Cuanto tiempo tardaremos en lograrlo? ¿Cuántos años?	¿Qué riesgos o peligros corremos al hacerlo?	¿Qué riesgos o peligros corremos por no hacerlo?	¿Quiénes se van a beneficiar?
ALTOS RENDIMIENTOS EN LOS CULTIVOS DE MAIZ, FRIJOL Y TOMATE	<p>SI</p> <p>AUMENTO EN LA PRODUCCION</p> <p>PRODUCTOS DE CALIDAD</p> <p>MAYOR INGRESO FAMILIAR.</p> <p>MEJORA LA CALIDAD DE VIDA DE LA POBLACION</p> <p>REDUCIR LA EMIGRACION</p> <p>MAYOR DESARROLLO ECONOMICO Y SOCIAL DEL MUNICIPIO</p> <p>LA GENTE YA NO COMPRARA VERDURAS, TOMATE, CHILE, CEBOLLA, ETC.</p> <p>LOS TERRENOS YA NO SERAN ABANDONADOS</p>	SI	<p>SI</p> <p>EL REGIDOR DE DESARROLLO AGROPECUARIO</p> <p>TODOS LOS PRODUCTORES QUE SE DEDICAN A LA ACTIVIDAD AGRICOLA</p> <p>REPRESENTANTES DE GRUPOS DE PRODUCTORES.</p>	2 AÑOS	NINGUNO	<p>LA POBLACION DEL MUNICIPIO SEGUIRA EMIGRANDO EN BUSCA DE MEJOR CALIDAD DE VIDA</p> <p>NO HABRA DESARROLLO ECONOMICO EN EL MUNICIPIO</p> <p>SE SEGUIRA CONTAMINANDO LOS SUELOS POR AGROQUIMICOS</p> <p>NO HABRA AUTOEMPLEO.</p> <p>NO HABRA UN INGRESO ECONOMICO.</p> <p>LOS TERRENOS SE SEGUIRAN ABANDONANDO.</p>	A TODOS LOS HABITANTES DEL MUNICIPIO QUE SE DEDIQUEN A LA AGRICULTURA Y LOS QUE TIENEN SUS TIENDAS.



SOLUCION ESTRATEGICA	¿Resuelve o ataca varios problemas? ¿Cuales?	¿Los recursos para hacerlo están bajo nuestro control?	¿Estamos todos de acuerdo en realizarla? ¿Quiénes?	¿Cuanto tiempo tardaremos en lograrlo? ¿Cuántos años?	¿Qué riesgos o peligros corremos al hacerlo?	¿Qué riesgos o peligros corremos por no hacerlo?	¿Quiénes se van a beneficiar?
<p>MANEJO SUSTENTABLE DE LA BASURA</p>	<p>SI</p> <p>CONTAMINACION DE L AGUA DE RIOS Y ARROYOS PARA CONSUMO</p> <p>MALA ORGANIZACIÓN ALTO NUMERO DE NFERMEDADES EN NIÑOS Y SEÑORES DE LA TERCERA EDAD.</p> <p>CONTAMINACION DE LOS PRODUCTOS COSECHADOS, POR REGAR CON AGUA CONTAMINADA.</p> <p>FORTALECIMIENTO DE LAS AUTORIDADES POR EL IMPLEMENTO DEL REGLAMENTO.</p> <p>YA NO TIRAR LA BASURA AL AIRE LIBRE.</p>	<p>SI</p>	<p>SI</p> <p>LOS COMITES DE SALUD</p> <p>LOS PRODUCTORES QUE SIEMBRAN DE RIEGO,</p> <p>PRESIDENTE MUNICIPAL</p>	<p>2 AÑOS</p>	<p>NINGUNO</p>	<p>NO TENER UNA VIDA SALUDABLE.</p> <p>SEGUIR CONSUMIENDO PRODUCTOS CONTAMINADOS</p> <p>NIÑOS DESNUTRIDOS</p> <p>CADA QUIEN VA A SEGUIR TIRANDO DONDE QUIERA LA BASURA.</p> <p>LAS COMUNIDADES SEGUIRAN CONTAMINANDO EL RIO.</p>	<p>TODOS LOS HABITANTES DEL MUNICIPIO</p>



SOLUCION ESTRATEGICA	¿Resuelve o ataca varios problemas? ¿Cuales?	¿Los recursos para hacerlo están bajo nuestro control?	¿Estamos todos de acuerdo en realizarla? ¿Quiénes?	¿Cuanto tiempo tardaremos en lograrlo? ¿Cuántos años?	¿Qué riesgos o peligros corremos al hacerlo?	¿Qué riesgos o peligros corremos por no hacerlo?	¿Quiénes se van a beneficiar?
REFORESTACION DE ESPECIES EN PELIGRO DE EXTINCION	SI EROSION DE LOS SUELOS ESCASEZ DE AGUA PARA EN LOS ARROLLOS PARA EL CONSUMO DE LOS GANADOS DESAPARICION DE LAS ESPECIES VEGETALES INCENDIOS FERESTALES CAMBIAR EL SISTEMA DE CULTIVO ROZA-TUMABA Y QUEMA DESAPARICION DE LOS MANTOS FREATICOS RESCATE DE ESPECIES NATIVAS A TRAVES DE LA REPRODUCCION EN VIVERO.	SI	COMISARIADO DE BIENES COMUNALES PRESIDENTE MUNICIPAL REGIDOR DE DESARROLLO AGROPECUARIO	2 AÑOS	NINGUNO	NO ABRA AGUA PARA NUESTROS HIJOS NO SE DARAN LAS COSECHAS DESAPARICION TOTAL DE ESPECIES VEGETAL. LA FAUNA SE SIGUE EN PELIGRO DE EXTINSION EMIGRACION DE LOS PRODUCTORES POR LOS BAJOS RENDIMIENTOS EN SUS CULTIVOS. INCENDIOS EL SISTEMA DE ROZA-TUMBA Y QUEMA CONTINUARA	TODOS LOS HABITANTES Y LOS QUE VIENEN A FUTURO



OBJETIVOS ESTRATEGICOS

Los objetivos para cada uno de los ejes de Desarrollo a resolver son diferentes, ya que cada uno tiene diferentes aspectos para su solución. A continuación se mencionan los objetivos:

EJE FÍSICO AMBIENTAL

Implementar acciones de educación ambiental con el fin de realizar acciones de conservación y mantenimiento de nuestros recursos naturales, de esta manera evitar el uso irracional de los recursos; así como la contaminación del agua.

EJE SOCIAL

Gestionar programas y proyectos para construir, mejorar o ampliar las obras comunitarias básicas como agua potable, electrificación, edificios públicos, drenaje, espacios de recreación y pavimentación de calles y banquetas; así como salud y educación.

EJE HUMANO

Mejorar los servicios en las viviendas, Gestionar y/o destinar recursos para la apertura y revestimiento de caminos carreteros; así como la construcción de puentes vehiculares para tener acceso a las diferentes localidades del municipio, por otro lado impulsaremos y fomentaremos nuestros usos y costumbres.



EJE ECONOMICO

Diversificar las actividades agrícolas, forestales, frutícolas, piscícolas y turísticas propias de la región, aprovechando los recursos y paisajes naturales, estableciendo agroindustrias, microempresas e incorporar tecnologías para incrementar la productividad y diseñar un programa municipal de capacitación que habrá de detectar necesidades de capacitación para desarrollar capacidades de los productores en mejora de sus actividades; de esa forma mejorar los ingresos como una de las opciones para reducir los índices de pobreza.

EJE INSTITUCIONAL

Construcción de infraestructura y equipamiento, tales como oficinas, sanitarios, salones de usos múltiples, auditorios, mercados, bodegas, entre otros; así como mejorar la calidad de prestación de los servicios públicos y elaborar un reglamento municipal; así también implementar una capacitación sobre administración a las autoridades electas para que tengan capacidad de gestión.



MATRIZ DE LINEAS ESTRATEGICAS

SOLUCION ESTRATEGICA O PROYECTO ESTRATEGICO	OBJETIVO GENERAL	OBJETIVOS ESPECIFICOS (PROYECTOS)	METAS
<p>INTRODUCCION, AMPLIACION Y MEJORAMIENTO DEL SISTEMA DE AGUA POTABLE</p>	<p>MEJORAMIENTO DEL SISTEMA DE AGUA POTABLE</p>	<p>FOMENTO:</p> <p>IMPULSO A LA CULTURA DEL USO SUSTENTABLE DEL AGUA POR PARTE DE LAS AUTORIDADES MUNICIPALES</p>	<p>DISEÑAR UN REGLAMENTO SOBRE EL USO RACIONAL DEL AGUA</p> <p>ACOMPañAMIENTO A LAS AUTORIDADES MUNICIPALES PARA LA GESTION DEL PROYECTO.</p>
		<p>ORGANIZACIÓN:</p> <p>DISEÑAR CONVENIOS CON LAS DEPENDENCIAS QUE PUEDEN APOYAR PARA ESTA OBRA; ASI COMO CONSOLIDARA LOS COMITES.</p>	<p>ELABORAR UN PADRON DE USUARIOS</p> <p>REGLAMENTO DEL COMITÉ DEL AGUA POTABLE</p> <p>CONTAR CON ACTAS Y ESTATUTOS DEL COMITÉ</p>
		<p>INFRAESTRUCTURA:</p> <p>INTRODUCCION Y AMPLIACION DE LA RED DE AGUA POTABLE</p>	<p>CONSTRUCCIÓN DE REPRESA Y LÍNEA DE CONDUCCIÓN DE AGUA POTABLE EN LA LOCALIDAD EL LIMÓN.</p>
			<p>REHABILITACIÓN DEL SISTEMA DE AGUA POTABLE EN LA LOCALIDAD EL SABINO.</p>
			<p>AMPLIACION DEL SIETAM DE AGUA POTABLE EN LA COMUNIDAD DE BAJA CALIFORNIA</p>
			<p>AMPLIACION DEL SISTEMA DE AGUA EN LA COMUNIDAD EL ZAPOTE</p>
			<p>AMPLIACION DEL SISTEMA DE AGUA POTBALE EN LA COMUNIDAD EL LIMON</p>
			<p>CONSTRUCCION DE SISTEMAS DE CAPTACION DE AGUA POTABLE EN SAN MATEO YUCUTINDOO</p>
			<p>MEJORAMIENTO DEL SISTEMA DE AGUA POTABLE EN SAN MATEO YUCTINDOO</p>
		<p>INTRODUCCION DEL SISTEMA DE AGUA POTABLE EN LA COMUNIDAD DE PUEBLO VIEJO</p>	



		<p>CAPACITACION:</p> <p>IMPLEMENTAR UNA CAPACITACION SOBRE EL USO SUSTENTABLE Y TRATAMIENTO DEL AGUA .</p>	<p>CAPACITAR A LAS JEFAS DE FAMILIA SOBRE EL USO SUSTENTABLE DEL AGUA.</p> <p>CAPACITAR A LAS MADRES DE FAMILIA PARA QUE TENGAN CONOCIMIENTO SOBRE COMO CLORAR Y /O HERVIR EL AGUA.</p>
--	--	---	---



SOLUCION ESTRATEGICA O PROYECTO ESTRATEGICO	OBJETIVO GENERAL	OBJETIVOS ESPECIFICOS (PROYECTOS)	METAS	
MEJORAMIENTO DE INFRAESTRUCTURA Y SERVICIOS MUNICIPALES	IMPULSAR LA COMODIDAD DE LOS HABITANTES DEL MUNICIPIO	FOMENTO:	PRESENTACION DE LAS DEPENDENCIAS QUE PUEDEN APORTAR RECURSOS	
		FORTALECER LOS CONOCIMIENTOS DE LAS AUTORIDADES PARA GESTIONAR OBRAS.	IMPLEMENTAR UN REGLAMENTO MUNICIPAL	
			ACOMPANAMIENTO A LAS AUTORIDADES MUNICIPALES PARA LA GESTION DE LOS PROYECTO.	
		ORGANIZACIÓN:	CONSOLIDAR COMITES DE OBRAS	
			REGLAMENTO DEL COMITÉ DE OBRAS	
			CONTAR CON ACTAS Y ESTATUTOS DEL COMITÉ	
		INFRAESTRUCTURA:	CONSTRUCCION DE INFRAESTRUCTURA SOCIAL, MEJORAMIENTO DE LOS SERVICIOS PUBLICOS; ASI COMO MEJORAMIENTO DE LA COMUNICACIÓN (CAMINOS Y PUENTES VEHICULARES)	APERTURA DEL CAMINO DE PUEBLO VIEJO AL SABINO 7 KM
				CONSTRUCCION DE PUENTE VEHICULAR DE LA BARRANCA EL SABINO
				REHABILITACION DE LA AGENCIA MUNICIPAL ANTIGUA EN SAN MATEO YUCUTINDOO.
				PAVIMENTACION DE LAS CALLES SAN MATEO YUCUTINDOO.
				CONSTRUCCION DE PUENTE VEHICULAR DE LA BARRANCA DEL FRIJOL
				AMPLIACION DEL SISTEMA DE ENERGIA ELECTRICA EN LAS COMUNIDADES DE SAN MATEO YUCUTINDOO
				CONSTRUCCION DE PUENTE VEHICULAR EN LA BARRANCA DE SAN ANTONIO
CONSTRUCCION DE PUENTE VEHICULAR EN LA BARRANCA DEL CHIVATO				
CONSTRUCCION DE ALCANTARILLADO Y AMPLIACION DEL CAMINO DE SANYUCUTINDOO AL ZAPOTE				



			INTRODUCCION DEL SISTEMA DE DRENAJE EN LAS LOCALIDADES DE ZAPOTITLAN DEL RIO, SAN MATEO YUCUTINDOO, EL SABINO, BENITO JUAREZ EL ZAPOTE, PUEBLO VIEJO, EL LIMON, EL FRIJOL, CALIFORNIA Y LAS FLORES.
			APERTURA DEL CAMINO DEL NARANJO A ZICUANDI 1 KM
			ACONDICIONAMIENTO DEL CAMINO DE BAJA CALIFORNIA A CALIFORNIA ALTA 3 KM
			PLANTA DE TRATADORA DE AGUAS RESIDUALES EN ZAPOTITLAN DEL RIO
			MEJORAMIENTO DE CAMINO DE ZAPOTITLAN DEL RIO
			MEJORAMIENTO DE VIVIENDAS DE TODAS LAS LOCALIDADES DEL MUNICIPIO DE SAN MATEO YUCUTINDOO
		CAPACITACION: DISEÑAR UN PROGRAMA DE CAPACITACION PARA LAS AUTORIDADES MUNICIPALES ELECTAS	HACER UNCONVENIO DE CAPACIATACION CON ALGUNA INSTITUCION DE NIVEL SUPERIOR PARA QUE ASISTA A CAPACITAR A LAS AUTORIDADES PARA QUE CONOSCAN LOS SERVICIOS QUE DEBEN BRINDAR A SUS HABITANTES. CAPACITAR LAS AUTORIDES SOBRE LA LEY DE INGRESO Y EGRESO DE SU MUNICIPIO.



SOLUCION ESTRATEGICA O PROYECTO ESTRATEGICO	OBJETIVO GENERAL	OBJETIVOS ESPECIFICOS (PROYECTOS)	METAS
<p>MEJORAMIENTO DE LA INFRAESTRUCTURA Y CATEGORIA EDUCATIVA</p>	<p>AMPLIACION, REHABILITACION Y EQUIPAMIENTO DE LOS DIFERENTES NIVELES EDUCATIVOS</p>	<p>FOMENTO:</p> <p>IMPULSAR Y FOMENTAR LA EDUCACION EN LOS JÓVENES ASÍ COMO EN ADULTOS.</p>	<p>REGLAMENTO QUE SENALE LA TERMINACION OBLIGATORIA DE LOS ALUMNOS SU NIVEL MEDIO SUPERIOR.</p>
		<p>ORGANIZACIÓN:</p> <p>CONCIENTIZAR A LAS AUTORIDADES MUNICIPALES Y CONSOLIDAR A LOS COMITES PARA QUE SE PAN DESEMPEÑAR SUS CARGOS Y SOLICITAR APOYO PARA LA INSTITUCION</p>	<p>IMPLEMENTAR UN PROGRAMA DE APOYO ECONOMICO PARA LOS ALUMNOS DE AL TO NIVEL ACADEMICO</p>
		<p>INFRAESTRUCTURA:</p> <p>CONTAR CON LA INFRAESTRUCTURA Y CATEGORIA EDUCATIVA NECESARIA PARA FORTALECER LA EDUCACION A NIVEL MUNICIPAL.</p>	<p>CONVENIO DE APORTACION ECONOMIA CON LA SEP-IEEPO Y OTRAS INTANCIAS QUE CORRESPONDAN.</p>
		<p>CONTRUIR DOS ESCUELAS DE NIVEL SUPERIOR REGIONAL EN SAN MATEO YUCUTINDOO.</p>	<p>REGLAMENTO DEL COMITÉ DE LAS DIFERENTES INSTITUCIONES-</p>
		<p>CONSTRUCCION DE DOS AULAS DE NIVEL SECUNDARIA EN LA CABCERA MUNIICPAL (ESCUELA TELESECUNDARIA, CLAVE: "20DTV0471Z") Y SANITARIO</p>	<p>CONTAR CON ESTATUTOS Y ACTAS.</p>
		<p>CONSTRUCCION DE ALBERGUERES ESCOLARES EN LAS AGENCIAS Y CABECERA MUNICIPAL</p>	<p>CONCIENTIZAR A LAS AUTORIDADES PARA QUE LE APUESTEN A LA EDUCACION</p>
		<p>REHABILITACION DE LAS AULAS EN LAS LOCALIDADES DE EL LIMÓN, SAN MATEO YUCUTINDOO, ZAPOTITLÁN DEL RÍO, PUEBLO VIEJO, LAS FLORES.</p>	<p>CONTRUIR DOS ESCUELAS DE NIVEL SUPERIOR REGIONAL EN SAN MATEO YUCUTINDOO.</p>
		<p>SANITARIOS Y PLAZA CIVICA DEL PREESCOLAR DE BAJA CALIFORNIA</p>	<p>CONSTRUCCION DE ALBERGUERES ESCOLARES EN LAS AGENCIAS Y CABECERA MUNICIPAL</p>
		<p>CONSTRUCION DE SANITARIOS ESCOLARES PARA LAS DIFERENTES INSTITUCIONES</p>	<p>REHABILITACION DE LAS AULAS EN LAS LOCALIDADES DE EL LIMÓN, SAN MATEO YUCUTINDOO, ZAPOTITLÁN DEL RÍO, PUEBLO VIEJO, LAS FLORES.</p>



			REHABILITACION DE SANITARIOS ESCOLARES DE DIFERENTES INSTITUCIONES EDUCATIVAS EN LAS LOCALIDADES DE LAS FLORES, BAJA CALIFORNIA, ZAPOTITLÁN DEL RÍO, SAN MATEO YUCUTINDO, EL FRIJOL Y PROGRESO.
			EQUIPO DE SONIDO Y DE COMPUTO PARA LAS ESCUELAS DE LAS LOCALIDADES
			REHABILITACION DE TECHOS, PUERTAS, VENTANAS, PROTECCIONES; ASI COMO CERCADO PERIMETRLA Y PORTICO EN LAS DIFERENTES INSTITUCIONES EDUCATIVAS
			CONSTRUCCION DE CANCHAS ESCOLARES EN LAS DIFERENTES INSTITUCIONES DE LAS LOCALIDADES.
			CONSTRUCCION DE CANCHA DE USOS MULTIPLES Y CERCADO DE LA ESCUELA PRIMARIA JOSE MARIA MORELOS DE LA COMUNIDAD DE PUEBLO VIEJO
		CAPACITACION: DISEÑAR UNA CAPACITACION PARA LAS AUTORIDADES EDUCATIVAS SOBRE SU FUNCIONES E IMPLEMENTAR TEMAS PARA LOS ALUMNOS	CAPACITAR A LOS COMITES PARA QUE CONOSCAN SU FUNCION EN EL CARGO CAPACITAR A LOS JOVENES ESTUDIANTES DE NIVEL MEDIO SUPERIOR SOBRE ALGUN TEMA DE SUS INTERES.



SOLUCION ESTRATEGICA O PROYECTO ESTRATEGICO	OBJETIVO GENERAL	OBJETIVOS ESPECIFICOS (PROYECTOS)	METAS
<p align="center">MEJORAMIENTO DE INFRAESTRUCTURA, MEDICAMENTOS Y RECURSO MEDICO.</p>	<p align="center">IMPULSAR LOS SERVICIO DE SALUD PARA UNA VIDAD SALUDABLE DE LA POBLACION</p>	<p>FOMENTO:</p> <p>FORTALECER LOS SERVICIOS DE SALUD PARA MEJORAR LAS CONDICIONES DE VIDA DE LA POBLACION Y DE ESTA MANERA TENER UNA VIDA SALUDABLE.</p>	<p>PRESENTACION DE LAS DEPENDENCIAS QUE PUEDEN APORTAR RECURSOS</p> <p>IMPULSAR CAMPAÑAS DE SALUD.</p> <p>ACOMPANAMIENTO A LAS AUTORIDADES MUNICIPALES PARA LA GESTION DEL PROYECTO.</p>
		<p>ORGANIZACIÓN:</p> <p>DISEÑAR CONVENIOS CON LAS DEPENDENCIAS QUE PUEDEN APOYAR PARA ESTA OBRA; ASI COMO CONSOLIDAR A LOS COMITES.</p>	<p>FORTALECER A LOS COMITES CON PLATICAS DE SALUD Y ESTABLECER CALENDARIOS DE VISITA A LAS VIVIENDAS PARA REVISION.</p> <p>REGLAMENTO DEL COMITÉ DE SALUD</p> <p>CONTAR CON ACTAS Y ESTATUTOS DEL COMITÉ</p>
		<p>INFRAESTRUCTURA:</p> <p>CONTAR CON LA INFRAESTRUCTURA, MEDICAMENTOS Y RECURSO MEDICO NECESARIO PARA EL BUEN SERVICIO DE SALUD.</p>	<p>CONSTRUCCION DEL CENTRO DE SALUD AMPLIADO EN SAN MATEO YUCUTINDOO</p> <p>COSTRUCCION Y REHABILITACION DE CASAS DE SALUD EN LAS LOCALIDADES DE LAS TRANCAS, EL SABINO, BAJA CALIFORNIA, SANTA CRUZ, LOS NARANJOS, LAS FLORES, PUEBLO VIEJO Y BENITO JUAREZ EL ZAPOTE.</p> <p>CONSTRUCCION DE CENTRO DE SALUD EN EL LIMOM PARA ATENDER A PUEBLO VIEJO Y EL FRIJOL.</p> <p>MOBILIARIO, EQUIPAMIENTO Y MEDICAMENTOS PARA LOS CENTROS Y CASAS DE SALUD EN LAS LOCALIDADES DE ZAPOTITLAN DEL RIO, SAN MATEO YUCUTINDOO, LAS FLORES, EL LIMON, EL FRIJOL,LAS TRANCAS, EL SABINO, BENITO JUÁREZ EL ZAPOTE, BAJA CALIFORNIA.</p> <p>CONSTRUCCION DE GALERAS PARA REUNIONES Y PLATICAS DE SALUD EN LAS LOCALIDADES DE LAS FLORES, LAS TRANCAS, EL SABINO, ZAPOTITLÁN DEL RÍO, SAN MATEO YUCUTINDOO, BENITO JUÁREZ EL ZAPOTE, BAJA CALIFORNIA, SANTA CRUZ,</p>
		<p>CAPACITACION:</p> <p>IMPLEMENTAR UN PROGRAMA DE PLATICAS DE SALUD PARA LAS SEÑORAS DE OPORTUNIDADES Y COMITES CON FINES DE BIENESTAR.</p>	<p>CAPACITAR A LOS AUXILIARES DE LA CASA DE SALUD</p> <p>SLOCITAR MEDICOS ESPECIALISTAS Y TITULADOS.</p> <p>CAPACITAR A LAS MADRES DE FAMILIA PARA EL ASEO PERSONAL DE HIJOS (BAÑARLOS, CAMBIARLOS Y LABARLE LAS MANOS)</p>



SOLUCION ESTRATEGICA O PROYECTO ESTRATEGICO	OBJETIVO GENERAL	OBJETIVOS ESPECIFICOS (PROYECTOS)	METAS
<p>MEJORAMIENTO DE LA RED DE ENERGIA ELECTRICA</p>	<p>MEJORAR LAS CONDICIONES DE VIDA DE LA POBLACION CON EL SISTEMA DE ELECTRIFICACION</p>	<p>FOMENTO:</p>	<p>REGLAMENTO MUNICIPAL SOBRE EL USO DE LAS LUZ PARA BAJAR LOS COSTOS DE CONSUMO PARA EL CASO DEL ALUMBRADO PUBLICO</p>
		<p>IMPULSAR EL SERVICIO DE ELECTRIFICACION POR PARTE DE LAS AUTORIDADES MUNICIPALES</p>	<p>GESTIONAR ANTE LA CFE, CDI PARA LA MEZCLA DE RECURSOS EN EL CASO D ELAS AMPLIACIONES.</p>
		<p>ORGANIZACIÓN:</p>	<p>CONTAR CON COMITÉ DE LA LUZ</p>
		<p>NOMBRAR Y FORTALECER A LOS COMITÉS DE LA LUZ.</p>	<p>CONTAR CON ACTAS DE COMITÉ PADRON DE BENEFICIARIOS</p>
		<p>INFRAESTRUCTURA: INTRODUCCION Y AMPLIACION DE LA RED DE ENERGIA ELECTRICA; ASI COMO EL MEJORAMIENTO</p>	<p>AMPLIACION DE LA RED DE LA ENERGIA ELECTRICA EN LAS LOCALIDADES FALTANTES</p>
<p>CAPACITACION: ELABORAR UN PROGRAMA DE CAPACITACION SOBRE ELECTRICIDAD</p>	<p>CAPACITAR A UN GRUPO DE JOVENES PARA HACER INSTALACIONES ELECTRICAS A LA VIVIENDAS. CAPACITAR A LOS MISMAS PERSONAS PARA QUE HAGAN LAS REVISIONES DE TRANSFORMADORES CUANDO SE BOTAN LAS CUCHILAS. SOLICITAR UN PERSONAL PARA UNA CAPACITACION ACERCA DEL AHORRO DE LA ENERGIA.</p>		



SOLUCION ESTRATEGICA O PROYECTO ESTRATEGICO	OBJETIVO GENERAL	OBJETIVOS ESPECIFICOS (PROYECTOS)	METAS
ALTOS RENDIMIENTOS EN LOS CULTIVOS DE MAIZ, FRIJOL Y TOMATE	ESTABLECER UNA POLITICA DE DESARROLLO AL CAMPO	FOMENTO: IMPUSAR EL SECTOR AGRICOLA POR PARTE DEL CMDRS, CONCIENTIZANDO A LOS PRODUCTORES PARA GESTIONAR UN PROYECTO.	PLAN MUNICIPAL DE DESARROLLO PRESENTADO ANTE EL PLENO DEL CMDRS.
		ORGANIZACIÓN: DISEÑAR UNA POLITICA DEL USO Y MANEJO DE LAS TIERRAS Y FERTILIZANTES	CONVENIO CON LAS DEPENDENCIAS (SAGARPA, SEDESOL, CDI Y REFORMA AGRARIA) PARA EL APOYO A LOS PROYECTOS PRODUCTIVOS.
			NOMBRAR UN COMITÉ QUE SE ENCARGUE DE VIGILAR QUE SE LLEVE A CABO LA ESTRATEGIA.
			REGLAMENTO DEL COMITÉ AGRICOLA Y GRUPO DE PRODUCTORES.
		INFRAESTRUCTURA: CONTAR CON LA INFRAESTRUCTURA NECESARIA PARA IMPLEMENTAR Y DIVERSIFICAR LA AGRICULTURA A NIVEL MUNICIPAL	CONTAR CON ACTAS Y ESTATUTOS DEL COMITÉ
			ESTABECIMIENTO DE 2 HECTAREAS DE INVERNADEROS, DISTRIBUIDOS EN TODAS LAS LOCALIDADES DEL MUNICIPIO.
			CONSTRUCCION DE UNA PRESA PARA CAPTAR AGUA DE LLUVIA EN SAN MATEO YUCUTINDO
			APLIACION Y REABILITACION DEL CANAL DE RIEGO EN LA CABECERA MUNICIPAL Y ZAPOTITLAN DEL RIO
			ESTABLECIEMINTO DE SISTEMAS DE RIEGO TECNIFICADO (POR ASPERSION Y GOTEO) EN SAN MATEO YUCUTINDOO, LAS FLORES, CALIFORNIA, EL SABINO Y EL FRIJOL
		CAPACITACION: PONER EN MARCHA UN PROGRAMA MUNICIPAL DE CAPACITACION PARA LOS PRODUCTORES SOBRE LOS PAQUETES TECNOLOGICOS DE LOS CULTIVOS	ADQUISICION DE DOS TRATORES AGRICOLAS PARA SAN MATEO YUCUTINDOO
CAPACITACION EN EL MANEJO DEL CULTIVO DE TOMATE, CHILE , CALABAZAS, ENTRE OTROS.			
CAPACITACION SOBRE INTALACION DE SISTEMAS DE RIEGO. CAPACITACION SOBRE EL USO DE LOS AGROQUIMICOS CAPACITACION SOBRE NUEVAS TECNICAS DE CULTIVAR LA TIERRA.			



SOLUCION ESTRATEGICA O PROYECTO ESTRATEGICO	OBJETIVO GENERAL	OBJETIVOS ESPECIFICOS (PROYECTOS)	METAS
MANEJO SUSTENTABLE DE LA BASURA	DISEÑAR UN PROGRAMA DE MANEJO Y TRATAMIENTO DE LA BASURA	FOMENTO: CREAR UN REGLAMENTO EN EL MUNICIPIO PARA IMPULSAR EL RECICLAJE Y LA CULTURA DE NO TIRAR LA BASURA EN LA CALLE.	COORDINARSE CON LA SECRETARIA DE SALUD Y DE ECOLOGIA PARA ESTABLECER UN REGLAMENTO MUNICIPAL SOBRE EL MANEJO DE LA BASURA Y LAS AGUAS RESIDUALES. CONVENIO DE COLABORACION ENTRE LA DIRECCION DE SALUD Y EDUCACION PARA LA CONCIENTIZACION ACERCA DEL RECICLAJE.
		ORGANIZACIÓN: FORTALECER E INVOLUCRAR A LA CUIDADANIA EN LA RECOLECCION Y RECICLAJE DE LA BASURA	CONSOLIDAR COMITES DE OBRAS, DE SALUD Y DE EDUCACION
			ELABORACION DE REGLAMENTO DEL COMITÉ DE SALUD.
			RECOLECCION DE LA BASURA CADA OCHO DIAS INVOLUCRANDO A TODA LA COMUNIDAD.
		INFRAESTRUCTURA: CONTAR CON INFRAESTRUCTURA PARA EL RECICLAJE Y TRATAMIENTO DE LA BASURA	COSNTRUCCION DE FOSAS PARA SEPAR LA BASURA ORGANICA E INROGANICA
			CONTRUCCION DE BUN CENTRO DE ACOPIO PARA LOS RESIDUOS SOLIDOS
			CONSTRUCCION DE UNA PLANTA PARA EL RECICLAJE DE LA BASURA
			ELABORACION DE MATERIALES RECICLADOS.
		CAPACITACION: CAPACITAR A LAS PERSONAS SOBRE EL RECICLAJE Y TRATAMIENTO DE LA BASURA	CAPACITAR A LA CUIDADANIA PARA EL RECICLAJE CAPACITAR A LAS PERSONBAS PARA LA ELABORACION DE COMPOSTAS CONCIENTIZAR A LAS PERSONAS DE LA IMPORTANCIA DE CONSERVAR UN AMBIENTE LIMPIO



SOLUCION ESTRATEGICA O PROYECTO ESTRATEGICO	OBJETIVO GENERAL	OBJETIVOS ESPECIFICOS (PROYECTOS)	METAS
<p>REFORESTACION DE ESPECIES EN PELIGRO DE EXTINCION</p>	<p>CREAR UN PROGRAMA DE REFORESTACION PARA RESCATAR EL POTENCIAL NATURAL</p>	<p>FOMENTO: IMPULSAR UNA CULTURA DEL BUEN USO DE LOS RECURSOS NATURALES.</p>	<p>ELABORAR UN PROGRAMA SOBRE EL CUIDADO Y USO DE LOS RECURSOS NATURALES. COORDINACION CON LAS INSTANCIAS COMO CONAFOR, SEMARNAT Y DIRECCION FORESTAL PARA ESTABLECER REGLAMENTOS SOBRE EL BUEN USO DE LOS RECURSOS.</p>
		<p>ORGANIZACIÓN: FORTALECER Y CONCIENTIZAR A LAS AUTORIDADES AGRARIAS PARA QUE CONOSCAN LA IMPORTANCIA DE RESCATAR Y MEJORAR LOS RECURSOS NATURALES.</p>	<p>CONSOLIDAR A LAS AUTORIDADES AGRARIAS CONTAR CON UN REGLAMENTO DE LAS AUTORIDADES AGRARIAS (COMISARIADOS) NOMBRAR COMISIONES DE VIGILANCIA EN TODAS LAS LOCALIDADES.</p>
		<p>INFRAESTRUCTURA: CONTAR CON UNA INFRAESTRUCTURA Y EQUIPO PARA LA REPRODUCCION DE ESPECIES NATIVAS DE LA REGION.</p>	<p>CONSTRUCCION DE DOS VIVEROS PARA LA REPRODUCCION DE ESPECIES NATIVAS DE LA REGION. CERCADO DE LAS AREAS REFORESTADAS IMPLEMENTAR ENCIERROS DE GANADOS PARA EL LOGRO DE LAS ESPECIES SEMBRADAS</p>
		<p>CAPACITACION: CAPACITAR A LA CIUDADANIA PARA EL USO RACIONAL DE LOS RECURSOS</p>	<p>CAPACITAR A LA CIUDADANIA PARA LA SIEMBRA DE ÁRBOLES CAPACITAR A LOS PRODUCTORES PARA IMPLEMENTAR UN NUEVO SISTEMA DE TECNOLOGIA PARA EVITAR LA ROZA TUMBA Y QUEMA, ASI COMO CONCIENTIZAR A LAS LOS HABITANTES LA IMPORTANCIA DE USAR DE MANERA RACIONAL LA LEÑA Y LOS PINOS PARA CASAS</p>



INVOLUCRADOS EN EL PLAN

PROYECTO	INVOLUCRADOS DE LA COMUNIDAD	DEPENDENCIAS MUNICIPALES	DEPENDENCIAS ESTATALES	DEPENDENCIAS NACIONALES
FOMENTO: IMPULSO A LA CULTURA DEL USO SUSTENTABLE DEL AGUA POR PARTE DE LAS AUTORIDADES MUNICIPALES	COMITES DE AGUA POTABLE DE LAS LOCALIDADES. LOS AGENTES DE POLICIA RURAL	PRESIDENTE MUNICIPAL REGIDOR DE OBRAS REGIDOR DE SALUD	ICAPET CEA IEE.	CONAGUA. SEMARNAT.
ORGANIZACIÓN: DISEÑAR CONVENIOS CON LAS DEPENDENCIAS QUE PUEDEN APOYAR PARA ESTA OBRA; ASI COMO CONSOLIDAR A LOS COMITES.	COMITES DE AGUA POTABLE AGENTES DE POLICIA	PRESIDENTE MUNICIPAL. REGIDOR DE OBRAS. SINDICO MUNICIPAL.	CEA	CNA SEDESOL
INFRAESTRUCTURA INTRODUCCION Y AMPLIACION DE LA RED DE AGUA POTABLE	AGENTES DE POLICIA RURAL DE LA LOCALIDAD Y COMITES DEL AGUA POTABLE.	PRESIDENTE MUNICIPAL. REGIDOR DE OBRAS. SINDICO MUNICIPAL.	SAI	CDI. CONAGUA. SEDESOL
CAPACITACION: IMPLEMENTAR UNA PLATICA SOBRE EL USO SUSTENTABLE DEL AGUA	AGENTES DE POLICIA COMITES	PRESIDENTE MUNICIPAL. REGIDOR DE OBRAS. SINDICO MUNICIPAL.	INSTITUTO ESTATAL DE EMPLEO ICAPET CEA	CNA

PLAN MUNICIPAL DE DESARROLLO DE SAN MATEO YUCUT - 2013.



PROYECTO	INVOLUCRADOS DE LA COMUNIDAD	DEPENDENCIAS MUNICIPALES	DEPENDENCIAS ESTATALES	DEPENDENCIAS NACIONALES
FOMENTO: FORTALECER LOS CONOCIMIENTOS DE LAS AUTORIDADES PARA GESTIONAR OBRAS.	NINGUNO, YA QUE SE TRATA DE CAPACITAR A LAS AUTORIDADES MUNICIPALES.	AUTORIDADES MUNICIPLAES (PRESIDENTE, SINDICO Y REGIDOR DE OBRAS)	UNSIS (Universidad de la Sierra Sur) DE MIAUHUATLAN SAI	NINGUNO
ORGANIZACIÓN: DISEÑAR CONVENIOS CON LAS DEPENDENCIAS QUE PUEDEN APOYAR PARA ESTA OBRA; ASI COMO CONSOLIDAR A LOS COMITES.	AGENTE MUNICIPAL Y AGENTES DE POLICIA	PRESIDENTE MUNICIPAL REGIDOR DE OBRAS SINDICO MUNICIPAL	SAI UNSIS (Universidad de la Sierra Sur) DE MIAUHUATLAN	CDI SDESOL
INFRAESTRUCTURA CONSTRUCCION DE INFRAESTRUCTURA SOCIAL, MEJORAMIENTO DE LOS SERVICIOS PUBLICOS; ASI COMO MEJORAMIENTO DE LA COMUNICACIÓN (CAMINOS Y PUENTES VEHICULARES)	AGENTES DE POLICIA RURAL COMITES DE SALUD COMITES DE AGUA POTABLE COMITÉ DE OPORTUNIDADES	PRESIDENTE MUNICIPAL REGIDOR DE OBRAS SINDICO MUNICIPAL	IEE CONAFOR CAO	SEDESOL CDI CFE SCT SEMARNAT SECRETARIA DE SALUD INSTITUTO NACIONAL DE ECOLOGIA.

PLAN MUNICIPAL DE DESARROLLO DE SAN MATEO YUCUTI



· 2013.

CAPACITACION: DISEÑAR UN PROGRAMA DE CAPACITACION PARA LAS AUTORIDADES MUNICIPALES ELECTAS .	NINGUNO	PRESIDENTE MUNICIPAL SINDICO MUNICIPAL REGIDOR DE HACIENDA REGIDOR DE OBRAS TESORERO MUNICIPAL	SECRETARIA DE SALUD	INSTITUTO NACIONAL DE ECOLOGIA
---	---------	--	---------------------	-----------------------------------

PLAN MUNICIPAL DE DESARROLLO DE SAN MATEO YUCUT - 2013.



PROYECTO	INVOLUCRADOS DE LA COMUNIDAD	DEPENDENCIAS MUNICIPALES	DEPENDENCIAS ESTATALES	DEPENDENCIAS NACIONALES
FOMENTO: IMPULSAR Y FOMENTAR LA EDUCACION EN LOS JÓVENES ASÍ COMO EN ADULTOS.	COMITES DE LAS ESCUELAS ALUMNOS ESTUDIANTES MAESTROS	PRESIDENTE MUNICIPAL SINDICO MUNICIPAL REGIDOR DE EDUCACION	IEEPO	SEP
ORGANIZACIÓN: CONCIENTIZAR A LAS AUTORIDADES MUNICIPALES Y CONSOLIDAR A LOS COMITES PARA QUE SE PAN DESEMPEÑAR SUS CARGOS Y SOLICITAR APOYO PARA LA INSTITUCION	COMITES DIRECTORES DE LAS INSTITUCIONES	REGIDOR DE EDUCACION PRESIDENETE MUNICIPAL	IEEPO	SEP
INFRAESTRUCTURA CONTAR CON LA INFRAESTRUCTURA Y CATEGORIA EDUCATIVA NECESARIA PARA FORTALECER LA EDUCACION A NIVEL MUNICIPAL.	COMITES DE ESCUELAS AGENTES DE POLICIA RURAL AGENTE MUNICIPAL	PRESIDENTE MUNICIPAL REGIDOR DE EDCUCACION SINDICO MUNICIPAL	IEEPO	SEP
CAPACITACION : DISEÑAR UNA CAPACITACION PARA LAS AUTORIDADES EDUCATIVAS SOBRE SU FUNCIONES. IMPLEMENTAR	COMITES DE LAS DIFERENTES LOCALIDADES ALUMNOS CON GANAS DE CONTINUAR SUS ESTUDIOS	REGIDOR DE EDCUCACION	IEEPO UNIVERSIDAD DE MIAHUATLAN	SEP

PLAN MUNICIPAL DE DESARROLLO DE SAN MATEO YUCUTIN 2013.



PROYECTO	INVOLUCRADOS DE LA COMUNIDAD	DEPENDENCIAS MUNICIPALES	DEPENDENCIAS ESTATALES	DEPENDENCIAS NACIONALES
FOMENTO: FORTALECER LOS SERVICIOS DE SALUD PARA MEJORAR LAS CONDICIONES DE VIDA DE LA POBLACION Y DE ESTA MANERA TENER UNA VIDA SALUDABLE.	COMITES DE SALUD AUTORIDAD DEL LUGAR	PRESIDENTE MUNICIPAL SINDICO MUNICIPAL REGIDOR DE OBRAS	SECRETARIA DE SALUD DE OAXACA	SEGURO POPULAR
ORGANIZACIÓN: DISEÑAR CONVENIOS CON LAS DEPENDENCIAS QUE PUEDEN APOYAR PARA ESTA OBRA; ASI COMO CONSOLIDAR A LOS COMITES.	AGENTES DE POLICIA COMITÉ DE SALUD COMITÉ DE OBRAS	PRESIDENTE MUNICIPAL SINDICO MUNICIPAL REGIDOR DE SALUD REGIDOR DE OBRAS	JURISDICCION SANITARIA	SECRETARIA DE SALUD SEGURO POPUPAR
INFRAESTRUCTURA CONTAR CON LA INFRAESTRUCTURA, MEDICAMENTOS Y RECURSOS MEDICOS NECESARIOS PARA EL BUEN SERVICIO DE SALUD.	AGENTES DE POLICIA COMITÉ DE SALUD COMITÉ DE OBRAS	PRESIDENTE MUNICIPAL REGIDOR DE OBRAS SINDICO MUNICIPAL REGIDOR DE SALUD	SECRETARIA DE SALUD DE OAXACA	SECRETARIA DE SALUD SEDESOL GOBIERNO FEDERAL
CAPACITACION: IMPLEMENTAR UN PROGRAMA DE PLATICAS DE SALUD PARA LAS SEÑORAS DE OPORTUNIDADES Y COMITES CON FINES DE BIENESTAR.	AGENTES DE POLICIA COMITÉ DE SALUD COMITÉ DE OBRAS	PRESIDENTE MUNICIPAL SINDICO MUNICIPAL REGIDOR DE SALUD	SECRETARIA DE SALUD. ESCUELA DE MEDICINA DE LA UABJO	SECRETARIA DE SALUD SEGURO POPUPAR

PLAN MUNICIPAL DE DESARROLLO DE SAN MATEO YUCUT - 2013.



PROYECTO	INVOLUCRADOS DE LA COMUNIDAD	DEPENDENCIAS MUNICIPALES	DEPENDENCIAS ESTATALES	DEPENDENCIAS NACIONALES
FOMENTO: IMPUSAR EL SECTOR AGRICOLA POR PARTE DEL CMDRS, CONCIENTIZANDO A LOS PRODUCTORES PARA GESTIONAR UN PROYECTO.	TODOS LOS PRODUCTORES DEL MUNICIPIO COMISARIADO DE BIENES COMUNALES	PRESIDENTE MUNICIPAL SINDICO MUNICIPAL REGIDOR DE OBRAS REGIDOR DE DESARROLLO AGROPECUARIO	SEDAF	INIFAP SAGARPA SEDESOL REFORMA AGRARIA
ORGANIZACIÓN: DISEÑAR UNA POLITICA DEL USO Y MANEJO DE LAS TIERRAS Y FERTILIZANTES	PRODUCTORES COMISARIADO DE BIENES COMUNALES	REGIDOR DE DESARROLLO AGROPECUARIO ASESOR MUNICIPAL	SEDAFP	SAGARPA SEDESOL
INFRAESTRUCTURA CONTAR CON LA INFRAESTRUCTURA NECESARIA PARA IMPLEMENTAR Y DIVERSIFICAR LA AGRICULTURA A NIVEL MUNICIPAL	ORGANIZACIONES DE PRODUCTORES GRUPOS DE MUJERES PERSONAS DE MANERA INDIVIDUAL COMISARIADO DE BIENES COMUNALES	PRESIDENTE MUNICIPAL REGIDOR AGRPOPECUARIO SINDICO MUNICIPAL ASESOR MUNICIPAL	SEDAFP CEA	SAGARPA REFORMA AGRARIA SEDESOL CNA CDI
CAPACITACION: PONER EN MARCHA UN PROGRAMA MUNICIPAL DE CAPACITACION PARA LOS PRODUCTORES SOBRE LOS PAQUETES TECNOLOGICOS DE LOS CULTIVOS	PRODUCTORES AGENTES DE POLICIA O REPRESENTANTES DE LOS NUCLEOS.	REGIDOR DE DESARROLLO AGROPECUARIO ASESOR MUNICIPAL	ICAPET ITVO SEDAFP INSTITUTO ESTAL DE EMPLEO	INIFAP SAGARPA INCA RURAL

PLAN MUNICIPAL DE DESARROLLO DE SAN MATEO YUCUTÍ - 2013.



PROYECTO	INVOLUCRADOS DE LA COMUNIDAD	DEPENDENCIAS MUNICIPALES	DEPENDENCIAS ESTATALES	DEPENDENCIAS NACIONALES
FOMENTO: CREAR UN REGLAMENTO EN EL MUNICIPIO PARA IMPULSAR EL RECICLAJE Y LA CULTURA DE NO TIRAR LA BASURA EN LA CALLE.	AGENTES DE POLICIA, AGENTE MUNICIPAL Y COMITES DE SALUD VOCALES DE OPORTUNIDADES AUXILIAR DE SALUD	PRESIDENTE MUNICIPAL REGIDOR DE SALUD	SECRETARIA DE SALUD INSTITUTO ESTATAL DE ECOLOGIA CONAFOR	SEMARNAT INSTITUTO NACIONAL DE ECOLOGIA CNA
ORGANIZACIÓN: FORTALECER E INVOLUCRAR A LA CUIDADANIA EN LA RECOLECCION Y RECICLAJE DE LA BASURA	VOCALES DE OPORTUNIDADES AGENTES DE LA LOCALIDAD COMITES	PRESIDENTE MUNICIPAL REGIDOR DE SALUD	SECRETARIA DE SALUD INSTITUTO ESTATAL DE ECOLOGIA CONAFOR	SEMARNAT INSTITUTO NACIONAL DE ECOLOGIA CNA
INFRAESTRUCTURA CONTAR CON INFRAESTRUCTURA PARA EL RECICLAJE Y TRATAMIENTO DE LA BASURA	AGENTES DE POLICIA AGENTE MUNICIPAL COMITES DE SALUD COMITES DE SALUD	PRESIDENTE MUNICIPAL REGIDOR DE OBRAS SINDICO MUNICIPAL REGIDOR DE SALUD	INSTITUTO ESTATAL DE ECOLOGIA CEA	SECRETARIA DE SALUD INSTITUTO NACIONAL DE ECOLOGIA
CAPACITACION: CAPACITAR A LAS PERSONAS SOBRE EL RECICLAJE Y TRATAMIENTO DE LA BASURA	AGENTES DE LA LOCALIDAD COMITES DE SALUD	PRESIDENTE MUNICIPAL REGIDOR DE SALUD	SECRETARIA DE SALUD INSTITUTO ESTATAL DE ECOLOGIA CONAFOR CEA	CNA SEMARNAT



PROYECTO	INVOLUCRADOS DE LA COMUNIDAD	DEPENDENCIAS MUNICIPALES	DEPENDENCIAS ESTATALES	DEPENDENCIAS NACIONALES
FOMENTO: IMPULSAR UNA CULTURA DEL BUEN USO DE LOS RECURSOS NATURALES.	COMISARIADO DE BIENES COMUNALES COMITES CONTRA INCENDIOS	REGIDOR AGROPECUARIO SINDICO MUNIICPAL	ISTITUTO ESTATAL DE ECOLOGIA CONAFOR	SEMARNAT INSTITUTO NACIONAL DE ECOLOGIA DIRECCION FORESTAL
ORGANIZACIÓN: FORTALECER Y CONCIENTIZAR A LAS AUTORIDADES AGRARIAS PARA QUE CONOZCAN LA IMPORTANCIA DE RESCATAR Y MEJORAR LOS RECURSOS NATURALES.	COMISARIADO DE BIENES COMUNALES COMITES ELECTOS PARA VIGILAR EL BOSQUE	REGIDOR AGROPECUARIO SINDICO MUNIICPAL	CONAFOR VIVEROS PARTICULARES	SEMARNAT
INFRAESTRUCTURA CONTAR CON UNA INFRAESTRUCTURA Y EQUIPO PARA LA REPRODUCCION DE ESPECIES NATIVAS DE LA REGION.	CIMISARIADO DE BIENES COMUNALES JOVENES DE LAS INSTITUCIONES EDUCATIVAS (IEBO)	PRESIDENTE MUNICIPAL REGIDOR DE DESARROLLO AGROPECUARIO	CONAFOR SEDAFP DIRECCION FORESTAL	SEMARNAT SAGARPA INSTITUTO NACIONAL DE ECOLOGIA
CAPACITACION: CAPACITAR A LA CIUDADANIA PARA EL USO RACIONAL DE LOS RECURSOS	CIMISARIADO DE BIENES COMUNALES AGENTES DE POLICIA COMISIONES DE VIGILAR EL BOSQUE	PRESIDENTE MUNICIPAL REGIDOR AGROPECUARIO SINDICO MUNIICPAL	CONAFOR ITVO SEDAFP	INIFAP SAGARPA UNIVERSIDAD DE CHAPINGO



PROGRAMA DE ACTIVIDADES Y SEGUIMIENTO A PROBLEMAS DE ATENCIÓN PRIORITARIAS EN EL MUNICIPIO DE SAN MATEO YUCUTINDOO.

Línea Estratégica: INTRODUCCION, AMPLIACION Y MEJORAMIENTO SISTEMA DE AGUA POTABLE

Proyecto 1. FOMENTO: IMPULSO A LA CULTURA DEL USO SUSTENTABLE DEL AGUA POR PARTE DE LAS AUTORIDADES MUNICIPALES

¿Qué queremos lograr con este proyecto o capacitación?	¿Para el logro del proyecto o capacitación que tenemos que hacer?	¿Cuánto queremos lograr con este proyecto ?	¿Qué tenemos que hacer para el logro del proyecto?	¿Quién lo va a hacer	¿Con qué lo vamos a hacer?	¿Cuándo lo vamos a hacer?
OBJETIVO GENERAL	OBJETIVOS ESPECIFICOS	RESULTADOS ESPERADOS (METAS)	ACTIVIDADES	RESPONSABLES	RECURSOS NECESARIOS	TIEMPOB
QUE LOS HABITANTES DEL MUNICIPIO DE SAN MATEO YUCUTINDOO APRENDAN A USAR EL AGUA DE MANERA RACIONAL	HACER REUNIONES PARA ELABORAR EL REGLAMENTO SOBRE EL USO DEL AGUA.	QUE EL AGUA YA NO SE DESPERDICIE	REUNIR A LOS COMITES PARA EL DISEÑO DE UN REGLAMENTO Y A LOS AGENTES DE CADA LOCALIDAD	PRESIDENTE MUNICIPAL REGIDOR DE OBRAS	CON RECURSOS DEL MUNICIPIO.	MAYO DE 2012
	GESTIONAR ANTE ALGUNAS DEPENDENCIAS PARA LA AYUDA DE ELABORACION DEL REGLAMENTO Y PLATICAS SOBRE EL MEJOR USO DEL AGUA	EL 100 % DE LAS VIVIENDAS ESTEN RESPETANDO EL REGLAMENTO	SEGUIMIENTO A LAS PROPUESTAS.	PRESIDENTE MUNICIPAL Y COMITES DE OBRAS	CON RECURSOS DEL MUNICIPIO Y CON LA PARTICIPACION DE ALGUNAS DEPENDENCIAS	MAYO DE 2012
	REUNIONES CON LAS INSTITUCIONES EDUCATIVAS	REGLAMENTO DE LAS ESCUELAS TAMBIEN PARA EL BUEN USO	REUNIONES CON LAS INSTITUCIONES EDUCATIVAS, CENTROS Y CASAS DE SALUD	COMITÉ DE LAS INSTITUCIONES REGIDOR DE EDUCACION	NO SE NECESITA RECURSO	MAYO DE 2012



Línea Estratégica: INTRODUCCION, AMPLIACION Y MEJORAMIENTO SISTEMA DE AGUA POTABLE

Proyecto 2. ORGANIZACIÓN: DISEÑAR CONVENIOS CON LAS DEPENDENCIAS QUE PUEDEN APOYAR PARA ESTA OBRA; ASI COMO CONSOLIDAR A LOS COMITES.

¿Qué queremos lograr con este proyecto o capacitación?	¿Para el logro del proyecto o capacitación que tenemos que hacer?	¿Cuánto queremos lograr con este proyecto ?	¿Qué tenemos que hacer para el logro del proyecto?	¿Quién lo va a hacer	¿Con qué lo vamos a hacer?	¿Cuándo lo vamos a hacer?
OBJETIVO GENERAL	OBJETIVOS ESPECIFICOS	RESULTADOS ESPERADOS (METAS)	ACTIVIDADES	RESPONSABLES	RECURSOS NECESARIOS	TIEMPO
CONSOLIDAR A LAS COMITES PARA QUE TENGAN PRESENCIA EN SUS CARGOS Y QUE CONOSCAN SUS FUNCIONES	NOMBRAR LOS COMITES A NIVEL ASAMBLEA Y HACER REUNIONES SEGUIDAS.	QUE TODOS LOS COMITES CUENTEN CON ACTAS Y ESTATUTOS	REUNIR A LOS COMITES PARA EL DISEÑO DE UN REGLAMENTO Y A LOS AGENTES DE CADA LOCALIDAD	PRESIDENTE MUNICIPAL REGIDOR DE OBRAS	CON RECURSOS DEL MUNICIPIO.	MAYO DE 2012
		CONTAR CON UN PADRON DE USUARIOS	IR CASA POR CASA PARA LEVANTAR EL PADRON DE USUARIOS	COMITES Y REGIDOR DE OBRAS	CON RECURSOS DEL MUNICIPIO	MAYO DE 2012
	SOLICITAR ANTE LA CNA Y CEA PARA QUE NOS AYUDEN A ELABORAR LOS ESTATUTOS Y REGLAMENTO DE LOS COMITES DEL AGUA POTABLE.	QUE LOS COMITES CUENTEN CON SU PROPIO REGLAMENTO	EXIGIR AL PRESIDENTE MUNICIPAL Y REGIDOR DE OBRAS PARA QUE SE AGILISEN LAS PROPUESTAS.	COMITES DEL AGUA	CON RECURSOS DEL MUNICIPIO	MAYO DE 2012



Línea Estratégica: INTRODUCCION, AMPLIACION Y MEJORAMIENTO SISTEMA DE AGUA POTABLE

Proyecto 3. INFRAESTRUCTURA: INTRODUCCION Y AMPLIACION DE LA RED DE AGUA POTABLE

¿Qué queremos lograr con este proyecto o capacitación?	¿Para el logro del proyecto o capacitación que tenemos que hacer?	¿Cuánto queremos lograr con este proyecto?	¿Qué tenemos que hacer para el logro del proyecto?	¿Quién lo va a hacer	¿Con qué lo vamos a hacer?	¿Cuándo lo vamos a hacer?
OBJETIVO GENERAL	OBJETIVOS ESPECIFICOS	RESULTADOS ESPERADOS (METAS)	ACTIVIDADES	RESPONSABLES	RECURSOS NECESARIOS	TIEMPO
MEJORAR EL SISTEMA DEL AGUA POTABLE, ASI COMO INTRODUCCION DE LA MISMA Y REHABILITACION DE LOS QUE YA EXISTEN	GESTIONAR UNA MEZCLA DE RECURSO PARA LA INTRODUCCION DE LA RED DEL AGUA POTABLE EN LAS LOCALIDADES DE PRIORIDAD	EL 100 % DE LAS LOCALIDADES CON RED DE AGUA POTABLE INTRODUCIDO	POR PARTE DE LAS AUTORIDADES MUNICIPALES GESTIONAR ANTE SEDESOL, CNA Y CEA PARA SOLICITAR LA MEZCLA DE RECURSOS. HACER EL ESTUDIO EN CADA LOCALIDAD	PRESIDENTE MUNICIPAL REGIDOR DE OBRAS	CON RECURSOS DEL MUNICIPIO Y UNA APORTACION DE SEDESOL, CNA Y CEA	SEPTIEMBRE DE 2012
	PRIORIZAR LAS OBRAS DE AMPLIACION Y REHABILITACION DE LA RED DEL AGUA POTABLE	EL 100% DE LAS VIVIENDAS CON EL SERVICIO DEL AGUA EN DOMICILIO EN BUENAS CONDICIONES	QUE LAS AUTORIDADES MUNICIPALES LO PRIORICEN CONSEGUIR UNA APORTACION COMPLEMENTARIA	REGIDOR DE OBRAS PRESIDENTE MUNICIPAL COMITES DEL AGUA	CON RECURSOS DEL MUNICIPIO	JUNIO DE DE 2012



Línea Estratégica: INTRODUCCION, AMPLIACION Y MEJORAMIENTO SISTEMA DE AGUA POTABLE

Proyecto 4. CAPACITACION: IMPLEMENTAR UNA CAPACITACION SOBRE EL USO SUSTENTABLE Y TRATAMIENTO DEL AGUA.

¿Qué queremos lograr con este proyecto o capacitación?	¿Para el logro del proyecto o capacitación que tenemos que hacer?	¿Cuánto queremos lograr con este proyecto?	¿Qué tenemos que hacer para el logro del proyecto?	¿Quién lo va a hacer	¿Con qué lo vamos a hacer?	¿Cuándo lo vamos a hacer?
OBJETIVO GENERAL	OBJETIVOS ESPECIFICOS	RESULTADOS ESPERADOS (METAS)	ACTIVIDADES	RESPONSABLES	RECURSOS NECESARIOS	TIEMPO
CAPACITAR A LAS JEFAS DE FAMILIA PARA QUE CONOZCAN COMO USAR EL AGUA DE MANERA SUSTENTABLE Y COMO TRATARLO PARA SU CONSUMO.	GESTIONAR ANTE LA CNA Y CEA PARA SOLICITAR CURSOS DE CAPACITACION	EL 100 % DE LAS FAMILIAS CAPACITADAS SOBRE EL USO SUSTENTABLE DEL AGUA	NOMBRAR COMISIONES PARA QUE SE ENCARGUEN DE VIGILAR QUE SE PONGA EN PRACTICA LOS CURSOS QUE RECIBIERON LAS JAFAS DE FAMILIA	REGIDOR DE SALUD COMITES DE SALUD REGIDOR DE OBRAS	LOS CURSOS SERAN PROPORCIONADOS POR LA CNA Y CEA	ABRIL DE 2012
		TODAS LAS VIVIENDAS CLORAN O HIEVEN EL AGUA PARA TOMAR	VISITAR LAS VIVIENDAS PAR VER SI ESTAN TRATANDO EL AGUA	REGIODR DE SALUD COMITES DEL AGUA COMITES DE SALUD	LOS CURSOS SERAN PROPORCIONADOS POR LA CNA Y CEA	ABRIL DE 2012



Línea Estratégica: MEJORAMIENTO DE INFRAESTRUCTURA Y SERVICIOS MUNICIPALES

Proyecto 1. FOMENTO: FORTALECER LOS CONOCIMIENTOS DE LAS AUTORIDADES PARA GESTIONAR OBRAS.

¿Qué queremos lograr con este proyecto o capacitación? OBJETIVO GENERAL	¿Para el logro del proyecto o capacitación que tenemos que hacer? OBJETIVOS ESPECIFICOS	¿Cuánto queremos lograr con este proyecto? RESULTADOS ESPERADOS (METAS)	¿Qué tenemos que hacer para el logro del proyecto? ACTIVIDADES	¿Quién lo va a hacer RESPONSABLES	¿Con qué lo vamos a hacer? RECURSOS NECESARIOS	¿Cuándo lo vamos a hacer? TIEMPO
QUE LAS AUTORIDADES MUNICIPALES TENGAN LOS CONOCIMIENTOS PARA GESTIONAR OBRAS O RECURSOS.	ACOMPAÑAMIENTO A LAS AUTORIDADES MUNICIPALES A LAS DEPENDENCIAS DE GOBIERNO	QUE SE LES FACILITE ASISTIR A LAS DEPENDENCIAS Y QUE RECURSOS VAN A SOLICITAR	HACER LA OFERTA INSTITUCIONAL DE PROGRAMAS EN EL MUNICIPIO	ASESOR DEL MUNICIPIO PRESIDENTE MUNICIIPAL	CON RECURSOS DEL MUNICIPIO	MARZO DE 2012.
	CREAR UN REGLAMENTO MUNICIPAL PARA LOS SERVICIOS MUNICIPLAES	QUE TODOS LOS SERVICIO S QUE BRINDA EL MUNICIPIO DEBE TENER UN REGLAMENTO	ASAMBLEA CON LOS CIUDADANOS. ELABORAR UN REGLAMENTO	PRESIDENTE MUNICIPAL ASESOR DEL MUNICIPIO.	CON LOS RECURSOS DEL MUNICIPIO CON RECURSOS DEL MUNICIPIO	MARZO DE 2012.



Línea Estratégica: MEJORAMIENTO DE INFRAESTRUCTURA Y SERVICIOS MUNICIPALES

Proyecto 2. ORGANIZACIÓN: DISEÑAR CONVENIOS CON LAS DEPENDENCIAS QUE PUEDEN APOYAR PARA ESTA OBRA; ASI COMO CONSOLIDAR A LOS COMITES.

¿Qué queremos lograr con este proyecto o capacitación?	¿Para el logro del proyecto o capacitación que tenemos que hacer?	¿Cuánto queremos lograr con este proyecto?	¿Qué tenemos que hacer para el logro del proyecto?	¿Quién lo va a hacer	¿Con qué lo vamos a hacer?	¿Cuándo lo vamos a hacer?
OBJETIVO GENERAL	OBJETIVOS ESPECIFICOS	RESULTADOS ESPERADOS (METAS)	ACTIVIDADES	RESPONSABLES	RECURSOS NECESARIOS	TIEMPO
CONVENIOS DE COLABORACION ENTRE EL MUNICIPIO E INSTITUCIONES GUBERNAMENTALES	CONSOLIDAR PRIMERAMENTE A LOS COMITES DE OBRAS Y QUE CUENTEN CON SU REGLAMENTO	COMITÉ CONSOLIDADO CON SUS REGLAMENTOS	CONVOCA R ASAMBLEA PARA NOMBRAR A LOS COMITES	PRESIDENTE MUNCIIPAL SINDICO MUNICIPAL REGIDOR D EOBRAS	CON RECURSOS DEL MUNICIPIO	MARZO DE 2012.
	QUE LAS AUTORIDADES SE ORGANICEN PARA PODER NOMBRAR A SUS COMITES	QUE LOS COMITES CUENTEN CON SUS ACTAS Y ESTATUTOS	BUSCAR UN ABOGADO PARA QUE ELABORE EL ESTATUTO Y EL ACTA.	PRESIDENTE MUNCIIPAL SINDICO MUNICIPAL REGIDOR DEOBRAS ABOGADO DEL MUNICIPIO	CON LOS RECURSO DEL MUNICIPIO CON RECURSOS DEL MUNICIPIO	MARZO DE 2012.



Línea Estratégica: MEJORAMIENTO DE INFRAESTRUCTURA Y SERVICIOS MUNICIPALES

Proyecto 3. INFRAESTRUCTURA: CONSTRUCCION DE INFRAESTRUCTURA SOCIAL, MEJORAMIENTO DE LOS SERVICIOS PUBLICOS; ASI COMO MEJORAMIENTO DE LA COMUNICACIÓN (CAMINOS Y PUENTES VEHICULARES).

¿Qué queremos lograr con este proyecto o capacitación?	¿Para el logro del proyecto o capacitación que tenemos que hacer?	¿Cuánto queremos lograr con este proyecto?	¿Qué tenemos que hacer para el logro del proyecto?	¿Quién lo va a hacer	¿Con qué lo vamos a hacer?	¿Cuándo lo vamos a hacer?
OBJETIVO GENERAL	OBJETIVOS ESPECIFICOS	RESULTADOS ESPERADOS (METAS)	ACTIVIDADES	RESPONSABLES	RECURSOS NECESARIOS	TIEMPO
IMPULSAR LA COMODIDAD DE LOS HABITANTES Y MEJORAR LOS SERVICIOS MUNICIPALES	<p>MANEJAR DE MANERA EFICIENTE LOS RECURSOS MUNICIPALES</p> <p>BUSCAR UNA MEZCLA DE RECURSOS ANTE SEDESOL, CDI, CNA, CEA, PARA LA CONSTRUCCION DE LAS OBRAS DE PRIORIDAD</p>	<p>CUATRO PUENTES VEHICULARES CONSTRUIDOS</p> <p>CALLES PAVIMENTADAS EN LAS LOCALIDADES DE PRIORIDAD</p> <p>OLLAS DE CAPTACION DE AGUA EN YUCTINDOO Y EL LIMON</p> <p>INTRODUCCION Y AMPLIACION DE AGUA POTABLE EN LAS COMUNIDADES</p>	<p>REUNIONES DE CABILDO PARA ACORDAR SOBRE LA CONSTRUCCION DE LAS OBRAS</p> <p>RECORRER LAS LOCALIDADES PARA HACER LOS ESTUDIOS CIVILES PARA LOS PROYECTO</p>	<p>PRESIDENTE MUNCIIPAL</p> <p>SINDICO MUNICIPAL</p> <p>REGIDOR DEOBRAS</p> <p>ING. CIVILES</p> <p>COMITES DE OBRAS</p>	<p>CON RECURSOS DEL MUNICIPIO</p> <p>DE SEDESOL</p> <p>DE CDI</p> <p>DE COPLADE</p> <p>CAO</p> <p>SCT</p>	<p>MAYO DE 2012.</p> <p>FEBRERO DE 2013</p> <p>JUNIO DE 2013</p> <p>2013</p>
	MEJORAR LOS SERVICIOS MUNICIPALES	<p>EL 100 % DE LAS LOCALIDADES CUENTAN CON APERTURA Y REVESTIMIENTO DE CAMINOS.</p> <p>TODAS LAS LOCALIDADES DE PRIORIDAD CON DRENAJE</p>	<p>SOLICITAR EL MODULO DE MAQUINARIA PARA QUE HAGA ESTA ACTIVIDAD</p>	<p>PRESIDENTE MUNCIIPAL</p> <p>SINDICO MUNICIPAL</p> <p>REGIDOR DE OBRAS</p>		<p>MAYO DE 2012.</p> <p>ABRIL DE 2012</p> <p>JUNIO DE 2012.</p>



Línea Estratégica: MEJORAMIENTO DE INFRAESTRUCTURA Y SERVICIOS MUNICIPALES.

Proyecto 4. CAPACITACION: DISEÑAR UN PROGRAMA DE CAPACITACION PARA LAS AUTORIDADES MUNICIPALES ELECTAS

¿Qué queremos lograr con este proyecto o capacitación?	¿Para el logro del proyecto o capacitación que tenemos que hacer?	¿Cuánto queremos lograr con este proyecto?	¿Qué tenemos que hacer para el logro del proyecto?	¿Quién lo va a hacer?	¿Con qué lo vamos a hacer?	¿Cuándo lo vamos a hacer?
OBJETIVO GENERAL	OBJETIVOS ESPECIFICOS	RESULTADOS ESPERADOS (METAS)	ACTIVIDADES	RESPONSABLES	RECURSOS NECESARIOS	TIEMPO
<p>QUE LAS AUTORIDADES ESTEN BIEN CAPACITADOS ACERCA DE LOS FONDOS TRANSFERIDOS Y SU APLICACIÓN</p> <p>QUE CONOZCAN A FONDO LOS SERVICIOS QUE DEBEN DE BRINDAR A LA POBLACION</p>	<p>CONTEMPLAR ESTE CURSO EN EL PROGRAMA MUNICIPAL DE CAPACITACION PARA SOLICITARLO A LAS INSTANCIAS QUE CORRESPONDA; TALES COMO (SAI Y SEDESOL)</p>	<p>AUTORIDADES MUNICIPALES BIEN CAPACITADOS</p> <p>CONOCEN BIEN LOS SERVICIOS QUE DEBEN DE BRINDAR A LOS HABITANTES</p>	<p>GESTIONAR ANTE LAS INSTITUCIONES O DEPENDENCIAS PARA SOLICITAR LOS CURSOS.</p> <p>CONCIENTIZAR A LAS AUTORIDADES, PRINCIPALMENTE AL PRESIDENTE Y SINDICO MUNICIPAL, REGIDOR DE HACIENDA Y DE OBRAS</p>	<p>PRESIDENTE MUNICIPAL SALIENTE</p> <p>ASESOR MUNICIPAL</p>	<p>SOLICITAR UN RECURSO PARA CAPACITACION A LAS INSTITUCIONES DE GOBIERNO Y CON UNA APORTACION DEL MUNICIPIO</p>	<p>NOVIEMBRE DE 2012.</p>



Línea Estratégica: MEJORAMIENTO DE LA INFRAESTRUCTURA Y CATEGORIA EDUCATIVA.

Proyecto 1: FOMENTO: IMPULSAR Y FOMENTAR LA EDUCACION EN LOS JÓVENES ASÍ COMO EN ADULTOS.

¿Qué queremos lograr con este proyecto o capacitación?	¿Para el logro del proyecto o capacitación que tenemos que hacer?	¿Cuánto queremos lograr con este proyecto?	¿Qué tenemos que hacer para el logro del proyecto?	¿Quién lo va a hacer?	¿Con qué lo vamos a hacer?	¿Cuándo lo vamos a hacer?
OBJETIVO GENERAL	OBJETIVOS ESPECIFICOS	RESULTADOS ESPERADOS (METAS)	ACTIVIDADES	RESPONSABLES	RECURSOS NECESARIOS	TIEMPO
IMPULSAR A LA JUVENTUD DEL MUNICIPIO PARA QUE CONTINUEN SUS ESTUDIOS EN LOS DIFERENTES NIVELES.	IMPLEMENTAR UN PROGRAMA DE APOYO ECONOMICO PARA LOS ALUMNOS CON ALTO NIVEL	ALUMNOS BECADOS POR SUS ALTOS PROMEDIOS	REUNIONES CON PADRES DE FAMILIA PARA PEDIR QUE LOS NIÑOS NO FALTEN A LA ESCUELA. PEDIR A LOS MAESTROS QUE YA NO FALTEN	REGIDOR DE EDUCACION COMITES DIRECTORES DE LAS INSTITUCIONES	CON RECURSOS SOLICITADOS A LA SEP-IEEPO. CONAFE	MARZO DE ABRIL DE 2012
	ESTABLECER UN REGLAMENTO PARA QUE LOS ALUMNOS NO ABANDONEN SUS ESTUDIOS.	REGLAMENTO VALIDADO POR LA ASAMBLEA PARA ACORDAR QUE LOS ALUMNOS ESTUDIEN DE MANERA OBLIGATORIA	REUNION DE PADRES DE FAMILIA PARA ACORDAR SOBRE EL REGLAMENTO CONCIENTIZAR A LA GENTE QUE EL ESTUDIO ES BUENO	PRESIDENTE MUNICIPAL, SINDICO MUNICIPAL, REGIDOR DE EDUCACION Y COMITES DE LAS DIFERENTES INSTITUCIONES.	CON RECURSOS DEL MUNICIPIO.	JUNIO DE 2012
	HACER CONVENIOS CON LAS ESCUELAS DE NIVLE SUPERIOR PARA QUE LOS ALUMNOS TENGAN OPORTUNIDAD DE CONTINUAR SUS ESTUDIOS	CONVENIOS FIRMADOS POR LAS INTITUCIONES DE NIVEL SUPERIOR DE DIFERENTES ESPECIALIDADES	VISITAR LAS INTITUCIONES PARA HACER LA PROPUESTA.	REGIDOR DE EDUCACION, PRESIDENTE MUNICIPAL, ASESOR MUNICIPAL Y DIRECTORES.	NO SE NECESITA RECURSO	ABRIL DE 2012



Línea Estratégica: MEJORAMIENTO DE LA INFRAESTRUCTURA Y CATEGORIA EDUCATIVA.

Proyecto 2. ORGANIZACIÓN: CONCIENTIZAR A LAS AUTORIDADES MUNICIPALES Y CONSOLIDAR A LOS COMITES PARA QUE SEPAN DESEMPEÑAR SUS CARGOS Y SOLICITAR APOYO PARA LA INSTITUCION

¿Qué queremos lograr con este proyecto o capacitación?	¿Para el logro del proyecto o capacitación que tenemos que hacer?	¿Cuánto queremos lograr con este proyecto?	¿Qué tenemos que hacer para el logro del proyecto?	¿Quién lo va a hacer	¿Con qué lo vamos a hacer?	¿Cuándo lo vamos a hacer?
OBJETIVO GENERAL	OBJETIVOS ESPECIFICOS	RESULTADOS ESPERADOS (METAS)	ACTIVIDADES	RESPONSABLES	RECURSOS NECESARIOS	TIEMPO
CONSOLIDAR A LOS COMITES DE LAS DIFERENTES INSTITUCIONES EDUCATIVAS	QUE LOS COMITES CUENTEN CON ESTATUTOS, ACTAS CONSTITUTIVAS Y SU REGLAMENTO	TODOS LOS COMITES TENGAN ESTATUTOS, ACTAS Y SU REGLAMENTO	HACER REUNIONES DE CONCIENTIZACION CON LOS PADRES DE LOS ESTUDIANDO.	REGIDOR DE EDUCACION PRESIDENTE MUNICIPAL COMITES	CON RECURSOS DEL MUNICIPIO.	ABRIL DE 2012
CONCIENTIZAR A LAS AUTORIDADES QUE LE APUESTEN A LA EDUCACION.	QUE LAS AUTORIDADES ESTEN ORGANIZADOS CON SUS LOCALIDADES PARA QUE PRIORICEN SUS OBRAS	APOYO DEL 100 % A TODAS LAS INSTITUCIONES EDUCATIVAS QUE RADICAN EN EL MUNICIPIO	CONCIENTIZAR PRINCIPALMENTE AL REGIDOR DE EDUCACION Y COMITES SOLICITAR AL IEEPO Y LA SEP PARA PLATICAR CON LAS AUTORIDADES MUNICIPALES.	COMITES DIRECTORES DE LAS ESCUELAS	NO SE NECESITA RECURSOS	ABRIL DE 2012



Línea Estratégica: MEJORAMIENTO DE LA INFRAESTRUCTURA Y CATEGORIA EDUCATIVA.

Proyecto 3. INFRAESTRUCTURA: CONTAR CON LA INFRAESTRUCTURA Y CATEGORIA EDUCATIVA NECESARIA PARA FORTALECER LA EDUCACION A NIVEL MUNICIPAL.

¿Qué queremos lograr con este proyecto o capacitación?	¿Para el logro del proyecto o capacitación que tenemos que hacer?	¿Cuánto queremos lograr con este proyecto ?	¿Qué tenemos que hacer para el logro del proyecto?	¿Quién lo va a hacer	¿Con qué lo vamos a hacer?	¿Cuándo lo vamos a hacer?
OBJETIVO GENERAL	OBJETIVOS ESPECIFICOS	RESULTADOS ESPERADOS (METAS)	ACTIVIDADES	RESPONSABLES	RECURSOS NECESARIOS	TIEMPO
ELEVAR EL NIVEL EDUCATIVO EN LAS DIFERENTES INSTITUCIONES EDUCATIVAS MEDIANTE LA AMPLIACION Y MEJORAMIENTO DE INFRAESTRUCTURA; ASI COMO EQUIPAMIENTO.	CREACION DE ESCUELAS DE NIVEL SUPERIOR PARA EVITAR EL ABANDONO Y EMIGRACION DE LOS ALUMNOS. CONSTRUCCION DE PLAZAS CIVICAS Y CANCHAS ESCOLARES	CONTAR CON DOS ESCUELAS DE NIVEL SUPERIOR CONTAR CON PLAZAS Y CANCHAS EN TODAS LAS LOCALIDADES DEL MUNICIPIO	INVESTIGAR LOS REQUISITOS QUE SE DEBE DE CUMPLIR PARA LA INSTALACION DE LAS ESC. DE NIVEL SUPERIOR GESTIONAR MEZCLA DE RECURSO	PRESIDENTE MUNICIPAL REGIDOR DE EDUCACION PRESIDENTE MUNICIPAL REGIDOR DE OBRAS Y DE EDUCACION	CON LA PARTICIPACION MUNICIPAL Y APORTACION DE LA SEP Y/O IEEPO APORTACION DEL GOBIERNO DEL ESTADO	NOVIEMBRE DE 2012 MAYO DE 2013
	REHABILITACION DE LAS INSTITUCIONES PARA CONTAR CON UN BUEN AMBIENTE DE ESTUDIO CONSTRUCCION DE DOS AULAS DE NIVEL SECUNDARIA	AULAS REHABILITADAS EN TECHOS, VENTANAS, PUERTAS Y PROTECCIONES. CONTAR CON OTRA AULA DE NIVEL SECUNDARIA EN LA CABECERA MUNICIPAL.	REVISAR TODAS LAS INSTITUCIONES PARA SABER CUALES REALMENTE LO NECESITAN GESTIONAR RECURSOS PARA SU INSTALACION	REGIDOR DE EDUCACION COMITES PRESIDENTE MUNICIPAL REGIDOR DE OBRAS	SOLICITAR RECURSOS A LA SEP, IEEPO Y LA OTRA PARTE APORTARA EL MUNICIPIO.	MARZO DE 2012 JULIO DE 2012
	COSNTRUCCIOND EDOS ALBERGUES ESCOLARES EQUIPAMIENTO DE LAS INSTITUCIONES PARA FORTALECER LOS CONOCIMIENTOS DELOS EDUCANDOS.	CONTAR CON DOS ALBERGUES PARA ALIMENTAR A LOS NIÑOS Y HOSPEDAR A LOS QUE VIENEN DE FUERA. TODAS LAS INST. CON EQUIPO DE SONIDO Y COMPUTO	INVESTIGAR QUE DEPENDENCIA APOYA PARA ESTE PROYECTO ESTABLECER UN REGLAMENTO PARA EL BUEN USO DE LOS ALBERGUES.	PRESIDENTE MUNICIPAL REGIDOR DE OBRAS Y DE EDUCACION AUTORIDAD DE LA LOCALIDAD	APORTACION DEL MUNICIPIO Y DE LA DEPENDENCIA QUE LO VA AUTORIZAR APORTACION DEL M UNICIPIO	MAYO DE 2012 MARZO DE 2012
	CONSTRUCCION Y REHABILITACION DE SANITARIOS ESCOLARES PARA MANTENER UN AMBIENTE SALUDABLE DE LOS ALUMNOS.	CONTAR CON SANITARIOS ESCOLARES EN CONDICIONES	COORDINARSE LOS COMITES CON LAS AUTORIDADES DEL LUGAR.	REGIDOR DE OBRAS PRESIDENTE MUNICIPAL COMITES	CON RECURSOS DEL MUNICIPIO	SEPTIEMBRE DE 2012



Línea Estratégica: MEJORAMIENTO DE LA INFRAESTRUCTURA Y CATEGORIA EDUCATIVA.

Proyecto 4. CAPACITACION: DISEÑAR UNA CAPACITACION PARA LAS AUTORIDADES EDUCATIVAS SOBRE SU FUNCIONES E IMPLEMENTAR TEMAS DE PARA LOS ALUMNOS.

¿Qué queremos lograr con este proyecto o capacitación? OBJETIVO GENERAL	¿Para el logro del proyecto o capacitación que tenemos que hacer? OBJETIVOS ESPECIFICOS	¿Cuánto queremos lograr con este proyecto? RESULTADOS ESPERADOS (METAS)	¿Qué tenemos que hacer para el logro del proyecto? ACTIVIDADES	¿Quién lo va a hacer RESPONSABLES	¿Con qué lo vamos a hacer? RECURSOS NECESARIOS	¿Cuándo lo vamos a hacer? TIEMPO
QUE LAS AUTORIDADES EDUCATIVAS DE LAS DIFERENTES INSTITUCIONES CONOZCAN SUS FUNCIONES	CAPACITAR A LOS COMITES PARA QUE CONOZCAN SUS FUNCIONES	COMITES 100 % CAPACITADOS Y CONOCEN SUS FUNCIONES TIENEN CAPACIDAD DE CONSEGUIR APOYOS ECONOMICOS PARA LAS INSTITUCIONES QUE REPRESENTAN	GESTIONAR UN RECURSO PARA EL APGO DE LOS CURSOS. SOLICITAR A LA SEP-IEEPO PARA QUE NOS FACILITEN EL SERVICIO.	REGIDOR DE EDUCACION PRESIDENTE MUNICIPAL COMITES	CON RECURSOS DEL MUNICIPIO.	ABRIL DE 2012
IMPLEMENTAR TEMAS DE INTERES PARA LOS JOVENES ESTUDIANTES	DETECTAR NECESIDADES DE CAPACITACION EN LOS JOVENES ESTUDIANTES	ALUMNOS CAPACITADOS AL 100 % EN TEMAS DE SU INTERES.	HACER CONVENIOS CON INSTITUCIONES DE NIVEL SUPERIOR PARA QUE LOS CAPACITEN EN ALGUN TEMA QUE LES PUEDE SERVIR EN ADELANTE.	COMITES DIRECTORES DE LAS ESCUELAS REGIDOR DE EDUCACION	SOLICITAR UN RECURSO ANTE LA SEP-IEEPO Y LA OTRA PARTE APORTARA EL MUNICIPIO.	ABRIL DE 2012



Línea Estratégica: MEJORAMIENTO DE INFRAESTRUCTURA, MEDICAMENTOS Y RECURSO MEDICO.

Proyecto 1. FOMENTO: FORTALECER LOS SERVICIOS DE SALUD PARA MEJORAR LAS CONDICIONES DE VIDA DE LA POBLACION Y DE ESTA MANERA TENER UNA VIDA SALUDABLE.

¿Qué queremos lograr con este proyecto o capacitación?	¿Para el logro del proyecto o capacitación que tenemos que hacer?	¿Cuánto queremos lograr con este proyecto?	¿Qué tenemos que hacer para el logro del proyecto?	¿Quién lo va a hacer?	¿Con qué lo vamos a hacer?	¿Cuándo lo vamos a hacer?
OBJETIVO GENERAL	OBJETIVOS ESPECIFICOS	RESULTADOS ESPERADOS (METAS)	ACTIVIDADES	RESPONSABLES	RECURSOS NECESARIOS	TIEMPO
FORTALECER A LOS SERVICIOS DE SALUD Y ACOMPAÑAR ALAS AUTORIDADES MUNICIPALES	ACOMPAÑAMIENTO A LAS AUTORIDADES (PRESIDENTE MUNICIPAL Y REGIDOR DE SALUD) PARA GESTIONAR.	AUTORIDADES MUNICIPALES CAPACES DE GESTIONAR	CONCIENTIZAR LAS AUTORIDADES MUNICIPALES PARA QUE LE APUESTEN A LA SALUD.	REGIDOR DE SALUD COMITES	CON RECURSOS DEL MUNICIPIO	ABRIL DE 2012
	HACER CONVENIOS CON LAS DEPENDENCIAS CORRESPONDIENTES (SECRETARIA DE SALUD, SEGURO POPULAR, JURISDICCION SANITARIA) PARA SU APORTACION	CONVENIOS FIRMADOS PARA EL SURTIDO DE MEDICAMENTOS, EQUIPOS DE SALUD	ASISTIR A LAS DEPENDENCIAS PARA HACER LA PROPUESTA	PRESIDENTE MUNICIPAL REGIDOR DE SALUD AUTORIDADES DE LAS LOCALIDADES	RECURSOS DEL MUNICIPIO JURISDICCION SANITARIA SEGURO POLPULAR DIF	ABRIL DE 2012.



Línea Estratégica: MEJORAMIENTO DE INFRAESTRUCTURA, MEDICAMENTOS Y RECURSO MEDICO.

Proyecto 2. ORGANIZACIÓN: DISEÑAR CONVENIOS CON LAS DEPENDENCIAS QUE PUEDEN APOYAR PARA ESTA OBRA; ASI COMO CONSOLIDAR A LOS COMITES.

¿Qué queremos lograr con este proyecto o capacitación? OBJETIVO GENERAL	¿Para el logro del proyecto o capacitación que tenemos que hacer? OBJETIVOS ESPECIFICOS	¿Cuánto queremos lograr con este proyecto? RESULTADOS ESPERADOS (METAS)	¿Qué tenemos que hacer para el logro del proyecto? ACTIVIDADES	¿Quién lo va a hacer RESPONSABLES	¿Con qué lo vamos a hacer? RECURSOS NECESARIOS	¿Cuándo lo vamos a hacer? TIEMPO
IMPULSAR LOS CONOCIMIENTOS DE LOS COMITES Y CONSOLIDARLOS PARA SU BUEN DESEMPEÑO EN EL CARGO.	FORTALECER A LOS COMITES CON PLATICAS DE SALUD, PARA QUE SEAN CAPACES DE VIGILAR Y REVISAR LAS VIVIENDAS.	EL 100 % DE LOS COMITES BIEN CAPACITADOS	HACER REUNIONES CONTINUAS CON LOS COMITES PARA PLATICAS DE SALUD.	PREISDENTE MUNICIPAL REGIDOR DE SALUD COMITES	MUNICIPIO SECRETARIA DE SALUD, JURSDICCION SANITARIA DIF	MAYO DE 2012
	CONSOLIDAR A LOS COMITES DE SALUD DE TODAS LAS LOCALIDADES DEL MUNICIPIO	QUE TODOS LOS COMITES CUENTEN CON SUS ESTATUTOS, ACTAS Y REGLAMENTO.	INFORMARSE SOBRE LOS COSTOS DE CONSOLIDACION COTIZAR NOTARIOS SOLICITAR UN RECURSO A LA SECRETARIA D SALUD.	PREISDENTE MUNICIPAL REGIDOR DE SALUD COMITES	APORTACION DEL MUNICIPIO SECRETARIA DE SALUD, JURSDICCION SANITARIA DIF	MAYO DE 2012



Línea Estratégica: MEJORAMIENTO DE INFRAESTRUCTURA, MEDICAMENTOS Y RECURSO MEDICO

Proyecto 3. INFRAESTRUCTURA: CONTAR CON LA INFRAESTRUCTURA, MEDICAMENTOS Y RECURSO MEDICO NECESARIO PARA EL BUEN SERVICIO DE SALUD.

¿Qué queremos lograr con este proyecto o capacitación?	¿Para el logro del proyecto o capacitación que tenemos que hacer?	¿Cuánto queremos lograr con este proyecto ?	¿Qué tenemos que hacer para el logro del proyecto?	¿Quién lo va a hacer	¿Con qué lo vamos a hacer?	¿Cuándo lo vamos a hacer?
OBJETIVO GENERAL	OBJETIVOS ESPECIFICOS	RESULTADOS ESPERADOS (METAS)	ACTIVIDADES	RESPONSABLES	RECURSOS NECESARIOS	TIEMPO
IMPULSAR LOS SERVICIOS DE SALUD PARA UNA VIDA SALUDABLE DE LA POBLACION	CONSTRUCCION Y REABILITACION DE LAS CASAS DE SALUD EN LAS LOCALIDADES	QUE TODAS LAS AGENCIAS DE POLICIA CUENTEN CON SUS CASAS DE SALUD.	GESTIONAR EL RECURSO PARA HACER UNA MEZCLA	REGIDOR DE SALUD	CON RECURSOS DEL MUNICIPIO	MAYO DE 2012
	CONSTRUCCIONN DE CASA DE SALUD AMPLIADO		PRIORIZARLO POR PARTE DE LAS AUTORIDADES DEL CABILDO PARA QUE SE HAGA LA OBRA.	COMITES AGENTES DE POLICIA DE LAS LOCALIDADES	Y CON LA SECRETARIA DE SALUD.	
	MEJORAMIENTO EN EQUIPAMIENTO Y MEDICAMENTOS DE LOS CENTROS Y CASAS DE SALUD; ASI COMO EL PERSONAL MEDICO.	QUE TODAS LAS CASAS DE SALUD ESTEN EQUIPADAS Y CON SUFICIENTE MEDICAMENTO; AIS MISMO EN LOS CENTRSO DE SALUD CONTAR CON MEDICOS TITULADOS	CONCIENTIZAR A LAS AUTORIDADES PARA QUE LE APUESTEN A LA SALUD.	REGIDOR DE SALUD	COMITES	GOBIERNO FEDERAL GOBIERNO DEL ESTADO
	SOLICITAR OTRA CATEGORIA DE SALUD (HOSPITAL)	CONTAR CON DOS HOSPITALES REGIONALES	VIGILAR LOS CENTROS Y CASAS QUE REALMENTE NO CUENTAN CON MEDICAMENTOS	AGENTES DE POLICIA DE LAS LOCALIDADES	RECURSOS DEL MUNICIPIO Y BUSCAR UNA MEZCLA DE RECURSOS CON LA SECRETARIA DE SALUD Y COPLADE.	ENERO DE 2012
	CONSTRUCCION DE SANIRARIOS PARA LAS CASAS DE SALUD	QUE LOS MEDICOS SEAN ESPECIALISTA Y TITULADOS PARA LA BUENA RECOMENDACIÓN DE MEDICAMENTOS.	GESTION PARO PARTE DEL PRESIDENTE MUNICIPAL	PRESIDENTE MUNICIPAL	CON LOS RECURSOS DE LA JURISDICCION SANITARIA DE OAXACA	MARZO DE 2012
	CONSTRUCCION DE ESPACIOS PARA REUNIONES Y PLATICAS DE SALUD	CONTAR CON UNA GALERA EN LA LOCALIDAD QUE SEA PRIORIDAD.	ASISTIR A LOS SERVICIOS DE SALUD DE OAXACA PARA SOLICITARLO	SINDICO MUNICIPAL	CON RECURSOS DEL MUNICIPIO	MARZO DEL 2012
			INSISTIR AL PRESIDENTE PARA QUE LO GESTIONE	REGIDOR D ESALU		
				AUTORIDADES Y COMITES DE LAS LOCALIDADES		



Línea Estratégica: MEJORAMIENTO DE INFRAESTRUCTURA, MEDICAMENTOS Y RECURSO MEDICO.

Proyecto 4. CAPACITACION: IMPLEMENTAR UN PROGRAMA DE PLATICAS DE SALUD PARA LAS SEÑORAS DE OPORTUNIDADES Y COMITES CON FINES DE BIENESTAR.

¿Qué queremos lograr con este proyecto o capacitación? OBJETIVO GENERAL	¿Para el logro del proyecto o capacitación que tenemos que hacer? OBJETIVOS ESPECIFICOS	¿Cuánto queremos lograr con este proyecto? RESULTADOS ESPERADOS (METAS)	¿Qué tenemos que hacer para el logro del proyecto? ACTIVIDADES	¿Quién lo va a hacer RESPONSABLES	¿Con qué lo vamos a hacer? RECURSOS NECESARIOS	¿Cuándo lo vamos a hacer? TIEMPO
DISEÑAR UN PROGRAMA DE CAPACITACION PARA MEJORAR LA CALIDAD DE LOS SERVICIOS DE SALUD DE LA POBLACION	CAPACITAR A LOS AUXILIARES DE LAS CASAS DE SALUD.	QUE TODOS LOS AUXILIARES DE SALUD ESTEN BIEN CAPACITADOS PARA BRINDAR BUEN SERVICIO A SU GENTE	SOLICITAR ANTE LA SECRETARIA DE SALUD PARA QUE BRINDEN LOS CURSO EL CURSOS. HACER REUNIONES CON TODOS LOS AUXILIARES PARA QUE ASISTAN A LOS CURSOS.	PRESIDENTE MUNICIPAL REGIDOR DE SALUD REGIDOR DE SALUD COM ITES DE SALUD	SOLICITAR A LA MISMA SECRETARIA DE SALUD PARA QUE BRINDE LOS CURSOS SOLICITAR A LA UBJO PARA QUE NOS APOYE. DIF JURISDICCION SANITARIA DE OAXACA.	MARZO DE 2012
	CAPACITAR A LAS JEFAS DE FAMILIA SOBRE EL ASEO PERSONAL DE SUS HIJOS (BAÑARLOS, CAMBIARLOS Y LAVARLES LAS MANOS)	QUE TODAS LAS JEFAS DE FAMILIA CONOZCAN COMO ASEAR A SUS HIJOS	CITAR A LAS JEFAS DE FAMILIA PARA QUE ASISTAN A LOS CURSOS VIGILAR QUE SE LLEVE A CABO LO APRENDIDO EN SUS CASAS.	REGIDOR DE SALUD COMITES DE SALUD	SOLICITAR A LA MISMA SECRETARIA DE SALUD PARA QUE BRINDE LOS CURSOS SOLICITAR A LA UBJO PARA QUE NOS APOYE O ALGUNA OTRO INSTITUCION DE NIVEL SUPERIOR	MARZO DEL 2012



Línea Estratégica: ALTOS RENDIMIENTOS EN LOS CULTIVOS DE MAIZ, FRIJOL Y TOMATE

Proyecto 1. FOMENTO: IMPUSAR EL SECTOR AGRICOLA POR PARTE DEL CMDRS, CONCIENTIZANDO A LOS PRODUCTORES PARA GESTIONAR UN PROYECTO.

¿Qué queremos lograr con este proyecto o capacitación?	¿Para el logro del proyecto o capacitación que tenemos que hacer?	¿Cuánto queremos lograr con este proyecto?	¿Qué tenemos que hacer para el logro del proyecto?	¿Quién lo va a hacer	¿Con qué lo vamos a hacer?	¿Cuándo lo vamos a hacer?
OBJETIVO GENERAL	OBJETIVOS ESPECIFICOS	RESULTADOS ESPERADOS (METAS)	ACTIVIDADES	RESPONSABLES	RECURSOS NECESARIOS	TIEMPO
DISEÑAR UNA PÓLITICA DE FOMENTAR AL SECTOR PRODUCTIVO	ENTREGA DEL PMD ANTE LAS DEPENDENCIAS DE GOBIERNO TANTO FEDERAL COMO ESTATAL	PMD EN EJECUSION	DAR A CONOCER EL EJE ECONOMICO A LOS CONSEJEROS, QUE ESTE DISPONIBLE PARA SU ANALISIS.	PREDIDENTE MUNICIPAL ASESOR MUNICIPAL REGIDOR DE DESARROLLO AGROPECUARIO.	MUNICIPIO	FEBRERO DE 2012
	ESTABLECER CONVENIOS CON EL ITVO, INIFAP, CIDIR PARA LA EJECUSION DE LOS CURSOS.	CONVENIOS FIRMADOS POR LAS DEPENDENCIAS CON EL MUNICIPIO	REALIZAR LA OFERTA INSTITUCIONAL	ASESOR MUNICIPAL PRESIDENTE MUNICIPAL Y REGIDOR DE DESARROLLO AGROPECUARIO	MUNICIPIO	ABRIL DE 2012.



Línea Estratégica: ALTOS RENDIMIENTOS EN LOS CULTIVOS DE MAIZ, FRIJOL Y TOMATE

Proyecto 3: INFRAESTRUCTURA: CONTAR CON LA INFRAESTRUCTURA NECESARIA PARA IMPLEMENTAR Y DIVERSIFICAR LA AGRICULTURA A NIVEL MUNICIPAL

¿Qué queremos lograr con este proyecto o capacitación?	¿Para el logro del proyecto o capacitación que tenemos que hacer?	¿Cuánto queremos lograr con este proyecto ?	¿Qué tenemos que hacer para el logro del proyecto?	¿Quién lo va a hacer	¿Con qué lo vamos a hacer?	¿Cuándo lo vamos a hacer?
OBJETIVO GENERAL	OBJETIVOS ESPECIFICOS	RESULTADOS ESPERADOS (METAS)	ACTIVIDADES	RESPONSABLES	RECURSOS NECESARIOS	TIEMPO
IMPULSAR EL SECTOR AGRICOLA, MEJORAR LAS CONDICIONES DE VIDA DE LA POBLACION, CREANDO EL AUTOEMPLEO Y UN INGRESO PARA SUS FAMILIAS	CREAR LA INFRAESTRUCTURA PARA DIVERSIFICAR LOS CULTIVOS Y EFICIENTAR EL AGUA.	DOS HECTAREAS DE INVERNADERO PARA LA PRODUCCION DE TOMATE Y FLORES DISTRIBUIDOS EN TODAS LAS LOCALIDADES DEL MUNICIPIO CREAR UNA PRESA PARA LA CAPTACION DE AGUA DE LLUVIA CON FINES AGRICOLAS Y PECUARIOS. AMPLIACION Y REHABILITACION DEL CANAL DE RIEGO EN LA CABECERA MUNICIPAL Y LAS FLORES. ESTABLECIMIENTO DE RIEGOS TECNIFICADOS (POR GOTEY Y ASPERSION) EN LAS LOCALIDADES QUE ASI LO REQUIERAN.	REALIZAR REUNIONES CON LOS HABITANTES PARA EXPLICAR LOS PROGRAMAS QUE EXISTEN Y LA FORMA EN QUE OPERAN GESTIONAR ANTE LAS DIFERENTES DEPENDENCIAS DE GOBIERNO MEDIANTE PROYECTOS (EXPEDIENTES)	ASEROSR MUNICIPAL PRESIDENTE MUNICIPAL REGIDOR DE DESARROLLO AGROPECUARIO	CON APORTACION HASTA DE UN 90% DE APOYO DEL GOBIERNO Y EL 10% LOS PRODUCTORES O BENEFICIARIOS EN ALGUNOS CASOS. SAGARPA, SEDAFP, SEDESOL, CNA, CEA, REFORMA AGRARIA, PESCA.	MARSO DE 2012 ABRIL DE 2012 MARZO DE 2012 ABRIL DE 2012.
	DISEÑAR UNA POLITICA PARA TECNIFICAR LAS LABORES DEL CAMPO.	ADQUISICION DE DOS TRACTORES AGRICOLAS (UNO EN LA CABERA MUNICIPAL Y OTRO EN LA AGENCIA MUNICIPAL).		EL ASESOR MUNICIPAL, AVALADO POR EL PRESIDENTE MUNICIPAL	SOLICITAR RECURSOS A LA CNA, CEA, Y SAGARPA Y LA OTRA PARTE APORTARA EL MUNICIPIO.	FEBRERO DE 2012
	DISEÑAR UNA POLITICA DEL BUEN USO DEL AGUA	ESTABLECIMIENTO DE ESTANQUES O PRESAS PARA LA PRODUCCION DE MOJARRA.			PRESIDENTE MUNICIPAL ASESOR MUNICIPAL REGIDOR AGROPECUARIO	DE LOS PRODUCTORES Y DE LAS DEPENDENCIAS (SAGARPA, SEDESOL, ETC.)



Línea Estratégica: ALTOS RENDIMIENTOS EN LOS CULTIVOS DE MAIZ, FRIJOL Y TOMATE

Proyecto 4. CAPACITACION: PONER EN MARCHA UN PROGRAMA MUNICIPAL DE CAPACITACION PARA LOS PRODUCTORES SOBRE LOS PAQUETES TECNOLOGICOS DE LOS CULTIVOS

¿Qué queremos lograr con este proyecto o capacitación? OBJETIVO GENERAL	¿Para el logro del proyecto o capacitación que tenemos que hacer? OBJETIVOS ESPECIFICOS	¿Cuánto queremos lograr con este proyecto? RESULTADOS ESPERADOS (METAS)	¿Qué tenemos que hacer para el logro del proyecto? ACTIVIDADES	¿Quién lo va a hacer RESPONSABLES	¿Con qué lo vamos a hacer? RECURSOS NECESARIOS	¿Cuándo lo vamos a hacer? TIEMPO
<p>DESARROLLAR LAS CAPACIDADES DE LOS PRODUCTORES DEL SECTOR RURAL</p>	<p>CAPACITACION SOBRE LA PRODUCCION Y MANEJO DE LAS HORTALIZAS (TOMATE, CHILE, CEBOLLA), ASI COMO LA FLORICULTURA.</p>	<p>GRUPOS DE PRODUCTORES CAPACITADOS</p>	<p>SOLICITAR LOS CURSOS A DIFRENTES DEPENDENCIAS GUBERNAMENTALES Y NO GUBERNAMENTALES. HACER REUNIONES PARA PRIORIZAR LOS CUSOS DE ACUERDO A SU INTERES Y NECESIDAD.</p>	<p>ASESOR MUNICIPAL REGIDOR AGROPECUARIO PRESIDENTE MUNICIPAL.</p>	<p>NO SE NECESITA RECURSO PARA PAGO, LOS CUALES SERAN DADOS POR EL ITVO, INIFAP, FUNDACION PRODUCE, CNA, ETC. NOTA: EL MUNICIPIO APOYARA CON LAS INTALACIONES Y UNA COMIDAD PARA LOS CAPACITADORES .</p>	<p>ABRIL DE 2012</p>
	<p>CAPACITAR A LOS PRODUCTORES SOBRE LA INSTALACION DE LOS SISTEMAS DE RIEGO, USO DE LO AGROQUIMICOS Y NUEVAS TECNICAS DE CULTIVAR LA TIERRA.</p>	<p>EL 100 % DE LA POBLACION QUE SE DEDICA ALA AGRICULTURA ESTAN CAPACITADOS</p>			<p>NO SE NECESITA RECURSO PARA PAGO, LOS CUALES SERAN DADOS POR EL ITVO, INIFAP, FUNDACION PRODUCE, CNA, ETC</p>	<p>ABRIL DE 2012-</p>



Línea Estratégica: MANEJO SUSTENTABLE DE LA BASURA

Proyecto 1. FOMENTO: CREAR UN REGLAMENTO EN EL MUNICIPIO PARA IMPULSAR EL RECICLAJE Y LA CULTURA DE NO TIRAR LA BASURA EN LA CALLE.

¿Qué queremos lograr con este proyecto o capacitación?	¿Para el logro del proyecto o capacitación que tenemos que hacer?	¿Cuánto queremos lograr con este proyecto?	¿Qué tenemos que hacer para el logro del proyecto?	¿Quién lo va a hacer	¿Con qué lo vamos a hacer?	¿Cuándo lo vamos a hacer?
OBJETIVO GENERAL	OBJETIVOS ESPECIFICOS	RESULTADOS ESPERADOS (METAS)	ACTIVIDADES	RESPONSABLES	RECURSOS NECESARIOS	TIEMPO
FOMENTAR LA CULTURA DE NO CONTAMINAR CON BASURA NI AGUAS RESIDUALES AL RIO E IMPLEMENTAR CAMPAÑAS DE RECOLECCION DE BASURA	COORDINARSE CON LA SECRETARIA DE SALUD Y DE ECOLOGIA O SEMARNAT PARA DISEÑAR UN REGLAMENTO SOBRE EL MANEJO DE LA BASURA Y LAS AGUAS RESIDUALES	EMPEZAR A RECICLAR LA BASURA	REUNIONES DE CONCIENTIZACION CON LOS DIFERENTES COMITES	REGIDOR DE SALUD	CON RECURSOS DEL MUNICIPIO	ABRIL DE 2012.
		SEPARAR LA BASURA ORGANICA DE LA INORGANICA	SOLICITAR LA PRESENCIA D ELAS INSTITUCIONES PARA LLEVAR A CABO LA	REGIDOR DE		
		CONVENIO DE COLABORACION ENTRE LA DIRECCION DE SALUD Y EDUCACION PARA LA CONCIENTIZACION ACERCA DEL RECICLAJE	HACER REUNIONES Y TALLERES DE RECICLAJES DE LA BASURA.	REGIDOR DE SALUD	CON RECURSOS DEL MUICIPIO	ABRIL DE 2012.
				REGIDOR DE		
				EDUCACION REGIDOR		
				DE OBRAS COMITÉ DE		
				SALUD.		
				REGIDOR DE		
				EDUCACION COMITES D		
				ESALUD		



Línea Estratégica: MANEJO SUSTENTABLE DE LA BASURA

Proyecto 2. ORGANIZACION: FORTALECER E INVOLUCRAR A LA CUIDADANIA EN LA RECOLECCION Y RECICLAJE DE LA BASURA

¿Qué queremos lograr con este proyecto o capacitación?	¿Para el logro del proyecto o capacitación que tenemos que hacer?	¿Cuánto queremos lograr con este proyecto?	¿Qué tenemos que hacer para el logro del proyecto?	¿Quién lo va a hacer	¿Con qué lo vamos a hacer?	¿Cuándo lo vamos a hacer?
OBJETIVO GENERAL	OBJETIVOS ESPECIFICOS	RESULTADOS ESPERADOS (METAS)	ACTIVIDADES	RESPONSABLES	RECURSOS NECESARIOS	TIEMPO
IMPLEMENTAR UNA ESTRATEGIA PARA CONSOLIDAR A LOS COMITES CON FINES DE EVITAR LA CONTAMINACION A TRAVES DE LA BASURA.	CONSOLIDAR COMITES DE OBRAS, DE SALUD Y DE EDUCACION	CADA COMITÉ CONOCE SUS FUNCIONES. RECOLECTRAR LA BASURA CADA OCHO DIAS PARA SEPARARLA.	REUNIONES PARA LLEVAR A CABO LOS NOMBRAMIENTOS	REGIDOR DE SALUD, REGIDOR DE EDUCAREGIDOR DE OBRAS PRESIDENTE MUNICIPAL	MUNICIPIO	FEBRERO DE 2012
	ELABORAR SUS REGLAMENTOS DE CADA COMITÉ.	CADA COMITÉ CUENTA CON SU REGLAMENTO	CITAR A REUNIONES DE LOS COMITES PARA DISEÑAR EL REGLAMENTO QUE HABRAN DE CUMPLIR.	REGIDOR DE SALUD, REGIDOR DE EDUCAREGIDOR DE OBRAS PRESIDENTE MUNICIPAL	MUNICIPIO	MARZO DE 2012



Línea Estratégica: MANEJO SUSTENTABLE DE LA BASURA

Proyecto 3: INFRAESTRUCTURA: CONTAR CON INFRAESTRUCTURA PARA EL RECICLAJE Y TRATAMIENTO DE LA BASURA

¿Qué queremos lograr con este proyecto o capacitación?	¿Para el logro del proyecto o capacitación que tenemos que hacer?	¿Cuánto queremos lograr con este proyecto?	¿Qué tenemos que hacer para el logro del proyecto?	¿Quién lo va a hacer	¿Con qué lo vamos a hacer?	¿Cuándo lo vamos a hacer?
OBJETIVO GENERAL	OBJETIVOS ESPECIFICOS	RESULTADOS ESPERADOS (METAS)	ACTIVIDADES	RESPONSABLES	RECURSOS NECESARIOS	TIEMPO
GESTIONAR INFRESTRUCTURA PARA EL RECICLEJE Y TRATAMIENTO DE LA BASURA CON FINES DE EVITAR LA CONTAMINACION Y GENERAR UTENCILIOS; ASI COMO UN RECURSO ADICIONAL PARA SUS FAMILIAS.	DISEÑAR UNA ESTRATEGIA DE EVITAR LA CONTAMINACION CONSTRUCCION DE UN CENTRO DE ACOPIO	COSNTRUCCION DE FOSAS PARA SEPAR LA BASURA ORGANICA E INORGANICA CONTRUCCION DE BODEGA PARA ALMACENAR LA BASURA RECICLADA CONSTRUCCION DE UNA PLANTA PARA EL RECICLAJE DE LA BASURA ELABORACION DE MATERIALES RECICLADOS.	PONER EN MARCHA EL CONVENIO QUE SE TIENE CON LAS DEPENDENCIAS PARA LA MEZCLA DE RECURSOS GESTION POR PARTE D ELAS AUTORIDADES MUNICIPALES.	REGIDOR DE SALUD PRESIDENTE MUNICIPAL	CON RECURSOS DEL MUNICIPIO RECURSOS SOLICITADOS POR LA CNA, SECRETARIA D ESALU, ECOLOGIA Y SEMARNAT.	MARZO DE 2012



Línea Estratégica: MANEJO SUSTENTABLE DE LA BASURA

Proyecto 4. CAPACITACION: CAPACITAR A LAS PERSONAS SOBRE EL RECICLAJE Y TRATAMIENTO DE LA BASURA

¿Qué queremos lograr con este proyecto o capacitación?	¿Para el logro del proyecto o capacitación que tenemos que hacer?	¿Cuánto queremos lograr con este proyecto?	¿Qué tenemos que hacer para el logro del proyecto?	¿Quién lo va a hacer?	¿Con qué lo vamos a hacer?	¿Cuándo lo vamos a hacer?
OBJETIVO GENERAL	OBJETIVOS ESPECIFICOS	RESULTADOS ESPERADOS (METAS)	ACTIVIDADES	RESPONSABLES	RECURSOS NECESARIOS	TIEMPO
ELABORAR UN PROGRAMA MUNICIPAL DE CAPACITACION PARA EL MANEJO Y TRATAMIENTO D ELA BASURA.	CAPACITACION SOBRE MANEJO Y TRATAMIENTO DE LA BASURA.	EL 100% DE LA POBLACION ESTA CAPACITADA SOBRE EL TRATAMIENTO Y MANEJO D ELA BASURA.	SOLICITAR LOS CURSOS ANTE DEPENDENCIAS Y INSTITUCIONES . (CNA, SEMARNAT, CEA, ECOLOGIA, SUBRIDAD)	REGIDOR DE SALUD PRESIDENTE MUNICIPAL COMITES	RECURSOS DEL MUNICIPIO CON UNA MEZCLA DE LAS DEPENDENCIAS CORRESPONDIENTES	MARZO DE 2012
	CAPACITACION SOBRE LA ELABORACION DE UTENSILIOS.	EL 100% DE LAS PERSONAS INTERESADAS SABEN ELABORAR UTENSILIOS.	SOLICITAR LOS CURSOS EN EL ICAPET, IEE, DIF, ETC.	PRESIDENTE MUNICIPAL REGIDOR DE SALUD ASESOR MUNICIPAL	RECURSOS DEL MUNICIPIO Y DE LAS INSTITUCIONES.	MARZO DE 2012.



Línea Estratégica: REFORESTACION DE ESPECIES EN PELIGRO DE EXTINCION

Proyecto 1. FOMENTO: IMPULSAR UNA CULTURA DEL BUEN USO DE LOS RECURSOS NATURALES.

¿Qué queremos lograr con este proyecto o capacitación?	¿Para el logro del proyecto o capacitación que tenemos que hacer?	¿Cuánto queremos lograr con este proyecto?	¿Qué tenemos que hacer para el logro del proyecto?	¿Quién lo va a hacer	¿Con qué lo vamos a hacer?	¿Cuándo lo vamos a hacer?
OBJETIVO GENERAL	OBJETIVOS ESPECIFICOS	RESULTADOS ESPERADOS (METAS)	ACTIVIDADES	RESPONSABLES	RECURSOS NECESARIOS	TIEMPO
DESARROLLAR LAS CAPACIDADES DE LOS HABITANTES QUE TIENEN QUE CONSERVAR SUS RECURSOS.	ELABORAR UN PROGRAMA SOBRE EL CUIDADO Y USO DE LOS RECURSOS NATURALES.	EL 90 % DE LOS HABITANTES SABEN USAR SUS RECURSOS Y PAGAN LO QUE USAN	PONER EN MARCHA EL REGLAMENTO HACER REUNIONES A NIVEL ASAMBLEA PARA DAR A CONOCERLO.	COMISARIADO DE BIENS COMUNALES CONSEJO DE VIGILANCIA	NO SE NECESITA RECURSO (DEL MUNICIPIO EN CASO DE SALIDAS Y VUELTAS A GESTIONAR)	ABRIL DE 2012
	COORDINACION CON LAS INSTANCIAS COMO CONAFOR, SEMARNAT Y DIRECCION FORESTAL PARA ESTABLECER REGLAMENTOS SOBRE EL BUEN USO DE LOS RECURSOS.	CONVENIO FIRMADO POR LAS DEPENDENCIAS Y EL MUNICIPIO POR PARTE DE LAS AUTORIDADES	VISITAR LAS DEPENDENCIAS Y HACER LA PROPUESTA.	COMISARIADO DE BIENS COMUNALES CONSEJO DE VIGILANCIA	NO SE NECESITA RECURSO (DEL MUNICIPIO EN CASO DE SALIDAS Y VUELTAS A GESTIONAR)	ABRIL DE 2012.



Línea Estratégica: REFORESTACION DE ESPECIES EN PELIGRO DE EXTINCION

Proyecto 2. ORGANIZACIÓN: FORTALECER Y CONCIENTIZAR A LAS AUTORIDADES AGRARIAS PARA QUE CONOZCAN LA IMPORTANCIA DE RESCATAR Y MEJORAR LOS RECURSOS NATURALES.

¿Qué queremos lograr con este proyecto o capacitación?	¿Para el logro del proyecto o capacitación que tenemos que hacer?	¿Cuánto queremos lograr con este proyecto?	¿Qué tenemos que hacer para el logro del proyecto?	¿Quién lo va a hacer?	¿Con qué lo vamos a hacer?	¿Cuándo lo vamos a hacer?
OBJETIVO GENERAL	OBJETIVOS ESPECIFICOS	RESULTADOS ESPERADOS (METAS)	ACTIVIDADES	RESPONSABLES	RECURSOS NECESARIOS	TIEMPO
ESTABLECER UNA ORGANIZACIÓN Y ACUERDOS ENTRE AUTORIDADES AGRARIAS CON FINES DE RECUPERAR SUS RECURSOS NATURAELES.	CONSOLIDAR A LAS AUTORIDADES AGRARIAS	LOS COMISARIADOS CONOCEN SUS FUNCIONES	HACER REUNIONES PARA NOMBRAR COMISIONES DE VIGILAR EL TERRITORIO COMUNAL ENTREVISTARSE CON LA CONAFOR PARA LA CONSOLIDACION DE LAS AUTORIDADES AGRARIAS.	COMISARIADO DE BIENES COMUNALES CONSEJO DE VIGILANCIA	MUNICIPIO	MAYO DE 2012
	ELABORAR UN REGLAMENTO QUE HABRA DE NORMAR EL USO Y CUIDADO DE LOS RECURSOS	TODOS LOS HABITANTES CONOCEN Y RESPETAN EL REGLAMENTO	CITAR A REUNIONES PARA ELABORAR EL REGLAMENTO QUE HABRAN DE RSPETAR TODOS LOS HABITANTES SOBRE EL USOS D ELOS RECURSOS.	COMISARIADO DE BIENES COMUNALES CONSEJO DE VIGILANCIA	MUNICIPIO	MAYO DE 2012



Línea Estratégica: REFORESTACION DE ESPECIES EN PELIGRO DE EXTINCION

Proyecto 3. INFRAESTRUCTURA: CONTAR CON UNA INFRAESTRUCTURA Y EQUIPO PARA LA REPRODUCCION DE ESPECIES NATIVAS DE LA REGION.

¿Qué queremos lograr con este proyecto o capacitación?	¿Para el logro del proyecto o capacitación que tenemos que hacer?	¿Cuánto queremos lograr con este proyecto?	¿Qué tenemos que hacer para el logro del proyecto?	¿Quién lo va a hacer	¿Con qué lo vamos a hacer?	¿Cuándo lo vamos a hacer?
OBJETIVO GENERAL	OBJETIVOS ESPECIFICOS	RESULTADOS ESPERADOS (METAS)	ACTIVIDADES	RESPONSABLES	RECURSOS NECESARIOS	TIEMPO
CREAR UN PROGRAMA DE REFORESTACION PARA RESCATAR EL POTENCIAL NATURAL	GESTIONAR INFRAESTRUCTURA PARA LA REPRODUCCION DE ÁRBOLES NATIVOS DE LA REGION CON FINES DE REFORESTACION	CONSTRUCCION DE DOS VIVEROS PARA LA REPRODUCCION DE ESPECIES NATIVAS DE LA REGION.	GESTION DE LAS AUTORIDADES AGRARIAS ANTE LAS DEPENDENCIAS PARA SOLICITAR EL APOYO	AUTORIDADES AGRARIAS (COMISARIADO)	SEMARNAT, CNA ECOLOGIA	MAYO DE 2012
	PROTEGER LAS AREAS DE REFORESTACION PARA MANTENER EN DESARROLLO LOS ÁRBOLES SEMBRADOS	CERCADO DE LAS AREAS REFORESTADAS IMPLEMENTAR ENCIERROS DE GANADOS PARA EL LOGRO DE LAS ESPECIES SEMBRADAS	HACER TEQUIOS CONVOCADO POR EL COMISARIADO DE BIENES COMUNALES. GIRAR UN OFCIO A LOS QUE TIENEN GANADO PARA QUE LOS ENCIERREN	AUTORIDADES AGRARIAS (COMISARIADO)	SEMARNAT ECOLOGIA SAGARPA,	MAYO DE 2012.



Línea Estratégica: REFORESTACION DE ESPECIES EN PELIGRO DE EXTINCION

Proyecto 4. CAPACITACION: CAPACITAR A LA CIUDADANIA PARA EL USO RACIONAL DE LOS RECURSOS

¿Qué queremos lograr con este proyecto o capacitación?	¿Para el logro del proyecto o capacitación que tenemos que hacer?	¿Cuánto queremos lograr con este proyecto?	¿Qué tenemos que hacer para el logro del proyecto?	¿Quién lo va a hacer?	¿Con qué lo vamos a hacer?	¿Cuándo lo vamos a hacer?
OBJETIVO GENERAL	OBJETIVOS ESPECIFICOS	RESULTADOS ESPERADOS (METAS)	ACTIVIDADES	RESPONSABLES	RECURSOS NECESARIOS	TIEMPO
DESARROLLAR LAS CAPACIDADES Y CONCIENTIZAR A LOS AHBITANTES PARA EL USO RACIONAL DE LOS RECURSOS NATURALES	CAPACITAR A LA CIUDADANIA PARA LA REFORESTACION DE ARBOLES EN DESAPARICION.	EL 90 % D ELA POBLACION SABE COMO PLANTAR UN ARBOL Y CUIDARLO.	HACER REUNIONES PARA DAR A CONOCER LOS CURSOS	COMISARIADO DE BIENES COMUNALES EN COORDINACION CON EL PRESIENTE MUNICIPAL	RECURSOS DEL MUCNIPIO Y LA SEMARNAT	MAYO DE 2012
	CAPACITAR A LOS PRODUCTORES PARA CAMBIAR EL SISTEMA DE ROZA-TUMBA Y QUEMA	EL 50% DE LOS PRODUCTORES DE MAIZ Y FRIJOL HAN CAMBIADO EL SISTEMA DE CULTIVO.	GESTIONAR CURSOS PARO LOS PRODUCTORES.	COMISARIADO DE BIENES COMUNALES REGIDOR DE DESARROLLO AGROPECUARIO.	RECURSOS DEL MUCNIPIO Y LA SEMARNAT	MAYO DE 2012.
	CONCIENTIZAR A LOS HABITANTES LA IMPORTANCIA DE USAR DE MANERA RACIONAL LA LEÑA Y LOS PINOS PARA CASAS	TODOS LOS HABITANTES SOLO CORTAN LOS QUE USAN Y PAGAN.	ESTABLECER UN REGLAMENTO PARA EL CONSUMO DE RECURSOS.	AUTORIDADES AGRARIAS		



BIBLIOGRAFÍA

- INEGI, 2010. Censo de Población y Vivienda Instituto Nacional Estadístico y Geográfico, 2010
- Salkind, J., N. (1999). Métodos de investigación. México: Prentice Hall.
- Constitución Política De Los Estados Unidos Mexicanos, Edición 2008
- Constitución Política del Estado Libre y Soberano de Oaxaca, 2011.
- Ley de Planeación del Estado de Oaxaca, 2011.
- Ley Orgánica Municipal del Estado de Oaxaca, 2011.
- Ley De Desarrollo Rural Sustentable, Edición Actualizada.
- http://www.oeidrus-portal.gob.mx/oeidrus_oax/
- Talleres Municipales.



Se ha procedido a informar el monto de los recursos asignados al Municipio del Estado de Yucatán para la Infraestructura Social Municipal, el cual es por \$ 7,726,654.00 (siete millones setecientos veintiséis mil seiscientos cincuenta y cuatro pesos 00/100 M. N.), recursos municipalizados del Programa para la Adquisición de Activos Productivos y otras inversiones públicas y privadas. Así mismo se da a conocer las prioridades y líneas estratégicas del Plan Municipal de Desarrollo, con el fin de alinear las propuestas de obras, acciones, proyectos productivos, de capacitación y organización presentadas a los Concejeros.

Presentadas las propuestas de obras, acciones, proyectos productivos, de capacitación y organización, se procedió a analizar y determinar el orden de prioridad en que serán atendidas con recursos del Fondo para la Infraestructura Social Municipal y gestión de recursos municipalizados del Programa para la Adquisición de Activos Productivos Ramo General 8 y otras fuentes de financiamiento.

Propuesta de obras y acciones a financiar con el Fondo para la Infraestructura Social Municipal.

REGIDURIA DE	Localidad	Nombre de la obra o acción	No. de benef.	Aportación de benef.
HACIENDA Mpio. San Mateo Yucutindó, Dto. Sola de Vega, Quc. 2011 - 2013	Cobertura Municipal	2% Prog. Desarrollo Institucional.		
	El Limón	Construcción de un sistema de agua potable		
	Sam Mateo	Pavimentación de callos		
	Baja California	Construcción de un puente vehicular		
	El Sabino	Rehabilitación de la red de agua potable		
	El Zapote	Ampliación de la red de agua potable		
	El frijol	Ampliación de la red de agua potable		
REGIDURIA DE EDUCACIÓN Mpio. San Mateo Yucutindó, Dto. Sola de Vega, Quc. 2011 - 2013	San Mateo	Construcción de bordos de almacenamiento de agua.		
	San Mateo	Construcción del centro de salud		

Orden de prioridad de obras y acciones a financiar con el Fondo para la Infraestructura Social Municipal.

Orden de Prioridad	Localidad	Nombre de la obra o acción	No. de benef.	Aportación de benef.
1	Cobertura Municipal	2% Prog. Desarrollo Institucional.		
2	El Limón			
3	San Mateo			
4				
5				
6				
7				

REGIONAL DE SEGURIDAD
Mpio. San Mateo Yucutindó, Dto. Sola de Vega, Quc.
2011 - 2013

SINAGOGA MUNICIPAL
Mpio. San Mateo Yucutindó, Dto. Sola de Vega, Quc.
2011 - 2013

REGIONAL DEL SAJ
Mpio. San Mateo Yucutindó, Dto. Sola de Vega, Quc.
2011 - 2013



SECRETARÍA MUNICIPAL
Mpio. San Mateo Yucutindoo, Oax.

ORDEN DE PRIORIDAD DE OBRAS, ACCIONES, PROYECTOS PRODUCTIVOS, DE CAPACITACIÓN Y ORGANIZACIÓN A FINANCIAR CON RECURSOS MUNICIPALIZADOS DEL PROGRAMA PARA LA ADQUISICIÓN DE ACTIVOS PRODUCTIVOS RAMO GENERAL 8.

Orden de Prioridad	Localidad	Nombre de la obra o acción	No. de benef.	Aportación de benef.
1				
2				
3				
4				
5				
6				
7				

REGIDURÍA DE HACIENDA
Mpio. San Mateo Yucutindoo, Oax.
2011 - 2013

SECRETARÍA
Mpio. San Mateo Yucutindoo, Oax.
2011 - 2013

ORDEN DE PRIORIDAD DE LAS OBRAS, ACCIONES, PROYECTOS PRODUCTIVOS, DE CAPACITACIÓN Y ORGANIZACIÓN A FINANCIAR CON OTRAS FUENTES DE FINANCIAMIENTO.

Orden de Prioridad	Localidad	Nombre de la obra o acción	No. de benef.	Aportación de benef.
1	San Mateo	Construcción 3 Has. invernaderos		
2	San Mateo	Reforestación 5 Has.		
3				
4				
5				
6				
7				

La autorización y aprobación de las obras, acciones, proyectos productivos, de capacitación y organización, se llevarán a cabo atendiendo el orden de prioridad, factibilidad técnica, económica, social y ambiental y contando con el respectivo expediente técnico para la ejecución de las mismas.

El Concejo de Desarrollo Social Municipal, dará seguimiento a las obras priorizadas una vez sean aprobadas por el H. Ayuntamiento.

No habiendo otro asunto que tratar, se clausura la asamblea levantándose la presente a las 13:00 horas del mismo día de su inicio, firmando al calce y al margen los que en ella intervinieron.

REGIDURÍA DE SEGURIDAD
Mpio. San Mateo Yucutindoo, Oax.
2011 - 2013

SINICATURA MUNICIPAL
Mpio. San Mateo Yucutindoo, Oax.
2011 - 2013



CONCEJO DE DESARROLLO SOCIAL MUNICIPAL

Por el H. Ayuntamiento



C. Valentín Barrios Sánchez
Presidente Municipal
(Nombre, firma y sello)

C. Pablo Barrios Sánchez
Síndico Municipal
(Nombre, firma y sello)




S. Saturnino Martínez Lucas
Regidor de Obras
(Nombre, firma y sello)



REGIDURIA DE HACIENDA
Mpio. San Mateo Yucutindoo, Dto. Sola de Vega, Oax. 2011 - 2013

C. Bernardo Sánchez Sarmiento
Regidor de Hacienda
(Nombre, firma y sello)



REGIDURIA DE EDUCACION
Mpio. San Mateo Yucutindoo, Dto. Sola de Vega, Oax. 2011 - 2013

C. Antonio González Barrios
Regidor de Educación
(Nombre, firma y sello)



REGIDURIA DE SALUD
Mpio. San Mateo Yucutindoo, Dto. Sola de Vega, Oax. 2011 - 2012

C. Julián García
Regidor de Salud
(Nombre, firma y sello)



REGIDURIA DE SEGURIDAD
Mpio. San Mateo Yucutindoo, Dto. Sola de Vega, Oax. 2011 - 2013

C. Adelaido González Sarmiento
Regidor de Seguridad
(Nombre, firma y sello)

C. Odilón Ortiz Sarmiento
Regidor Agropecuario
(Nombre, firma y sello)

Autoridades Auxiliares



NUCLEO RURAL "EL FRIJOL"
Mpio. San Mateo Yucutindoo, Dto. Sola de Vega, Oax. 2011

C. Juan Sarmiento Ojeda
Representante de Núcleo Rural El Frijol
(Nombre, firma y sello)

C. Antonio Sarmiento Cervantes
Representante de Núcleo Rural Pueblo Viejo
(Nombre, firma y sello)



NUCLEO RURAL "EL LIMONCILLO"
Mpio. San Mateo Yucutindoo, Dto. Sola de Vega, Oax. 2011

C. Rodrigo Sánchez Barrios
Representante de Núcleo Rural El Sabino
(Nombre, firma y sello)

NUCLEO RURAL "EL SABINO"
Mpio. San Mateo Yucutindoo, Dto. Sola de Vega, Oax. 2011

C. Santo Sánchez Sarmiento
Representante de Núcleo Rural Benito Juárez Zapote
(Nombre, firma y sello)

Representante de Núcleo Rural
(Nombre, firma y sello)



Representantes de Barrios

C. Hilario Vázquez González
Barrio Hierva santa
(Nombre, firma y sello)

C. Ignacio Martínez Sarmiento
Barrio El naranjo

C. Adalberto Mata Ojeda
Barrio Cruz de Quintal
(Nombre, firma y sello)



Representantes de Comités

C. Liborio Sarmiento Martínez
Comité del Patronato del IFBBO
(Nombre, firma y sello)

C. Hilario Gómez González
Comité de la Teresita
(Nombre, firma y sello)

C. Jesús Ojeda Sarmiento
Comité de Preescolar
(Nombre, firma y sello)

C. Andrés Nicolás Sarmiento
Comité de la Escuela Primaria
(Nombre, firma y sello)

C. Pánfilo Ojeda Sarmiento
Comité de Preescolar
(Nombre, firma y sello)

Representantes Agrarios



C. Bernardino Sánchez Ramírez
Presidente del Comisariado de Bienes
Comunales
(Nombre, firma y sello)

C. Gabriel González Ortiz
Secretario del Comisariado de
Bienes Comunales
(Nombre, firma y sello)

C. Crescenciano Sarmiento Martínez
Tesorero del Comisariado de Bienes
Comunales
(Nombre, firma y sello)

C. Juan Pacheco Ojeda
Presidente del Consejo de
Vigilancia del Comisariado de
Bienes Comunales
(Nombre, firma y sello)



Representantes de organizaciones económicas
C. Alberto Cordero Sarmiento
Presidente del la SPR de los Productores de
Jitomate de Yucutindoó
(Nombre, firma y sello)

Otros auxiliares del Concejo de Desarrollo Social Municipal.

Contralor Social
C. Pánfilo Ojeda Sarmiento
(Nombre y firma)

Tesorero Municipal
C. Misael Sarmiento González
(Nombre y firma)



Representantes de Organismos de la Sociedad Civil, instituciones académicas y de investigación invitados.

Ing. Jaime Olazo Acuña
Representante de Unidos
por el Desarrollo de la
Sierra Sur A.C.
(Nombre, firma y sello)

Representantes de Dependencias e Instituciones Federales y Estatales
Ing. Marcelo Ruiz Castellanos
Coordinador del Módulo
especial de Desarrollo
Sustentable de la Sierra
Sur
(Nombre, firma y sello)

Lic. Giovaneil Rodríguez Hilario
Jefatura de Programas
Microrregionales y
Concurrencia del MDS de
la Sierra Sur
(Nombre, firma y sello)

Secretario Municipal
C. Catalino Sánchez Sarmiento
(Nombre y firma)

